

DIRECCIÓN REGISTRO DE LA PROPIEDAD - MANTA

Mall del Pacífico, Avenida Malecón y Calle 20
Telf.052624758
www.registropmanta.gob.ec

Razón de Inscripción

Periodo: 2023

Número de Inscripción: 2589

Número de Repertorio: 6123

DIRECCIÓN REGISTRO DE LA PROPIEDAD - MANTA, certifica que en esta fecha se inscribió(eron)el (los) siguientes(s) acto(s):

1.- Con fecha veintiocho de Septiembre del dos mil veintitres se encuentra legalmente inscrito el acto o contrato de COMPRAVENTA, en el Registro de COMPRA VENTA con el número de inscripción 2589 celebrado entre:

Nro.Cédula	Nombres y Apellidos	Papel que desempeña
1710757038	PONCE ANDRADE MARIA JOSE	COMPRADOR
1706583513	ESPINOSA GANGOTENA MATEO	COMPRADOR
1710647460	JAUREGUI DAVILA MARIA GABRIELA	VENDEDOR
1706727847	ALVAREZ NARANJO DIEGO ALBERTO	VENDEDOR

Que se refiere al (lo) siguiente(s) bien(es)

Tipo Bien	Código Catastral	Número Ficha	Acto
VIVIENDA	11908110014	84059	COMPRAVENTA

Libro: COMPRA VENTA

Acto: COMPRAVENTA

Fecha inscripción: jueves, 28 septiembre 2023

Fecha generación: jueves, 28 septiembre 2023



Firmado electrónicamente por:
GEORGE BETHSABE MOREIRA MENDOZA

GEORGE BETHSABE MOREIRA MENDOZA
Registrador de la Propiedad

Página 1/1- Ficha nro 0

Puede verificar la validez de este documento ingresando a https://portalciudadano.manta.gob.ec/validar_cod_barras o leyendo el código QR. Nota: En caso de existir un error acercarse a las oficinas.

Código Seguro de Verificación (CVS)



3 5 2 8 0 5 0 R 1 A U K Q B



Factura: 001-004-000054049



20231308005P02316

NOTARIO(A) DIEGO HUMBERTO CHAMORRO PEPINOSA

NOTARÍA QUINTA DEL CANTON MANTA

EXTRACTO



Escritura N°:	20231308005P02316						
ACTO O CONTRATO:							
TRANSFERENCIA DE DOMINIO CON CONSTITUCION DE HIPOTECA							
FECHA DE OTORGAMIENTO:	26 DE SEPTIEMBRE DEL 2023. (15:56)						
OTORGANTES							
				OTORGADO POR			
Persona	Nombres/Razón social	Tipo interviniente	Documento de identidad	No. Identificación	Nacionalidad	Calidad	Persona que le representa
Natural	ALVAREZ NARANJO DIEGO ALBERTO	POR SUS PROPIOS DERECHOS	CÉDULA	1708727847	ECUATORIANA	VENDEDOR(A)	
Natural	JAUREGUI DAVILA MARIA GABRIELA	POR SUS PROPIOS DERECHOS	CÉDULA	1710647460	ECUATORIANA	VENDEDOR(A)	
Natural	ESPINOSA GANGOTENA MATEO	POR SUS PROPIOS DERECHOS	CÉDULA	1706583513	ECUATORIANA	COMPRADOR(A)-DEUDOR(A)-HIPOTECARIO(A)	
Natural	PONCE ANDRADE MARIA JOSE	POR SUS PROPIOS DERECHOS	CÉDULA	1710757038	ECUATORIANA	COMPRADOR(A)-DEUDOR(A)-HIPOTECARIO(A)	
A FAVOR DE							
Persona	Nombres/Razón social	Tipo interviniente	Documento de identidad	No. Identificación	Nacionalidad	Calidad	Persona que representa
Jurídica	BANCO PICHINCHA CA	REPRESENTADO POR	RUC	1790010937001	ECUATORIANA	ACREEDOR(A) HIPOTECARIO(A)	LIZMARINA GEOKASTA CEDEÑO LEON
UBICACION							
Provincia			Cantón			Parroquia	
MANABI			MANTA			MANTA	
DESCRIPCIÓN DOCUMENTO:							
OBJETO/OBSERVACIONES:							
CUANTIA DEL ACTO O CONTRATO:	95000.00						

PRESTACION DEL SERVICIO NOTARIAL FUERA DEL DESPACHO (P)	
ESCRITURA N°:	20231308005P02316
FECHA DE OTORGAMIENTO:	26 DE SEPTIEMBRE DEL 2023, (15:56)
OTORGA:	NOTARIA QUINTA DEL CANTON MANTA
OBSERVACION:	



Dr. Diego Chamorro Pepinosa

NOTARIO QUINTO DEL CANTÓN MANTA

2023	13	08	05	P02316
------	----	----	----	--------

CANCELACIÓN PARCIAL DE HIPOTECA ABIERTA Y LEVANTAMIENTO DE PROHIBICIÓN DE ENAJENAR QUE OTORGA EL BANCO PICHINCHA C.A. A FAVOR DE DIEGO ALBERTO ALVAREZ NARANJO Y MARIA GABRIELA JAUREGUI DAVILA

CUANTÍA INDETERMINADA

COMPRAVENTA

QUE OTORGA DIEGO ALBERTO ALVAREZ NARANJO Y MARIA GABRIELA JAUREGUI DAVILA A FAVOR DE MATEO ESPINOSA GANGOTENA Y MARIA JOSÉ PONCE ANDRADE

CUANTÍA: USDS 95.000,00

CONSTITUCIÓN DE HIPOTECA ABIERTA Y PROHIBICION VOLUNTARIA DE ENAJENAR Y GRAVAR QUE OTORGA MATEO ESPINOSA GANGOTENA Y MARIA JOSÉ PONCE ANDRADE A FAVOR DEL BANCO PICHINCHA C.A.

CUANTÍA: INDETERMINADA

(DI 2 COPIAS)

J.B.

En la Ciudad San Pablo de Manta, Cabecera del Cantón Manta, Provincia de Manabí, República del Ecuador, hoy veintiséis (26) de septiembre del año dos mil veintitrés (2.023); ante mí, **DOCTOR DIEGO CHAMORRO**



PEPINOSA, NOTARIO PÚBLICO QUINTO DEL CANTÓN MANTA, comparecen con plena capacidad, libertad y conocimiento a la celebración de la presente escritura, **UNO.-** Los cónyuges señores **DIEGO ALBERTO ÁLVAREZ NARANJO Y MARÍA GABRIELA JÁUREGUI DÁVILA**, de estado civil casados entre sí, portadores de las cédulas de ciudadanía números uno, siete, cero, seis, siete, dos, siete, ocho, cuatro, guion siete (170672784-7), y uno, siete, uno, cero, seis, cuatro, siete, cuatro, seis, guion cero (171064746-0), por sus propios derechos y por los que representa de la sociedad conyugal formada entre sí, Dirección: Urbanización Ciudad del Mar, Lote 04-01, Manta; Teléfono: 0999777803; Correo electrónico: diego.alvarez.naranjo@gmail.com; **DOS.-** Los cónyuges señores **MATEO ESPINOSA GANGOTENA Y MARIA JOSÉ PONCE ANDRADE**, de estado civil casados entre sí, portadores de las cédulas de ciudadanía números uno, siete, cero, seis, cinco, ocho, tres, cinco, uno, guion tres (170658351-3), y uno, siete, uno, cero, siete, cinco, siete, cero, tres, guion ocho (171075703-8), profesión Master en Sistemas y Gestión Ambiental y Arquitecta respectivamente, por sus propios derechos y por los que representa de la sociedad conyugal formada entre sí, para efecto de notificaciones Dirección: Urbanizacion Baru 1 casa 38, Manta; Teléfono: 0995889852; Correo: mateoespinosagangotena@gmail.com; y, **TRES.-** El **BANCO PICHINCHA C.A.** legalmente representado por la señora **LIZMARINA GEOKASTA CEDEÑO LEÓN**, portadora de la cédula de ciudadanía número uno, tres, cero, siete, ocho, cuatro, tres, cero, tres, guion cinco (130784303-5), de estado civil casada, en su calidad de Apoderada Especial, según consta del documento que se agrega como habilitante, para efecto de notificación Dirección: Av. Amazonas 4560 y Alfonso Pereira, Quito. Teléfono: 022980980, Correo Electrónico: kbrionesz@hotmail.com; bien instruidos por mí el Notario sobre el objeto y resultados de esta escritura pública a la que proceden de una manera



Dr. Diego Chamorro Pepinosa

NOTARIO QUINTO DEL CANTÓN MANTA

libre y voluntaria.- Los comparecientes declaran ser mayores de edad, de nacionalidad Colombiana y Ecuatoriana respectivamente, hábiles en derecho para contratar y contraer obligaciones a quienes de conocerlo doy fe, en virtud de haberme exhibido sus documentos de identificación, autoriza se verifique en el Sistema Nacional de Identificación Ciudadana del Registro Civil, documento que se agrega a esta escritura como documentos habilitantes. Advertidos los comparecientes por mí el Notario de los efectos y resultados de esta escritura, así como examinadas que fueron en forma aislada y separada de que comparecen al otorgamiento de esta escritura sin coacción, amenazas, temor reverencial, ni promesa o seducción, me piden que eleve a escritura pública la siguiente minuta que me presentan, cuyo tenor literal que transcribo íntegramente a continuación es el siguiente: “**SEÑOR NOTARIO:** En el Registro de Instrumentos Públicos a su cargo, sírvase insertar una en la que consten la **CANCELACIÓN PARCIAL DE HIPOTECA ABIERTA Y LEVANTAMIENTO DE PROHIBICIÓN DE ENAJENAR, COMPRAVENTA e HIPOTECA ABIERTA y PROHIBICION VOLUNTARIA DE ENAJENAR Y GRAVAR**, que se describe: **PRIMERA PARTE: CANCELACIÓN PARCIAL DE HIPOTECA ABIERTA Y LEVANTAMIENTO DE PROHIBICIÓN DE ENAJENAR.- PRIMERA: COMPARECENCIA.-** Comparece la señora Lizmarina Geokasta Cedeño Leon, a nombre y en representación del **BANCO PICHINCHA COMPAÑÍA ANONIMA**, en su calidad de **APODERADA ESPECIAL** de la Institución, según consta del documento que en copia se agrega. **SEGUNDA: ANTECEDENTES.-** Que por escritura pública celebrada en esta ciudad de Manta, el ocho de diciembre del año dos mil veintidós, ante la Notaría Quinta del Cantón Manta, ante el Dr. Diego Chamorro Pepinosa, debidamente inscrita en el Registro de la Propiedad del Cantón Manta, el trece de diciembre del año dos mil veintidós, los cónyuges señores **DIEGO ALBERTO ALVAREZ**



NARANJO Y MARIA GABRIELA JAUREGUI DAVILA, constituyeron hipoteca abierta para garantizar las obligaciones a favor del Banco Pichincha Compañía Anónima, sobre los inmuebles de su propiedad consistentes en: un lote de terreno, ubicado en Valle del Gavilán – Jesús de Nazaret, de la parroquia y cantón Manta, provincia de Manabí; y sobre las obras complementarias existentes o que llegaren a existir en el futuro, así como todos los bienes que se reputan inmuebles por accesión, destino, o incorporación de conformidad con las disposiciones del Código Civil, al igual que todos los aumentos y mejoras que reciban en el futuro dichos bienes; para garantizar las obligaciones que contrajeran con el Banco por préstamos, sobregiros, descuentos, fianzas, aceptaciones bancarias, etcétera, y en general por cualquier causa o motivo que les obligare para con el Banco.- Con fecha treinta y uno de agosto del año dos mil veintitrés, consta inscrito en el Registro de la Propiedad del cantón Manta, la escritura de Protocolización de Planos y Declaratoria de Propiedad Horizontal del Conjunto Habitacional “BARU OASIS”, celebrada en la Notaria Quinta del cantón Manta, el tres de agosto del año dos mil veintitrés. **TERCERA: CANCELACION PARCIAL DE HIPOTECA Y LEVANTAMIENTO DE PROHIBICION DE ENAJENAR:-** Con los antecedentes señalados la señora Lizmarina Geokasta Cedeño Leon, en la calidad en la que comparece **CANCELA PARCIALMENTE LA HIPOTECA** constituida en la referida escritura pública anteriormente señalada, así como **LEVANTA PARCIALMENTE LA PROHIBICION DE ENAJENAR** establecida en dicha escritura pública por acuerdo de las partes, y procede a *liberar el terreno y vivienda 14 del Conjunto Habitacional “Baru Oasis”*, ubicado en el Barrio Valle del Gavilán – Jesús de Nazaret, de la parroquia y cantón Manta, provincia de Manabí.- **En lo demás, la hipoteca subsistirá hasta que se cumpla el pago total de la obligación.- CUARTA.- ACLARACION.-** Se deja expresa constancia de que esta cancelación de hipoteca no altera ni modifica en nada



Dr. Diego Chamorro Pepinosa

NOTARIO QUINTO DEL CANTÓN MANTA

ninguna de las obligaciones pendientes de pago contraídas a favor del Banco Pichincha Compañía Anónima, por los deudores y que consten de documentos públicos o privados hasta su total solución o pago. **QUINTA: CUANTÍA:** *La cuantía del presente instrumento por su naturaleza es indeterminada.* **SEXTA: ANOTACION Y GASTOS:-** Todos los gastos que demande esta cancelación de gravamen hipotecario y de prohibición de enajenar serán de cuenta de los deudores. Usted, señor Notario, se servirá agregar las demás cláusulas de estilo para el perfeccionamiento de este instrumento, así como de oficiar al señor Notario ante quien se otorgó la escritura aludida y al **Registrador de la Propiedad del Cantón Manta**, para que realicen las anotaciones y marginaciones del caso. **SEGUNDA PARTE: COMPRAVENTA.-** **PRIMERA: INTERVINIENTES.-** Intervienen en la celebración del presente contrato de Compra-Venta, por una parte los cónyuges señores **DIEGO ALBERTO ALVAREZ NARANJO Y MARIA GABRIELA JAUREGUI DAVILA**, por sus propios y personales derechos y por los que representan de la sociedad conyugal que mantienen formada, a quienes en adelante se los podrá designar como **"LOS VENDEDORES"**; por otra parte, comparecen los cónyuges señores **MATEO ESPINOSA GANGOTENA Y MARIA JOSÉ PONCE ANDRADE**, por sus propios y personales derechos y por los que representan de la sociedad conyugal que mantienen formada; a quienes en adelante se los podrá designar como **"LOS COMPRADORES"**. **SEGUNDA: ANTECEDENTES DE DOMINIO.-** Los Vendedores son propietarios de un bien inmueble, adquirido así: **2.1.-** Con fecha doce de agosto del año dos mil veintiuno, consta inscrito en el Registro de la Propiedad del cantón Manta, la escritura de Compraventa, celebrada en la Notaria Quinta del cantón Manta, el seis de agosto del año dos mil veintiuno, otorgada por los señores María Rita Gamboa Reyes, Rita Georgina López Gamboa, Juan Carlos López Gamboa y Freddy Oswaldo López Gamboa a favor de los cónyuges señores Diego Alberto



Alvarez Naranjo y Maria Gabriela Jauregui Davila, el mismo que consiste en una parte del lote de terreno ubicado en el Barrio Jesús de Nazaret – Los Gavilanes de la parroquia y cantón Manta, con un área total de mil metros cuadrados, con las siguientes medidas y linderos: FRENTE: veinte metros lindera con calle pública (catorce metros de ancho); ATRÁS: veinte metros lindera con lote número siete; DERECHO: cincuenta metros lindera con calle pública (doce metros de ancho); IZQUIERDO: cincuenta metros lindera con propiedad de Juan Carlos López Gamboa.- **2.2.-** Con fecha doce de agosto del año dos mil veintiuno, consta inscrito en el Registro de la Propiedad del cantón Manta, la escritura de Rectificación de Medidas y Linderos y Compraventa, celebrada en la Notaria Quinta del cantón Manta, el seis de agosto del año dos mil veintiuno, otorgada por el señor Freddy Oswaldo López Gamboa a favor de los cónyuges señores Diego Alberto Alvarez Naranjo y Maria Gabriela Jauregui Davila, el mismo que consiste en el lote de terreno signado como lote siete, ubicado en el Barrio Jesús de Nazaret de la parroquia y cantón Manta, con un área total de nueve mil cuatrocientos setenta y ocho coma noventa y ocho metros cuadrados, con las siguientes medidas y linderos: FRENTE: sesenta y nueve coma setenta y siete metros, lindera con calle pública; ATRÁS: setenta coma setenta y cinco metros, partiendo del vértice del costado derecho hacia el izquierdo más giro hacia atrás en cincuenta y cuatro coma sesenta y seis metros, lindera con López Gamboa Juan Carlos más giro hacia el costado izquierdo en veinte metros, lindera con José Gregorio Zambrano Rodriguez; DERECHO: ciento cinco coma veinte metros, lindera con Meza Vera Jaime Benito; IZQUIERDO: ciento cincuenta y siete coma treinta y ocho metros, lindera con calle pública.- **2.3.-** Con fecha tres de julio del dos mil veintidós, consta inscrito en el Registro de la Propiedad del cantón Manta, la escritura de Subdivisión y Unificación, celebrada en la Notaria Quinta del cantón Manta, el veintinueve de junio del dos mil veintidós, otorgada por los cónyuges señores Diego Alberto



Dr. Diego Chamorro Pepinosa

NOTARIO QUINTO DEL CANTÓN MANTA

Alvarez Naranjo y Maria Gabriela Jauregui Davila, los mismos que subdividen para sí mismos una parte del bien inmueble ubicado en Valle del Gavilán – Jesús de Nazaret, de la parroquia y cantón Manta, con las siguientes medidas y linderos: FRENTE: ciento veintiuno coma ochenta y dos metros, lindera con calle pública; ATRÁS: setenta coma setenta y cuatro metros, partiendo del costado derecho hacia el izquierdo lindera con propiedad particular mas giro hacia el frente en trece coma cincuenta y ocho metros mas giro hacia el costado izquierdo en treinta coma sesenta y cuatro metros, lindera con propiedad de Meza Vera Jaime Benito; COSTADO DERECHO: ciento cuatro coma sesenta y ocho metros, lindera con propiedad particular; COSTADO IZQUIERDO: ochenta y seis coma treinta y seis metros, lindera con Barú Pacífico. Con un área total de diez mil seiscientos noventa y siete coma veinte metros cuadrados. Clave Catastral uno uno nueve cero ocho uno cero siete cero cero cero. UNIFICACION DE TRES CUERPOS DE TERRENO. Mediante Autorización N° cero cero cero cuatro tres – uno cuatro cero seis dos cero dos dos emitida por el Director de Avalúos y Catastros, Registros y Permisos Municipales del GAD Municipal de Manta, del catorce de junio del año dos mil veintiuno, la cual en su parte pertinente consta lo siguientes: La Dirección de Avalúos, Catastro y Permisos Municipales autoriza la Unificación de tres lotes de terreno, ubicados en Valle del Gavilán – Jesús de Nazaret de la parroquia y cantón Manta, lote signado como uno – diecinueve – cero ocho – setenta y cinco – cero cero cero, con un área de nueve mil cuatrocientos setenta y ocho coma noventa y ocho metros cuadrados. Ficha registral seis siete uno un cuatro. Lote signado como uno – diecinueve – cero ocho – sesenta y seis – cero cero cero, con un área de mil metros cuadrados, ficha registral siete seis uno cuatro cuatro. Lote signado como uno – diecinueve – cero ocho – ciento diecisiete – cero cero cero con un área de diez mil seiscientos noventa y siete coma veinte metros cuadrados, ficha registral ocho cero cuatro nueve uno; quedando los tres lotes de terrenos unificados de la



siguiente manera: Bien inmueble ubicado en Valle del Gavilán – Jesús de Nazaret, de la parroquia y cantón Manta, con las siguientes medidas y linderos: FRENTE: ciento veintitrés coma diez metros, partiendo desde el vértice del costado izquierdo hacia el derecho más diecinueve coma cero nueve metros lindera con calle pública; ATRÁS: sesenta y nueve coma setenta y siete metros, lindera con calle pública; COSTADO DERECHO: ciento dos coma treinta y dos metros, lindera con calle pública; COSTADO IZQUIERDO: ochenta y cinco coma cincuenta y dos metros, partiendo desde el vértice frontal hacia atrás lindera con Barú Pacífico más giro hacia la derecha en treinta coma sesenta y cuatro metros más giro hacia atrás en ciento dieciocho coma setenta y cuatro metros, lindera con Jaime Meza Vera y señora. Con un área total de veintiún mil ciento setenta y seis con dieciocho metros cuadrados.- **2.4.-** Con fecha trece de diciembre del año dos mil veintidós, consta inscrito en el Registro de la Propiedad del cantón Manta, la escritura de Hipoteca Abierta y Prohibición Voluntaria de Enajenar y Gravar, otorgada por los cónyuges señores Diego Alberto Alvarez Naranjo y Maria Gabriela Jauregui Davila, a favor del Banco Pichincha C. A., celebrada en la Notaria Quinta del cantón Manta, el ocho de diciembre del año dos mil veintidós.- **2.5.-** Con fecha treinta y uno de agosto del año dos mil veintitrés, consta inscrito en el Registro de la Propiedad del cantón Manta, la escritura de Protocolización de Planos y Declaratoria de Propiedad Horizontal del Conjunto Habitacional “BARU OASIS”, celebrada en la Notaria Quinta del cantón Manta, el tres de agosto del año dos mil veintitrés.- **2.6.-** En la primera parte del presente instrumento se cancela parcialmente el gravamen hipotecario y prohibición de enajenar y gravar respecto del lote de terreno y vivienda catorce del Conjunto Habitacional “Baru Oasis”, que es materia de la compraventa. **TERCERA: COMPRAVENTA.-** Con los antecedentes expuestos **LOS VENDEDORES**, dan en venta real y enajenación perpetua a favor de **LOS COMPRADORES**, el inmueble consistente en un lote de terreno



Dr. Diego Chamorro Pepinosa

NOTARIO QUINTO DEL CANTÓN MANTA

y vivienda, signado con el número CATORCE, del Conjunto Habitacional "Baru Oasis", ubicado en el Barrio Valle del Gavilán – Jesús de Nazaret, de la parroquia y cantón Manta, provincia de Manabí, el mismo que tiene las siguientes características, medidas y linderos: **VIVIENDA 14:** Consta de planta baja, planta alta, patio, los mismos que presentan las siguientes características: Vivienda 14: Planta Baja. - Compuesta de: sala, comedor, desayunador, cocina, ½ baño, escalera de acceso a la planta alta, con las siguientes medidas y linderos: **Por arriba:** Lindera con planta alta de la misma vivienda; **Por abajo:** Lindera con terreno de la edificación; **Por el Frente:** partiendo del vértice de Lateral Izquierdo hacia el Lateral Derecho en 3.50 m y desde este punto hace giro al Frente en 1.32 m. y luego gira hacia el Lateral Derecho en 2.45 m. posteriormente gira hacia el Frente en 1.30 m, y culmina girando nuevamente hacia el Lateral Derecho en 0.30 m, linderando en todas sus extensiones con patio de la misma vivienda; **Por Atrás:** Lindera con patio de la misma vivienda en 6.25 m; **Por el Lateral Derecho:** Lindera con la avenida principal del conjunto en 9.12 m; **Por el Lateral Izquierdo:** Lindera con patio de la misma vivienda en 6.50 m; **ÁREA:** 44.65 m². Vivienda 14: Planta Alta. - Compuesta de: dormitorio máster con baño privado, dormitorio 1, dormitorio 2, baño general, estar familiar, con las siguientes medidas y linderos: **Por arriba:** Lindera con cubierta de la misma vivienda; **Por abajo:** Lindera con planta baja de la misma vivienda; **Por el Frente:** Partiendo desde el vértice Lateral Izquierdo hacia el Lateral Derecho en 0.30 m, desde este punto gira hacia Atrás en 0.20 m. luego gira hacia el Lateral Derecho en 1.20 m, posteriormente gira hacia el Frente en 0.60 m, luego gira hacia el Lateral Derecho en 2.55 m, desde este vértice gira hacia Atrás en 0.88 m y culmina girando nuevamente hacia el Lateral Derecho en 2.30 m, linderando con vacío hacia el patio de la misma vivienda; **Por Atrás:** Partiendo desde el vértice de Lateral Izquierdo hacia el Lateral Derecho en 0.35 m. desde este vértice gira hacia Atrás en 0.05 m. luego gira hacia el Lateral



Derecho en 3.40 m continuando gira hacia el Frente 0.05 m, y luego gira hacia el Lateral Derecho en 1.30 m linderando con vacío hacia el patio de la misma vivienda; **Por el Lateral Derecho:** Lindera con el vacío de la avenida principal del conjunto en 9.32 m; **Por el Lateral Izquierdo:** Partiendo del vértice Atrás hacia el Frente en 7.70 m., desde Este vértice gira hacia el Lateral Izquierdo en 0.10 m., luego gira hacia el frente en 2.20 m., linderando con patio de la misma vivienda. AREA: 61.47 m² Vivienda 14: Patio. - conformado por lavandería con las siguientes medidas y linderos: **Por arriba:** Lindera con espacio aéreo, y volados de planta alta; **Por abajo:** Lindera con terreno de la edificación; **Por el Frente:** Lindera con calle C del conjunto en 9.00 m; **Por Atrás:** Lindera con patio de la vivienda 13 en 9.00 m; **Por el Lateral Derecho:** Lindera con avenida principal del conjunto en 3.88m, partiendo del vértice lateral derecho hacia el lateral izquierdo en 6,25m, hace giro al frente en 6.50m y luego gira hacia el lateral derecho en 3.50m, posteriormente hace giro al frente en 1.32m, luego gira hacia el lateral derecho en 2.45m, girando al frente en 1.30m, después hace giro nuevamente hacia el Lateral Derecho en 0.30m linderando con planta baja de la misma vivienda, desde este punto hacia al frente con avenida principal del conjunto en 2.40 m; **Por el Lateral Izquierdo:** Lindera con patio y planta baja de la vivienda 15 en 15.40m. ÁREA: 93.95 m². VIVIENDA 14: AREA VENDIBLE: 200,07 m²; ALICUOTA PARCIAL: 0,0130; AREA DE TERRENO: 274,91m²; AREA COMUN: 138,68m²; AREA TOTAL: 338,75m²; ALICUOTA: 1,30%.- Los Vendedores transfieren el dominio y posesión del bien inmueble, a que se refiere este contrato, y sin limitaciones de ninguna clase; con todas sus instalaciones exclusivas, que se encuentran dentro de ellos, servidumbres, usos y costumbres. La transferencia comprende todo aquello que forma parte independiente y exclusiva del inmueble en cuestión. Así como todo lo que por ley se reputa inmueble, sin reserva o



Dr. Diego Chamorro Pepinosa

NOTARIO QUINTO DEL CANTÓN MANTA

excepción alguna. No obstante determinarse la cabida del inmueble, la venta se hace como cuerpo cierto. Los anteriores antecedentes de dominio de la propiedad constan en el Certificado de gravamen, conferido por el **Registro de la Propiedad del cantón Manta**, que se agrega como documento habilitante.

CUARTA: PRECIO.- Las partes de mutuo acuerdo establecen como justo precio la suma de NOVENTA Y CINCO MIL DÓLARES DE LOS ESTADOS UNIDOS DE AMÉRICA, pagados de la siguiente manera: 1.- CUATRO MIL OCHOCIENTOS TREINTA Y DOS CON 18/100 DÓLARES DE LOS ESTADOS UNIDOS DE AMÉRICA cancelados previo a la firma de la presente escritura en dinero en efectivo, y, 2.- El valor restante de NOVENTA MIL CIENTO SESENTA Y SIETE CON 82/100 DÓLARES DE LOS ESTADOS UNIDOS DE AMÉRICA, que serán pagados mediante crédito otorgado por el Banco Pichincha C.A., por lo que las partes no tendrán reclamo alguno que hacer en el futuro por este concepto. De igual forma las partes, estas son: VENDEDORES y COMPRADORES, por el presente acto declaran bajo juramento que el precio del(los) inmueble(s) objeto(s) del presente contrato es el que consta en ésta cláusula e incluye cualquier obra adicional, alfécula, parqueadero, bodega, patio, etcétera, que haya adquirido los COMPRADORES a los VENDEDORES y que no existe ni ha existido ningún acuerdo, contrato o pago adicional al que consta como precio en esta escritura. Así mismo los cónyuges señores **DIEGO ALBERTO ALVAREZ NARANJO Y MARIA GABRIELA JAUREGUI DAVILA**, en mi(nuestra) calidad vendedor(s) del(los) inmueble(s) declaro(mos) bajo juramento que he(mos) acatado y revisado el cumplimiento de las disposiciones contenidas en los artículos 80 y 86 de la Ley Orgánica de Ordenamiento Territorial, Uso y Gestión del Suelo y los artículos 56 y 57 del Reglamento a la Ley Orgánica de Ordenamiento Territorial, Uso y Gestión del Suelo, así como con la Norma Ecuatoriana de la Construcción - NEC y las normas técnicas del Servicio



Ecuatoriano de Normalización – INEN. Las partes de manera libre y voluntaria declaran, que aún cuando no existe lesión enorme renuncian a ejercer o intentar acción alguna por este motivo. La Venta materia de este contrato, se la efectúa considerándola como cuerpo cierto dentro de los linderos señalados anteriormente.- **QUINTA: ACEPTACION.- LOS COMPRADORES**, aceptan la transferencia, que se efectúa a su favor, en los términos que se indican en este contrato, por convenir a sus intereses. **SEXTA: SANEAMIENTO.- LOS VENDEDORES**, declaran que el bien inmueble, materia de este Contrato, se encuentra libre de todo gravamen, que el mismo no es materia de Juicio y no obstante lo cual se obliga al saneamiento en los términos de ley. **SEPTIMA: GASTOS.-** Los gastos que ocasionen la celebración de esta escritura, tales como impuestos, derechos notariales, inscripción y demás correrá por cuenta de **LOS COMPRADORES**, a excepción de la plusvalía, que de generarse deberá cancelarlo **LOS VENDEDORES**, quienes quedan expresamente facultado para solicitar la inscripción de la presente escritura en el Registro de la Propiedad personalmente o por interpuesta persona.- Usted señor Notario, se servirá agregar las demás cláusulas de estilo para la perfecta validez y eficacia de esta escritura.- **TERCERA PARTE: HIPOTECA ABIERTA y PROHIBICION VOLUNTARIA DE ENAJENAR Y GRAVAR.- PRIMERA.- COMPARECIENTES:** Comparecen a la celebración de la presente escritura pública: **Uno) Banco Pichincha C.A.** legalmente representado por la señora **Lizmarina Geokasta Cedeño Leon**, en su calidad de Apoderada Especial, según consta del documento que se agrega como habilitante, parte a la cual, en lo posterior, para los efectos de este contrato, se podrá denominar **“ACREEDOR HIPOTECARIO”** y/o **“BANCO”**.- Se entenderá incluida dentro de esta denominación a las Sucursales y Agencias en el Ecuador y en el exterior del Banco Pichincha C.A. **Dos) Los cónyuges señores MATEO ESPINOSA GANGOTENA Y MARIA JOSÉ PONCE**

ANDRADE, por sus propios y personales derechos y por los que representan de la sociedad conyugal que mantienen formada; parte a la cual, en lo posterior, para los efectos de este contrato, se podrá denominar "**PARTE DEUDORA HIPOTECARIA**". SEGUNDA.- ANTECEDENTES: Uno) La **PARTE DEUDORA HIPOTECARIA**, esto es los cónyuges señores **MATEO ESPINOSA GANGOTENA Y MARIA JOSÉ PONCE ANDRADE**, son propietarios del inmueble consistente en un lote de terreno y vivienda, signado con el número CATORCE, del Conjunto Habitacional "Baru Oasis", ubicado en el Barrio Valle del Gavilán – Jesús de Nazaret, de la parroquia y cantón Manta, provincia de Manabí.- **Uno punto uno**) El inmueble referido en el numeral anterior fue adquirido mediante el presente contrato, por compra realizada a los cónyuges señores **DIEGO ALBERTO ALVAREZ NARANJO Y MARIA GABRIELA JAUREGUI DAVILA**.- **Uno punto dos**) Los linderos, dimensiones, superficie y demás características del bien inmueble, según el título de dominio, son los siguientes: **VIVIENDA 14**: Consta de planta baja, planta alta, patio, los mismos que presentan las siguientes características: Vivienda 14: Planta Baja. - Compuesta de: sala, comedor, desayunador, cocina, ½ baño, escalera de acceso a la planta alta, con las siguientes medidas y linderos: **Por arriba**: Lindera con planta alta de la misma vivienda; **Por abajo**: Lindera con terreno de la edificación; **Por el Frente**: ~~partiendo del vértice de Lateral Izquierdo hacia el Lateral Derecho~~ en 3.50 m y desde este punto hace giro al Frente en 1.32 m. y luego gira hacia el Lateral Derecho en 2.45 m. posteriormente gira hacia el Frente en 1.30 m, y culmina girando nuevamente hacia el Lateral Derecho en 0.30 m, linderando en todas sus extensiones con patio de la misma vivienda; **Por Atrás**: Lindera con patio de la misma vivienda en 6.25 m; **Por el Lateral Derecho**: Lindera con la avenida principal del conjunto en 9.12 m; **Por el Lateral Izquierdo**: Lindera con patio ~~de la misma vivienda~~ en 6.50 m; **ÁREA**: 44.65 m². Vivienda 14: Planta Alta -



Compuesta de: dormitorio máster con baño privado, dormitorio 1, dormitorio 2, baño general, estar familiar, con las siguientes medidas y linderos: **Por arriba:** Lindera con cubierta de la misma vivienda; **Por abajo:** Lindera con planta baja de la misma vivienda; **Por el Frente:** Partiendo desde el vértice Lateral Izquierdo hacia el Lateral Derecho en 0.30 m, desde este punto gira hacia Atrás en 0.20 m, luego gira hacia el Lateral Derecho en 1.20 m, posteriormente gira hacia el Frente en 0.60 m, luego gira hacia el Lateral Derecho en 2.55 m, desde este vértice gira hacia Atrás en 0.88 m y culmina girando nuevamente hacia el Lateral Derecho en 2.30 m, linderando con vacío hacia el patio de la misma vivienda; **Por Atrás:** Partiendo desde el vértice de Lateral Izquierdo hacia el Lateral Derecho en 1.55 m. desde este vértice gira hacia Atrás en 0.05 m. luego gira hacia el Lateral Derecho en 3.40 m continuando gira hacia el Frente 0.05 m, y luego gira hacia el Lateral Derecho en 1.30 m linderando con vacío hacia el patio de la misma vivienda; **Por el Lateral Derecho:** Lindera con el vacío de la avenida principal del conjunto en 9.32 m; **Por el Lateral Izquierdo:** Partiendo del vértice Atrás hacia el Frente en 7.70 m., desde Este vértice gira hacia el Lateral Izquierdo en 0.10 m., luego gira hacia el frente en 2.20 m., linderando con patio de la misma vivienda. AREA: 61.47 m² Vivienda 14: Patio. - conformado por lavandería con las siguientes medidas y linderos: **Por arriba:** Lindera con espacio aéreo, y volados de planta alta; **Por abajo:** Lindera con terreno de la edificación; **Por el Frente:** Lindera con calle C del conjunto en 9.00 m; **Por Atrás:** Lindera con patio de la vivienda 13 en 9.00 m; **Por el Lateral Derecho:** Lindera con avenida principal del conjunto en 3.88m, partiendo del vértice lateral derecho hacia el lateral izquierdo en 6,25m, hace giro al frente en 6.50m y luego gira hacia el lateral derecho en 3.50m, posteriormente hace giro al frente en 1.32m, luego gira hacia el lateral derecho en 2.45m, girando al frente en 1.30m, después hace giro nuevamente hacia el Lateral Derecho en 0.30m linderando con planta baja de la misma vivienda,



Dr. Diego Chamorro Pepinosa

NOTARIO QUINTO DEL CANTÓN MANTA

desde este punto hacia al frente con avenida principal del conjunto en 2.40 m;
Por el Lateral Izquierdo: Lindera con patio y planta baja de la vivienda 15 en 15.40m. ÁREA: 93.95 m². VIVIENDA 14: AREA VENDIBLE: 200,07 m²; ALICUOTA PARCIAL: 0,0130; AREA DE TERRENO: 274,91m²; AREA COMUN: 138,68m²; AREA TOTAL: 338,75m²; ALICUOTA: 1,30%.- Para los efectos de este contrato el término "Inmueble" en forma singular se extienden a la forma plural, en caso de que el objeto de este contrato involucre a dos o más. **TERCERA.- HIPOTECA ABIERTA Y PROHIBICION VOLUNTARIA DE ENAJENAR Y GRAVAR:** La **PARTE DEUDORA HIPOTECARIA**, constituye primera hipoteca abierta, especial y señaladamente a favor del Banco Pichincha C.A. sobre el inmueble de su propiedad y las construcciones y mejoras que sobre él se levanten o se lleguen a levantar, detallados en la cláusula de antecedentes, y cuyos linderos y dimensiones constan en la misma cláusula segunda del presente instrumento, incluidos todos aquellos bienes que se reputan inmuebles por accesión, destino o incorporación, de conformidad con las normas del Código Civil, y todos los aumentos y mejoras que recibiere en el futuro dicho bien, de tal manera que la presente hipoteca se constituye sin ninguna clase de reserva ni limitación.- Los linderos del inmueble que se hipoteca y que se detallaron anteriormente, son los más generales y es entendido que si alguna parte de dicho inmueble no estuviere comprendida en los linderos que han quedado expresados, quedará también hipotecada, porque es voluntad de la **PARTE DEUDORA HIPOTECARIA** que el gravamen comprenda toda la propiedad descrita en este contrato, por lo que también, en forma expresa declara que la hipoteca que constituye a favor del **ACREEDOR HIPOTECARIO** alcanza a la totalidad de inmueble hipotecado. Además, por acuerdo de las partes se establece una prohibición voluntaria de enajenar y gravar sobre el inmueble que se hipoteca, hasta la cancelación de las obligaciones que caucionan y que



se detallan en la cláusula siguiente, debiendo tomarse nota de esta prohibición en el Registro de la Propiedad del Cantón correspondiente. Por tanto, la **PARTE DEUDORA HIPOTECARIA** declara que mediante este instrumento voluntariamente constituye prohibición de enajenar y gravar sobre el inmueble que se hipoteca, ambos a favor del Banco, obligándose por tanto a contar con la autorización del BANCO para la enajenación o imposición de gravámenes. **CUARTA.- OBLIGACIONES**

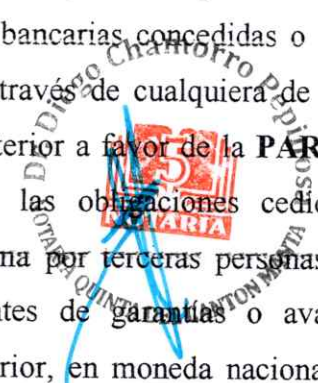
GARANTIZADAS: Esta hipoteca abierta se constituye en virtud de lo dispuesto en los incisos tercero y cuarto del artículo dos mil trescientos quince del Código Civil y más disposiciones legales pertinentes, con la finalidad de garantizar todas las obligaciones que la **PARTE DEUDORA HIPOTECARIA**, esto es los cónyuges señores **MATEO ESPINOSA GANGOTENA Y MARIA JOSÉ PONCE ANDRADE**, en forma individual o conjunta o con terceras personas, hubiera(n) adquirido o adquiriera(n) en el futuro con el Banco Pichincha C.A., en cualquiera de sus sucursales o agencias en el Ecuador o en el exterior, a consecuencia de las concesiones hechas y que en lo sucesivo le(s) hiciera el **ACREEDOR HIPOTECARIO** por préstamos, sobregiros, descuentos, fianzas, aceptaciones bancarias, solicitudes, o por cualquier otro tipo de facilidades crediticias y servicios bancarios, otorgados por cuenta propia; por actos que impongan responsabilidad, como endosos; para garantizar las obligaciones que tenga(n) contraídas o que contrajera(n) frente a terceras personas que cedan, endosen o transfieran en cualquier otra forma sus derechos a favor del **ACREEDOR HIPOTECARIO** y en general, por cualquier acto, contrato, causa o motivo que le(s) obligare para con el **ACREEDOR HIPOTECARIO**, directa o indirectamente, como obligado(s) principal(es) o accesorio(s), cualquiera que sea el origen o la naturaleza de las obligaciones.- **QUINTA.- OPERACIONES DE CRÉDITO:** Respecto de las operaciones de crédito existentes o por existir entre la **PARTE**



Dr. Diego Chamorro Pepinosa

NOTARIO QUINTO DEL CANTÓN MANTA

DEUDORA HIPOTECARIA y el **ACREEDOR HIPOTECARIO**, los comparecientes declaran y aceptan lo siguiente: **a)** De los préstamos y cualquier otro tipo de facilidades crediticias y bancarias, concedidas o que conceda el **ACREEDOR HIPOTECARIO** a través de cualquiera de sus sucursales o agencias en el Ecuador o en el exterior a favor de la **PARTE DEUDORA HIPOTECARIA**, así como de las obligaciones cedidas, endosadas o transferidas en cualquier otra forma por terceras personas al **ACREEDOR HIPOTECARIO**, o provenientes de garantías o avales otorgados ante Bancos o Instituciones del exterior, en moneda nacional o extranjera, así como de las obligaciones que contrajera por los otros conceptos que se enuncian en la cláusula precedente, se ha dejado y se dejará constancia en documentos públicos o privados suscritos por la **PARTE DEUDORA HIPOTECARIA**, o en documentos que prueben o justifiquen la existencia de las obligaciones contraídas a favor del **ACREEDOR HIPOTECARIO** o de terceras personas que hayan transferido o transfieran sus derechos y acreencias al Banco, de las cuales aparezca la responsabilidad de la **PARTE DEUDORA HIPOTECARIA**. - **b)** La cancelación de uno o más préstamos u obligaciones, en forma parcial, en el plazo y condiciones que se hubiere fijado en los correspondientes documentos, posibilitará a la **PARTE DEUDORA HIPOTECARIA** para solicitar otras operaciones, préstamos o facilidades crediticias y bancarias en general, y contraer otras obligaciones de las indicadas en la cláusula cuarta, siendo facultativo para el **ACREEDOR HIPOTECARIO** conceder o no las facilidades crediticias, préstamos y más servicios bancarios, o convenir en dichas obligaciones, por su sola y exclusiva voluntad y sin lugar a reclamo en el caso de que decida no concederlas. Respecto de la(s) operación(es) de crédito indicadas, los comparecientes declaran y aceptan que el gravamen hipotecario constituido estará en plena vigencia hasta la cancelación de la(s) obligación(es) que respalda. La hipoteca



constituida mediante esta escritura pública se extinguirá mediante la cancelación total de la(s) obligación(es) caucionada(s). **SEXTA.- DECLARACIÓN DE PLAZO VENCIDO: EI ACREEDOR HIPOTECARIO**, aún cuando no estuvieren vencidos los plazos de los préstamos y demás obligaciones que hubiere contraído la **PARTE DEUDORA HIPOTECARIA**, podrá declarar unilateral y anticipadamente de plazo vencido uno, varios o todos los plazos, y exigir, en cualquier tiempo, parte o todo lo que se le estuviere adeudando, ejerciendo las acciones personal y real hipotecaria, en cualquiera de los casos siguientes: **a)** Si la **PARTE DEUDORA HIPOTECARIA** incumpliere cualquiera de sus obligaciones caucionadas o relacionadas con esta hipoteca; **b)** Si el inmueble que se hipoteca se enajenare o gravare, o fuere objeto de una promesa de enajenación o gravamen, en todo o en parte, sin consentimiento del **ACREEDOR HIPOTECARIO**, o se lo embargare o fuere objeto de otras medidas judiciales por razón de otros créditos u obligaciones contraídas por la **PARTE DEUDORA HIPOTECARIA** con terceros; **c)** Si **PARTE DEUDORA HIPOTECARIA** no conservare el inmueble que se hipoteca en buenas condiciones o si no cumpliera con los ofrecimientos formales de constituir garantías adicionales, o si habiéndose deteriorado y/o perdido y/o destruido el(los) bien(es) gravado(s); o si las garantías rendidas, incluida la presente hipoteca, dejaran de ser suficientes para cubrir el cumplimiento y pago de las obligaciones caucionadas, siempre que la **PARTE DEUDORA HIPOTECARIA** no constituya otras garantías a satisfacción del **ACREEDOR HIPOTECARIO**; **d)** Si dejaren de pagarse por un año o más los impuestos fiscales o municipales que graven al inmueble hipotecado y los impuestos que afecten a los negocios establecidos o que se establecieren en dicha propiedad, o en caso de que la **PARTE DEUDORA HIPOTECARIA** fuere demandada coactivamente o entrara, a criterio del Banco, en conflicto



Dr. Diego Chamorro Pepinosa

NOTARIO QUINTO DEL CANTÓN MANTA

colectivo con sus trabajadores, o si el patrimonio de la **PARTE DEUDORA HIPOTECARIA** sufre un detrimento que pueda llegar a poner en riesgo la garantía que por este medio se constituye a favor del **ACREEDOR HIPOTECARIO**; e) Si la **PARTE DEUDORA HIPOTECARIA** se encontrare en situación de disolución, liquidación, insolvencia o quiebra, de ser el caso; o si sus bienes fueren embargados, prohibidos de enajenar o sujetos a cualquier otra acción judicial o existiera, riesgo de que cualquiera de estos hechos se produzcan; f) Si la **PARTE DEUDORA HIPOTECARIA** escindiera o enajenare sus bienes en cualquier forma que modifique negativa y sustancialmente sus condiciones financieras y patrimoniales, a criterio del **ACREEDOR HIPOTECARIO**; o existiera, riesgo de que cualquiera de estos hechos se produzcan; g) Si dejaren de cumplirse por seis meses o más las obligaciones que la **PARTE DEUDORA HIPOTECARIA** tuviere con el Fisco, con sus trabajadores o con el Instituto Ecuatoriano de Seguridad Social por concepto de salarios, aportes, fondos de reserva, etcétera; h) Si se solicita a la **PARTE DEUDORA HIPOTECARIA** que presente los comprobantes de pagos que se indican en el literal g) o por concepto de tributos a cualquiera de las instituciones públicas mencionadas en los literales de la presente cláusula, y ésta se negare a exhibirlos; i) Si la **PARTE DEUDORA HIPOTECARIA** adeudare a personas naturales o jurídicas que gocen de acuerdo con la Ley de mejor privilegio en la prelación de créditos, en tal forma que se ponga en peligro la efectividad de la preferencia de los créditos a favor del **ACREEDOR HIPOTECARIO**; j) Si las garantías personales o reales disminuyeren en tal forma, que a juicio del **ACREEDOR HIPOTECARIO** no fueren suficientes para respaldar satisfactoriamente las obligaciones garantizadas con este gravamen; k) Si se destinare el inmueble a actividades relacionadas con la producción, tráfico o comercialización de sustancias estupefacientes o psicotrópicas, o si se siguieren juicios por cualquiera de estas



causas contra la **PARTE DEUDORA HIPOTECARIA**; y, I) Si la **PARTE DEUDORA HIPOTECARIA** incumpliere cualquiera de las demás obligaciones materia de este contrato. II) Si a la **PARTE DEUDORA HIPOTECARIA y/o PARTE GARANTE HIPOTECARIA**, de existir, se le instaurare en su contra cualquier tipo de acción judicial o administrativa que tenga relación con alguna actividad ilegal o delictiva o de lavado de activos, o si el inmueble hipotecado se destinare a dichas actividades, o si sobre las cuentas corrientes, de ahorro o inversiones de la **PARTE DEUDORA HIPOTECARIA y/o PARTE GARANTE HIPOTECARIA**, de existir, se pudiesen detectar transacciones inusuales e injustificadas. Para los efectos previstos en literales precedentes, es de conocimiento y aceptación expresa de las partes, que el **ACREEDOR HIPOTECARIO** podrá exigir el cumplimiento de obligaciones y pago total de lo debido. La **PARTE DEUDORA HIPOTECARIA** se obliga también a pagar los gastos judiciales y honorarios de los abogados que patrocinen al Banco, así como los tributos y cualquier otro gasto que el **BANCO** deba pagar por cualquier concepto relativo a las gestiones judiciales y extrajudiciales de cobranza. **SÉPTIMA.- DECLARACIONES: Uno)** La **PARTE DEUDORA HIPOTECARIA**, declara y deja expresa constancia que el bien inmueble objeto de la presente hipoteca abierta, no se encuentra hipotecado ni prohibido de enajenar ni sujeto a patrimonio familiar ni a ningún contrato de arrendamiento inscrito en el Registro de la Propiedad correspondiente, y que no pesa sobre él ningún otro tipo de gravamen, condición, modo, cláusula resolutoria, reserva o limitación de dominio y contingencia legal, según lo establece el certificado de gravámenes del Registro de la Propiedad correspondiente que se agrega a la presente escritura pública como documento habilitante. **Dos)** Expresamente convienen los contratantes que la caución hipotecaria que se constituye por el presente contrato asegurará y afianzará todos los préstamos y obligaciones a



Dr. Diego Chamorro Pepinosa

NOTARIO QUINTO DEL CANTÓN MANTA

los que se refieren las cláusulas precedentes, contraídas por la **PARTE DEUDORA HIPOTECARIA**, directa o indirectamente, a favor del Banco, y de las otras garantías que se constituyeren en los respectivos documentos, pero siempre que estos documentos pertenezcan al **ACREEDOR HIPOTECARIO**, por cualquier causa o motivo. **OCTAVA-CUANTÍA:** La cuantía del presente contrato por su naturaleza es indeterminada. **NOVENA-PÓLIZA DE SEGURO:** La **PARTE DEUDORA HIPOTECARIA** se obliga a contratar un seguro contra incendio y otros riesgos sobre el inmueble hipotecado, sus mejoras y construcciones, el mismo que deberá estar vigente mientras mantenga obligaciones con el **ACREEDOR HIPOTECARIO**. Dicho seguro deberá gozar de la conformidad del **ACREEDOR HIPOTECARIO**, de acuerdo con el criterio del Directorio del Banco Pichincha C.A., mediante pólizas emitidas o endosadas a favor del **ACREEDOR HIPOTECARIO**. De no cumplirse con esta estipulación, el Banco podrá proceder de conformidad con lo establecido en la cláusula sexta, o si lo prefiere, contratar la póliza o pólizas que fueren del caso, renovaciones o las primas que serán exigibles de inmediato y cuyos valores quedarán también afianzados por la presente hipoteca. En este último caso, la Parte Deudora Hipotecaria se obliga a pagar los valores que se originaren en razón de dicho contrato, prima o renovación de seguro más los intereses calculados a la tasa máxima de interés de libre contratación según las disposiciones legales y regulaciones vigentes y aplicables, a partir de la fecha en que el Acreedor Hipotecario hubiere efectuado dichos pagos y hasta la completa cancelación o reintegro de dichos valores. La póliza de seguro deberá emitirse o endosarse a la orden del **ACREEDOR HIPOTECARIO** y en caso de siniestro, la **PARTE DEUDORA HIPOTECARIA** autoriza para que se abone directamente el valor del seguro a los créditos garantizados por esta hipoteca. Si el **ACREEDOR HIPOTECARIO** por cualquier circunstancia

PALMA
RECORRIDO

no tomare el seguro, o si hubiere dificultad en el cobro de la póliza, ninguna responsabilidad tendrá por ello, siendo todos los riesgos de cuenta y cargo de la **PARTE DEUDORA HIPOTECARIA.- DÉCIMA.- DECLARACIÓN ESPECIAL.-** La PARTE DEUDORA HIPOTECARIA, declara bajo juramento que es solicitante de un crédito de Vivienda de Interés Público / Vivienda de Interés Social según el caso, de acuerdo a las Resoluciones de la Junta de Política y Regulación Monetaria y Financiera, que establece que se considera como elegible el crédito de vivienda de interés público, el otorgado con garantía hipotecaria a personas naturales para la adquisición o construcción de vivienda única y de primer uso, con valor comercial menor o igual de hasta 228.42 Salarios Básicos Unificados, y con un valor por metro cuadrado menor o igual de hasta 2.49 Salarios Básicos Unificados; y, considera como elegible el crédito de vivienda de interés social, el otorgado con garantía hipotecaria a personas naturales para la adquisición o construcción de vivienda única y de primer uso, con valor comercial menor o igual de hasta 177,66 Salarios Básicos. Por lo tanto, declara bajo juramento que, la vivienda que pretende adquirir o construir con el crédito que se le otorga a la PARTE DEUDORA HIPOTECARIA, es la única y corresponde al primer uso de dicha vivienda, ya que actualmente no es propietario de otra vivienda, conforme lo demuestra el Certificado de Bienes que se adjunta al presente instrumento; por lo que el incumplimiento de esta declaración o la comprobación de falsedad, serán consideradas como causales para declarar como vencido el crédito concedido. En tal sentido autoriza a la Institución Financiera otorgante del crédito y a las Autoridades Competentes para que puedan solicitar o verificar esta información. Así mismo declaro que no he recibido anteriormente otro beneficio similar a los contenidos en la "Norma para el Financiamiento de Vivienda de Interés Social e Interés Público con la participación del sector financiero público, privado, popular y solidario" y



Dr. Diego Chamorro Pepinosa

NOTARIO QUINTO DEL CANTÓN MANTA

entidades del sector público no financiero”. **UNDÉCIMA.- ACEPTACIÓN:** En razón de todo lo establecido anteriormente, la **PARTE DEUDORA HIPOTECARIA**, acepta y ratifica su voluntad de constituir, a favor del **ACREEDOR HIPOTECARIO**, primera hipoteca abierta especial y señaladamente sobre el inmueble detallado en la cláusula segunda del presente instrumento, juntamente con la prohibición voluntaria de enajenar y gravar que se establece, los cuales son y serán los únicos gravámenes que afecten al inmueble en lo posterior. De igual manera, el **ACREEDOR HIPOTECARIO** declara que acepta la hipoteca abierta que se constituye a su favor, así como la prohibición de enajenar y gravar. La presente hipoteca abierta tendrá la calidad de primera de conformidad con la Ley.- **DUODECIMA.- INSPECCIÓN:-** La **PARTE DEUDORA HIPOTECARIA** expresamente autoriza al **ACREEDOR HIPOTECARIO**, para que, por intermedio de la persona que designe, realice la inspección del inmueble hipotecado cuando lo considere oportuno, siendo de cuenta de la **PARTE DEUDORA HIPOTECARIA** los gastos y honorarios que se causaren. También se obliga a otorgar todas las facilidades del caso para tales inspecciones.- **DECIMA TERCERA.- AUTORIZACIÓN DE DÉBITO:** Sin perjuicio de lo estipulado, las partes expresamente convienen que, en caso de que la **PARTE DEUDORA HIPOTECARIA** incurriera en mora en el pago de cualquiera de sus obligaciones, el **ACREEDOR HIPOTECARIO** podrá debitar los valores necesarios de las cuentas corrientes o de ahorros de la **PARTE DEUDORA HIPOTECARIA**, o disponer de cualquier otro valor que exista a su nombre en el Banco Pichincha C.A. para abonarse el valor de las obligaciones impagas, el valor por concepto de los avalúos periódicos, que de acuerdo a la Ley, se deben realizar, así como cualquier otro valor que el Banco haya asumido por efectos de las obligaciones garantizadas y de las previstas en el presente contrato. De igual manera, las partes acuerdan que el



Banco Pichincha C.A. podrá pedir la entrega de recursos para dichos fines, en caso de que la **PARTE DEUDORA HIPOTECARIA** no tuviera recursos en dicha Institución, hecho que desde ya es conocido y aceptado por esta última.

DÉCIMA CUARTA.- CESIÓN DE DERECHOS: La **PARTE DEUDORA HIPOTECARIA** acepta, desde ya, las cesiones de la presente hipoteca abierta y de los documentos de obligaciones caucionadas que eventualmente se efectuaren a favor de terceras personas, y renuncian a ser notificadas con las cesiones, de acuerdo con lo que establece el artículo once del Código Civil, en el evento de que, además de la manifestada aceptación, sea necesaria esta renuncia. En tal virtud, las cesiones que se realicen surtirán pleno efecto contra la **PARTE DEUDORA HIPOTECARIA** y contra terceros, de acuerdo con lo estipulado en el Código Civil.- **DÉCIMA**

QUINTA.- GASTOS Y TRIBUTOS: Los gastos e impuestos que demande la celebración de la presente escritura, hasta su inscripción en el Registro de la Propiedad correspondiente, y los de cancelación de hipoteca, cuando llegue el momento, son y serán de cuenta de la **PARTE DEUDORA HIPOTECARIA**, al igual que aquellos que se ocasionen por los diversos contratos que se otorguen y que se encuentren amparados por la hipoteca constituida por el presente contrato.- **DÉCIMA SEXTA.-**

AUTORIZACIÓN: Queda facultado cualquiera de los comparecientes a esta escritura para obtener la inscripción de este contrato en el correspondiente Registro de la Propiedad.- **DÉCIMA SEPTIMA.- LICITUD:** La **PARTE**

DEUDORA HIPOTECARIA y/o Garantes Hipotecarios, de haber, conocen y declaran de manera expresa que los fondos acreditados o que se acreditarán ~~como producto del o de los desembolsos otorgados o que se llegaren a otorgar,~~ no serán destinados a ninguna actividad ilegal o delictiva, así como tampoco consienten ni consentirán que terceros efectúen depósitos o transferencias a sus cuentas provenientes de esas actividades. **DÉCIMA OCTAVA-**




Dr. Diego Chamorro Pepinosa

NOTARIO QUINTO DEL CANTÓN MANTA

JURISDICCIÓN Y DOMICILIO: Para el caso de controversias, la **PARTE DEUDORA HIPOTECARIA** hace una renuncia general de domicilio y queda sometida a los jueces o tribunales del lugar donde se les encuentre, o a los jueces del lugar donde se celebra esta escritura, o a los jueces de la jurisdicción donde se encuentran ubicado el inmueble, o a los jueces de la ciudad de Quito, a elección del **ACREEDOR HIPOTECARIO**, y al proceso ejecutivo. **DÉCIMA NOVENA.-DECLARACIÓN JURAMENTADA:** En pleno ejercicio de sus facultades y con conocimiento de su obligación de declarar la verdad con claridad y exactitud, bajo la prevención de las penas de perjurio, la **PARTE DEUDORA HIPOTECARIA** declara bajo juramento que el inmueble materia de esta hipoteca se encuentra sometido al régimen de propiedad horizontal y que no es posible entregar un nombramiento de administrador y un certificado de expensas de condominio por cuanto a la fecha no está designado administrador del condominio, en tal razón, en caso de existir algún rubro por este concepto, nos responsabilizamos de su pago y eximimos de cualquier responsabilidad al señor Notario ante quien se realiza el presente contrato y al señor Registrador de la Propiedad. Usted, señor Notario, se servirá agregar las demás cláusulas de estilo para la completa validez del presente instrumento. - (Firmado) Dr. Doctor Cesar Palma Alcivar, con matrícula profesional número trece guión mil novecientos ochenta y cuatro guión cuatro del Consejo de la Judicatura. - Hasta Aquí El Contenido De La Minuta, la misma que queda elevada a escritura pública con todo su valor legal; acto mediante el cual las partes contratantes declaran libre y voluntariamente conocerse entre sí; Para el otorgamiento de la presente escritura pública, se observaron todos y cada uno de los preceptos legales que el caso requiere y leída que les fue a los comparecientes íntegramente por mí el Notario en alta y clara voz, aquellos se afirman y ratifican en el total



contenido de esta compraventa, para constancia firman junto conmigo en
unidad de acto, de todo lo cual doy fe.-



f) Sra. Lizmarina Geokasta Cedeño León
c.c. 130784303-5

APODERADA ESPECIAL DEL BANCO PICHINCHA C. A.

Dirección: Av. Amazonas 4560 y Alfonso Pereira

Teléfono: (02) 2 980 980



f) Sr. Diego Alberto Álvarez Naranjo
c.c.- 170672784-7

Dirección: Urbanización Ciudad del Mar, Lote 04-01

Teléfono: 0999777803

Correo: diego.alvarez.naranjo@gmail.com

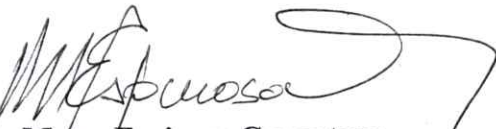


f) Sra. María Gabriela Jáuregui Dávila
c.c.- 171064746-0

Dirección: Urbanización Ciudad del Mar, Lote 04-01

Teléfono: 0999700334

Correo: diego.alvarez.naranjo@gmail.com



f) Sr. Mateo Espinosa Gangotena
c.c.- 170658351-3

Dirección: Urbanización Barú 1 casa 38, Manta

Teléfono: 0995889852

Correo: mateoespinosagangotena@gmail.com





Dr. Diego Chamorro Pepinosa

NOTARIO QUINTO DEL CANTÓN MANTA

Mateo Espinosa




f) Sra. Maria José Ponce Andrade

c.c.- 171075703-8

Dirección: Urbanización Barú 1 casa 38, Manta

Teléfono: 0995889852

Correo: mateoespinosagangotena@gmail.com



Diego Chamorro Pepinosa

DR. DIEGO CHAMORRO PEPINOSA

NOTARIO QUINTO DEL CANTÓN MANTA

PAGINA EN BLANCO

PAGINA EN BLANCO

INSTRUCCIÓN SUPERIOR
 APELLIDOS Y NOMBRES DEL PADRE
CEDEÑO CORTÉZ MIGUEL ANGEL
 APELLIDOS Y NOMBRES DE LA MADRE
LEÓN GUERRERO VIOLETA FELICIDAD
 LUGAR Y FECHA DE EXPEDICIÓN
PORTOVIÉJO
2018-07-13
2028-07-13

PROFESIÓN / OCUPACIÓN
INGENIERA

V43434222

081189132



REPÚBLICA DEL ECUADOR
 DIRECCIÓN GENERAL DE REGISTRO CIVIL
 IDENTIFICACIÓN Y CEDULACIÓN

CEDULA DE CIUDADANIA
 APELLIDOS Y NOMBRES
CEDEÑO LEÓN LIZMARINA GEOKASTA
 LUGAR DE NACIMIENTO
MANABI
MANTA
MANTA
 FECHA DE NACIMIENTO
15-07-08
 NACIONALIDAD
ECUATORIANA
 SEXO
MUJER
 ESTADO CIVIL
CASADO
 FARID ENRIQUE RIVADENEIRA BRIONES

Nº 130784303-5

Notario Diego Chamorro Pepinosa
 QUINTA DEL CANTON MANTA



CNEI
 CERTIFICADO de VOTACION
 ELECCIONES DE 20 DE AGOSTO DE 2023

CEDEÑO LEÓN LIZMARINA GEOKASTA
 Nº 46685645

PROVINCIA: MANABI
 CIRCUNSCRIPCIÓN: 2
 CANTÓN: PORTOVIÉJO
 PARROQUIA: 12 DE MARZO
 ZONA: 1
 JUNTA No. 0010 FEMENINO

cc. Nº 1307843035



NOTARIA QUINTA DEL CANTON MANTA
 Es fiel fotocopia del documento original que me fue presentado y devuelto al interesado

Manta a 26 SEP 2023

Dr. Diego Chamorro Pepinosa
 NOTARIA QUINTA DEL CANTON MANTA



CERTIFICADO DIGITAL DE DATOS DE IDENTIDAD

Número único de identificación: 1307843035

Nombres del ciudadano: CEDEÑO LEON LIZMARINA GEOKASTA



Condición del cedulaado: CIUDADANO

Lugar de nacimiento: ECUADOR/MANABI/MANTA/MANTA

Fecha de nacimiento: 8 DE JULIO DE 1974

Nacionalidad: ECUATORIANA

Sexo: MUJER

Instrucción: SUPERIOR

Profesión: INGENIERA

Estado Civil: CASADO

Cónyuge: RIVADENEIRA BRIONES FARID ENRIQUE

Fecha de Matrimonio: 28 DE ABRIL DE 1994

Datos del Padre: CEDEÑO CORTEZ MIGUEL ANGEL

Nacionalidad: ECUATORIANA

Datos de la Madre: LEON GUERRERO VIOLETA FELICIDAD

Nacionalidad: ECUATORIANA

Fecha de expedición: 13 DE JULIO DE 2018

Condición de donante: NO DONANTE

Información certificada a la fecha: 26 DE SEPTIEMBRE DE 2023

Emisor: VICTOR JAVIER BARREIRO VERA - MANABÍ-MANTA-NT 5 - MANABI - MANTA

Nº de certificado: 232-933-34769



232-933-34769

Ing. Carlos Echeverria.

Director General del Registro Civil, Identificación y Cedulación
Documento firmado electrónicamente



REPÚBLICA DEL ECUADOR
DIRECCIÓN GENERAL DE REGISTRO CIVIL
IDENTIFICACIÓN Y CEDULACIÓN

170672784-7



CIUDADANÍA: ALVAREZ NARANJO DIEGO ALBERTO
LUGAR DE NACIMIENTO: PICHINCHA QUITO SANTA PRISCA
FECHA DE NACIMIENTO: 1968-08-24
NACIONALIDAD: ECUATORIANA
SEXO: HOMBRE
ESTADO CIVIL: CASADO
MARIA JAUREGUI DAVILA

INSTRUCCIÓN: SUPERIOR
PROFESIÓN / OCUPACIÓN: INGENIERO

V3333V3242

APELLIDOS Y NOMBRES DEL PADRE: ALVAREZ WALTER HAROLD
APELLIDOS Y NOMBRES DE LA MADRE: NARANJO MARIA ROSA
LUGAR Y FECHA DE EMISIÓN: MANTA 2018-05-21
FECHA DE EXPIRACIÓN: 2028-05-21




CERTIFICADO de VOTACIÓN
ELECCIONES DEL 20 DE AGOSTO DE 2024

ALVAREZ NARANJO DIEGO ALBERTO N. 18024015

PROVINCIA: MANABI
CIRCUNSCRIPCIÓN: 2
CANTON: MANTA
PARROQUIA: MANTA
ZONA: 3
JUNTA No. 0001 MASCULINO




1706727847



NOTARIA QUINTA DEL CANTON MANTA
Es fiel fotocopia del documento original que me fue presentado y devuelto al interesado
Manta, a 26 SEP 2024

Diego Chamorro Pepinosa
Dr. Diego Chamorro Pepinosa
NOTARIA QUINTA DEL CANTON MANTA



CERTIFICADO DIGITAL DE DATOS DE IDENTIDAD

Número único de identificación: 1706727847

Nombres del ciudadano: ALVAREZ NARANJO DIEGO ALBERTO



Condición del cedulaado: CIUDADANO

Lugar de nacimiento: ECUADOR/PICHINCHA/QUITO/SANTA PRISCA

Fecha de nacimiento: 24 DE AGOSTO DE 1968

Nacionalidad: ECUATORIANA

Sexo: HOMBRE

Instrucción: SUPERIOR

Profesión: INGENIERO

Estado Civil: CASADO

Cónyuge: JAUREGUI DAVILA MARIA

Fecha de Matrimonio: 14 DE JUNIO DE 1996

Datos del Padre: ALVAREZ WALTER HAROLD

Nacionalidad: ECUATORIANA

Datos de la Madre: NARANJO MARIA ROSA

Nacionalidad: ECUATORIANA

Fecha de expedición: 21 DE MAYO DE 2018

Condición de donante: SI DONANTE

Información certificada a la fecha: 26 DE SEPTIEMBRE DE 2023

Emisor: VICTOR JAVIER BARREIRO VERA - MANABÍ-MANTA-NT 5 - MANABI - MANTA

Nº de certificado: 236-933-34791



236-933-34791

Ing. Carlos Echeverría.

Director General del Registro Civil, Identificación y Cedulación

Documento firmado electrónicamente



REPÚBLICA DEL ECUADOR
DIRECCIÓN GENERAL DE REGISTRO CIVIL
IDENTIFICACIÓN Y CEDULACIÓN

171064746-0



CÉDULA DE
 CIUDADANÍA
 APELLIDOS Y NOMBRES
 JAUREGUI DAVILA
 MARIA GABRIELA
 LUGAR DE NACIMIENTO
 PICHINCHA
 QUITO
 SANTA PRISCA
 FECHA DE NACIMIENTO 1971-12-02
 NACIONALIDAD ECUATORIANA
 SEXO MUJER
 ESTADO CIVIL CASADO
 DIEGO ALBERTO
 ALVAREZ NARANJO

DISTRIBUCIÓN BACHILLERATO PROFESIÓN Y OCUPACIÓN EMPLEADO PRIVADO E11331122
 APELLIDOS Y NOMBRES DEL TITULAR JAUREGUI BARONA OSWALDO
 APELLIDOS Y NOMBRES DE LA MADRE DAVILA CAJAS GLORIA DEL CARMEN
 LUGAR Y FECHA DE EMISIÓN MANTA 2019-08-01
 FECHA DE EXPIRACIÓN 2029-08-01





CERTIFICADO de VOTACIÓN
ELECCIONES EF 20 DE AGOSTO DE 2023

JAUREGUI DAVILA MARIA GABRIELA N° 66040815

PROVINCIA: MANABI
 CIRCUNSCRIPCIÓN: 2
 CANTÓN: MANTA
 PARRROQUIA: MANTA
 ZONA: 3
 JUNTA No. 0003 FEMENINO



CC N° 1710647460

Jauregui

NOTARIA QUINTA DEL CANTON MANTA
Es fiel fotocopia del documento original que me fue presentado y devuelto al interesado

Manta, a 26 SEP. 2023

Diego Chamorro Peñosa
Dr. Diego Chamorro Peñosa
NOTARIA QUINTA DEL CANTON MANTA





CERTIFICADO DIGITAL DE DATOS DE IDENTIDAD

Número único de identificación: 1710647460

Nombres del ciudadano: JAUREGUI DAVILA MARIA GABRIELA

Condición del cedulao: CIUDADANO

Lugar de nacimiento: ECUADOR/PICHINCHA/QUITO/SANTA PRISCA

Fecha de nacimiento: 2 DE DICIEMBRE DE 1971

Nacionalidad: ECUATORIANA

Sexo: MUJER

Instrucción: BACHILLERATO

Profesión: EMPLEADO PRIVADO

Estado Civil: CASADO

Cónyuge: ALVAREZ NARANJO DIEGO ALBERTO

Fecha de Matrimonio: 14 DE JUNIO DE 1996

Datos del Padre: JAUREGUI BARONA OSWALDO

Nacionalidad: ECUATORIANA

Datos de la Madre: DAVILA CAJAS GLORIA DEL CARMEN

Nacionalidad: ECUATORIANA

Fecha de expedición: 1 DE AGOSTO DE 2019

Condición de donante: SI DONANTE

Información certificada a la fecha: 26 DE SEPTIEMBRE DE 2023

Emisor: VICTOR JAVIER BARREIRO VERA - MANABÍ-MANTA-NT 5 - MANABI - MANTA



N° de certificado: 232-933-34825



232-933-34825

Ing. Carlos Echeverría.

Director General del Registro Civil, Identificación y Cedulación

Documento firmado electrónicamente



CÉDULA DE IDENTIDAD

REPÚBLICA DEL ECUADOR
DIRECCIÓN GENERAL DE REGISTRO CIVIL, IDENTIFICACIÓN Y CEDULACIÓN
CONDICIÓN CIUDADANÍA



APellidos
**ESPINOSA
GANGOTENA**
NOMBRES
MATEO
NACIONALIDAD
ECUATORIANA
FECHA DE NACIMIENTO
09 JUL 1974
LUGAR DE NACIMIENTO
PICHINCHA QUITO
SANTA PRISCA
FIRMA DEL TITULAR

SEXO
HOMBRE
No. DOCUMENTO
019803043
FECHA DE VENCIMIENTO
08 DIC 2031
NACIONALIDAD
853332

N.I.J. 1706583513

APellidos y Nombres del Padre
ESPINOSA ANDRADE RODRIGO FABIAN
APellidos y Nombres de la Madre
GANGOTENA GRANIZO ROSARIO DE POMPEYA
ESTADO CIVIL
CASADO
APellidos y Nombres del Cónyuge o Conviviente
PONCE ANDRADE MARIA JOSE
Lugar y Fecha de Emisión
MONTECRISTI 08 DIC 2021

CÓDIGO DACTILAR
V3333V3242
TIPO SANGRE **O-**

DOMANTE
SI

F. Alvaroz
DIRECTOR GENERAL



I<ECU0195030435<<<<<<1706583513
7407099M3112087ECU<SI<<<<<<<<5-
ESPINOSA<GANGOTENA<<MATEO<<<<<<



CERTIFICADO de VOTACIÓN
ELECCIONES DE 20 DE AGOSTO DE 2023

ESPINOSA GANGOTENA MATEO

N° 75684195

PROVINCIA: MANABI
CIRCUNSCRIPCIÓN: 2
CANTÓN: MANTA
PARROQUIA: MANTA
ZONA: 3
JUNTA No. 0002 MASCULINO



CC.N°: 1706583513

CIUDADANAJÓ



ESTE DOCUMENTO ACREDITA QUE USTED SUFRAGÓ
EN LAS ELECCIONES DEL 20 DE AGOSTO DE 2023

Diego Chamorro Pepinoso
F. PRESIDENTE DE LA JRV

NOTARIA QUINTA DEL CANTÓN MANTA
Es fiel fotocopia del documento original que me
fue presentado y devuelto al interesado

Manta, a 28 SEP. 2023

Diego Chamorro Pepinoso
Dr. Diego Chamorro Pepinoso
NOTARIA QUINTA DEL CANTÓN MANTA





CERTIFICADO DIGITAL DE DATOS DE IDENTIDAD



Número único de identificación: 1706583513

Nombres del ciudadano: ESPINOSA GANGOTENA MATEO

Condición del cedulao: CIUDADANO

Lugar de nacimiento: ECUADOR/PICHINCHA/QUITO/SANTA PRISCA

Fecha de nacimiento: 9 DE JULIO DE 1974

Nacionalidad: ECUATORIANA

Sexo: HOMBRE

Instrucción: BACHILLERATO

Profesión: EMPLEADO PRIVADO

Estado Civil: CASADO

Cónyuge: PONCE ANDRADE MARIA JOSE

Fecha de Matrimonio: 30 DE ABRIL DE 2011

Datos del Padre: ESPINOSA ANDRADE RODRIGO FABIAN

Nacionalidad: ECUATORIANA

Datos de la Madre: GANGOTENA GRANIZO ROSARIO DE POMPEYA

Nacionalidad: ECUATORIANA

Fecha de expedición: 8 DE DICIEMBRE DE 2021

Condición de donante: SI DONANTE

Información certificada a la fecha: 26 DE SEPTIEMBRE DE 2023

Emisor: VICTOR JAVIER BARREIRO VERA - MANABÍ-MANTA-NT 5 - MANABI - MANTA

N° de certificado: 238-933-34709



238-933-34709

Ing. Carlos Echeverría.

Director General del Registro Civil, Identificación y Cedulación

Documento firmado electrónicamente



CÉDULA DE IDENTIDAD REPÚBLICA DEL ECUADOR
 DIRECCIÓN GENERAL DE REGISTRO CIVIL, IDENTIFICACIÓN Y CATEGORIZACIÓN

CONDICIÓN CIUDADANÍA

APELLIDOS: PONCE
 NOMBRES: ANDRADE
 MARIA JOSE
 NACIONALIDAD: ECUATORIANA
 FECHA DE NACIMIENTO: 02 OCT 1991
 LUGAR DE NACIMIENTO: PICHINCHÁ QUITO
 GONZALEZ SUAREZ
 FIRMA DEL TITULAR: *[Signature]*

SEXO: FEMENINO
 N° DOCUMENTO: 052939035
 FECHA DE VENCIMIENTO: 13 ABR 2033
 NATCAN: 763024

CC: 1710757038

APELLIDOS Y NOMBRES DEL PADRE: PONCE GRANJA JOSE GUSTAVO
 APELLIDOS Y NOMBRES DE LA MADRE: ANDRADE ANDRADE CECILIA DEL CARMEN ELIZABETH
 ESTADO CIVIL: CASADO
 APELLIDOS Y NOMBRES DEL CÓNYUGE O CONVIVIENTE: ESPINOSA GANGOTENA MATEO
 LUGAR Y FECHA DE EMISIÓN: MANTA 13 ABR 2023

CÓDIGO DACTILAR: E33333222
 TIPO SANGRE: O+

DOMANTE: SI

DIRECTOR GENERAL: *[Signature]*

I<ECU0529390352<<<<<<1710757038
 8110022F3304134ECU<SI<<<<<<<1
 PONCE<ANDRADE<<MARIA<JOSE<<<<<<

CERTIFICADO de VOTACIÓN
 ELECCIONES DE 20 DE AGOSTO DE 2023

PONCE ANDRADE MARIA JOSE
 N° 30039520
 CC 1710757038

PROVINCIA: MANABI
 CIRCUNSCRIPCIÓN: 2
 CANTÓN: MANTA
 PARROQUIA: MANTA
 ZONA: 3
 JUNTA No. 0005 FEMENINO

CC No. 1710757038

CIUDADANA/O: MARIA JOSE PONCE ANDRADE

ESTE DOCUMENTO ACREDITA QUE USTED SUFRAGÓ EN LAS ELECCIONES DEL 20 DE AGOSTO DE 2023

F. PRESIDENTA DE LA JRV

Dr. Diego Chamorro Pepinosa
 NOTARIA QUINTA DEL CANTÓN MANTA

[Handwritten signature]

171075703-8

NOTARIA QUINTA DEL CANTÓN MANTA
 Es fiel fotocopia del documento original que me fue presentado y devuelto al interesado

Manta, a 26 SEP 2023

[Signature]

Dr. Diego Chamorro Pepinosa
 NOTARIA QUINTA DEL CANTÓN MANTA



CERTIFICADO DIGITAL DE DATOS DE IDENTIDAD

Número único de identificación: 1710757038

Nombres del ciudadano: PONCE ANDRADE MARIA JOSE



Condición del cedulao: CIUDADANO

Lugar de nacimiento: ECUADOR/PICHINCHA/QUITO/GONZALEZ
SUAREZ

Fecha de nacimiento: 2 DE OCTUBRE DE 1981

Nacionalidad: ECUATORIANA

Sexo: MUJER

Instrucción: SUPERIOR

Profesión: ARQUITECTA

Estado Civil: CASADO

Cónyuge: ESPINOSA GANGOTENA MATEO

Fecha de Matrimonio: 30 DE ABRIL DE 2011

Datos del Padre: PONCE GRANJA JOSE GUSTAVO

Nacionalidad: ECUATORIANA
Será el nombre que el ciudadano debe registrar en el
registro civil, identificación y cedulación.

Datos de la Madre: ANDRADE ANDRADE CECILIA DEL CARMEN
ELIZABETH



Nacionalidad: ECUATORIANA

Fecha de expedición: 13 DE ABRIL DE 2023

Condición de donante: SI DONANTE

Información certificada a la fecha: 26 DE SEPTIEMBRE DE 2023

Emisor: VICTOR JAVIER BARREIRO VERA - MANABÍ-MANTA-NT 5 - MANABI - MANTA

N° de certificado: 232-933-34731



232-933-34731

Ing. Carlos Echeverria.

Director General del Registro Civil, Identificación y Cedulación

Documento firmado electrónicamente





Notaria 38



Factura: 001-002-000055191



20211701038P00908

NOTARIO(A) MARIA CRISTINA VALLEJO RAMIREZ
NOTARÍA TRIGÉSIMA OCTAVA DEL CANTON QUITO
EXTRACTO



Escritura N°:	20211701038P00908						
ACTO O CONTRATO:							
PODER ESPECIAL PERSONA JURIDICA							
FECHA DE OTORGAMIENTO:	7 DE JULIO DEL 2021, (14:02)						
OTORGANTES							
OTORGADO POR:							
Persona	Nombres/Razón social	Tipo interviniente	Documento de Identidad	No. Identificación	Nacionalidad	Calidad	Persona que le representa
Jurídica	BANCO PICHINCHA CA	REPRESENTADO POR	RUC	1790010937001	ECUATORIANA	MANDANTE	SANTIAGO BAYAS PAREDES
A FAVOR DE:							
Persona	Nombres/Razón social	Tipo interviniente	Documento de Identidad	No. Identificación	Nacionalidad	Calidad	Persona que representa
Natural	CEDEÑO LEON LIZMARINA GEOKASTA	POR SUS PROPIOS DERECHOS	CÉDULA	1307843035	ECUATORIANA	MANDATARIO (A)	
UBICACIÓN							
Provincia		Cantón			Parroquia		
PICHINCHA		QUITO			INAQUITO		
DESCRIPCIÓN DOCUMENTO:							
OBJETO/OBSERVACIONES:							
CUANTÍA DEL ACTO O CONTRATO:	INDETERMINADA						

PRESTACIÓN DEL SERVICIO NOTARIAL FUERA DEL DESPACHO (P)	
ESCRITURA N°:	20211701038P00908
FECHA DE OTORGAMIENTO:	7 DE JULIO DEL 2021, (14:02)
OTORGA:	NOTARÍA TRIGÉSIMA OCTAVA DEL CANTÓN QUITO
OBSERVACIÓN:	

NOTARIO(A) MARIA CRISTINA VALLEJO RAMIREZ
NOTARÍA TRIGÉSIMA OCTAVA DEL CANTÓN QUITO

PAGINA
BLANCA
BLANCO

Dra. María Cristina Vallejo R.
NOTARIA TRIGÉSIMA OCTAVA



1

2 ESCRITURA N° 2021-17-01-38-P00908

3

4

PODER ESPECIAL

5

6

OTORGADO POR EL:

7

8

BANCO PICHINCHA C.A., DEBIDAMENTE REPRESENTADO POR

9

EL SEÑOR SANTIAGO BAYAS PAREDES, EN SU CALIDAD DE

10

GERENTE GENERAL.

11

12

A FAVOR DE:

13

14

LIZMARINA GEOKASTA CEDEÑO LEON

15

16

CUANTÍA: INDETERMINADA

17

18

DI 21 COPIAS

19

20 LA

21

En la Ciudad de Quito, Distrito Metropolitano, Capital de la

22

República del Ecuador, hoy día SIETE DE JULIO DE DOS MIL

23

VEINTE Y UNO, ante mí, Doctora María Cristina Vallejo

24

Ramírez, Notaria Trigésima Octava del Cantón Quito,

25

comparece con plena capacidad, libertad y conocimiento, a la

26

celebración de la presente escritura, BANCO PICHINCHA C.A.,

27

DEBIDAMENTE REPRESENTADO POR EL SEÑOR SANTIAGO

28

BAYAS PAREDES, EN SU CALIDAD DE GERENTE GENERAL.



Dra. María Cristina Vallejo R.
NOTARIA TRIGÉSIMA OCTAVA

1 conforme consta de los documentos que se adjuntan como
2 habilitantes, a quien en lo posterior se le denominará
3 **MANDANTE**. El compareciente declara ser de nacionalidad
4 ecuatoriana, mayor de edad, de estado civil casado, de
5 profesión u ocupación Empleado. El Banco se encuentra
6 domiciliado en la Avenida Amazonas N cuarenta y cinco guión
7 sesenta (N45-60) y Pereira del Distrito Metropolitano de Quito,
8 provincia de Pichincha, teléfono dos nueve ocho cero nueve
9 ocho cero (2980980), hábil en derecho para contratar y
10 contraer obligaciones, a quien (es) de conocer doy fe en virtud
11 de haberme exhibido su(s) documentos (s) de identificación
12 debidamente certificado(s) que se agrega(n) al presente
13 instrumento como habilitante(s). Advertido el compareciente
14 por mí la Notaria de los efectos y resultados de esta escritura,
15 así como examinado que fue en forma aislada y separada de
16 que comparece al otorgamiento de esta escritura sin coacción,
17 amenazas, temor reverencial, ni promesa o seducción, me pide
18 que eleve a escritura pública la siguiente minuta: **SEÑORA**
19 **NOTARIA:** En el protocolo de Escrituras Públicas a su cargo
20 sírvase insertar una de **Poder Especial**, al tenor de las
21 siguientes cláusulas: **PRIMERA.- COMPARECIENTE.-**
22 Comparece al otorgamiento del presente instrumento el señor
23 **Santiago Bayas Paredes, en calidad de Gerente General de**
24 **Banco Pichincha Compañía Anónima**, de acuerdo al
25 nombramiento que se adjunta como habilitante, casado, mayor
26 de edad, ecuatoriano. El domicilio del Banco Pichincha C.A. es
27 Avenida Amazonas Número cuatro cinco seis cero (4560) y
28 Alfonso Pereira de la ciudad de Quito-Ecuador, con número



1 telefónico cero dos dos nueve ocho cero guión nueve ocho
2 cero (02 2 980-980). **SEGUNDA PODER ESPECIAL** El Banco
3 Pichincha Compañía Anónima, a través de su Gerente General
4 señor Santiago Bayas Paredes, con conocimiento del
5 Presidente del Banco y por decisión del Comité Ejecutivo,
6 confiere Poder Especial, amplio, indelegable y suficiente que
7 en derecho se requiere, a favor de **CEDEÑO LEON LIZMARINA**
8 **GEOKASTA**, ecuatoriano, mayor de edad, domiciliado en la
9 ciudad de Portoviejo, portador de la cédula de ciudadanía
10 número UNO TRES CERO SIETE OCHO CUATRO TRES CERO
11 TRES CINCO (1307843035) para que a nombre y
12 representación de Banco Pichincha Compañía Anónima, realice
13 los siguientes actos en la provincia de Manabí. **UNO.- UNO.**
14 **UNO)** Comparecer en todos los actos y suscribir cualquiera de
15 los contratos de préstamo, compraventa de cartera, de
16 arrendamiento mercantil o leasing, reserva de dominio, bajo
17 cualquier modalidad, que otorga el Banco Pichincha C.A.,
18 sujetándose siempre a los políticas generales de crédito y a
19 los manuales y procedimientos del Banco, previa verificación
20 de que en cada uno de estos contratos se hayan respetado los
21 distintos cupos de créditos determinados por el Banco; **UNO.**
22 **DOS)** Comparecer a las cesiones de cartera como cesionario o
23 cedente; **UNO. TRES)** Cancelar los contratos de arrendamiento
24 mercantil o leasing y reserva de dominio; **UNO. CUATRO)**
25 Suscribir los documentos relacionados a la venta de los bienes
26 inmuebles o muebles dentro del ejercicio de las opciones de
27 compra y venta anticipada de los bienes a consecuencia de la
28 terminación de los contratos de arrendamiento mercantil o

Dra. María Cristina Vallejo R.
NOTARIA TRIGÉSIMA OCTAVA

1 leasing; **UNO. CINCO)** Celebrar contratos ampliatorios,
2 aclaratorios y reformatorios que sean convenientes o
3 necesarios para el Banco, así como subrogaciones a los
4 contratos principales y accesorios antes mencionados; **UNO.**
5 **SEIS)** Adquirir bienes muebles o inmuebles para efectos de
6 operaciones de arrendamiento mercantil inmobiliario y
7 mobiliario. **DOS.-** Celebrar y suscribir: **DOS. UNO)** Contratos
8 de: sobregiro, avales, cartas de garantía, fianzas y cartas de
9 crédito domésticas o internacionales, que hayan sido
10 autorizadas por los órganos competentes del Banco, así como
11 cualquier otro contrato mediante el cual el Banco Pichincha
12 C.A. preste servicios a determinados clientes, tales como, sin
13 ser la enumeración taxativa sino meramente explicativa,
14 contratos de custodia de valores, transporte de valores,
15 convenios para emisión de cheques especiales, contratos de
16 pago de impuestos, de servicios de caja y tesorería, etcétera;
17 **DOS. DOS)** Convenios o contratos de cualquier otra clase de
18 servicios, estipulaciones o actos bancarios, como de cuentas
19 corrientes, apertura de líneas de crédito, reestructuración de
20 deudas, reserva de intereses así como cualquier otro convenio
21 o contrato que tenga relación con los productos o servicios y
22 negociaciones de crédito que se realicen con los clientes del
23 Banco Pichincha C.A., siempre bajo las políticas y
24 procedimientos del Banco; **DOS. TRES)** Contratos de
25 fideicomiso mercantil de cualquier clase, pudiendo ser, sin ser
26 limitativo, de administración, de garantía, o cualquier clase de
27 encargo fiduciario, o cualquier otro contrato de fiducia
28 mercantil, así como cualquier tipo de contrato necesario para





Dra. María Cristina Vallejo R.
NOTARIA TRIGÉSIMA OCTAVA

Notaria 38
QUITO - ECUADOR

1 la administración de este tipo de fideicomisos, encargos
2 negocios fiduciarios y también está facultado para asistir a las
3 reuniones, comités y cualesquiera otro organismo colegiado
4 que se contemple en los respectivos contratos, así como
5 suscribir los documentos requeridos en el ejercicio de sus
6 funciones dentro de estos organismos; **DOS. CUATRO)**
7 Contratos de hipotecas ya sean abiertas o cerradas; contratos
8 de prenda sean civiles, comerciales ordinarias, agrícolas o
9 industriales, y otras garantías que se otorguen para garantizar
10 operaciones de crédito con el Banco, para la instrumentación
11 de operaciones de compra de cartera, de arrendamiento
12 mercantil de ser legalmente posible y, en general, para
13 garantizar cualquier tipo de operación, acto o contrato
14 bancario; **DOS. CINCO)** Contratos de Ampliación, aclaración o
15 reforma a cualquiera de los contratos mencionados en este
16 poder, buscando siempre la seguridad del Banco; **DOS. SEIS)**
17 Cancelaciones y liberaciones ya sea de forma total o parcial,
18 de prendas, fianzas e hipotecas u otras garantías constituidas
19 a favor del Banco Pichincha C.A, siempre y cuando dichas
20 cancelaciones y liberaciones consten en los medios emitidos
21 por los organismos de crédito y de acuerdo con los niveles de
22 aprobación correspondientes; **DOS. SIETE)** Contratos de mutuo
23 hipotecario y demás documentación legal relacionada con
24 créditos hipotecarios que confiere el Banco, incluyendo todo
25 tipo de adendum modificatorio a las condiciones contractuales
26 de los créditos hipotecarios; **DOS. OCHO)** Correspondencia del
27 Banco dirigida a sus clientes así como cualquier
28 documentación relacionada con los créditos y servicios que




Dra. María Cristina Vallejo R.
NOTARIA TRIGÉSIMA OCTAVA

1 otorga el Banco; **DOS. NUEVE)** Correspondencia dirigida a
2 entidades públicas o privadas en materias que sean
3 pertinentes a las funciones del mandatario; **DOS. DIEZ)** Cartas
4 compromiso de pago que se generen en relación a créditos
5 aprobados con garantía hipotecaria; **DOS. ONCE)** Suscribir
6 formularios del Servicio de Rentas internas con información
7 que requieran entregar los clientes, y que hayan solicitado al
8 Banco un servicio al respecto. **TRES.-TRES. UNO)** Comparecer
9 a las cesiones como cedente o cesionario, y si es del caso
10 endosar o ceder títulos valores, documentos o contratos por el
11 valor que corresponda, siempre sin responsabilidad del Banco;
12 **TRES. DOS)** Ceder y/o endosar hipotecas, prendas o cualquier
13 otra garantía otorgada, cedida y/o endosada, a favor del Banco
14 Pichincha C.A., en cumplimiento a negociaciones debidamente
15 realizadas que impongan al Banco la obligación de hacer tal
16 cesión y/o endoso; **TRES. TRES)** Endosar o ceder por valor al
17 cobro o en procuración títulos valores tales como pagarés,
18 letras de cambio y/o cualquier otro, documentos o contratos,
19 para que se realicen las gestiones de cobro aun por la vía
20 judicial; **TRES. CUATRO)** Cobrar y hacer efectivas garantías
21 bancarias, cartas de crédito stand by, y en general cualquier
22 documento de fianza emitidas o transferidas a la orden o a
23 favor del Banco Pichincha C.A.; **TRES. CINCO)** Ceder o
24 endosar a favor de los garantes o terceros, sin responsabilidad
25 del Banco, los documentos de crédito siempre que tales
26 créditos hayan sido cancelados por éstos; **TRES. SEIS)**
27 Aceptar cesiones y transmisiones de derechos que realicen
28 clientes a favor del Banco, en cumplimiento a acuerdos en el


38

Dra. María Cristina Vallejo R.
NOTARIA TRIGÉSIMA OCTAVA


Notaria 38
QUITO - ECUADOR

1 giro del negocio del Banco; **TRES. SIETE)** Ceder o endosar
2 por valor en garantía o por valor recibido toda clase de títulos
3 valores a favor de la Corporación Financiera Nacional,
4 originados en operaciones de crédito que realice el Banco con
5 el financiamiento de dicha institución, así como para que
6 suscriba todo contrato necesario para instrumentar dichas
7 operaciones. **CUATRO.** - Podrá suscribir a nombre del Banco
8 Pichincha C.A. actas de finiquito, solicitudes y acciones de
9 visto bueno y cualquier otro documento necesario para dar por
10 terminada la relación laboral con los trabajadores del Banco
11 Pichincha C.A., en su respectiva jurisdicción. **TERCERA.-**
12 **RESPONSABILIDAD.-** El apoderado especial tendrá todas las
13 facultades para realizar los actos enunciados, debiendo
14 ceñirse en todos los actos a las disposiciones legales,
15 estatutarias y reglamentarias del Banco Pichincha C.A., sus
16 políticas internas y las decisiones de los órganos competentes
17 del Banco. En especial deberá ceñirse a las instrucciones de
18 la Gerencia General, a quien tendrá que informar el ejercicio
19 del presente mandato. **CUARTA.-PLAZO.-** El plazo de vigencia
20 del presente mandato es indefinido a contarse desde esta
21 fecha sin perjuicio de lo cual el Banco Pichincha Compañía
22 Anónima podrá revocar este poder. Este poder no deberá ser
23 considerado insuficiente para los fines indicados. **QUINTA.-**
24 **RATIFICACIÓN.-** El Gerente General del Banco Pichincha C.A.
25 confiere el presente poder para que el Mandatario continúe el
26 mandato que recibió del anterior Gerente General, en los
27 términos de este documento. Con tal antecedente, el Gerente
28 General ratifica ahora, expresamente, los actos y contratos en


38

Dra. María Cristina Vallejo R.
NOTARIA TRIGÉSIMA OCTAVA

1 los que haya actuado el Mandatario al amparo del poder
2 anterior, durante el período de transición en que el Gerente
3 General anterior fue legalmente reemplazado. **SEXTA.-**
4 Expresamente se deja constancia que el otorgamiento de este
5 poder especial no modifica o altera otros poderes especiales
6 conferidos, ni tampoco limita el derecho de nombrar otros
7 apoderados especiales en cualquier momento. El apoderado
8 está obligado a cumplir el presente mandato con estricta
9 sujeción a las instrucciones y políticas del Banco; ejercerá el
10 mandato mientras sea funcionario del Banco Pichincha C.A. o
11 hasta cuando el poder sea revocado, lo que ocurra primero.
12 **SÉPTIMA.- CUANTÍA.** - la cuantía por su naturaleza es
13 indeterminada. Señora Notaria, sírvase añadir todas las
14 cláusulas de estilo necesarias para la completa validez del
15 presente instrumento y copia certificada de la protocolización
16 del nombramiento del Gerente General del Banco, como
17 documento habilitante. **Hasta aquí, la minuta** que queda
18 elevada a escritura pública, la misma que se encuentra firmada
19 por la Doctora Margarita Rosales, con matrícula profesional
20 número seis dos cinco dos del Colegio de Abogados de
21 Pichincha (6252 C.A.P.).- El compareciente autoriza
22 expresamente la consulta en línea y verificación de sus
23 respectivos datos en el Sistema Nacional de Consulta
24 Ciudadana de la Dirección General de Registro Civil,
25 Identificación y Cedulación.- Para la celebración y
26 otorgamiento de la presente escritura se observaron los
27 preceptos legales que el caso requiere y leída que le fue por
28 mí, la Notaria al compareciente, aquel se ratifican en la aceptación


38

Dra. María Cristina Vallejo R.
NOTARIA TRIGÉSIMA OCTAVA



Notaria 38
QUITO - ECUADOR

1 de su contenido y firma conmigo en unidad de acto, quedando
2 incorporada en el protocolo de esta Notaría la presente escritura, de
3 todo lo cual doy fe.-

4
5 
6


Dr. Diego Chamorro Papiosa
NOTARIA QUINTA DEL CANTÓN MANTA

7 f) SANTIAGO BAYAS PAREDES
8 C.C. C.V.

9
10
11
12 
13 DOCTORA MARÍA CRISTINA VALLEJO RAMÍREZ
14 NOTARIA TRIGÉSIMA OCTAVA DEL CANTÓN QUITO




15
16
17
18
19
20 **ESPACIO**
21 **EN**
22 **BLANCO**
23
24
25
26
27
28



**PAGINA
EN
BLANCO**



CERTIFICADO DIGITAL DE DATOS DE IDENTIDAD



Número único de identificación: 1705254561

Nombres del ciudadano: BAYAS PAREDES SANTIAGO

Condición del cedulado: CIUDADANO

Lugar de nacimiento: ECUADOR/PICHINCHA/QUITO/GONZALEZ SUAREZ

Fecha de nacimiento: 23 DE SEPTIEMBRE DE 1958

Nacionalidad: ECUATORIANA

Sexo: HOMBRE

Instrucción: SUPERIOR

Profesión: EMPLEADO

Estado Civil: CASADO

Cónyuge: ERAZO ZONNIA CATALINA

Fecha de Matrimonio: 12 DE FEBRERO DE 1987

Nombres del padre: BAYAS MIGUEL

Nacionalidad: ECUATORIANA

Nombres de la madre: LUCIO BENITEZ ROSA

Nacionalidad: ECUATORIANA

Fecha de expedición: 7 DE NOVIEMBRE DE 2017

Condición de donante: SI DONANTE

Información certificada a la fecha: 7 DE JULIO DE 2021

Emisor: VERONICA LIZBETH ARCOS ESCOBAR - PICHINCHA-QUITO-NT 38 - PICHINCHA - QUITO

N° de certificado: 215-439-40344



215-439-40344

F. Alvear

Ing. Fernando Alvear C.

Director General del Registro Civil, Identificación y Cedulación

Documento firmado electrónicamente



REPUBLICA DEL ECUADOR
DIRECCION GENERAL DE REGISTRO CIVIL
IDENTIFICACION Y CENSALACION

N. 170525456-1

CÉCILA DE
CIUDADANIA
APellidos y Nombres
BAYAS PAREDES
SANTIAGO
LUGAR DE NACIMIENTO
PICHINCHA
QUITO
GONZALEZ SAGREZ
FECHA DE NACIMIENTO 1958-02-21
NACIONALIDAD ECUATORIANA
SEXO HOMBRE
ESTADO CIVIL CASADO
ZORRERA CATALINA
BRAZO




INSTRUCCION SUPERIOR EMPLEADO

APellidos y Nombres del Padre
BAYAS MIGUEL
APellidos y Nombres de la Madre
LUCHO BENITEZ ROSA
LUGAR Y FECHA DE EXPEDICION
QUITO
2017-11-07
FECHA DE EXPIRACION
2027-11-07

PROFESION Y CATEGORIA


V43432222





CERTIFICADO DE VOTACION 11 ABRIL 2021

PROVINCIA: PICHINCHA
CIRCUNSCRIPCION: 3
CANTON: QUITO
PARROQUIA: CUMBAYA
SEXO: V
JUNTA No. 0005 MASCULINO



CRE

N. 20007666
1705254561



CC No. 1705254561



BAYAS PAREDES SANTIAGO

CIUDADANO/O:

ESTE DOCUMENTO ACREDITA QUE USTED SUFRAGO EN LAS ELECCIONES GENERALES 2021

José Benítez

F. PRESIDENTE DE LA JTV

NOTARIA TRIGÉSIMA OCTAVA DE QUITO

De acuerdo con la facultad prevista en el Art. 18 Numeral 5 de la Ley Notarial, doy fe que la(s) COPIA(S) que antecede(n), es igual al (los) documento(s) exhibido(s) en original(es) ante mí. En ⁰¹ foja(s).

Quito, a 07 JUL. 2021

Maria Cristina Vallejo R.

DRA. MARÍA CRISTINA VALLEJO R. Notaria 38
NOTARIA TRIGÉSIMA OCTAVA DE QUITO

ESPACIO
EN
BLANCO



REPÚBLICA DEL ECUADOR
Dirección General de Registro Civil, Identificación y Cedulación



Dirección General de Registro Civil,
Identificación y Cedulación

QUITO - ECUADOR

INFORMACIÓN ADICIONAL DEL CIUDADANO



NUI: 1705254561
Nombre: BAYAS PAREDES SANTIAGO

1. Información referencial de discapacidad:

Mensaje: No se encontró persona con discapacidad %

1.- La información del carné de discapacidad es consultada de manera directa al Ministerio de Salud Pública - CONADIS en caso de inconsistencias acudir a la fuente de información

Información certificada a la fecha: 7 DE JULIO DE 2021

Emisor: VERONICA LIZBETH ARCOS ESCOBAR - PICHINCHA-QUITO-NT-38 - PICHINCHA - QUITO

N° de certificado: 217-439-40357



217-439-40357



PAGINA
BLANCA
BLANCO

[Handwritten mark]



Factura: 002-002-000105881



20211701035P00798

Notaria 38
Notaria 38
QUITO, ECUADOR

PROTOCOLIZACIÓN 20211701035P00798

PROTOCOLIZACIÓN DE DOCUMENTOS PÚBLICOS O PRIVADOS

FECHA DE OTORGAMIENTO: 23 DE ABRIL DEL 2021, (15:11)
OTORGA: NOTARÍA TRIGÉSIMA QUINTA DEL CANTÓN QUITO
NÚMERO DE HOJAS DEL DOCUMENTO: 3
CUANTÍA: INDETERMINADA



A. PETICIÓN DE:			
NOMBRES/RAZÓN SOCIAL	TIPO INTERVINIENTE	DOCUMENTO DE IDENTIDAD	Nº IDENTIFICACION
BANCO PICHINGHA CA	REPRESENTADO POR SANTIAGO BAYAS PAREDES	RUC	1790010937001

OBSERVACIONES:	NOMBRAMIENTO DE GERENTE GENERAL DEL BANCO PICHINGHA CA, JUNTO CON LA RAZÓN DE INSCRIPCIÓN EN EL REGISTRO MERCANTIL DEL CANTÓN QUITO. (DE 2 COPIAS)
----------------	--

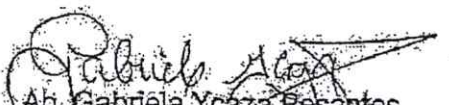
NOTARIO(A) SANTIAGO FEDERICO GUERRON AYALA
NOTARÍA TRIGÉSIMA QUINTA DEL CANTÓN QUITO




Quito, 23 de abril del 2021

Por medio del presente solicito se sirva Protocolizar el documento adjunto correspondiente al Nombramiento del Gerente General del Banco Pichincha C.A., junto con la razón de inscripción en el Registro Mercantil del cantón Quito, de conformidad con el numeral segundo del Art. 18 de la Ley Notarial.

Aterramiento,


Ab. Gabriela Ycaza Pesantes
Matrícula No. 10.263 CA Guayas




Dr. Santiago Guerrero Ayala
135
Notario Trigésimo Quinto - D. M. C. Quito



Quito D.M., 06 de abril de 2021.

Señor
Santiago Bayas Paredes
Presente. -




De mi consideración:

Me es grato participarle que el Directorio del Banco Pichincha C.A., reunido el martes 16 de marzo del 2021, tuvo el acierto de re-elegirle a usted Gerente General del Banco Pichincha C.A. por el periodo de un año, de acuerdo con los artículos 37, numeral 6, y 46 del Estatuto del Banco. Usted podrá ser reelegido indefinidamente y deberá continuar en sus funciones hasta ser debidamente reemplazado.


Sus principales atribuciones y deberes constan en los artículos 46, 47, 48, 49, 50, 55, 59, 61, 62 y 63 del Estatuto. En tal virtud usted tendrá individualmente la representación legal, tanto judicial como extrajudicial del Banco; y también la tendrán, individualmente, los Vicepresidentes a quienes el Directorio les otorgue esta representación, así como los Representantes Jurídicos que designe el Directorio, exclusivamente para actuar en los actos, contratos y procesos judiciales, de mediación y arbitraje.

Fecha de constitución del Banco Pichincha C.A.: 11 de abril de 1906.- Fecha de inscripción: 5 de mayo de 1906 en la oficina de Anotaciones del Cantón Quito a fojas 5, #4 del Registro de la Propiedad de 8va. Clase, Tomo 37.- Cambio de nombre, de "Banco del Pichincha C.A." a "Banco Pichincha C.A." escritura pública otorgada el 27 de marzo del 2006 ante el Notario Tercero del cantón Quito, inscrita en el Registro Mercantil de Quito el 8 de agosto del 2006.- Aumento de capital autorizado y reforma y codificación del Estatuto del Banco: escritura pública otorgada el 03 de junio del 2019, ante el Notario Tercero del cantón Quito (Resolución aprobatoria No. 5B-DTL-2019-647 de 14 de junio de 2019) inscrita en el Registro Mercantil del cantón Quito el 19 de julio de 2019.

Atentamente



Antonio Acosta Espinosa
Presidente del Banco Pichincha C.A.

Acepto el cargo, - Quito, 06 de abril de 2021.


Santiago Bayas Paredes
C.I. 170525456-1



TRÁMITE NÚMERO: 21423



REGISTRO MERCANTIL DEL CANTÓN QUITO
RAZÓN DE INSCRIPCIÓN

RAZÓN DE INSCRIPCIÓN DEL NOMBRAMIENTO:

NÚMERO DE REPERTÓRIO:	62523
FECHA DE INSCRIPCIÓN:	22/04/2021
NÚMERO DE INSCRIPCIÓN:	7284
REGISTRO:	LIBRO DE SUJETOS MERCANTILES

1. DATOS DEL NOMBRAMIENTO:

NOMBRE DE LA COMPAÑÍA:	BANCO PICHINCHA C.A.
NOMBRES DEL ADMINISTRADOR:	BAYAS PAREDES-SANTIAGO
IDENTIFICACIÓN:	1705254561
CARGO:	GERENTE GENERAL
PERIODO (Años):	1

2. DATOS ADICIONALES:

REF. COD. EST.- RM.- 4053 DEL 19/07/2019.- NOTARIA TERCERA / QUITO / 03/06/2019.-

CUALQUIER ENMENDADURA, ALTERACIÓN O MODIFICACIÓN AL TEXTO DE LA PRESENTE RAZÓN, LA INVALIDA. LOS CAMPOS QUE SE ENCUENTRAN EN BLANCO NO SON NECESARIOS PARA LA VALIDEZ DEL PROCESO DE INSCRIPCIÓN, SEGÚN LA NORMATIVA VIGENTE.

FECHA DE EMISIÓN: QUITO, A 22 DÍA(S) DEL MES DE ABRIL DE 2021

DR. RUBÉN ENRIQUE AGUIRRE LÓPEZ
REGISTRADOR MERCANTIL DEL CANTÓN QUITO

DIRECCIÓN DEL REGISTRO: AV. MARISCAL ANTONIO JOSÉ DE SUCRE N54-103





DR. SANTIAGO GUERRÓN AYALA Notaria 38
 NOTARIO TRIGÉSIMO QUINTO
 DISTRITO METROPOLITANO DE QUITO QUITO ECUADOR

1 ESCRITURA NÚMERO: 2021-17-01-035-P00798
 2 PROTECCIÓN: A petición de la Abogada Gabriela Yeaza
 3 Pesantes, con matrícula profesional número diez mil doscientos
 4 sesenta y tres, del Colegio de Abogados de Guayas, en esta fecha
 5 y en tres fojas útiles, incluida la petición, protocolizo en el Registro
 6 de Escrituras Públicas a mi cargo; el NOMBRAMIENTO DE
 7 GERENTE GENERAL DEL BANCO PICHINCHA C.A. DESIGNADO
 8 AL SEÑOR SANTIAGO BAYAS PAREDES, JUNTO CON LA RAZÓN
 9 DE INSCRIPCIÓN EN EL REGISTRO MERCANTIL DEL CANTÓN
 10 QUITO, que antecede: - Quito a veinte y tres de abril de dos mil
 11 veinte y uno. Doy fe. -

12
 13
 14
 15 DR. SANTIAGO GUERRÓN AYALA
 16 NOTARIO TRIGÉSIMO QUINTO
 17 DISTRITO METROPOLITANO DE QUITO





DR. SANTIAGO GUERRÓN AYALA
NOTARIO TRIGÉSIMO QUINTO
DISTRITO METROPOLITANO DE QUITO

1 **ESCRITURA NÚMERO: 2021-17-01-035-P00798**
 2 Se protocolizó, ante mí, y en fe de ello, confiero esta
 3 **SÉGUNDA COPIA CERTIFICADA DE LA PROTOCOLIZACIÓN**
 4 **DEL NOMBRAMIENTO DE GERENTE GENERAL DEL**
 5 **BANCO PICHINCHA C.A. DESIGNADO AL SEÑOR**
 6 **SANTIAGO BAYAS PAREDES, JUNTO CON LA RAZÓN DE**
 7 **INSCRIPCIÓN EN EL REGISTRO MERCANTIL DEL CANTÓN**
 8 **QUITO, debidamente sellada y firmada, en Quito a veinte y**
 9 **tres de abril de dos mil veinte y uno. Doy fe.**

10
 11
 12
 13
 14
 15 **Dr. Santiago Guerrón Ayala**
 16 **Notario Trigésimo Quinto del Distrito Metropolitano de Quito**

17
 18
 19
 20
 21
 22
 23
 24
 25
 26
 27
 28

NOTARÍA TRIGÉSIMA OCTAVA DE QUITO
 Certifico que la(s) Fotocopia(s) que antecede(n) ES FIEL
 COMPULSA de la COPIA CERTIFICADA de la(s) documento(s)
 que antecede(n). En (5) foja(s), exhibido(s) ante mí.

Quito, a **07 JUL. 2021.**

DRA. MARÍA-CRISTINA VALLEJO R.
 NOTARÍA TRIGÉSIMA OCTAVA DE QUITO


Notaria 38

[Handwritten mark]



REGISTRO UNICO DE CONTRIBUYENTES SOCIEDADES

Notaría 338
QUITO ECUADOR



NUMERO RUC: 1790010937001
RAZON SOCIAL: BANCO PICHINCHA CA
NOMBRE COMERCIAL: BANCO PICHINCHA CA.
CLASE CONTRIBUYENTE: ESPECIAL
REPRESENTANTE LEGAL: BAYAS PAREDES SANTIAGO
CONTADOR: CHISAGUANO MARTINEZ EDWIN AUGUSTO

FEC. INICIO ACTIVIDADES:	01/02/1917	FEC. CONSTITUCION:	01/02/1917
FEC. INSCRIPCION:	31/10/1981	FECHA DE ACTUALIZACIÓN:	08/06/2018

ACTIVIDAD ECONOMICA PRINCIPAL:

ACTIVIDADES DE INTERMEDIACION MONETARIA REALIZADA POR LA BANCA COMERCIAL.

DOMICILIO TRIBUTARIO:

Provincia: PICHINCHA Cantón: QUITO Parroquia: IÑAQUITO Barrio: IÑAQUITO Calle: AV. AMAZONAS Número: N45-60 Intersección: IGNACIO PEREIRA Edificio: BANCO DEL PICHINCHA-DINERS Oficina: PB Referencia ubicación: FRENTE AL MUNICIPIO ZONA NORTE Telefono Trabajo: 022981132 Fax: 022981153 Telefono Trabajo: 022981020 Apartado Postal: 261 QUITO Email: echisagu@pichincha.com Telefono Trabajo: 022980980

DOMICILIO ESPECIAL:

OBLIGACIONES TRIBUTARIAS:

- * ANEXO ACCIONISTAS, PARTICIPES, SOCIOS, MIEMBROS DEL DIRECTORIO Y ADMINISTRADORES
- * ANEXO DE DIVIDENDOS, UTILIDADES O BENEFICIOS - ADI
- * ANEXO MOVIMIENTO INTERNACIONAL DE DIVISAS (MID)
- * ANEXO RELACION DEPENDENCIA
- * ANEXO REPORTE DE OPERACIONES Y TRANSACCIONES ECONOMICAS FINANCIERAS
- * ANEXO TRANSACCIONAL SIMPLIFICADO
- * DECLARACION DE IMPUESTO A LA RENTA SOCIEDADES
- * DECLARACION DE RETENCIONES EN LA FUENTE
- * DECLARACION MENSUAL DE IVA
- * IMPUESTO A LA PROPIEDAD DE VEHICULOS MOTORIZADOS

Son derechos de los contribuyentes: Derechos de trato y confidencialidad, Derechos de asistencia o colaboración, Derechos económicos, Derechos de información, Derechos procedimentales; para mayor información consulte en www.sd.gob.ec.
 Las personas naturales cuyo capital, ingresos anuales o costos y gastos anuales sean superiores a los límites establecidos en el Reglamento para la Aplicación de la Ley de Régimen Tributario Interno están obligados a llevar contabilidad, convirtiéndose en **AGENCIA DE RENTAS INTERNAS ZONA NORTE** y sus declaraciones de IVA deberán ser presentadas de manera mensual. Recuerde que sus declaraciones de IVA podrán presentarse de manera semestral siempre y cuando sus ventas con tarifa de IVA no exceda los límites establecidos en el Reglamento para la Aplicación de la Ley del RUC. Si vende sus bienes muebles de ciudad y no tiene obligación de IVA, transfiera sus bienes o preste servicios únicamente con tarifa 0% de IVA y/o sus ventas con tarifa diferente de 0% serán objeto de retención del 100% del IVA.

FIRMA DEL CONTRIBUYENTE

SRI
COD: SC3493E
08 JUN 2018
AGENCIA DE RENTAS INTERNAS
SERVICIO DE RENTAS INTERNAS
ATENCION TRANSACCIONAL

Declaro que los datos contenidos en este documento son exactos y verdaderos, por lo que asumo la responsabilidad legal que de ella se derivan (Art. 97 Código Tributario, Art. 9 Ley del RUC y Art. 9 Reglamento para la Aplicación de la Ley del RUC).

Usuario: KMVC010414 Lugar de emisión: QUITO/AV. AMAZONAS ENTRE Fecha y hora: 08/06/2018 14:16:32



**REGISTRO UNICO DE CONTRIBUYENTES
SOCIEDADES**



NUMERO RUC: 1790010937001
RAZON SOCIAL: BANCO PICHINCHA CA

# DE ESTABLECIMIENTOS REGISTRADOS:	del 001 al 394	ABIERTOS:	270
JURISDICCION:	ZONA 9 PICHINCHA	CERRADOS:	124

NOTARÍA TRIGÉSIMA OCTAVA DE QUITO
De acuerdo con la facultad prevista en el Art. 18
Numeral 5 de la Ley Notarial, doy fe que la(s)
COPIA(S) que antecede(n), es igual al (los)
documento(s) exhibido(s) en original(es) ante mi.
En _____ foja(s).
Quito, a 07 JUL. 2021

[Firma manuscrita]
DRA. MARÍA CRISTINA VALLEJO R. Notaria 38
NOTARIA TRIGÉSIMA OCTAVA DE QUITO



FIRMA DEL CONTRIBUYENTE

SERVICIO DE RENTAS INTERNAS

Declara que los datos contenidos en este documento son exactos y verdaderos, por lo que asumo la responsabilidad legal que de ella se deriven (Art. 97 Código Tributario, Art. 9 Ley del RUC y Art. 9 Reglamento para la Aplicación de la Ley del RUC).

Usuario: KMVC010414 Lugar de emisión: QUITO/AV. AMAZONAS ENTRE fecha y hora: 08/06/2018 14:16:32



Notaria 38

QUITO - ECUADOR


Dra. María Cristina Vallejo R.

NOTARIA TRIGÉSIMA OCTAVA DEL CANTÓN QUITO

Se otorgó ante mí, y en fe de ello, confiero esta PRIMERA COPIA CERTIFICADA de la escritura pública de la PODER ESPECIAL, OTORGADO POR EL: BANCO PICHINCHA C.A., DEBIDAMENTE REPRESENTADO POR EL SEÑOR SANTIAGO BAYAS PAREDES, EN SU CALIDAD DE GERENTE GENERAL, A FAVOR DE: LIZMARINA GEOKASTA CEDEÑO LEON.-Firmada y sellada en Quito, a SIETE de JULIO de dos mil veinte y uno. -



DOCTORA MARÍA CRISTINA VALLEJO RAMÍREZ
NOTARIA TRIGÉSIMA OCTAVA DEL CANTÓN QUITO
K.M.



ESPACIO EN BLANCO

NOTARIA QUINTA DEL CANTÓN MANTA
Es compulsada de la copia certificada que me fue presentada y devuelta al interesado en.....¹³ fojas útiles

Manta, a 26 de Julio 2023



Diego Chamorro
Dr. Diego Chamorro Permosa
NOTARIO QUINTO DEL CANTÓN MANTA

PROYECTO DE REGLAMENTO INTERNO DE COPROPIEDAD Y ADMINISTRACION DEL CONJUNTO
RESIDENCIAL
"BARÚ OASIS"
CAPITULO I
DEL CONJUNTO

Este proyecto de reglamento regirá las normas y leyes del conjunto, protegiéndose en la Ley de Propiedad Horizontal. El Promotor quien administrará hasta la entrega total de sus obras de urbanismo ante el municipio, será el encargado de convocar a elecciones de Junta Directiva. En caso de que cualquier propietario llegase a convocar elecciones por cuenta propia, La Junta Directiva no tendría ninguna validez.

Artículo 1.- El Conjunto Residencial "BARÚ OASIS" denominación dada por los promotores BARÚ OASIS, un Conjunto Residencial sometido al régimen de Propiedad Horizontal, según declaratoria Municipal constante en la Escritura Pública autorizada por el Notario _____ del cantón, inscrita en el Registro de la Propiedad de la Ciudad de Manta el _____ de _____ de _____, la cual ha sido ratificada por los referidos Copropietarios.

El Conjunto Residencial "BARÚ OASIS", está ubicado en el Barrio Jesús de Nazaret, Parroquia Manta, Cantón Manta, Provincia Manabí.

Artículo 2.- El Conjunto Residencial "BARÚ OASIS", se compone de 80 unidades de vivienda dispuestas en dos plantas, con un adosamiento lateral y con retiros en sus otros laterales.

Artículo 3.- Este Conjunto tiene un área de terreno de 21,176.18 m², área vendible de 15,411.50 m², total Áreas común 10,682.28 m².

CAPITULO II
OBLIGATORIEDAD, DISPOSICIONES APLICABLES, ÁMBITO DE
APLICACIÓN

Artículo 4.- Este reglamento es obligatorio para todos los Copropietarios, arrendatarios, administradores y tenedores a cualquier título de locales integrantes del Conjunto "BARÚ OASIS" así como para los usuarios del mismo en la parte que les compete. Todos y cada uno de los copropietarios, arrendatarios, Administradores y tenedores a cualquier título de locales integrantes del Conjunto Residencial "BARÚ OASIS", así como los usuarios del mismo en la parte que le compete residentes, están en la obligación de conocer este reglamento por lo tanto su cumplimiento o inobservancia no excusa persona alguna.

Artículo 5.- En todo lo que no estuviere previsto en este reglamento, se aplicarán las disposiciones de la Ley, Reglamento y Ordenanza de Propiedad Horizontal, y Art. 915 del código Civil, y en su falta las normas previstas en los reglamentos especiales que llegaren a expedir por parte de la Asamblea de Copropietarios, que es el máximo organismo.

Artículo 6.- El presente Reglamento establece los derechos y obligaciones recíprocas de los copropietarios y las normas de administración, y conservación de los bienes comunes del Conjunto. "BARÚ OASIS", facultades de los órganos administrativos del mismo, y en general, todas las disposiciones relativas a los intereses de los copropietarios y al mantenimiento y conservación del Conjunto Residencial "BARÚ OASIS", considerando como un Conjunto que persigue proporcionar al copropietario un espacio orgánico, cuyo funcionamiento se complementa racionalmente, conforme al plan preestablecido por el promotor.



CAPITULO III
BIENES COMUNES

Artículo 7.- Se refiere a bienes comunes del Conjunto Residencial "BARÚ OASIS" los determinados en la escritura de constitución de régimen de Propiedad Horizontal del mismo.

Artículo 8.- Los bienes comunes se clasifican en:

a) Bienes comunes generales: que son para todos los propietarios del Conjunto Residencial Barú Oasis.

Bienes comunes generales son los dominios indivisibles necesarios para la existencia, seguridad y conservación del Conjunto y permite a todos y cada uno de los propietarios el uso y goce de su inmueble particular.

En esta calificación se encuentra por ejemplo: el terreno en que se ha constituido el Conjunto Residencial Barú Oasis, las vías (aceras, bordillo), áreas recreativas y comunales, instalaciones eléctricas, la acometida de agua potable incluida la tubería que va desde el Conjunto a la conexión de la acometida principal, el ingreso principal, la fachada de las viviendas como fachadas de las áreas comunales, etc.; y en general todos los bienes generales que se comprenden en la definición de los mismos que ha dado en este reglamento o que se encuentran comprendidos en la Ley de Propiedad Horizontal.

Bienes comunes especiales son, por ejemplo: los muros de cerramiento.

Artículo 9.- El derecho de cada copropietario sobre el valor de los bienes comunes será proporcional a la cuota de participación o alicuota y se encuentra fijada en el pliego de alicuotas de Conjunto, inserto en la escritura constitutiva del Régimen de Propiedad Horizontal.

En la transferencia, gravamen o embargo de un predio del Conjunto, se entenderán comprendidos esos derechos y no podrá efectuarse estos mismos actos o contratos con relación a ellos, que se accede por la Ley.

Artículo 10.- Cada propietario deberá contribuir a las expensas necesarias a la administración, conservación y reparación de los bienes comunes, así como el pago de la prima del seguro, en proporción a la alicuota de cada copropietario.

Las cuotas de impuesto o tasas deberán ser cobradas a cada copropietario como si se tratase de predios aislados, pagaderas desde el momento de la entrega de la vivienda, ocupada o no ocupada por el propietario.

Artículo 11.- Cada copropietario podrá servirse de los bienes comunes, siempre que los utilice según su destino ordinario y no perturbe el uso legítimo de los demás copropietarios, sin perjuicio a lo prescrito por la Ley, o a este reglamento.

Artículo 12.- Ningún copropietario puede abandonando sus derechos así renuncie a usar determinados bienes comunes continuará sujeto a las obligaciones que le impone la Ley.



CAPITULO IV
DE LOS DERECHOS, OBLIGACIONES, PROHIBICIONES, SANCIONES
CUOTAS Y VOTOS

Artículo 13.- DERECHOS: Cada copropietario exclusivo de un predio construido con vivienda, tiene derecho

- a) Usar, gozar y disponer de la vivienda con las limitaciones y prohibiciones establecidas en la Ley, su reglamento, las ordenanzas municipales y este Reglamento Interno.
- b) Gozar de los bienes, derechos y servidumbre comunes conforme a su naturaleza y destino ordinarios y sin restringir el legítimo derecho de los demás.
- c) Enajenar, hipotecar o gravar en cualquier forma el predio con la vivienda, incluyendo forzadamente en la enajenación o gravamen los derechos sobre los bienes comunes que son anexo a su propiedad exclusiva.
- d) Hacer toda clase de reparaciones o mejorar al interior de su vivienda, con condición de que no afecte en nada las áreas comunales del Conjunto o a otra propiedad exclusiva o atente con la comodidad de los demás copropietarios.
- e) Concurrir con voz y voto a las sesiones de la asamblea de los copropietarios y participar en la administración del Conjunto de acuerdo al presente reglamento.
- f) Colocar protectores o rejas solo y únicamente en la parte interna de la vivienda.

Artículo 14.- OBLIGACIONES: Cada Copropietario exclusivo de un predio con vivienda ya establecida, tendrá las siguientes obligaciones:

- a) Respetar fielmente las disposiciones, limitaciones y prohibiciones establecidas por la Ley, su reglamento y este reglamento.
- b) Contribuir dentro de los cinco primeros días de cada mes en proporción a su alícuota con el pago de los servicios comunes generales, especiales y demás gastos de administración, conservación y reparación, que mediante planillas debidamente detalladas les entregará mensualmente el Administrador del Conjunto Residencial Barú Oasis.
- c) Estar al día con la alícuota o pago de administración para poder ingresar al Conjunto con sus muebles y enseres, de la misma manera tendrán que presentar su recibo de pago en caso de sacar los muebles y enseres del Conjunto.
- d) Estar al día en todas sus obligaciones económicas para con la administración del Conjunto antes de enajenar o gravar su propiedad.
- e) Contribuir con los gastos comunes que extraordinariamente se acuerde en la asamblea como también contribuir en el fondo de reserva para el debido mantenimiento del Conjunto.
- f) En caso de mora por incumplimiento de sus contribuciones se cobrará un interés de acuerdo con la tasa de interés bancario según las tasas de interés vigente, dispuesto por la Ley.
- g) Pagar obligatoriamente cualquier valor que por concepto de multa le impusiere la Asamblea de Copropietarios.
- h) Cubrir oportunamente cuando sea el caso, los impuestos, tasas y contribuciones que gravan su vivienda o departamento o que gravan todo el Conjunto Residencial Barú Oasis.
- i) Usar su propiedad exclusiva en forma ordenada y tranquila, absteniéndose de efectuar acto alguno o incurrir en sus acciones y/o omisiones que perturben la tranquilidad de los demás copropietarios o que comprometan la moral o las buenas costumbres o que atente contra la seguridad y solidez del conjunto.
- j) Destinar la vivienda de su propiedad únicamente para los fines y uso de vivienda, establecido en la escritura de compraventa y este Reglamento.
- k) Conservar y mantener su vivienda tanto en su parte interior como exterior en buen orden y con la debida presentación y aseo que requiera.
- l) Abstenerse de hacer todo aquello que pueda menoscabar el buen aspecto y la arquitectura de la vivienda y cuidar de que sus arrendatarios según el caso, trabajadores, dependientes o familiares



- observen esta limitación. En caso contrario el dueño de cada vivienda se hará responsable de los daños ocasionados por sus arrendatarios, visitantes o trabajadores.
- m) Hacer de conocimiento de los arrendatarios y demás ocupantes a cualquier título, así como de los empleados dependientes, etc., las disposiciones de este Reglamento Interno para su debido cumplimiento, cualquier responsabilidad se podrá hacer efectiva en la persona o bienes del Copropietario y del ocupante a cualquier título.
 - n) Las reparaciones de ciertos bienes comunes serán de cuenta de los copropietarios del Conjunto que tendrán la obligación de preservarlo en buen estado.
 - o) Dar la comodidad necesaria para la ejecución de reparaciones y obras de los bienes comunes generales o especiales permitiendo para estos menesteres el acceso del Administrador o de las personas que deban cumplir con el trabajo.
 - p) Reparar inmediatamente a su costa los desperfectos o deterioros que por su culpa o del ocupante a cualquier título se ocasionen en cualquiera de los bienes.
 - q) Permitir en cualquier tiempo la inspección que haga en su propiedad el Administrador, cuando el caso lo amerite por daños comunales, previa autorización del propietario.
 - r) Comunicar por escrito al Administrador el sitio o domicilio donde recibirá notificaciones y realizará los pagos de las alcuotas.
 - s) Llevar con la mayor cordialidad sus relaciones con los demás copropietarios.
 - t) Avisar cuando se ausente de su propiedad por más de tres días y deberá entregar la llave a la persona de su confianza que pueda ser encontrado con facilidad, dando aviso de la entrega al administrador, con el fin de que se pueda utilizar dicha llave en caso de emergencia como incendio, accidente, daño de instalaciones etc.
 - u) Podrán hacer modificaciones internas que no dañen la estructura de la vivienda, sin hacer ningún tipo de modificaciones en fachadas frontales Laterales o posteriores,
 - v) Podrán hacer modificaciones posteriores o laterales solo en la primera planta sin elevaciones de ninguna índole y sin ningún tipo de losa ya que afectaría las fachadas de la vivienda, con una elevación máxima a 2.50 metros.
 - w) Las paredes de patios tendrán una altura máxima de 2.50 metros, y queda totalmente y rotundamente prohibido colocar cualquier tipo de vidrio o plástico, punzones cortantes en la parte final de la pared del patio, en caso de querer más seguridad, solo podrán colocar un cerco protector similar al general del cerramiento perimetral que cubra su patio.
 - x) Para cualquier reforma hecha en las viviendas tendrán que solicitar un permiso en la administración y solo podrán hacer mezclas y manipular cualquier tipo de material dentro de sus viviendas.
 - y) Las áreas verdes como jardines, parques tendrán que mantener siempre en buen estado, y preservarlos para el beneficio de los copropietarios.
 - z) Podrán hacer uso del club o salón social, dejándolo en buen estado y limpio.
 - aa) Las basuras generadas por reuniones del club o salón comunal serán de responsabilidad del anfitrión de la reunión.
 - bb) La basuras solo se sacará en las horas de la mañana, y se dejará solo en los sitios específicos para depositarlas es necesario aprender a reciclar, se darán colores específicos para el depósito de basuras.
 - cc) Usar los parqueaderos de visitas para sus invitados, con el fin de no colapsar las vías del Conjunto.
 - dd) Los daños y normas que generen las personas visitantes serán de responsabilidad del copropietario del Conjunto
 - ee) Respetar las normas de tránsito dentro del Conjunto.
 - ff) Utilizar los parqueaderos de las viviendas para uso exclusivo de sus vehículos.
 - gg) Se prohíbe cerrar la parte frontal de la vivienda.

Artículo 15.- PROMIBICIONES: Queda prohibido a los copropietarios de los predios del Conjunto Residencial Barú Oasis:

- a) Realizar obra de ninguna clase en los bienes comunes, aun cuando se redunden en beneficio o interés de todos sin que antes exista autorización expresa de la Asamblea. Si obtuviera autorización, el valor



de la obra sera pagado por todos los copropietarios del Conjunto a ser prorrateada de su respectiva cuota.

- b) Destinar las viviendas, a otros fines que los permitidos, a la buena costumbre, a la tranquilidad de los vecinos, a la seguridad de sus moradores, etc.
- c) Queda rotundamente prohibido colocar cualquier tipo de vidrio o plástico en zonas cortantes en la parte final de la pared del patio.
- d) Establecer en su propiedad salones, discotecas, tiendas de ninguna índole, Cyber o dedicar su propiedad a actividades peligrosas, insalubres o molestas.
- e) Tener en su inmueble animales que puedan ser peligrosos o molestos para los ocupantes del Conjunto o para el público en general.
- f) Los animales no podrán salir a las áreas del Conjunto Residencial Barú Oasis para hacer sus necesidades en ellas, de lo contrario incurrirán en multas que impondrá la Asamblea del Conjunto, los animales que circuyen en el Conjunto no podrán estar sin una persona responsable y en caso de que dichos animales agredieran a las personas que circulan por el Conjunto tendrán la obligación de sacarlos del Conjunto en un tiempo máximo de 12 horas.
- g) Hacer dentro o fuera de su propiedad privativa todo aquello que pueda perturbar a los demás copropietarios en el uso quieto y pacífico en sus respectivas propiedades.
- h) Hacer uso de los bienes comunes en del Conjunto, para fines diversos de aquellos que estén destinados.
- i) Arrojar basuras o desperdicios en los espacios libres de los bienes comunes, así también como ocuparlos con objeto de cualquier naturaleza.
- j) Efectuar acto alguno que comprometa la seguridad, solidez y salubridad del Conjunto.
- k) Instalar amplificadores de sonido que causen molestias a los demás ocupantes del Conjunto.
- l) Colocar antenas aéreas de televisión, radios, que dañen la armonía del conjunto.
- m) Poner avisos o anuncios como instalar viseras en las fachadas del Conjunto sin la correspondiente aprobación de la Asamblea.
- n) Colgar en las ventanas o en cualquier parte de la fachada del Conjunto ropa, alfombras, etc., o sacudir el polvo desde la ventana o limpiar las cosas golpeando las paredes exteriores.
- o) Utilizar al portero o vigilancia nocturno o cualquier persona de administración o servicio en asunto de orden doméstico o personal.
- p) En general todo aquello que se encuentre prohibido en la Ley, la Escritura de compraventa o este Reglamento Interno.
- q) Se prohíbe dejar cualquier tipo de escombros o basuras de obra, o cualquier tipo de material en las aceras, vías, jardines, garajes o áreas comunales.
- r) Para las reformas hechas por cada vivienda, se prohíbe dejar cualquier material de construcción en las vías, aceras, jardines, garajes o áreas comunales.
- s) Es prohibido rotundamente hacer cualquier reforma que conlleve a la construcción de losa o modificación de la estructura de la casa.
- t) **No se puede hacer ningún tipo de balcones o elevaciones en fachadas frontal, posterior o lateral de las viviendas.**
- u) No se pueden hacer ningún cambio en ventanearía o puertas que pertenezcan a fachadas principal.
- v) Cualquier daño que incurran por reuniones en el club o salón comunal, tendrá que ser reparado por cuenta de la persona responsable de la reunión.
- w) Los aires acondicionados no podrán colocarse al frente de las viviendas.
- x) Los jardines o parqueaderos de cada vivienda tendrán que mantenerse siempre como áreas verdes de la misma vivienda, sin poder encementar o colocar cualquier tipo de cerramiento (ladrillos, bloques, cañas, maderas, tubos, etc.) solo el cerramiento impuesto por la promotora, utilizando las mismas formas y colores.
- y) **No ingerir bebidas alcohólicas ni comida en el área de la piscina, ni utilizar artículos de vidrio en estas mismas áreas.**
- z) Los juegos infantiles son de uso exclusivo de menores de edad.
- aa) El exceso de velocidad.
- bb) Pitar dentro del Conjunto.
- cc) **No dejar el vehículo en las vías del Conjunto, cada propietario tendrá que hacer uso de su garaje.**



Artículo 16.- El incumplimiento de cualquiera de estas obligaciones o la infracción de cualquiera de las prohibiciones que se le impongan, será sancionado con una multa del 25% de 1 S.B.U. (Salario Básico Unificado) que será impuesto al correspondiente dueño por la Asamblea de Copropietarios, sin perjuicio a la acción judicial que diera lugar al cumplimiento de la infracción según el caso.

La Asamblea de Copropietarios al imponer la multa, deberá considerar el caso en forma concreta con las circunstancias o factores que lo motivaron y procederá a este respecto de acuerdo a las reglas de la sana crítica y con principios de equidad en la correspondiente sesión que se acuerde la imposición de la multa; deberá ser oído el copropietario al cual se le impone la multa, previa citación personal por el Administrador o Directorio.

La multa en cuestión será impuesta por la mayoría de votos de los copropietarios presentes en la Asamblea que ordene la imposición de la expresada multa que será inapelable, tal sanción será aplicable a partir del día de la respectiva sanción, cualquier copropietario podrá denunciar el incumplimiento a la infracción a que se refiere este artículo, al igual que el Administrador.

El producto de cualquier tipo de multa ingresará al fondo de Reserva del Conjunto.

CAPITULO V

CUADRO DE ALÍCUOTAS O CUOTAS Y VOTOS

Artículo 17.- Las alícuotas o porcentajes para el cálculo de las expensas de administración y mantenimiento o reparación constan en el cuadro que se anexa como cuadro único.

Artículo 18.- Cada copropietario tendrá derecho a tantos votos en las sesiones de Asamblea de acuerdo con el número de viviendas que posee y cuyo detalle se anexa como cuadro único.

CAPITULO VI

DE LA ASAMBLEA DE COPROPIETARIOS

Artículo 19.- LA ASAMBLEA DE COPROPIETARIOS es el máximo organismo, que, mediante el régimen de la Propiedad Horizontal, regula la administración y conservación del Conjunto Residencial "BARÚ OASIS", así como de las relaciones de los dueños de los predios de este Conjunto.

Artículo 20.- LA ASAMBLEA DE COPROPIETARIOS se reunirá ordinariamente cada tres (3) meses, y extraordinariamente cuando lo solicite el equivalente en votos mínimo del 25% de los copropietarios o el Directorio.

Artículo 21.- Sus atribuciones y deberes son:

- a) Nombrar a los vocales del Directorio (3) al presidente de la Asamblea que también será del Directorio y al Secretario de la Asamblea que también será del Directorio y el Administrador y removerlos por causa grave.
- b) Fijar la remuneración del Administrador.
- c) Autorizar expresamente al Administrador para que, en caso necesario y cumpliendo con las disposiciones legales, de por terminado los contratos de trabajo con los empleados del Conjunto. Las



remuneraciones de los trabajadores serán señaladas y modificadas por la asamblea, previo informe del Administrador.

- d) Reformar este reglamento interno cuando el asunto conste en el orden del día de la sesión de la asamblea.
El Proyecto de reformas se lo considerará en dos sesiones y el Administrador las hará protocolizar e inscribir para que surtan efectos legales.
- e) Imponer gravámenes extraordinarios, cuando haya necesidad
- f) Autorizar a los copropietarios para que realicen obras, modificaciones o aumentos en los bienes comunes, cuando se ha comprobado plenamente que son necesarias y de beneficio del Conjunto.
- g) Dictar y reformar normas generales para el funcionamiento del Conjunto "BARU OASIS" y para el uso de los bienes comunes.
- h) Exigir cuentas al Administrador, cuando lo estimare conveniente y de modo especial al término de este su período.
- i) Resolver sobre las sanciones que, de acuerdo con las disposiciones legales y reglamentarias se podrán imponer a los copropietarios infractores.
- j) Conocer y resolver cualquier otro asunto que esté determinado en la Ley y su reglamento, en la ordenanza Municipal y en el presente Reglamento, y que sea de interés general para el Conjunto y sus copropietarios.
- k) Revocar y reformar las decisiones del Administrador y Directorio cuando éstas no se ajusten a la Ley, su reglamento, este reglamento y a las ordenanzas municipales.

Artículo 22.- Las citaciones para las sesiones de la Asamblea las hará el Directorio mediante el Administrador, por escrito o medios digitales y serán entregadas a cada propietario o a su representante en cada inmueble con anticipación de dos días por lo menos. También podrá verificarse la citación por uno de los diarios que se editen en la ciudad de Manta, con anticipación de un día por lo menos. En cualquiera de las dos formas, deberá indicarse el lugar, el día y la hora de la reunión, así con el carácter de ella, la que de ser extraordinaria se expresará el asunto a tratarse. Se dejará constancia escrita del recibo de cada citación.

Artículo 23.- LA ASAMBLEA podrá reunirse sin previa citación y en cualquier momento y lugar, siempre que concurren la mitad más uno de todos los copropietarios para la reunión

Artículo 24.- Los copropietarios podrán hacerse representar por otro copropietario o tercera persona, mediante carta dirigida al Directorio de la Asamblea, pudiendo indicar en la carta su criterio o decisión sobre el asunto o asuntos a tratarse.

Artículo 25.- Ningún copropietario podrá ser privado de su derecho de concurrir y votar en la asamblea, salvo que no hubiere cumplido cualquiera de sus obligaciones o estuviera demandando o denunciado por contravenciones a la Ley o a este Reglamento, en cuyo caso será suficiente una certificación del Administrador para que la asamblea le impida su concurrencia y voto.

Artículo 26.- Para instalarse la Asamblea se requerirá la concurrencia de copropietarios que representen más del 50% de los votos. Si no hubiera dicho quórum se reunirá la asamblea una hora después con los copropietarios presentes, siempre y cuando el particular conste en la convocatoria.

Artículo 27.- Las resoluciones de la Asamblea se tomarán POR LA MITAD MAS UNO DE LOS VOTOS DEPOSITADOS, excepto los casos expresamente establecidos y los siguientes en que se requerirá una mayoría especial o la unanimidad de los Copropietarios, a saber:

- a) Para el acuerdo que establezca gravámenes extraordinarios o que tengan por objeto la construcción de mejoras voluntarias o que implique una sensible alteración en el goce de los bienes comunes, se necesitará la unanimidad de los copropietarios asistentes a la respectiva reunión.
- b) La reforma a este Reglamento Interno se hará con la aprobación de las dos terceras partes de votos de copropiedad.



- c) La construcción de toda obra, o que produzca aumentos en sentido lateral, se podrá autorizar con el voto unánime de todos los copropietarios del Conjunto y previo el respectivo permiso municipal, sin perjudicar las fachadas frontal o posterior.
- d) La inversión o destino que se dará a las indemnizaciones provenientes de seguros en caso de destrucción parcial del Conjunto se hará por resolución unánime de todos los copropietarios del Conjunto; y cualquier otro caso establecido por la Ley o los Reglamentos.

En estos casos que se requiere la unanimidad de todos los copropietarios del Conjunto, podrán ser aprobados provisionalmente con los votos de los que concurren, pero se notificará inmediatamente con esta resolución a los que no hubieren asistido, los mismos que deberán expresar su opinión dentro de quince días subsiguientes a la notificación, y si fuera favorable o no manifestaren sus discrepancias dentro de ese plazo, se considerará aprobada por unanimidad dicha resolución y surtirá todos los efectos legales.

En caso de empate se volverá a votar tantas veces sea necesario.

Artículo 28. - Las resoluciones de la Asamblea obligarán a todos los copropietarios, aunque alguno de ellos no concorra a la reunión o voten en contra, salvo los casos en que se requiera unanimidad de todos los copropietarios del Conjunto, debiendo observarse lo prescrito en el artículo precedente.

Artículo 29. - Las actas de la ASAMBLEA serán redactadas y aprobadas en la misma reunión, a fin de que surtan efecto inmediatamente.

CAPITULO VI

DE LA ADMINISTRACIÓN Y REPRESENTACIÓN

Artículo 30. - El Presidente y el Secretario de la Asamblea, los vocales del Directorio y el Administrador deberán ser nombrados en la reunión que celebre la Asamblea ordinaria en el mes de _____, durarán un año en sus funciones, es esta sesión se presentará el presupuesto elaborado por el Administrador.

EL DIRECTORIO

Artículo 31. - El Directorio estará conformado por TRES miembros: el Presidente y Secretario de la Asamblea y por un vocal nombrado por ésta. Para ser miembro del Directorio se requiere ser copropietario del Conjunto, y tener más de 21 años de edad. Su período durará un año, pudiendo ser indefinidamente reelegido. Este cargo será desempeñado en forma GRATUITA. En caso de falta o impedimento temporal o definitivo será reemplazado por el que designe la Asamblea. Es el órgano consultivo del Administrador.

Artículo 32. - Sus atribuciones y deberes son:

- Convocar a las sesiones de la Asamblea de Copropietarios.
- En caso de falta o impedimento del Administrador, asumirá provisionalmente las funciones de éste uno de sus miembros nombrado entre ellos hasta que la asamblea nombre el reemplazo, y se encargará especialmente de la representación legal, judicial y extrajudicial del Conjunto "BARÚ OASIS", hasta que la asamblea resuelva lo conveniente, debiendo legitimar esta personería con el



- certificado en que se acredite la falta del Administrador, conferido por el Presidente del Directorio y de la Asamblea.
- c) Cumplir las demás funciones que establezcan las disposiciones legales, reglamentarias y la Asamblea.
 - d) Ejercer la fiscalización administrativa y contable de la Administración aprobando los cierres contables anuales, de la Administración antes de que éste presente el informe a la Asamblea.
 - e) Dar a conocer a las personas e instituciones que les incumbe el cambio del propietario y destino comercial originalmente atribuido a los inmuebles por el promotor.
 - f) Autorizar o ratificar, según el caso, los actos y contratos del Administrador cuando lo amerite su cuantía.
 - g) Ejercer todas las atribuciones que le delegue la Asamblea de Copropietarios y en orden de atender todas las necesidades urgentes relativas a las ordinarias de la Administración del Conjunto "BARÚ OASIS". Ejercer con delegación de la Asamblea los contactos, compra de bienes, materiales, equipos, etc., que fuera a celebrar el Administrador y que excediesen del 50% del Presupuesto Mensual cuando no estuvieren previsto al presupuesto anual y no fueren indispensables urgentemente para la seguridad y funcionamiento cabal de la copropiedad.
 - h) Autorizar la venta de los bienes muebles que se tengan en Copropiedad Horizontal y que por su estado no cumplan con la finalidad para lo cual fueron adquiridos o fuera menester su reposición.
 - i) Intervenir por los conflictos que ocurran entre los copropietarios y que no hayan sido solucionados con la intervención del Administrador, tratar de darle soluciones conforme a las normas de equidad y justicia.
 - j) Planificar y ordenar toda clase de campaña promocional y publicitaria dirigida a lograr mayor éxito de la copropiedad.
 - k) Planificar y ordenar la decoración especial de las áreas comunes del Conjunto, en ocasiones especiales.
 - l) Planificar y ordenar la decoración especial que se realizaren y determinar el horario de apertura, cierres e iluminación de las distintas dependencias del Conjunto y los días de servicio al público.
 - m) Delegar parte de sus atribuciones al Administrador para el cumplimiento de un cometido.
 - n) Imponer a los copropietarios o tenedores de los locales a cualquier título las sanciones previstas en este reglamento.
 - o) Todas las demás que le correspondieren de acuerdo a la naturaleza de sus funciones de conformidad con este reglamento lo que expidiere la asamblea.
 - p) Hacer cumplir el pago de las aportaciones en la oficina del Administrador.
 - q) Exigir el cumplimiento de las obligaciones derivadas de este Reglamento y de las disciplinas que tengan que ver con las disposiciones que se emitiera para la correcta administración, conservación y mantenimiento del Conjunto demandando cortésmente a quien le corresponda la adecuada atención a sus solicitudes.

DEL SECRETARIO

Artículo 33. - El secretario deberá reunir los mismos requisitos del Presidente de la Asamblea. Durará un año en sus funciones, no podrá ser indefinidamente o reelegido, y su actuación será gratuita. En caso de falta o impedimento, lo reemplazará un ad-Doc. que designe la Asamblea. Y en caso de falta o impedimento definitivo, se nombrará a otro copropietario para que determine el período.

Artículo 34. - Sus atribuciones y deberes son:

- a) Redactar las Actas y firmarlas en unión del Directorio y de los vocales, debiendo llevar en un libro foliado los originales de las mismas.
- b) Conferir copias de las actas al Administrador, tan pronto sea posible, para que pueda cumplir con las resoluciones de la Asamblea. También podrá conferir copias a los copropietarios cuando se lo solicitaren.



- c) Entregar el libro de actas y más documentos que tenga en su poder al nuevo funcionario a quien suceda en este cargo.
- d) Cumplir con las demás atribuciones inherentes a sus cargos y con las que establezcan las disposiciones legales, reglamentarias y la asamblea.



DEL ADMINISTRADOR

Artículo 35.- Sus atribuciones y deberes son:

- a) Ejercer la representación legal, judicial y extrajudicial de los copropietarios del Conjunto "BARÚ OASIS", en cuanto se refiere el régimen de la Propiedad Horizontal del mismo, y especialmente sobre el cobro de cuotas, intereses, multas, reclamos, demandas, actos y contratos determinados o autorizados por la ley y los reglamentos.
- b) Administrar los bienes comunes con el mayor cuidado y eficacia; arbitrar las medidas necesarias para su buena conservación hacer realizar las reparaciones que fueren menester; responderá hasta la culpa levisima.
- c) Cumplir y hacer cumplir la Ley, los reglamentos y las ordenanzas que se hubieren expedido o se expidieren en lo futuro sobre la propiedad horizontal; así como hacer cumplir las resoluciones de la Asamblea de copropietarios y del Directorio.
- d) Depositar los fondos del Conjunto en un banco que indique la asamblea.
- e) Recaudar por adelantado dentro de los cinco primeros días de cada mes y mantener bajo su responsabilidad personal y pecuniaria las cuotas ordinarias y extraordinarias de administración, conservación y reparación de los bienes comunes.
- f) Proponer al Directorio el nombramiento de los trabajadores que fueren necesarios; vigilar sus actividades e informar sobre ellas al Directorio.
- g) Cobrar por la vía ejecutiva, las expensas o cuotas a que se refieren los Arts. 17 y 18.
- h) Contratar el seguro que dispone el artículo 16 de la Ley de Propiedad Horizontal y cuidar de sus oportunas renovaciones. El seguro lo contratará a favor de "Copropietarios del Conjunto "BARÚ OASIS",
- i) Demandar ante el Juez la aplicación y cobro de las multas y más sanciones establecidas en la Ley en los Reglamentos. El producto de dichas multas ingresará a los fondos comunes a cargo del Administrador.
- j) Informar anualmente a la Asamblea sobre el ejercicio de sus funciones, debiendo además presentar el proyecto de presupuesto para el año próximo previa aprobación del Directorio.
- k) Conservar en orden los títulos del Conjunto, poderes, comprobantes de ingresos y egresos y todos los documentos que tengan relación con este Conjunto.
- l) Llevar libros de inventario, los demás libros de contabilidad y un libro en que estén registrados a todos los copropietarios del Conjunto, haciendo constar sus nombres, cuotas y fechas de adquisición de los inmuebles.
- m) Cumplir las otras funciones que le establezcan el Directorio de la Asamblea.

Artículo 36.- El Administrador podrá ser removido de su cargo por la mayoría de votos de los copropietarios asistentes a la asamblea, en caso de negligencia en el cumplimiento de sus funciones o por cualquier otra causa grave.

Artículo 37.- El Administrador deberá informar en la inmediata sesión de la asamblea, sobre los incumplimientos y las infracciones de los copropietarios.



CAPITULO VII
DISPOSICIONES GENERALES

Artículo 38.- Los casos relacionados con el régimen de este Conjunto y que no tuvieron un procedimiento determinado, se los tramitarán en juicio verbal sumario por el Administrador, ante uno de los Jueces provinciales con sede en Manta.

Artículo 39.- El régimen de la Propiedad Horizontal, para el Conjunto "BARÚ OASIS", está integrado por la Ley de Propiedad Horizontal, por el Reglamento de la Ley de Propiedad Horizontal, por el Reglamento de copropietarios del Conjunto "BARÚ OASIS", y por Ordenanzas de Propiedad Horizontal.

Artículo 40.- Los propietarios de los inmuebles, o sus arrendatarios y toda persona (empleados de los ocupantes, clientes, visitantes) que usen el Conjunto de cualquier manera, estarán sujetos al régimen de propiedad horizontal, y en especial a las disposiciones del presente reglamento.

Artículo 41.- Ningún copropietario podrá negarse al pago de gastos, multas, daños, perjuicio, etc., ni tampoco podrá renunciar la copropiedad total o parcial de los bienes comunes.

Artículo 42.- Para el caso en que se requiera la unanimidad de todos los copropietarios del Conjunto, también se tomarán en cuenta los votos de aquellos, aunque estén suspendidos del derecho de voz y voto.

Artículo 43.- Cuando un inmueble pertenezca a dos o más personas, éstas deberán nombrar un mandatario común en forma legal para que los representantes en todo lo relacionado con la administración, la propiedad, etc.

Artículo 44.- Los impuestos prediales, del Cuerpo de bomberos y las tasas por cada local o departamento serán pagados por sus respectivos propietarios, como si se tratase de predios aislados.

DE LOS FONDOS DEL CONJUNTO RESIDENCIAL

Artículo 45.- Para cubrir los gastos y servicios comunes como agua potable, iluminación general y demás gastos de administración, conservación y reparación de los bienes comunes la Asamblea de los Copropietarios determinará la formación de un fondo de Administración el mismo que será integrado por el valor que le corresponde a cada copropietario según el pliego de alicuotas. Este fondo de administración será fijado anualmente por la asamblea según el presupuesto aprobado.

Artículo 46.- La mora en el pago de las cuotas ordinarias o extraordinarias o de multa de indemnizaciones de que trate este reglamento causará interés de mora al máximo de la tasa activa del sector bancario privado. Esta multa por mora se la cobrará cinco días después de la fecha en que haya quedado exigible cada cuota e indemnización sin que al efecto necesite previo requerimiento o declaratoria de mora.

Artículo 47.- Para efecto de lo previsto en el artículo anterior las cuotas ordinarias causan el primero de cada mes y deben ser pagadas dentro de los cinco días hábiles, las cuotas extraordinarias se causan en el día que sean decretadas y serán pagadas hasta la fecha máxima indicada para ello en dicha resolución.

Artículo 48.- Cuando se cause algún perjuicio a los bienes del Conjunto por parte de un copropietario y la copropiedad tuviese que hacer gastos diversos a los ordinarios que sean los bienes comunes, sean causado en las zonas separadas o sea en pago de indemnizaciones a favor de una tercera persona, al copropietario responsables se cobrará estos gastos ocasionados más un recargo del 40%, salvo que la



asamblea por intermedio del Directorio opte por cobrar en su lugar una multa en dinero no superior a la cuantía.

Artículo 49.- Para efecto de aplicación de las sanciones y multas por incumplimiento e inobservancia de la Ley y reglamentos se dividen en:

1. Amonestación, que se realizará a través de los medios de comunicación interna del conjunto, y se les hará conocer públicamente en la asamblea.
2. Suspensión del derecho de voto en la Asamblea General.
3. Multa por mora en el pago de las expensas, de acuerdo a la tasa del interés bancario privado, correspondiente al mes que incurrió en la falta.
4. La mora sucesiva, reiterada sin justificación alguna puede causar multas adicionales de los intereses respectivos a juicios de la asamblea.

Artículo 50.- Para la imposición de sanciones y multas se observarán las siguientes reglas:

1. La sanción establecida en el numeral 1 del artículo anterior será impuesta por la asamblea.
2. La sanción establecida en el numeral 2 del artículo anterior será impuesta por la asamblea.
3. La sanción establecida en el numeral 3 no admitirá recurso alguno y será impuesta por el administrador; cuando exceda de los cinco meses de mora será pasado a órdenes de la asamblea o se llevara a los tribunales respectivos, pagando todos las costas o gastos que con lleve la recaudación del dinero.

CAPITULO VIII

EXTINCIÓN DEL RÉGIMEN DE PROPIEDAD HORIZONTAL

Artículo 51- El régimen de la propiedad horizontal, para el Conjunto "BARÚ OASIS", se podrá extinguir en los siguientes casos:

- a) Por destrucción total del Conjunto.
- b) Por destrucción parcial en una proporción que represente, por lo menos, las tres cuartas partes del valor del Conjunto.
- c) Por conversión en propiedad privada, cuando una persona natural o jurídica, a cualquier título traslativo de dominio, adquiera para si todos los inmuebles de este Conjunto

Artículo 52.- En los casos a) y b) del artículo precedente, la documentación oficial del Conjunto será destinado en la forma que resuelva por mayoría la asamblea de copropietarios, y en el caso c) del mismo artículo, dicha documentación será entregada al propietario único que adquiere el Conjunto Residencial Barú Oasis.

NOTARIA QUINTA DEL CANTÓN MANTA
Es compulsada de la copia certificada que me
fue presentada y devuelta al interesado
en..... 6 fojas útiles 26 SEP. 2023
Manta, a.....



Dr. Diego Chamorro Pepinosa
NOTARIO QUINTO DEL CANTÓN MANTA



RESOLUCIÓN EJECUTIVA MTA-2023-ALC-088

ALCALDÍA DEL GOBIERNO AUTÓNOMO DESCENTRALIZADO MUNICIPAL DEL
CANTÓN MANTA

CONSIDERANDO:

- Que, el numeral 26. del artículo 66 de la Constitución de la República del Ecuador (CRE), preceptúa que se reconoce y garantiza a las personas: "El derecho a la propiedad en todas sus formas, con función y responsabilidad social y ambiental. El derecho al acceso a la propiedad se hará efectivo con la adopción de políticas públicas, entre otras medidas."
- Que, el numeral 2. del artículo 225 de la Constitución de la República del Ecuador, preceptúa que el sector público comprende: "Las entidades que integran el régimen autónomo descentralizado."
- Que, el artículo 226 de la Constitución de la República del Ecuador, preceptúa el principio de legalidad y la obligatoriedad de sujeción al universo jurídico que regula la administración pública: "Las instituciones del Estado, sus organismos, dependencias, las servidoras o servidores públicos y las personas que actúen en virtud de una potestad estatal ejercerán solamente las competencias y facultades que les sean atribuidas en la Constitución y la ley. Tendrán el deber de coordinar acciones para el cumplimiento de sus fines y hacer efectivo el goce y ejercicio de los derechos reconocidos en la Constitución."
- Que, el artículo 227 de la Constitución de la República del Ecuador, preceptúa: "La administración pública constituye un servicio a la colectividad que se rige por los principios de eficacia, eficiencia, calidad, jerarquía, desconcentración, descentralización, coordinación, participación, planificación, transparencia y evaluación."
- Que, el numeral 2. del artículo 264 de la Constitución de la República del Ecuador, preceptúa que los gobiernos municipales tendrán las siguientes competencias exclusivas sin perjuicio de otras que determine la ley: "Ejercer el control sobre el uso y ocupación del suelo en el cantón."
- Que, el párrafo primero del artículo 426 de la Constitución de la República del Ecuador, preceptúa: "Todas las personas, autoridades e instituciones están sujetas a la Constitución."
- Que, el literal c) del artículo 54 del 'Código Orgánico de Organización Territorial, Autonomía, y Descentralización' (COOTAD), preceptúa que es una función del Gobierno Autónomo Descentralizado Municipal: "Establecer el régimen de uso del suelo y urbanístico, para lo cual determinará las condiciones de urbanización, parcelación, lotización, división o cualquier otra forma de fraccionamiento de conformidad con la planificación cantonal, asegurando porcentajes para zonas verdes y áreas comunales;"
- Que, el literal b) del artículo 55 del 'Código Orgánico de Organización Territorial, Autonomía, y Descentralización', preceptúa que los gobiernos autónomos descentralizados municipales tendrá la siguiente competencia exclusiva sin



perjuicio de otras que determine la ley: "Ejercer el control sobre el uso y ocupación del suelo en el cantón,".

Que, los literales b) y l) del artículo 60 del 'Código Orgánico de Organización Territorial, Autonomía, y Descentralización', preceptúa que le corresponde al alcalde o alcaldesa: "b) *Ejercer de manera exclusiva la facultad ejecutiva del gobierno autónomo descentralizado municipal; [...] i) Resolver administrativamente todos los asuntos correspondientes a su cargo; [...]*".

Que, el artículo 98 del Código Orgánico de Organización Territorial, Autonomía, y Descentralización', preceptúa: "Acto administrativo es la declaración unilateral de voluntad, efectuada en ejercicio de la función administrativa que produce efectos jurídicos individuales o generales, siempre que se agote con su cumplimiento y de forma directa. Se expedirá por cualquier medio documental, físico o digital y quedará constancia en el expediente administrativo."

Que, el artículo 1 de la Ley de Propiedad Horizontal (LPH), preceptúa: "Los diversos pisos de un edificio, los departamentos o locales en los que se divida cada piso, los departamentos o locales de las casas de un solo piso, así como las casas o villas de los conjuntos residenciales, cuando sean independientes y tengan salida a una vía u otro espacio público directamente o a un espacio condominial conectado y accesible desde un espacio público, podrán pertenecer a distintos propietarios. [...] El título de propiedad podrá considerar como piso, departamento o local los subsuelos y las buhardillas habitables, siempre que sean independientes de los demás pisos, departamentos o locales y por tanto tengan acceso directo desde un espacio público o un espacio condominial conectado y accesible desde un espacio público."

Que, el artículo 19 de la Ley de Propiedad Horizontal, preceptúa: "Corresponde a las municipalidades determinar los requisitos y aprobar los planos a que deben sujetarse las edificaciones a las cuales se refiere esta Ley. [...] Los notarios no podrán autorizar ninguna escritura pública sobre constitución o traspaso de la propiedad de un piso o departamento, ni los registradores de la propiedad inscribirán tales escrituras si no se inserta en ellas la copia auténtica de la correspondiente declaración municipal y del Reglamento de Copropiedad de que tratan los Arts. 11 y 12."

Que, el artículo 4 del Reglamento General de la Ley de Propiedad Horizontal (RGLPH), preceptúa: "Determinación del inmueble por su naturaleza y fines.- En la Declaratoria de Propiedad Horizontal, que será aprobada por la respectiva Municipalidad donde se encuentre el bien inmueble, se hará constar la naturaleza y el fin para el cual se construye el condominio estableciéndose, específicamente, si se trata de un conjunto de vivienda, de un centro comercial exclusivamente o de un conjunto mixto. Sobre la base de estas especificaciones se deberá elaborar el respectivo reglamento interno, según sea el caso."

Que, el Código Legal Municipal del Gobierno Autónomo Descentralizado Municipal del Cantón Manta (GADMC-Manta), preceptúa:

Artículo 772.- REQUISITOS. - Para la aprobación de la declaratoria en Régimen de Propiedad Horizontal deben presentarse a Dirección de Planificación Territorial los siguientes documentos originales:



- a. Solicitud dirigida al Alcalde o Alcaldesa por el o los propietarios o su procurador común;
- b. Informe de Aprobación de Planos;
- c. Seis copias del Estudio de Propiedad Horizontal donde conste la definición de medidas y linderos, áreas comunales, reglamento interno, planos actualizados y el cuadro de alícuotas, firmado por un profesional arquitecto o ingeniero civil;
- d. Certificado de gravámenes e hipotecas actualizado del Registrador de la Propiedad del Cantón Manta;
- e. Comprobante de pago del impuesto predial actualizado; y,
- f. En caso de modificatoria a la declaratoria de propiedad horizontal, así como además autorización notariada de todos los copropietarios y comprobante de pago de la tasa retributiva.

El cuadro de alícuotas contendrá única y específicamente las fracciones correspondientes del total de las áreas de uso privado, y susceptibles de individualizarse. A las áreas de uso comunal no se asignará alícuotas, debiendo constar de manera detallada la superficie y el destino.

Artículo 773.- RESULTADO DEL TRÁMITE.- La Dirección Municipal de Planificación Territorial o quien haga sus veces, en el término de quince días contados a partir de la fecha de su presentación, elaborará un informe técnico por escrito, el cual en caso de ser favorable se remitirá al Ejecutivo del GADMC-Manta, quien a su vez la derivará a Procuraduría Síndica, para que en el término de tres días pronuncie su informe y con el mismo el Alcalde o Alcaldesa remita la Resolución de Declaratoria en Régimen de Propiedad Horizontal del bien inmueble, la cual será notificada por la Secretaría General al o los interesados, así como a las direcciones Municipales de Procuraduría Síndica; Avalúos y Catastros; Financiero; y, Planeamiento Urbano, a fin de que se realice el trámite correspondiente para la legalización de documentos y se proceda con el pago de la tasa respectiva.

En caso que el informe técnico emitido por Dirección de Planificación Territorial no sea favorable y contenga observaciones, éste será puesto en conocimiento del o los interesados a través de la Secretaría General, para que se efectúen las debidas correcciones y se retome el trámite.

Si en el lapso de dos años el o los interesados que hayan obtenido una Declaratoria en Régimen de Propiedad Horizontal, no completaran el trámite respectivo para inscribirla en el Registro de la Propiedad del Cantón; la Declaratoria quedará sin efecto. Si hubiera el interés de mantener el Régimen de Propiedad Horizontal para el bien inmueble, el o los interesados deberán realizar el trámite nuevamente.

Que, mediante Resolución Ejecutiva MTA-2023-ALC-032 con fecha 13 de marzo de 2023, la máxima autoridad administrativa del GADMC-Manta resolvió delegar al Coordinador General de Infraestructura y Control Urbano las siguientes atribuciones normativas: "**II. EN EL ÁMBITO DE URBANISMO, ARQUITECTURA, USO Y OCUPACIÓN DEL SUELO:** [...] a. Mediante la suscripción de acto administrativo, aprobar, modificar o revocar lo siguiente: [...] i. Declaratorias de propiedad horizontal [...] ii. Urbanizaciones [...] iii. Reestructuración de lotes [...] b. Suscribir las actas de entrega recepción de obras, áreas verdes, comunitarias y vías de las urbanizaciones, de acuerdo a la normativa legal aplicable para el efecto."

Que, mediante Certificado de Solvencia 80492 con fecha 24 de mayo de 2023, expedido por el Registro de la Propiedad del cantón Manta, en relación al movimiento registral (4/4); se constata la constitución de una hipoteca abierta con prohibición voluntaria de enajenar y de gravar, por parte de los propietarios



–Diego Alberto Álvarez Naranjo, con cédula de ciudadanía 1706727847; y María Gabriela Jauregui Dávila, con cédula de ciudadanía 1710647460–, a favor de Banco Pichincha Compañía Anónima (C.A.) –Registro Único de Contribuyentes (RUC) 1790010937001–; con respecto al bien inmueble ubicado en el barrio Valle del Gavilán - Jesús de Nazaret de la parroquia Manta del cantón Manta, de acuerdo al acto jurídico celebrado con fecha 8 de diciembre de 2022 en la Notaría Pública Quinta del cantón Manta e inscrito con fecha 13 de diciembre de 2022, con clave catastral 1-19-08-110-000 y con un área total de 21.176,18 metros cuadrados (m²).

Que, mediante documento con fecha de recepción 31 de mayo de 2023, dirigido al abogado Agustín Aníbal Intriago Quijano en su calidad de Alcalde del Gobierno Autónomo Descentralizado Municipal del Cantón Manta (GADMC-Manta), e interpuesto por Diego Alberto Álvarez Naranjo –cédula de ciudadanía 1706727847–; se indica lo siguiente: "[...] *solicito la aprobación de la declaratoria en Régimen de Propiedad Horizontal del proyecto de casas "Urbanización Barú Oasis" que está ubicado en el Barrio Jesús de Nazaret - Valle del Gavilán, Cantón Manta, con clave catastral 1-19-08-110-000.*"

Que, mediante Informe MTA-DACP-INF-110720231437 con fecha 11 de julio de 2023, suscrito por la ingeniera Diana Elizabeth Saavedra Peñafiel –Directora de Avalúos, Catastro, Permisos Municipales, y Servicios Ciudadanos–, y en relación al petitorio referido en el numeral precedente; se concluyó lo consignado a continuación:

"Al haberse presentado a esta Municipalidad toda la documentación técnica, legal y los estudios para la Propiedad Horizontal del "CONJUNTO HABITACIONAL BARU OASIS", y por cumplir con lo previsto en El CODIGO LEGAL MUNICIPAL DEL CANTON MANTA-CODIFICACION 2023.- CAPITULO IV.- DEL URBANISMO Y ARQUITECTURA USO Y OCUPACION DEL SUELO EN EL CANTON MANTA (referencia: La Ordenanza de Urbanismo, Arquitectura, Uso y Ocupación del suelo en el Cantón manta-sancionada el 17 de enero del 2013). SECCION I GENERALIDADES. - PARAGRAFO VI DE LA DECLARATORIA DE PROPIEDAD HORIZONTAL. - Artículo 772.- Requisitos. El presente estudio puede ser incluido al Régimen de Propiedad Horizontal."

Que, mediante Informe Jurídico MTA-DPSI-INF-140720231625 con fecha 14 de julio de 2023, suscrito por el abogado César Alejandro Lazo Moreira en su calidad de Procurador Síndico Subrogante; se expidió el pronunciamiento al respecto en los términos detallados a continuación:

"De conformidad con el Informe MTA-DACP-INF-110720231437 con fecha 11 de julio de 2023; la ingeniera Diana Elizabeth Saavedra Peñafiel –Directora de Avalúos, Catastro, Permisos Municipales, y Servicios Ciudadanos– indica que al haberse presentado al GADMC-Manta toda la documentación técnica, la documentación jurídica, y los estudios para la aprobación del Régimen de Propiedad Horizontal del 'Conjunto Habitacional Barú Oasis'; y por haberse cumplido con lo previsto en Código Legal Municipal del GADMC-Manta –y en específico con los requisitos contemplados en el artículo 772–; es procedente la



Declaratoria de Propiedad Horizontal con respecto al 'Conjunto Habitacional Barú Oasis'.

Por lo que acogiendo el Informe de la Dirección de Avalúos, Catastros, Permisos Municipales, y Servicios Ciudadanos; se considera pertinente incorporar en el régimen de propiedad horizontal al 'Conjunto Habitacional Barú Oasis'; bien perteneciente a Diego Alberto Álvarez Naranjo –cédula de ciudadanía 1706727847– y a María Gabriela Jauregui Dávila –cédula de ciudadanía 1710647460–, y siendo que se constituye en un conjunto de viviendas cuyo inmueble se encuentra ubicado en el barrio Valle del Gavilán - Jesús de Nazaret de la parroquia Manta del cantón Manta, con los siguientes datos de acuerdo al Informe Técnico en mención: clave catastral 1-19-08-110-000; área total de terreno equivalente a 21.176,18 metros cuadrados (m²); área neta vendible construida de 15.411,5 metros cuadrados (m²); área común total equivalente a 10.682,28 metros cuadrados (m²); área total –construcción más patio– de 26.093,78 metros cuadrados (m²).

Ante lo expuesto le corresponde al Coordinador General de Infraestructura y Control Urbano, en su calidad de delegado de la máxima autoridad administrativa del GADMC-Manta, conforme a la Resolución Ejecutiva MTA-2023-AEG-032 con fecha 13 de marzo de 2023; dictar el correspondiente acto administrativo de acuerdo a lo preceptuado en el artículo 773 del Código Legal Municipal del GADMC-Manta.

Los criterios emanados de esta Procuraduría Síndica, se generan en relación a los hechos que se han puesto en conocimiento por parte del requirente, siendo que las conclusiones consignadas en el presente Informe Jurídico son aplicables en concatenación con la veracidad de lo expuesto.

En virtud de lo expuesto, y de conformidad a las atribuciones jurídicas conferidas al delegado de la máxima autoridad administrativa del GADMC-Manta

RESUELVE:

Artículo 1.- Aprobar la Declaratoria del Régimen de Propiedad Horizontal del 'Conjunto Habitacional Barú Oasis', perteneciente a Diego Alberto Álvarez Naranjo –cédula de ciudadanía 1706727847– y a María Gabriela Jauregui Dávila –cédula de ciudadanía 1710647460–, y siendo que se constituye en un conjunto de viviendas cuyo inmueble se encuentra ubicado en el barrio Valle del Gavilán - Jesús de Nazaret de la parroquia Manta del cantón Manta, con los siguientes datos de acuerdo al Informe Técnico en mención: clave catastral 1-19-08-110-000; área total de terreno equivalente a 21.176,18 metros cuadrados (m²); área neta vendible construida de 15.411,5 metros cuadrados (m²); área común total equivalente a 10.682,28 metros cuadrados (m²); área total –construcción más patio– de 26.093,78 metros cuadrados (m²).

Artículo 2.- Disponer que la presente Resolución Ejecutiva se notifique a través de la Secretaría Municipal a los interesados, así como a las siguientes Direcciones Municipales: Avalúos, Catastro, Permisos Municipales, y Servicios Ciudadanos; Gestión Financiera; y Procuraduría Síndica. Además, deberá notificarse al Registro de la Propiedad del cantón Manta, con la finalidad de que se efectúe la inscripción respectiva y para que este acto administrativo quede debidamente perfeccionado. También notifíquese esta Resolución con el objetivo de que se proceda con el pago de la tasa



correspondiente, en aras de que se cumpla con lo dispuesto en los Informes que han servido como habilitantes para que se dicte este acto administrativo.

ILIANA
JAZMIN
GUTIERREZ
TOROMORE
NO

Notifíquese y cúmplase.-

Expedida y firmada en la ciudad de Manta, a los dieciocho días del mes de julio del año dos mil veinte y tres.



Firmado digitalmente por:
EMILIO RONNIE
MACÍAS LOOR

Ingeniero Emilio Ronnie Macías Loor
**COORDINADOR GENERAL DE INFRAESTRUCTURA Y CONTROL URBANO
DELEGADO DEL ALCALDE DEL GOBIERNO AUTÓNOMO DESCENTRALIZADO
MUNICIPAL DE MANTA**

NOTARIA QUINTA DEL CANTON MANTA
Es compulsada de la copia certificada que me
fue presentada y devuelta al interesado
en.....03..... fojas útiles

Manta, a 26 SEP. 2023



Dr. Diego Chamorro Pepinosa
NOTARIO QUINTO DEL CANTON MANTA





V14							
Planta Baja m2	Área Construida	44,65	0,0029	61,35	30,95	75,60	1,30%
	Patio	93,95	0,0061	129,09	65,12	159,07	
Planta Alta m2	Área Construida	61,47	0,0040	84,46	42,61	104,08	1,30%
TOTAL V14		200,07	0,0130	274,91	138,68	338,75	

V15							
Planta Baja m2	Área Construida	44,65	0,0029	61,35	30,95	75,60	1,30%
	Patio	93,95	0,0061	129,09	65,12	159,07	
Planta Alta m2	Área Construida	61,47	0,0040	84,46	42,61	104,08	1,30%
TOTAL V15		200,07	0,0130	274,91	138,68	338,75	

V16							
Planta Baja m2	Área Construida	44,65	0,0029	61,35	30,95	75,60	1,30%
	Patio	93,95	0,0061	129,09	65,12	159,07	
Planta Alta m2	Área Construida	61,47	0,0040	84,46	42,61	104,08	1,30%
TOTAL V16		200,07	0,0130	274,91	138,68	338,75	

V17							
Planta Baja m2	Área Construida	44,65	0,0029	61,35	30,95	75,60	1,30%
	Patio	93,95	0,0061	129,09	65,12	159,07	
Planta Alta m2	Área Construida	61,47	0,0040	84,46	42,61	104,08	1,30%
TOTAL V17		200,07	0,0130	274,91	138,68	338,75	

V18							
Planta Baja m2	Área Construida	44,65	0,0029	61,35	30,95	75,60	1,32%
	Patio	97,56	0,0063	134,05	67,62	165,18	
Planta Alta m2	Área Construida	61,47	0,0040	84,46	42,61	104,08	1,32%
TOTAL V18		203,68	0,0132	279,87	141,18	344,86	

V19							
Planta Baja m2	Área Construida	44,65	0,0029	61,35	30,95	75,60	1,32%
	Patio	97,15	0,0063	133,49	67,34	164,49	
Planta Alta m2	Área Construida	61,47	0,0040	84,46	42,61	104,08	1,32%
TOTAL V19		203,27	0,0132	279,30	140,89	344,16	

V20							
Planta Baja m2	Área Construida	44,65	0,0029	61,35	30,95	75,60	1,30%
	Patio	93,95	0,0061	129,09	65,12	159,07	
Planta Alta m2	Área Construida	61,47	0,0040	84,46	42,61	104,08	1,30%
TOTAL V20		200,07	0,0130	274,91	138,68	338,75	

V21							
Planta Baja m2	Área Construida	44,65	0,0029	61,35	30,95	75,60	1,30%
	Patio	93,95	0,0061	129,09	65,12	159,07	
Planta Alta m2	Área Construida	61,47	0,0040	84,46	42,61	104,08	1,30%
TOTAL V21		200,07	0,0130	274,91	138,68	338,75	

V22							
Planta Baja m2	Área Construida	44,65	0,0029	61,35	30,95	75,60	1,38%
	Patio	106,27	0,0069	146,02	73,66	179,93	
Planta Alta m2	Área Construida	61,47	0,0040	84,46	42,61	104,08	1,38%
TOTAL V22		212,39	0,0138	291,83	147,22	359,61	

V23							
Planta Baja m2	Área Construida	44,65	0,0029	61,35	30,95	75,60	1,22%
	Patio	81,63	0,0053	112,16	56,58	138,21	
Planta Alta m2	Área Construida	61,47	0,0040	84,46	42,61	104,08	1,22%
TOTAL V23		187,75	0,0127	257,98	130,14	317,89	

V24							
Planta Baja m2	Área Construida	44,65	0,0029	61,35	30,95	75,60	1,22%
	Patio	81,63	0,0053	112,16	56,58	138,21	
Planta Alta m2	Área Construida	61,47	0,0040	84,46	42,61	104,08	1,22%
TOTAL V24		187,75	0,0122	257,98	130,14	317,89	

V25							
Planta Baja m2	Área Construida	44,65	0,0029	61,35	30,95	75,60	1,38%
	Patio	106,27	0,0069	146,02	73,66	179,93	
Planta Alta m2	Área Construida	61,47	0,0040	84,46	42,61	104,08	1,38%
TOTAL V25		212,39	0,0138	291,83	147,22	359,61	

V26							
Planta Baja m2	Área Construida	44,65	0,0029	61,35	30,95	75,60	1,40%
	Patio Frontal	93,95	0,0061	129,09	65,12	159,07	
Planta Alta m2	Área Construida	61,47	0,0040	84,46	42,61	104,08	1,40%
TOTAL V26		200,07	0,0130	274,91	138,68	338,75	

NOTARIA QUINTA DEL CANTÓN MANTA

Es compulsada de la copia certificada que me fue presentada y devuelta al Interesado en..... Hojas útiles

26 SEP. 2023

Manta, a.....



Dr. Diego Chamorro Pepinoso

N° 092023-101012

Manta, martes 26 septiembre 2023

CERTIFICADO OTORGADO PARA TRÁMITE DE
COMPRA VENTA

**LA DIRECCIÓN FINANCIERA DEL GOBIERNO AUTÓNOMO DESCENTRALIZADO
MUNICIPAL DEL CANTÓN MANTA**

A petición del ciudadano CERTIFICA QUE: Una vez revisado el catastro de predios urbanos en vigencia, se encuentra registrada una propiedad que consiste en SOLAR Y CONSTRUCCIÓN con clave catastral 1-19-08-110-014 perteneciente a ALVAREZ NARANJO DIEGO ALBERTO con C.C. 1706727847 Y JAUREGUI DAVILA MARIA GABRIELA con C.C. 1710647460 ubicada en CONJUNTO RESIDENCIAL BARU OASIS VIVIENDA 14 (PLANTA BAJA+PATIO+PLANTA ALTA) / BARRIO VALLE DEL GAVILAN - JESUS DE NAZARET BARRIO VALLE DEL GAVILAN-JESUS DE NAZARET PARROQUIA MANTA cuyo AVALÚO COMERCIAL PRESENTE asciende a la cantidad de \$94,795.88 NOVENTA Y CUATRO MIL SETECIENTOS NOVENTA Y CINCO DÓLARES 88/100. SE COBRA ALCABALAS POR LA CUANTIA DE \$95,000.00 NOVENTA Y CINCO MIL DÓLARES 00/100.



Tesorería Municipal
Dirección de Gestión Financiera

*Este documento tiene una validez de 3
meses a partir de la fecha emitida.*

Fecha de expiración: domingo 31 diciembre 2023

Código Seguro de Verificación (CSV)



1101906H5PYKGO

Puede verificar la validez de este documento ingresando al portal web <https://portalciudadano.manta.gob.ec> opción validar documentos digitales o leyendo el código QR



RUC: 1360000980001

Obligado a llevar Contabilidad: SI

**TITULO DE CREDITO #: T/2023/187591
DE ALCABALAS**

Fecha: 26/09/2023

Por: 1,045.00

Periodo: 01/01/2023 hasta 31/12/2023

Vence: 26/09/2023

Tipo de Transacción: COMPRAVENTA

Tradente-Vendedor: ALVAREZ NARANJO DIEGO ALBERTO

Identificación: 1706727847

Teléfono: S/N

Correo:

Adquiriente-Comprador: ESPINOSA GANGOTENA MATEO

Identificación: 1706583513

Teléfono: 0995889852

Correo: mateoespinosa0@yahoo.es

Detalle:

VE-170546



PREDIO: Fecha adquisición: 12/08/2021

Clave Catastral Avaluo Área Dirección
1-19-08-110-014 94,795.88 274.90 CONJUNTORESIDENCIALBARUOASISVIVIENDA14PLANTABAJAPATIOPLANTAALTBARRIOVALLEDELGAVILANJESUSDENAZARET

Precio de Venta 95,000.00

TRIBUTOS A PAGAR

Año	Tributo	Monto	Descuento	Recargos	Sub Total
2023	DE ALCABALAS	950.00	190.00	0.00	760.00
2023	APORTE A LA JUNTA DE BENEFICENCIA	285.00	0.00	0.00	285.00
Total=>		1,235.00	190.00	0.00	1,045.00

Saldo a Pagar EXENCIONES

Rubro	Descripción	Exención	Concepto	Valor
DE ALCABALAS	Descuento Tiempo Transcurrido			190.00
Total=>				190.00

RUC: 1360000980001

Obligado a llevar Contabilidad: SI

TITULO DE CREDITO #: T/2023/187592
A LA UTILIDAD POR LA VENTA DE PREDIOS URBANOS Y PLUSVALIA

Fecha: 26/09/2023

Por: 41.24

Periodo: 01/01/2023 hasta 31/12/2023

Vence: 26/09/2023

Contribuyente: ALVAREZ NARANJO DIEGO ALBERTO

Tipo Contribuyente: |

Identificación: CI 1706727847

Teléfono: S/N

Correo:

Dirección: S/N y NULL

Detalle:

Base Imponible: 71096.49

VE-370546



Tipo de Transacción: COMPRAVENTA

Tradente-Vendedor: ALVAREZ NARANJO DIEGO ALBERTO

Identificación: 1706727847

Teléfono: S/N

Correo:

Adquiriente-Comprador: ESPINOSA GANGOTENA MATEO

Identificación: 1706583513

Teléfono: 0995889852

Correo: mateoespinosa0@yahoo.es

Detalle:

PREDIO: Fecha adquisición: 12/08/2021

Clave Catastral	Avaluo	Área	Dirección
1-19-08-110-014	94,795.88	274.90	CONJUNTORESIDENCIALBARUOASISVIVIENDA14PLANTABAJAPATIOPLANTAALTABARRIOVALLEDELGAVILANJESUSDENAZARET

Precio de Venta

95.000.00

TRIBUTOS A PAGAR

Año	Tributo	Monto	Descuento	Recargos	Sub Total
2023	A LA UTILIDAD POR LA VENTA DE PREDIOS URBANOS Y PLUSVALIA	41.24	0.00	0.00	41.24
Total=>		41.24	0.00	0.00	41.24

Saldo a Pagar

DETALLE	
PRECIO DE VENTA	95,000.00
PRECIO DE ADQUISICIÓN	23,903.51
DIFERENCIA BRUTA	71,096.49
MEJORAS	65,106.68
UTILIDAD BRUTA	5,989.81
AÑOS TRANSCURRIDOS	623.94
DESVALORIZACIÓN DE LA MONEDA	0.00
BASE IMPONIBLE	5,365.87
IMP. CAUSADO	40.24
COSTO ADMINISTRATIVO	1.00
TOTAL A PAGAR	41.24

**DIRECCIÓN DE AVALÚOS, CATASTRO Y PERMISOS MUNICIPALES
CERTIFICADO DE AVALÚO**

N° 092023-100020

N° ELECTRÓNICO : 228808

Fecha: 2023-09-10

El suscrito Director de Avalúos, Catastros y Permisos Municipales Certifica: Que revisando el Catastro de Predios en vigencia, en el archivo existente se constató que:

DATOS DE LA CLAVE CATASTRAL

El predio de la clave: 1-19-08-110-014

Ubicado en: CONJUNTO RESIDENCIAL BARU OASIS VIVIENDA 14 (PLANTA BAJA+PATIO+PLANTA ALTA) / BARRIO VALLE DE GAVILAN - JESUS DE NAZARET

ÁREA TOTAL DEL PREDIO SEGÚN ESCRITURA

Área Neta: 200.07 m²
Área Comunal: 138.68 m²
Área Terreno: 274.9 m²



PROPIETARIOS

Documento	Propietario
1706727847	ALVAREZ NARANJO-DIEGO ALBERTO
1710647460	JAUREGUI DAVILA-MARIA GABRIELA

CUYO AVALÚO VIGENTE EN DÓLARES ES DE:

TERRENO: 29,689.20
CONSTRUCCIÓN: 65,106.68
AVALÚO TOTAL: 94,795.88

SON: NOVENTA Y CUATRO MIL SETECIENTOS NOVENTA Y CINCO DÓLARES 88/100

El presente documento se emite de acuerdo a la documentación requerida para el trámite y a inspección en el lugar que indica el solicitante; por lo cual salvamos error u omisión, eximiendo de responsabilidad al certificante, si se comprobare que se han presentado datos falsos o representaciones gráficas erróneas, en las solicitudes correspondientes.

"Este documento no constituye reconocimiento, fraccionamiento u otorgamiento de la titularidad del predio; solo expresa el valor de suelo actual de acuerdo a la Ordenanza de Aprobación del Plano del Valor del Suelo, sancionada el 23 de diciembre del año 2021, conforme a lo establecido en la Ley, que rige para el Bienio 2022 – 2023".



Dirección de Avalúos, Catastro y Permisos
Municipales

Este documento tiene una validez de 3 meses a partir de la fecha emitida

Fecha de expiración: domingo 31 diciembre 2023

Código Seguro de Verificación (CSV)



11009076EUMZF7

Puede verificar la validez de este documento ingresando al portal web <https://portalciudadano.manta.gob.ec>
opción validar documentos digitales o leyendo el código QR



Fecha de generación de documento: 2023-09-11 11:18:53

N° 092023-100066

Manta, lunes 11 septiembre 2023

**LA TESORERÍA DEL GOBIERNO AUTÓNOMO DESCENTRALIZADO MUNICIPAL
DEL CANTÓN MANTA**

A petición del ciudadano CERTIFICA QUE: Una vez revisado los archivos de Tesorería municipal y los sistemas informáticos municipales, no se ha encontrado ningún Título de Crédito pendiente de pago por concepto de impuestos, tasas y tributos municipales a cargo de **DIEGO ALBERTO ALVAREZ NARANJO** con cédula de ciudadanía No. **1706727847**.

Por lo consiguiente se establece que **NO ES DEUDOR** de la Municipalidad del Cantón Manta.



Tesorería Municipal
Dirección de Gestión Financiera

Este documento tiene una validez de 1 mes a partir de la fecha emitida.

Fecha de expiración: miércoles 11 octubre 2023

Código Seguro de Verificación (CSV)



1100954TFSTYGP

Puede verificar la validez de este documento ingresando al portal web <https://portalciudadano.manta.gob.ec> opción validar documentos digitales o leyendo el código QR



N° IPRUS-02097-08092023

Manta, 08 de Septiembre del 2023

INFORME PREDIAL DE REGULACIÓN URBANA Y USO DE SUELO

DATOS DEL PROPIETARIO

CÉDULA / RUC	NOMBRES/RAZÓN SOCIAL	PORCENTAJE
1706727847	ALVAREZ NARANJO-DIEGO ALBERTO	50 %
1710647460	JAUREGUI DAVILA-MARIA GABRIELA	50 %



DATOS DEL PREDIO

C. CATASTRAL 1-19-08-110-014
PARROQUIA MANTA
BARRIO
DIRECCIÓN CONJUNTO RESIDENCIAL BARU OASIS VIVIENDA 14 (PLANTA BAJA+PATIO+PLANTA ALTA) / BARRIO VALLE DEL GAVILAN - JESUS DE NAZARET
ÁREA CATASTRAL 274.90 m²

ESQUEMA GRÁFICA DEL PREDIO

COORDENADAS GEOREFERENCIADAS

-80.761867
0.975933



ALCALDÍA


LINDEROS DEL PREDIO (DESCRIPCIÓN DEL PREDIO SEGÚN SOLVENCIA)

FICHA REGISTRAL 84059
ÁREA (REGISTRO PREDIAL) 0.00000000
LINDEROS REGISTRALES

“El presente documento es válido para la realización de trámites municipales. Es un documento únicamente informativo, no otorga derechos ni es un permiso de construcción o permiso de funcionamiento”.

Fecha de Vencimiento: 31 de Diciembre del 2023

Código Seguro de Verificación (CSV)



1267293R8BFSLH5

Puede verificar la validez de este documento ingresando al portal web <https://portalciudadano.manta.gob.ec> opción validar documentos digitales o leyendo el código QR

Fecha de generación de documento: 2023-09-11 11:21:31 de 12



FORMANDO PARTE DEL CONJUNTO HABITACIONAL "BARU OASIS" ubicado en el barrio del Gavilán - Jesús de Nazaret de la Parroquia y Cantón Manta. Se encuentra la Vivienda 14 Consta de planta baja, planta alta, patio, los mismos que presentan las siguientes características: Vivienda 14: Planta Baja. - Compuesta de: sala, comedor, desayunador, cocina, ½ baño, escalera de acceso a la planta alta, con las siguientes medidas y linderos: Por arriba: Lindera con planta alta de la misma vivienda. Por abajo: Lindera con terreno de la edificación. Por el Frente: partiendo del vértice de Lateral Izquierdo hacia el Lateral Derecho en 3.50 m y desde este punto hace giro al Frente en 1.32 m. y luego gira hacia el Lateral Derecho en 2.45 m. posteriormente gira hacia el Frente en 1.30 m, y culmina girando nuevamente hacia el Lateral Derecho en 0.30 m, linderando en todas sus extensiones con patio de la misma vivienda. Por Atrás: Lindera con patio de la misma vivienda en 6.25 m. Por el Lateral Derecho: Lindera con la avenida principal del conjunto en 9.12 m. Por el Lateral Izquierdo: Lindera con patio de la misma vivienda en 6.50 m. ÁREA: 44.65 m². Vivienda 14: Planta Alta. - Compuesta de: dormitorio máster con baño privado, dormitorio 1, dormitorio 2, baño general, estar familiar, con las siguientes medidas y linderos: Por arriba: Lindera con cubierta de la misma vivienda. Por abajo: Lindera con planta baja de la misma vivienda. Por el Frente: Partiendo desde el vértice Lateral Izquierdo hacia el Lateral Derecho en 0.30 m, desde este punto gira hacia Atrás en 0.20 m. luego gira hacia el Lateral Derecho en 1.20 m, posteriormente gira hacia el Frente en 0.60 m, luego gira hacia el Lateral Derecho en 2.55 m, desde este vértice gira hacia Atrás en 0.88 m y culmina girando nuevamente hacia el Lateral Derecho en 2.30 m, linderando con vacío hacia el patio de la misma vivienda. Por Atrás: Partiendo desde el vértice de Lateral Izquierdo hacia el Lateral Derecho en 1.55 m. desde este vértice gira hacia Atrás en 0.05 m. luego gira hacia el Lateral Derecho en 3.40 m continuando gira hacia el Frente 0.05 m, y luego gira hacia el Lateral Derecho en 1.30 m linderando con vacío hacia el patio de la misma vivienda. Por el Lateral Derecho: Lindera con el vacío de la avenida principal del conjunto en 9.32 m. Por el Lateral Izquierdo: Partiendo del vértice Atrás hacia el Frente en 7.70 m., desde Este vértice gira hacia el Lateral Izquierdo en 0.10 m., luego gira hacia el frente en 2.20 m., linderando con patio de la misma vivienda. ÁREA: 61.47 m² Vivienda 14: Patio. - conformado por lavandería con las siguientes medidas y linderos: Por arriba: Lindera con espacio aéreo, y volados de planta alta. Por abajo: Lindera con terreno de la edificación. Por el Frente: Lindera con calle C del conjunto en 9.00 m. Por Atrás: Lindera con patio de la vivienda 13 en 9.00 m. Por el Lateral Derecho: Lindera con avenida principal del conjunto en 3.88m, partiendo del vértice lateral derecho hacia el lateral izquierdo en 6,25m, hace giro al frente en 6.50m y luego gira hacia el lateral derecho en 3.50m, posteriormente hace giro al frente en 1.32m, luego gira hacia el lateral derecho en 2.45m, girando al frente en 1.30m, después hace giro nuevamente hacia el Lateral Derecho en 0.30m linderando con planta baja de la misma vivienda, desde este punto hacia al frente con avenida principal del conjunto en 2.40 m. Por el Lateral Izquierdo: Lindera con patio y planta baja de la vivienda 15 en 15.40m. ÁREA: 93.95 m² VIVIENDA 14 AREA VENDIBLE: 200,07 ALICUOTA PARCIAL: 0,0130 AREA DE TERRENO: 274,91m² AREA COMUN: 138,68m² AREA TOTAL: 338,75m² ALICUOTA: 1,30%

"El presente documento es válido para la realización de trámites municipales. Es un documento únicamente informativo, no otorga derechos ni es un permiso de construcción o permiso de funcionamiento".

Fecha de Vencimiento: 31 de Diciembre del 2023

Código Seguro de Verificación (CSV)



1267293R8BFS LH5

Puede verificar la validez de este documento ingresando al portal web <https://portalciudadano.manta.gob.ec> opción validar documentos digitales o leyendo el código QR


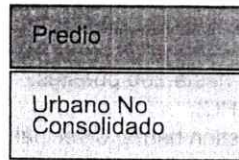
Fecha de generación de documento: 2023-09-11 11:21:32 de 12



REGULACIÓN DE USO DEL PREDIO

GRÁFICO

CLASIFICACIÓN Urbano
SUB CLASIFICACIÓN No Consolidado
TRATAMIENTO DESARROLLO
USO DE SUELO GENERAL Residencial
USOS DE SUELO ESPECÍFICO Residencial 2



OCUPACIÓN DEL LOTE

APROVECHAMIENTO P-HORIZONTAL
FORMA OCUPACIÓN: REGLAMENTO
LOTE MÍNIMO (m²): -
FRENTE MÍNIMO (m): -

EDIFICABILIDAD BÁSICA

NÚMERO DE PISOS -
ALTURA (m): -
COS (%): 60
CUS (%): -

EDIFICABILIDAD MÁXIMA

NÚMERO DE PISOS -
ALTURA (m): -
COS (%): -
CUS (%): -

RETIROS

FRONTAL -
POSTERIOR: -
LAT 1: -
LAT 2: 0
EB (ESPACIO ENTRE BLOQUES): -

“El presente documento es válido para la realización de trámites municipales. Es un documento únicamente informativo, no otorga derechos ni es un permiso de construcción o permiso de funcionamiento”.

Fecha de Vencimiento: 31 de Diciembre del 2023

Código Seguro de Verificación (CSV)



1267293R8BFS LH5

Puede verificar la validez de este documento ingresando al portal web <https://portalciudadano.manta.gob.ec> opción validar documentos digitales o leyendo el código QR

Fecha de generación de documento: 2023-09-11 11:21:33 de 12



COMPATIBILIDADES

PERMITIDAS

Equipamiento Barrial Educación Educación preescolar, escolar, media, educación especial, centros de capacitación, centros artesanales y ocupacionales.

Equipamiento Barrial Cultura Casas comunales, bibliotecas barriales.

Equipamiento Barrial Salud Puesto de salud, subcentros de salud, consultorios médicos y dentales.

Equipamiento Barrial Bienestar Social Asistencia social, guarderías, casas cuna, centros de desarrollo infantil (cuidado diario inicial) tipo A, centros Infantiles, centros de estimulación temprana, centros de formación juvenil y familiar.

Equipamiento Barrial Recreativo y Deportes Parques infantiles, escolar de barrio, plaza cívica y áreas verdes, canchas deportivas, gimnasios, piscinas.

Equipamiento Barrial Religioso Capillas, centros de culto religioso hasta 200 puestos.

Equipamiento Barrial Seguridad Unidad de Policía Comunitaria (UPC).

Equipamiento Barrial Administrativo Sede de administración y gestión barrial o vecinal.

Equipamiento Sectorial Educación Colegios secundarios, unidades educativas (niveles básicos y bachillerato), estudio a distancia, centros de investigación y experimentación, centros artesanales, institutos de idiomas, cursos y capacitación, centro de nivelación académica, centros de enseñanza para conductores de vehículos, agencia de modelos.

Equipamiento Sectorial Cultura Bibliotecas, museos de artes populares, galerías públicas de arte, salas de exposiciones; teatros, auditorios y cines hasta 150 puestos, archivos, biblioteca, museos.

Equipamiento Sectorial Salud Clínicas con un máximo de 15 camas de hospitalización, centros de salud tipo A-B-C, unidad de emergencia, hospital al día, consultorios médicos y dentales e 6 a 20 unidades de consulta. Centros de rehabilitación, clínicas veterinarias.

Equipamiento Sectorial Bienestar Social Centros de formación juvenil y familiar, aldeas educativas, asilos de ancianos, centros de reposo, orfanatos.

Equipamiento Sectorial Recreativo y Deportes Parque sectorial, centros deportivos públicos y privados, polideportivos, escuelas deportivas.

Equipamiento Sectorial Religioso Templos, iglesias hasta 500 puestos.

Equipamiento Sectorial Seguridad Estación de Bomberos, Unidad de Vigilancia Policial Comunitaria.

Equipamiento Sectorial Administrativo Agencias municipales, oficinas de agua potable, energía eléctrica, correos y teléfonos.

Equipamiento Sectorial Funerario Funerarias.

Equipamiento Sectorial Comercio Mercados minoristas y/o plataforma de víveres y productos agroecológicos.

Equipamiento Sectorial Transporte Estacionamiento de camionetas, buses urbanos, parqueaderos públicos, centros de revisión vehicular.

Equipamiento Sectorial Infraestructura Estaciones de bombeo, tanques de almacenamiento de agua, estaciones radioeléctricas, Centrales fijas y de base de servicios fijo y móvil terrestre de radiocomunicación, Subestaciones eléctricas, antenas centrales de transmisión y recepción de telecomunicaciones.

Comercio básico1 Tiendas de barrio, abarrotes, frigoríficos con venta de embutidos, carnicerías, fruterías, panaderías, pastelerías, confiterías, heladerías, farmacias, boticas, heladerías, pequeñas ferreterías, papelerías, venta de revistas y periódicos, micro mercados, delicatessen, floristería, fotocopiadoras, alquiler de videos, bazares y similares.

Comercio básico2 Quioscos, cafeterías, restaurantes con venta restringida de bebidas alcohólicas

Comercio Especializado almacenes de artículos de hogar en general, deportivos y de oficinas; ferreterías medianas; Alfombras, telas y cortinas; antigüedades y regalos; artículos de decoración; artículos de cristalería, porcelana y cerámica; equipos de iluminación y sonido; venta de bicicletas y motocicletas; distribuidora de flores y artículos de jardinería; galerías de arte; artículos de dibujo y fotografía; instrumentos musicales, discos (audio y video); joyerías, relojerías, ópticas, jugueterías, venta de mascotas, electrodomésticos, librerías, licorerías (venta de botella cerrada),mueblerías y accesorios de baño, venta de ropa, almacén de zapatos; repuestos y accesorios para el automóvil (sin taller), venta de llantas, venta de pinturas, vidrierías y espejos, internet, cabinas telefónicas, café net y similares, comidas rápidas, centros de cosmetología y masajes terapéuticos, baños turcos y sauna, centros de reacondicionamiento físico y servicios vinculados con la salud y la belleza (SPA). Venta, alimentos y accesorios para mascotas.

Artesanías Artesanías

Servicios Básicos Servicio de limpieza y mantenimiento, lavado de alfombras y tapices, teñido de prendas, sastrerías, peluquerías, salones de belleza, reparación de calzado.

Oficinas Administrativas Oficinas privadas y públicas individuales hasta 120,00 m2.

Alojamiento Doméstico Casa de huéspedes, posadas, residencias estudiantiles con menos de 6 habitaciones.

“El presente documento es válido para la realización de trámites municipales. Es un documento únicamente informativo, no otorga derechos ni es un permiso de construcción o permiso de funcionamiento”.

Fecha de Vencimiento: 31 de Diciembre del 2023

Código Seguro de Verificación (CSV)



1267293R8BFS LH5

Puede verificar la validez de este documento ingresando al portal web <https://portalciudadano.manta.gob.ec> opción validar documentos digitales o leyendo el código QR

Fecha de generación de documento: 2023-09-11 11:21:34 de 12



Servicios Especializados A Sucursales bancarias, cajas de ahorro, cooperativas, financieras. Agencias de viajes, servicio de papelería e impresión, laboratorios médicos y dentales, consultorios médicos y dentales hasta 5 unidades, renta de vehículos y alquiler de artículos en general, reparación de electrodomésticos, reparación de relojes, reparación de joyas, talleres fotográficos. Salas de danza y baile académico. Consignación de gaseosas. Entrega de correspondencia y paquetes.

Alojamiento medio residenciales, hostales, hosterías y apart-hoteles, pensiones, mesones, servicios de hotel-albergue mayor a 6 hasta 30 habitaciones.

Centros de Juego Juegos de salón, electrónicos y mecánicos sin apuesta o premios en dinero, salas de billar sin venta de licor, ping pong, bingos, salas de bolos.

RESTRINGIDOS

Industrial de Bajo Impacto Actividades que generan mínimos impactos y riesgo ambiental (ruidos menores a 60 dB y mínimos movimientos de personas o vehículos) Talleres artesanales, taller de costura o ropa en general, bordados, alfombras y tapetes, calzado y artículos de cuero en pequeña escala. Cerámica en pequeña escala, ebanistería, talleres de orfebrería y joyería. Imprentas artesanales, encuadernación, adhesivos (excepto la manufactura de los componentes básicos). Productos de cera, artículos deportivos (pelotas, guantes, raquetas), Instrumentos de precisión (ópticos, relojes), instrumentos musicales. Carpinterías, tapicerías y reparación de muebles. Cerrajería, ensamblaje de productos (gabinetes, puertas, mallas, entre otros). Armado de máquinas de escribir, calculadoras, fabricación de bicicletas, coches de niños o similares, paraguas, persianas, toldos. Empacadoras de jabón o detergente, industria panificadora, fideos y afines. Talleres fotográficos, mecánicas automotrices livianas, confecciones y manufacturas (confites, mermeladas, salsas, pasteles u similares) Molinos artesanales.

Equipamiento Zonal Educación Centro de investigación y experimentación a nivel medio y superior, escuelas taller para aprendizaje y capacitación. Institutos de Educación Especial, centros de capacitación laboral, institutos técnicos, centros artesanales y ocupacionales, sedes universitarias; centros tecnológicos e institutos de educación superior.

Equipamiento Zonal Educación Centros de interpretación de la naturaleza: Museo ecológico, Jardín Botánico, miradores, observatorios, puntos de información.

Equipamiento Zonal Cultura Centros culturales, museos, centros de documentación, bibliotecas y galerías de arte. Centros de promoción popular, teatros, auditorios y cines desde 150 hasta 300 puestos. Sedes de asociaciones y gremios profesionales.

Equipamiento Zonal Salud Clínicas; hospitales de urgencias, generales y especializados entre 15 y 25 camas de hospitalización; consultorios mayores a 20 unidades de consulta.

Equipamiento Zonal Bienestar Social Centros geriátricos, orfanatos, albergues de asistencia social de más de 50 camas.

Equipamiento Zonal Recreacional Abierto Parque zonal, centros públicos y privados, karting.

Equipamiento Zonal Recreacional Cerrado Estadios, polideportivos y coliseos hasta 2500 personas. Galleras.

Equipamiento Zonal Administrativo Sedes de gremios, federaciones profesionales.

Equipamiento Zonal Infraestructura Plantas potabilizadoras y subestaciones eléctricas.

Equipamiento Zonal Funerario Cementerios parroquiales, servicios de cremación y/o velación y osarios.

Equipamiento Zonal Transporte Terminales locales, terminales de transferencia de transporte público, estación de transporte de carga.

Centros de Diversión2 Cafés-concierto, salones de banquetes y recepciones

Venta de Vehículos y Maquinaria Liviana Agencias y patios de vehículos (con taller en local cerrado), venta y renta de maquinaria liviana en general.

Almacenes y Bodegas Bodegas de productos (elaborados, empaquetados y envasados que no impliquen alto riesgo), distribuidora de insumos alimenticios y agropecuarios, bodegas comerciales de productos perecibles y no perecibles.

Centros de Comercio Comercios agrupados en general hasta 5000 m² de área útil. Mercados tradicionales y centros de comercio popular. Establecimiento de carga y encomiendas.

Servicios Especializados B Cambios de aceite, lavadoras de autos y lubricadoras, distribución al detal de gas menos de 250 cilindros de 15 kg., mecánicas livianas, mecánicas semi pesadas, mecánica general, electricidad automotriz, vidriería automotriz, mecánica de motos, pintura automotriz, chapistería, mecánica eléctrica, vulcanizadoras, fibra de vidrio, refrigeración, mecánica de bicicletas, mecánica de precisión y patio de venta de vehículos livianos.

Alojamiento hoteles, complejos hoteleros con o sin centros comerciales y de servicios, aparthotel de más de 30 habitaciones.

“El presente documento es válido para la realización de trámites municipales. Es un documento únicamente informativo, no otorga derechos ni es un permiso de construcción o permiso de funcionamiento”.

Fecha de Vencimiento: 31 de Diciembre del 2023

Código Seguro de Verificación (CSV)



1267293R8BFS LH5

Puede verificar la validez de este documento ingresando al portal web <https://portalciudadano.manta.gob.ec> opción validar documentos digitales o leyendo el código QR

Fecha de generación de documento: 2023-09-11 11:21:35 de 12



PROHIBIDAS

Industrial de Mediano Impacto A Talleres artesanales y manufacturas que producen bajo impacto y riesgo ambiental (ruido mayor a los 60 dB, vibración y olores): Pequeña industria en general, mecánicas automotrices semipesados y pesadas, tintorerías, imprentas, establecimientos de distribución de pinturas, solventes y otras sustancias inflamables; bebidas gaseosas; industrias de procesos húmedos y que descarguen a la atmósfera contaminantes gaseosos y material particulado. Producción de conductores eléctricos y tuberías plásticas, artefactos eléctricos (bujías, lámparas, ventiladores, interruptores, focos), electrodomésticos y línea blanca. Molinos industriales de granos, procesamiento de cereales y alimentos infantiles. Hielo seco (dióxido de carbono) o natural.

Industrial de Mediano Impacto B plantas de procesamiento de alimentos, productos animales (vacuno, porcino, aviar y similares), naturales y refrigerados. Centrales frigoríficas. Producción y comercialización de productos lácteos. Procesamiento de frutas y legumbres. Fabricación y refinación de azúcar, chocolate y confitería, café molido, alimentos para animales. Fabricación de medias y colchones. Producción y comercialización de muebles, puertas, cajas, lápices, palillos y juguetes de madera y similares, aserraderos. Productos farmacéuticos, medicamentos, cosméticos y perfumes, veterinarios. Muebles y accesorios metálicos. Aire acondicionado. Productos de caucho: globos, guantes, suelas, calzado y juguetes. Artículos de cuero: ropa, zapatos, cinturones incluyendo tenerías proceso seco. Productos plásticos: vajillas, discos, botones. Telas y otros productos textiles sin tinturado. Fabricación de láminas asfálticas y otros revestimientos. Producción de cal y yeso. Cerámica, artículos de barro, losa y porcelana (vajillas, piezas de baño y cocina), baldosas y otros revestimientos. Losetas de recubrimiento, grafito o productos de grafito, tabiques, porcelanizados. Fabricación de vidrio y productos de vidrio y material refractario. Producción de sistemas de encofrados para construcción, puntales, andamios, bloqueras, tubos de cemento. Imprentas industriales (impresión, litografía y publicación de diarios, revistas, mapas, guías), editoriales e industrias conexas. Fabricación de papel, cartón y artículos (sobres, hojas, bolsas, cajas, envases, etc.). Producción de instrumentos y suministros de cirugía general y dental, aparatos ortopédicos y protésicos. Fabricación, almacenamiento de productos químicos no considerados en I3 e I4. Textiles sin tinturado. Fabricación de láminas asfálticas y otros revestimientos. Laboratorios de investigación, experimentación o de pruebas.

Industrial de Alto Impacto Industrias que producen mediano impacto y riesgo ambiental (peligrosas por la emisión de combustión, emisiones de procesos, emisiones de ruido, vibración o sólidos): Procesamiento de: ácidos, alcoholes, destilerías, estampados, pinturas, productos químicos inflamables y volátiles, vidrios, canteras. Fabricación o procesamiento de productos estructurales (varilla, vigas, rieles), maquinaria pesada eléctrica, agrícola y para construcción. Industria metalmeccánica (herramientas, herrajes y accesorios, clavos, navajas, utensilios de cocina, máquinas y equipos para la industria), fabricación de productos primarios de hierro y acero, productos metálicos (desde la fundición, aleación o reducción de metales hasta la fase de productos semi acabados, acabados con recubrimientos). Fabricación y montaje de vehículos motorizados, partes de automóviles y camiones. Industrias de aluminio, asfalto o productos asfálticos. Procesamiento de pétreos, hormigoneras. Fabricación de cemento. Fósforos. Destilación, mezcla, fabricación de bebidas alcohólicas y no alcohólicas. Producción y comercialización de fertilizantes, abonos, plaguicidas, desinfectantes. Fabricación de caucho natural o sintético (incluyendo llantas y tubos), fabricación de jabones, detergentes, linóleum, aserraderos, procesamiento de madera triplex, pulpas o aglomerados. Fabricación de películas fotográficas, pinturas, barnices, lacas, resinas sintéticas y materiales plásticos, procesamiento de productos de fibras artificiales, curtiembre (proceso húmedo), tinturas. Bodegas de chatarra. Tinturado de textiles y pieles. Producción y distribución de energía eléctrica (plantas termoeléctricas). Procesamiento de gelatinas. Industria tabacalera. Faenamiento de animales, planteles avícolas, enlatadoras y empacadoras de pescado, procesamiento de pescado, crustáceos y otros productos marinos, plantas frigoríficas. Procesamiento de aceites y grasas animales y vegetales. Ladrilleras.

Industrial de Alto Riesgo Industrias que producen alto impacto y riesgo ambiental (desarrollan actividades que implican impactos críticos al ambiente y alto riesgo de incendio, explosión o emanación de gases, por la naturaleza de los productos y sustancias utilizadas y por la cantidad almacenada de las mismas): Envasadoras de gas, derivados, tóxicos, procesos de fundición de minerales y similares, terminales de almacenamiento. Incineración de residuos. Obtención, almacenamiento, comercialización de productos químicos peligrosos determinados en el Texto Unificado de Legislación Ambiental Secundaria, Libro VI, Calidad ambiental, Anexo 7: Listados nacionales de productos químicos prohibidos, peligrosos y de uso severamente restringido que se utilicen en el Ecuador Fabricación de abonos y plaguicidas. Fábricas de ácido sulfúrico, ácido fosfórico, ácido nítrico, ácidos clorhídricos, pírcico, radioactivos. Manejo y almacenamiento de desechos radioactivos, Solventes (obtención y recuperación). Explosivos y accesorios (fabricación, almacenamiento, importación y comercialización cumpliendo las disposiciones de la materia). Gas licuado de petróleo (almacenamiento, envasado), petróleo productos de petróleo (almacenamiento, manejo y refinado), almacenamiento de productos limpios de petróleo. Asbestos. Fabricación y recuperación de baterías de automotores.

Equipamiento de Ciudad Educación Campus universitarios, centros tecnológicos e institutos de educación superior, centros de postgrado, investigación y experimentación, de más de 20 aulas.

“El presente documento es válido para la realización de trámites municipales. Es un documento únicamente informativo, no otorga derechos ni es un permiso de construcción o permiso de funcionamiento”.

Fecha de Vencimiento: 31 de Diciembre del 2023

Código Seguro de Verificación (CSV)



1267293R8BFS LH5

Puede verificar la validez de este documento ingresando al portal web <https://portalcudadano.manta.gob.ec> opción validar documentos digitales o leyendo el código QR

Fecha de generación de documento: 2023-09-11 11:21:36 de 12



Equipamiento de Ciudad Cultura Casas de cultura, museos, cinematecas y Hemerotecas; teatros, auditorios y salas de cine mayores a 300 puestos.

Equipamiento de Ciudad Salud Hospital de especialidades, hospital general más de 25 camas de hospitalización.

Equipamiento de Ciudad Bienestar Social Centros de Protección de menores, centros de rehabilitación y reposo, Centro de reinserción social (tratamiento para adicciones), casa de acogida institucional para grupos de atención prioritaria.

Equipamiento de Ciudad Recreacional Ecológico Parques especializados, viveros, jardines botánicos y zoológicos ambientales.

Equipamiento de Ciudad Recreacional abierto Parques de ciudad, metropolitano, jardín botánico, zoológicos, parque de fauna, flora silvestre y campos de golf.

Equipamiento de Ciudad Recreacional cerrado Estadios y polideportivos de más de 2.500 personas, complejo ferial.

Equipamiento de Ciudad Religioso Catedral o centro de culto religioso más de 500 puestos, conventos y monasterios.

Equipamiento de Ciudad Seguridad Cuartel de Policía.

Equipamiento de Ciudad Administrativo Sede Municipal, sedes principales de entidades públicas nacionales, provinciales, distritales, representaciones diplomáticas, consulados, organismos internacionales, Centro de Convenciones.

Equipamiento de Ciudad Funerario Cementerios, criptas y crematorios.

Equipamiento de Ciudad Transporte Terminales de buses interprovinciales de carga, puerto, aeropuerto.

Equipamiento de Ciudad Infraestructura Estaciones de energía eléctrica, plantas termoeléctricas, plantas de agua potable, plantas de tratamiento de aguas residuales, relleno sanitario, Sitios de clasificación y tratamiento de residuos.

Inmuebles Arquitectónicos Bienes inmuebles que mantienen valores históricos, culturales y simbólicos con características tipológicas, morfológicas y técnicoconstructivas de singular importancia y que se encuentran inventariados.

Centro Histórico Asentamiento humano vivo, núcleo urbano original, reconocible como representativo de la evolución del cantón. Representa un incuestionable valor cultural, económico y social, se caracteriza por contener bienes vinculados con la historia de la ciudad y es reconocido mediante ordenanza.

Sitio Arqueológico Lugares en los que existe evidencia de actividades sucedidas en el pasado prehistórico, histórico o socio cultural, en suelo urbano o rural; y cuya cohesión y valor son reconocidos desde el punto de vista arqueológico, paleontológico o arquitectónico. De acuerdo a ordenanza específica.

Protección Natural Área correspondiente al "Refugio de Vida Silvestre y Marino Costera Pacoche" y al SAPN en la que el uso y las actividades es reglamentado a través de su plan de manejo. De Acuerdo al Plan de Manejo

Conservación Área de tamaño variable, de gestión pública, privada o comunitaria, orientada a la conservación de la biodiversidad y las características actuales de bosques deciduos y vegetación herbácea y en las que se puede desarrollar actividades sustentables científicas, recreación ecológica y turística, de apoyo al desarrollo local; y, previos estudios de impacto ambiental fincas ecológicas.

Zonas de Amortiguamiento Área correspondiente a la zona adyacente al límite del Refugio de Vida Silvestre y Marino Costera Pacoche y del Refinería destinada a proteger los efectos negativos de las actividades externas y en la que se permite el ecoturismo, manejo y recuperación de flora y fauna, investigación, desarrollos agroforestales, concesiones de conservación y servicios ambientales.

Protección de ríos, quebradas y taludes urbanos Áreas de cauces de ríos, quebradas y taludes en el área urbana de alta importancia como aporte al mantenimiento de remanentes verdes, descontaminación, configuración de la red verde, y como barreras de protección y reducción de riesgos para la ciudad. Observarán un retiro mínimo de 15 metros en ambos costados a partir del borde exterior de las cuencas.

Protección playas del mar Área de la costa constituida por la zona intermareal que está alternativamente cubierta y descubierta por el flujo y reflujo o pleamar y bajamar, de las aguas del mar.

Agropecuario 1 Actividades agrícolas de escala familiar; cultivo de árboles frutales y hortalizas; crianza de animales para consumo familiar; cultivo de especies maderables; actividades acuícolas; pastizales; aprovechamiento forestal; actividades turísticas y agro-turísticas; viviendas aisladas para propietarios.

Agropecuario 2 Actividades agrícolas de libre exposición, huertos hortícolas y frutícolas; cultivo y extracción de especies maderables; Instalaciones de establos (cubiertos y abiertos) para ganados de cualquier tipo; pastizales; granjas de producción pecuaria: ganaderas (establos cubiertos y abiertos para especies mayores y menores); almacenamiento de abonos y de productos agropecuarios; actividades acuícolas; viviendas aisladas para propietarios y para el personal de mantenimiento y cuidado de la propiedad; actividades turísticas y agroturísticas y, otras instalaciones para apoyo a la actividad.

Agricultura Bajo Invernaderos Granjas de producción controlada: cultivos agrícolas bajo invernadero, florícolas, hortícola, frutícolas.

Agroindustrial Almacenamiento, procesamiento, transformación y comercialización de la materia prima agrícola y otros recursos naturales biológicos como apoyo a la actividad rural.

Forestal Viveros forestales, forestación y reforestación, fincas y granjas y agroforestales

"El presente documento es válido para la realización de trámites municipales. Es un documento únicamente informativo, no otorga derechos ni es un permiso de construcción o permiso de funcionamiento".

Fecha de Vencimiento: 31 de Diciembre del 2023

Código Seguro de Verificación (CSV)



1267293R8BFSLH5

Puede verificar la validez de este documento ingresando al portal web <https://portalciudadano.manta.gob.ec> opeñon validar documentos digitales o leyendo el código QR

Fecha de generación de documento: 2023-09-11 11:21:37 de 12



Producción Piscícola Captura o recolección de peces, crustáceos, moluscos y otros organismos a través de recursos pesqueros marinos, de agua dulce o salada; producción de cría de organismos acuáticos (peces, moluscos, crustáceos y plantas); pesca deportiva.

Minería Explotación de minas y canteras; actividades de servicios de apoyo para la explotación de minas y canteras; fabricación de asfalto

Comercio de menor escala Patio de comidas, bodegaje de artículos de reciclaje (vidrio, cartón, papel, plástico). Centros comerciales de hasta 1.000,00 m2 de área útil, almacenes por departamentos, comisariatos institucionales.

Comercio Temporal Ferias temporales, espectáculos teatrales, recreativos.

Centros de Diversión Bares, billares con venta de licor, cantinas, video bar, karaoke, pool-bar, discotecas, peñas, salas de proyección para adultos

Comercio y Servicios de Mayor Impacto Distribuidora de llantas y servicios, talleres mecánicos pesados, comercialización de materiales y acabados de la construcción, centros de lavado en seco, centro ferretero, mudanzas, casas de empeño. Distribuidoras de gas de hasta 500 cilindros de 15 kg.

Comercio Especial Gasolineras, Centros de Distribución de Combustibles, Estaciones de servicio y autoservicios.

Comercio restringido Moteles, casas de citas, lenocinios, prostíbulos, cabarets, espectáculos en vivo para adultos (striptease) y similares, centros de acopio de GLP.

Venta de Vehículos y Maquinaria Pesada Áreas de exposición y ventas maquinaria y vehículos y maquinaria pesada.

Talleres servicios y venta especializada Insumos para la industria, comercio mayorista. Distribuidora de gas de más de 500 cilindros de 15 kg.

Centros comerciales Comercios agrupados en general mayores a 5.000 m2 de área útil. Central de abastos.

Oficinas Administrativas Edificios de oficinas públicas, privadas y cooperativas.

Alojamiento menor Cabañas ecológicas, campamentos, refugios, hostales rústicos, menos de 6 habitaciones.



“El presente documento es válido para la realización de trámites municipales. Es un documento únicamente informativo, no otorga derechos ni es un permiso de construcción o permiso de funcionamiento”.

Fecha de Vencimiento: 31 de Diciembre del 2023

Código Seguro de Verificación (CSV)



1267293R8BFSLH5

Puede verificar la validez de este documento ingresando al portal web <https://portalciudadano.manta.gob.ec> opción validar documentos digitales o leyendo el código QR

Fecha de generación de documento: 2023-09-11 11:21:30 de 12



CONDICIONANTES GENERALES DE IMPLANTACIÓN**Implantación Industrial de Mediano Impacto**

- Obtención del Registro Ambiental, a través del SUIA, previo a su construcción y funcionamiento, –obtenido con base a la Declaración Ambiental–, emitido por la Dirección Municipal de Gestión Ambiental.
- Para industrias I2A, cuando son proyectos o actividades industriales nuevas a implantarse en el Cantón Manta, contarán con el Certificado Ambiental –obtenido con base a la Declaración Ambiental–, emitido por la Dirección Municipal de Gestión Ambiental.
- Para industrias I2B, cuando son proyectos o actividades industriales nuevas a implantarse en el Cantón Manta, contarán con la Licencia Ambiental, –obtenida en base al Estudio de Impacto Ambiental–, emitida por la Dirección Municipal de Gestión Ambiental, previo a su construcción y funcionamiento.

Condiciones de implantación del uso Patrimonio

- Toda intervención sobre bienes inmuebles patrimoniales requiere la autorización de la Unidad de Patrimonio de la Dirección de Cultura del GAD del Municipio de Manta en la que se especificará las características arquitectónicas y edilicias a observarse en la construcción y deberá contar con la respectiva licencia urbanística de edificación.
- Hasta que se cuente con la actualización del inventario de bienes inmuebles patrimoniales, se utilizará el existente.
- En los predios correspondientes al Centro Histórico, se prohíbe expresamente implantación de actividades de comercio restringido CC2; cambios de aceite, lavadoras de autos y lubricadoras, comercialización de materiales de construcción y materiales pétreos, distribuidoras y locales de comercialización de gas, mecánicas en general, electricidad, automotriz; vidriería automotriz, pintura automotriz, industrias de bajo, mediano y alto impacto, estaciones de servicio de combustible.

Condiciones de implantación del uso equipamiento

- Los equipamientos tendrán la misma asignación de aprovechamiento urbanístico establecida en la zonificación del polígono al que pertenece.
- Los equipamientos de tipología Ciudad EC contarán con asignaciones especiales de aprovechamiento otorgadas por la Dirección de Planificación, deberán regularizarse ambientalmente a través de la obtención de una licencia ambiental que será otorgada por la autoridad ambiental competente, mediante el SUIA; y, deberán contar con informe favorable de la Dirección de Movilidad sobre los impactos a la movilidad y sus medidas de mitigación.
- Las funerarias y deben ubicarse a una distancia de 150 metros de lindero más cercano a las instalaciones de salud que cuenten con áreas de hospitalización.
- Los hospitales, centros de salud, clínicas, laboratorios, centros de investigación de enfermedades para su implantación se regirán a la normativa vigente emitida por el Ministerio de Salud Pública y requerirán autorización emitida por la autoridad ambiental competente.
- En un radio no menor a 100 m, alrededor de los predios donde se encuentren implantadas instituciones de educación, salud con hospitalización y de servicios sociales, no se podrán ubicar bares, karaokes, discotecas, venta de licor, distribución de gas de uso doméstico o cualquier material inflamable
- En un radio no menor a 200 m de las instituciones de educación, salud y de servicios sociales, no se podrán implantar plantaciones agrícolas que usen agroquímicos tóxicos, talleres que produzcan ruido y contaminación, rellenos sanitarios, depósitos de basura y chatarra, estaciones de servicios, locales de almacenamiento y distribución de gasolina y cualquier material explosivo, torres de alta tensión y antenas de servicios telefónicos, La distancia establecida se medirá en línea recta, desde los linderos más próximos de los predios en los cuales se ubiquen los equipamientos señalados
- La implantación de actividades afines y complementarias a su funcionamiento que no interfieran en el funcionamiento de los establecimientos con usos de equipamientos barriales o zonales, que se ubiquen en el mismo lote dentro o fuera del equipamiento principal implantado, pueden ser permitidos previo el informe de la Dirección de Planificación.
- En todos los equipamientos es permitida la implantación de una unidad de vivienda para efectos de actividades de conserjería.

Condiciones de implantación de usos agropecuario

- Los proyectos o actividades de usos agropecuarios a implantarse en el cantón Manta, contarán con el Certificado Ambiental o Licencia Ambiental, obtenido en base a la Declaración Ambiental o Estudio de Impacto Ambiental respectivamente, emitido por la Dirección Municipal de Gestión Ambiental, previo a su construcción o funcionamiento.
- Las actividades agropecuarias y piscícolas que se encuentran funcionando en el Cantón Manta contarán con el Certificado Ambiental obtenido en base al cumplimiento de la guía de prácticas ambientales o la Auditoría Ambiental, emitida por la Dirección Municipal de Gestión Ambiental según corresponda.
- Las actividades de cultivo y producción bajo invernadero; agro industriales, bajo invernadero y forestales extensivas nuevas o existentes debe contar con la respectiva regularización ambiental emitida por la Autoridad Ambiental competente a través del SUIA que determinará el tipo de permiso ambiental que corresponda.
- Los cultivos bajo invernadero cumplirán con las siguientes características y condiciones: 1.- No podrán implantarse a menos de 500 metros del límite urbano cantonal, de los límites urbanos parroquiales, áreas residenciales, de asentamiento poblacional rural y elementos patrimoniales.;2.- Deberán mantener un retiro mínimo de 10 metros respecto de la vía, adicional al derecho de vía en áreas rurales y 10 metros respecto a los predios colindantes.; 3.- En las

“El presente documento es válido para la realización de trámites municipales. Es un documento únicamente informativo, no otorga derechos ni es un permiso de construcción o permiso de funcionamiento”.

Fecha de Vencimiento: 31 de Diciembre del 2023

Código Seguro de Verificación (CSV)



1267293R8BFS LH5

Puede verificar la validez de este documento ingresando al portal web <https://portalciudadano.manta.gob.ec> opción validar documentos digitales o leyendo el código QR

Fecha de generación de documento: 2023-09-11 11:21:39 de 12



instalaciones agroindustriales no se permitirá el adosamiento de las mismas.

Condiciones Generales de Implantación del Uso Industrial

- La disposición de desechos sólidos industriales, la prevención y control de la contaminación por emisión de gases, partículas y otros contaminantes atmosféricos; y, la prevención y control de la contaminación de las aguas de las industrias, se sujetarán y realizarán conforme a la Legislación Ambiental Local y a las disposiciones de la Dirección Municipal de Gestión Ambiente y demás organismos competentes en la materia conforme a la Ley.
- Las actividades que generen radioactividad o perturbación eléctrica cumplirán con las disposiciones especiales de los organismos públicos encargados de las áreas de energía y electrificación y de los demás organismos competentes en la materia conforme a la Ley.
- Todas las industrias contarán con instalaciones de acuerdo a las Normas de Arquitectura y Urbanismo y las normas vigentes sobre la materia.
- Las actividades que generen ruidos o vibraciones producidos por máquinas, equipos o herramientas industriales, se sujetarán a la Legislación Ambiental local vigente y las Normas de Arquitectura y Urbanismo, así como las disposiciones de la Dirección Municipal de Gestión Ambiental y demás organismos competentes en la materia, conforme a la Ley.
- No podrán ubicarse dentro del cono de aproximación del Aeropuerto, medidos en un radio de 1.000 metros desde la cabecera de la pista, ni dentro de las franjas de seguridad este-oeste de 400 metros de ancho, medidos desde el eje de la pista principal hasta la intersección con el cono de aproximación.
- Los establecimientos industriales que requieran almacenar combustibles, tanques de gas licuado de petróleo, materiales explosivos e inflamables, deberán sujetarse al Reglamento Ambiental para Operaciones Hidrocarbúricas del país, normas de Arquitectura y Urbanismo, Legislación Ambiental local vigente y a las disposiciones de la Dirección Municipal de Gestión Ambiental y demás organismos competentes en la materia, conforme a la Ley.

Condiciones Específicas de Implantación del Uso Comercial y de Servicios.

- No podrán ubicarse a menos de 200 metros de distancia de equipamientos de servicios sociales de educación y de salud de ciudad.
- En suelo urbano: Gasolinera área de terreno 1.500 m², frente 40 m; Estación de servicio área 2.000 m²; frente 50 m.
- No se autorizará la implantación de establecimientos con el mismo uso que cambien de razón social, de propietario o representante legal, o que tengan en alguna de las Comisarías Municipales expedientes administrativos no resueltos favorablemente para su funcionamiento.
- Las edificaciones para alojamiento se someterán a todo lo dispuesto para cada caso particular en la normativa del Ministerio de Turismo, Direcciones Municipales de Turismo y Medio Ambiente.
- Los centros comerciales CC5 requerirán del informe de impacto y medidas de mitigación a la movilidad de su entorno emitido por la Dirección de Movilidad y Transporte del GAD Municipal de Manta y cumplirán con retiros mayores a los previstos en la zonificación respectiva y condiciones específicas de ocupación, que serán determinadas por la Dirección Municipal de Planificación Territorial.
- Los centros comerciales y comercios agrupados en más de 1000 de área útil, no podrán ubicarse a menos de 200 m. de mercados tradicionales y centros de comercio popular; esta distancia se medirá en línea recta desde los linderos más próximos de los predios en los cuales se ubiquen.
- Las gasolineras y estaciones de servicio cumplirán con las siguientes distancias, que se medirán en línea recta, desde los linderos más próximos de los predios en los casos siguientes:
 - Distancia a otros Centros de Distribución del mismo segmento: 3.000 metros en zonas urbanas, 10.000 metros al borde de caminos primarios y secundarios (incluidas zonas rurales), para estos casos, las distancias señaladas se aplicarán únicamente en el mismo sentido de flujo vehicular.
 - Distancia a Refinerías, Plantas, Terminales de almacenamiento, terminales de abastecimiento, plantas de envasado y estaciones de bombeo de hidrocarburos, biocombustibles y sus mezclas, 1.000 metros.
 - Distancia a Oleoductos, poliductos, gasoductos y cualquier otra tubería que sirva como medio para transportar hidrocarburos, biocombustibles y sus mezclas, autorizados: 500 metros.
 - Distancia a Centros de acopio y depósitos de distribución, de gas licuado de petróleo (GLP): 500 metros.
- Una distancia mínima de 200 metros a edificios en construcción o Proyectos registrados y aprobados destinados a equipamientos educativos, hospitalarios, equipamientos consolidados de servicios sociales de nivel zonal y de ciudad, orfanatos, centros de reposo de ancianos, residencias de personas con capacidad reducida y centros de protección de menores;
- Una distancia de 150 metros a partir del inicio-término de la rampa de los intercambiadores de tráfico que se resuelven en 2 o más niveles y de túneles vehiculares: igual distancia del eje de cruce o empalme entre las vías urbanas arteriales y expresas;
- En vías expresas urbanas y en las zonas suburbanas mantendrá una distancia mínima de 100 metros hasta los PC (comienzo de curva) o PT (comienzo de tangente de las curvas horizontales y verticales);
- A 100 metros del borde interior de la acera o bordillo de los redondeles de tráfico;
- A 1000 del lindero de las cabeceras de las pistas de los aeropuertos dentro del cono de aproximación ni de las franjas de seguridad este y oeste de 400 m, de ancho medidos desde el eje de la pista principal hasta la intersección con el cono

"El presente documento es válido para la realización de trámites municipales. Es un documento únicamente informativo, no otorga derechos ni es un permiso de construcción o permiso de funcionamiento".

Fecha de Vencimiento: 31 de Diciembre del 2023

Código Seguro de Verificación (CSV)



1267293R8BFSLH5

Puede verificar la validez de este documento ingresando al portal web <https://portalciudadano.manta.gob.ec> opción validar documentos digitales o leyendo el código QR



Fecha de generación de documento: 2023-09-11 11:21:31 de 12

de aproximación, en las cabeceras Norte y Sur.

-En las áreas Patrimoniales se observarán las prohibiciones y restricciones establecidas en la Ordenanza de Áreas Patrimoniales;

-Se prohíbe la instalación de estaciones de servicio o gasolineras en las vías locales menores a 15 m. de ancho y en áreas donde se exploten aguas subterráneas, para lo cual requerirá certificación de la Empresa de Agua.

-La Empresa Pública de Aguas de Manta, deberá prohibir la instalación de estaciones de servicio o gasolineras en sectores donde certifiquen que existe la explotación de aguas subterráneas.

-Los establecimientos destinados al comercio, almacenamiento distribución de combustibles, gasolineras, depósitos de gas licuado de petróleo (GLP), materiales explosivos e inflamables, se sujetarán al Reglamento Ambiental para Operaciones Hidrocarburíferas del Ecuador, a las Normas de Arquitectura y Urbanismo, a la Legislación Ambiental local vigente y a las disposiciones de la Dirección Municipal de Gestión Ambiental y demás organismos competentes en la materia, conforme a la Ley.

-Las gasolineras y estaciones de servicio deberán implantarse en predios que tengan las siguientes dimensiones de superficie y frente mínimas:

-Los centros de diversión que correspondan a Comercio Zonal CZ1 y CZ2 observarán las siguientes condiciones:

-Podrán ubicarse a distancias menores a las establecidas los establecimientos correspondientes a Comercio Zonal CZD1 y CZD2 que formen parte o estén integrados a hoteles calificados por la Dirección Municipal de Turismo y que cuenten con la Licencia LUAF. La distancia establecida se medirá en línea recta, desde los linderos más próximos de los predios en los cuales se ubiquen el centro de diversión y alguno de los equipamientos detallados, respectivamente, y cumplirá con las Normas de Arquitectura y Urbanismo y las disposiciones establecidas en la Ordenanza Ambiental.

-En suelo rural: Gasolinera área de terreno 3500 m², frente mínimo 55 m; Estación de servicio área 4500 m², frente 55 m.

Implantación Industrial de Mediano Impacto:

-Cumplir con los lineamientos materia de prevención de riesgo contra incendios, prevenir y controlar todo tipo de contaminación producida por sus actividades, así como los riesgos inherentes por la entidad competente.

Implantación Industria de Bajo Impacto

-Obtención del Certificado ambiental a través del SUIA y Guía de Práctica Ambiental emitida por la Dirección Municipal de Gestión Ambiental, las normas de Arquitectura y Urbanismo y las expedidas para el efecto.

Condiciones Generales de Implantación del Uso Comercial y de Servicios

-Las actividades de comercios y servicios permitidos podrán utilizar hasta el 50% del COS PB en estos usos.

-La instalación y funcionamiento de actividades de comercio y servicios deberán contar con: la compatibilidad de usos establecida en el PUGS u otro instrumento de planificación; con la respectiva regularización ambiental emitida por la Autoridad Ambiental competente a través del SUIA que determinará el tipo de permiso ambiental que corresponda; y, cumplir con las Normas de Arquitectura y Urbanismo vigentes que les sean correspondientes.

-La prevención y control de la contaminación por aguas residuales por ruido o por emisión de gases, partículas y otros contaminantes atmosféricos en actividades de comercios y servicios, cumplirán con la Legislación Ambiental local vigente y las disposiciones de la Dirección Municipal de Gestión Ambiental y otros organismos competentes en la materia, conforme a la Ley.

-Los establecimientos comerciales o de servicios que requieran almacenar para consumo o de negocio los combustibles, tanques de gas licuado de petróleo, materiales explosivos e inflamables, se sujetarán al Reglamento Ambiental para Operaciones Hidrocarburíferas del Ecuador, a las Normas de Arquitectura y Urbanismo, a la Legislación Ambiental Local vigente y a las disposiciones de la Dirección Municipal de Gestión Ambiental y demás organismos competentes en la materia, conforme a la Ley. No podrán ubicarse dentro del cono de aproximación de los aeropuertos, medidos en un radio de 1000 metros desde la cabecera de la pista, ni dentro de las franjas de seguridad este-oeste de 400 metros de ancho, medidos desde el eje de la pista principal hasta la intersección con el cono de aproximación.

Implantación Industria de Bajo Impacto:

-Los proyectos o actividades industriales nuevas a implantarse en el Cantón Manta, contarán con el Registro Ambiental –obtenido con base a la Declaración Ambiental– emitido por la Dirección Municipal de Gestión Ambiente, previa a su construcción y funcionamiento.

Implantación Industria de Alto Impacto

-Establecer programas para la prevención de accidentes en la realización de tales actividades.

-Obtener el Certificado Ambiental por Auditorías Ambientales, emitido por la Dirección Municipal de Gestión Ambiental, para industrias que se encuentran funcionando y operando.

-Obtener Licencia Ambiental a través del SUIA. Estas industrias se localizarán exclusivamente en el área de uso industrial.

-Para proyectos o actividades industriales nuevas a implantarse en el Cantón Manta, contarán con la Licencia Ambiental obtenida con base al Estudio de Impacto Ambiental, emitida por la Dirección Municipal de Gestión Ambiental, previa a su construcción y funcionamiento.

-Contar con procedimientos de mantenimiento preventivo y de control de operaciones.

-Cumplir con los lineamientos en materia de riesgo de incendio de explosión señaladas en las Normas de Arquitectura y

“El presente documento es válido para la realización de trámites municipales. Es un documento únicamente informativo, no otorga derechos ni es un permiso de construcción o permiso de funcionamiento”.

Fecha de Vencimiento: 31 de Diciembre del 2023

Código Seguro de Verificación (CSV)



1267293R8BFS LH5

Puede verificar la validez de este documento ingresando al portal web <https://portalciudadano.manta.gob.ec> opción validar documentos digitales o leyendo el código QR

Fecha de generación de documento: 2023-09-11 11:21:31 de 12



Urbanismo, en el Reglamento de Prevención de Incendios del Cuerpo de Bomberos del Cantón y demás determinadas por el INEN. los sistemas contra incendios cuentan con normativa a nivel nacional



Dirección de Avalúos, Catastro y Permisos
Municipales



“El presente documento es válido para la realización de trámites municipales. Es un documento únicamente informativo, no otorga derechos ni es un permiso de construcción o permiso de funcionamiento”.

Fecha de Vencimiento: 31 de Diciembre del 2023

Código Seguro de Verificación (CSV)



1267293R8BFS LH5

Puede verificar la validez de este documento ingresando al portal web <https://portalcidudano.manta.gob.ec> opción validar documentos digitales o leyendo el código QR

Fecha de generación de documento: 2023-09-11 11:21:31 de 12



Ficha Registral-Bien Inmueble

84059

Certificado de Solvencia

Conforme a la Orden de Trabajo: WEB-23024975
Certifico hasta el día 2023-09-01:

INFORMACION REGISTRAL

Código Catastral/Identif.Predial: 11908110014

Fecha de Apertura: jueves, 31 agosto 2023

Información Municipal:

Dirección del Bien: VIVIENDA 14 DEL CONJUNTO HABITACIONAL "BARU OASIS"

Tipo de Predio: VIVIENDA

Parroquia: MANTA



LINDEROS REGISTRALES:

FORMANDO PARTE DEL CONJUNTO HABITACIONAL "BARU OASIS" ubicado en el barrio del Gavilán - Jesús de Nazaret de la Parroquia y Cantón Manta.

Se encuentra la Vivienda 14

Consta de planta baja, planta alta, patio, los mismos que presentan las siguientes características:

Vivienda 14: Planta Baja. - Compuesta de: sala, comedor, desayunador, cocina, ½ baño, escalera de acceso a la planta alta, con las siguientes medidas y linderos:

Por arriba: Lindera con planta alta de la misma vivienda.

Por abajo: Lindera con terreno de la edificación.

Por el Frente: partiendo del vértice de Lateral Izquierdo hacia el Lateral Derecho en 3.50 m y desde este punto hace giro al Frente en 1.32 m. y luego gira hacia el Lateral Derecho en 2.45 m. posteriormente gira hacia el Frente en 1.30 m, y culmina girando nuevamente hacia el Lateral Derecho en 0.30 m, linderando en todas sus extensiones con patio de la misma vivienda.

Por Atrás: Lindera con patio de la misma vivienda en 6.25 m.

Por el Lateral Derecho: Lindera con la avenida principal del conjunto en 9.12 m.

Por el Lateral Izquierdo: Lindera con patio de la misma vivienda en 6.50 m.

ÁREA: 44.65 m².

Vivienda 14: Planta Alta. - Compuesta de: dormitorio máster con baño privado, dormitorio 1, dormitorio 2, baño general, estar familiar, con las siguientes medidas y linderos:

Por arriba: Lindera con cubierta de la misma vivienda.

Por abajo: Lindera con planta baja de la misma vivienda.

Por el Frente: Partiendo desde el vértice Lateral Izquierdo hacia el Lateral Derecho en 0.30 m, desde este punto gira hacia Atrás en 0.20 m. luego gira hacia el Lateral Derecho en 1.20 m, posteriormente gira hacia el Frente en 0.60 m, luego gira hacia el Lateral Derecho en 2.55 m, desde este vértice gira hacia Atrás en 0.88 m y culmina girando nuevamente hacia el Lateral Derecho en 2.30 m, linderando con vacío hacia el patio de la misma vivienda.

Por Atrás: Partiendo desde el vértice de Lateral Izquierdo hacia el Lateral Derecho en 1.55 m. desde este vértice gira hacia Atrás en 0.05 m. luego gira hacia el Lateral Derecho en 3.40 m continuando gira hacia el Frente 0.05 m, y luego gira hacia el Lateral Derecho en 1.30 m linderando con vacío hacia el patio de la misma vivienda.

Por el Lateral Derecho: Lindera con el vacío de la avenida principal del conjunto en 9.32 m.

Por el Lateral Izquierdo: Partiendo del vértice Atrás hacia el Frente en 7.70 m., desde Este vértice gira hacia el Lateral Izquierdo en 0.10 m., luego gira hacia el frente en 2.20 m., linderando con patio de la misma vivienda.

ÁREA: 61.47 m2

Vivienda 14: Patio. - conformado por lavandería con las siguientes medidas y linderos:

Por arriba: Lindera con espacio aéreo, y volados de planta alta.

Por abajo: Lindera con terreno de la edificación.

Por el Frente: Lindera con calle C del conjunto en 9.00 m.

Por Atrás: Lindera con patio de la vivienda 13 en 9.00 m.

Por el Lateral Derecho: Lindera con avenida principal del conjunto en 3.88m, partiendo del vértice lateral derecho hacia el lateral izquierdo en 6,25m, hace giro al frente en 6.50m y luego gira hacia el lateral derecho en 3.50m, posteriormente hace giro al frente en 1.32m, luego gira hacia el lateral derecho en 2.45m, girando al frente en 1.30m, después hace giro nuevamente hacia el Lateral Derecho en 0.30m linderando con planta baja de la misma vivienda, desde este punto hacia al frente con avenida principal del conjunto en 2.40 m.

Por el Lateral Izquierdo: Lindera con patio y planta baja de la vivienda 15 en 15.40m.

ÁREA: 93.95 m2

VIVIENDA 14 AREA VENDIBLE: 200,07

ALICUOTA PARCIAL: 0,0130

AREA DE TERRENO: 274,91m2

AREA COMUN: 138,68m2

AREA TOTAL: 338,75m2

ALICUOTA: 1,30%

SOLVENCIA: EL PREDIO DESCRITO TIENE VIGENTE GRAVAMEN.

RESUMEN DE MOVIMIENTOS REGISTRALES:

Libro	Acto	Número y Fecha de Inscripción	Folio Inicial	Folio Final
COMPRA VENTA	COMPRAVENTA	1768 jueves, 12 agosto 2021	0	0
COMPRA VENTA	RECTIFICACION DE MEDIDAS Y LINDEROS Y COMPRAVENTA	1769 jueves, 12 agosto 2021	0	0
COMPRA VENTA	SUBDIVISION Y UNIFICACION	2187 domingo, 03 julio 2022	0	0
HIPOTECAS Y GRAVÁMENES	HIPOTECA ABIERTA Y PROHIBICION VOLUNTARIA DE ENAJENAR Y GRAVAR	1279 martes, 13 diciembre 2022	0	0
PROPIEDADES HORIZONTALES	PROPIEDAD HORIZONTAL	31 jueves, 31 agosto 2023	0	0
PLANOS	PLANOS	30 jueves, 31 agosto 2023	0	0

MOVIMIENTOS REGISTRALES:

Registro de : **COMPRA VENTA**

[1 / 6] COMPRAVENTA

Inscrito el: jueves, 12 agosto 2021

Nombre del Cantón: MANTA

Oficina donde se guarda el original: NOTARIA QUINTA

Número de Inscripción : 1768

Folio Inicial: 0

Número de Repertorio: 3775

Folio Final : 0

Cantón Notaría: MANTA

Fecha de Otorgamiento/Providencia: viernes, 06 agosto 2021

Fecha Resolución:

a.-Observaciones:

COMPRAVENTA: Compraventa de un inmueble consistente en una parte de lote de terreno ubicado el Barrio Jesús de Nazareth-Los Gavilanes de la Parroquia y Cantón Manta, con un área total de 1.000m2. con las siguientes medidas y linderos; Frente: 20,00m lindera con calle pública (14.00m de ancho); Atrás: 20,00m lindera con lote No. 7; Derecho: 50,00m lindera con calle pública (12.00m de ancho); Izquierdo: 50,00m lindera con propiedad de Juan Carlos Lopez Gamboa. con un área total de 1.000m2. La señora Rita Georgina López Gamboa se encuentra representada por su apoderado el señor Juan Carlos López Gamboa.

b.- Apellidos, Nombres y Domicilio de las Partes:

Calidad	Nombres y/o Razón Social	Estado Civil	Ciudad
COMPRADOR	JAUREGUI DAVILA MARIA GABRIELA	CASADO(A)	MANTA
COMPRADOR	ALVAREZ NARANJO DIEGO ALBERTO	CASADO(A)	MANTA
VENDEDOR	GAMBOA REYES MARIA RITA	VIUDO(A)	MANTA
VENDEDOR	LOPEZ GAMBOA RITA GEORGINA	DIVORCIADO(A)	MANTA
VENDEDOR	LOPEZ GAMBOA JUAN CARLOS	CASADO(A)	MANTA
VENDEDOR	LOPEZ GAMBOA FREDDY OSWALDO	DIVORCIADO(A)	MANTA



Registro de : **COMPRA VENTA**

[2 / 6] RECTIFICACION DE MEDIDAS Y LINDEROS Y COMPRAVENTA

Inscrito el: jueves, 12 agosto 2021

Número de Inscripción : 1769

Folio Inicial: 0

Nombre del Cantón: MANTA

Número de Repertorio: 3776

Folio Final : 0

Oficina donde se guarda el original: NOTARIA QUINTA DE MANTA

Cantón Notaría: MANTA

Fecha de Otorgamiento/Providencia: viernes, 06 agosto 2021

Fecha Resolución:

a.-Observaciones:

RECTIFICACION DE MEDIDAS Y LINDEROS Y COMPRAVENTA De acuerdo a Autorización 082-2021, de fecha 3 de agosto del 2021 de la Dirección de Avalúos Catastros y Permisos Municipales. MEDIDAS Y LINDEROS SEGUN LOS DATOS DE LA ESCRITURA Lote de terreno signado como lote SIETE, Ubicado en el Barrio Jesús de Nazareth de la parroquia y cantón Manta. Teniendo una superficie total de: Nueve mil ochocientos diecinueve metros cuadrados veinticuatro decímetros cuadrados. MEDIDAS Y LINDEROS RECTIFICADAS Lote de terreno signado como lote SIETE, Ubicado en el Barrio Jesús de Nazareth de la parroquia y cantón Manta. Circunscrito dentro de las siguientes medidas y linderos: FRENTE: 69,77m - lindera con calle pública. ATRAS: 70,75m - partiendo del vértice del costado derecho hacia el izquierdo + giro hacia atrás en 54,66m lindera con López Gamboa Juan Carlos + giro hacia el costado izquierdo en 20,00m lindera con José Gregorio Zambrano Rodríguez. DERECHO: 105,20m - lindera con Meza Vera Jaime Benito. IZQUIERDO: 157,38m - lindera con calle pública. AREA TOTAL: 9478,98m2. COMPRAVENTA.-Lote de terreno signado como lote SIETE, Ubicado en el Barrio Jesús de Nazareth de la parroquia y cantón Manta. AREA TOTAL: 9478,98m2.

b.- Apellidos, Nombres y Domicilio de las Partes:

Calidad	Nombres y/o Razón Social	Estado Civil	Ciudad
COMPRADOR	JAUREGUI DAVILA MARIA GABRIELA	CASADO(A)	MANTA
COMPRADOR	ALVAREZ NARANJO DIEGO ALBERTO	CASADO(A)	MANTA
VENDEDOR - RECTIFICANTE	LOPEZ GAMBOA FREDDY OSWALDO	DIVORCIADO(A)	MANTA

Registro de : **COMPRA VENTA**

[3 / 6] SUBDIVISION Y UNIFICACION

Inscrito el: domingo, 03 julio 2022

Número de Inscripción : 2187

Folio Inicial: 0

Nombre del Cantón: MANTA

Número de Repertorio: 4864

Folio Final : 0

Oficina donde se guarda el original: NOTARIA QUINTA

Cantón Notaría: MANTA

Fecha de Otorgamiento/Providencia: miércoles, 29 junio 2022

Fecha Resolución:

a.-Observaciones:

SUBDIVISION Con los antecedentes expuestos expresan los PROPIETARIOS, Los cónyuges ALVAREZ NARANJO DIEGO ALBERTO Y JÁUREGUI DÁVILA MARÍA GABRIELA, que subdividen para sí mismos una parte del bien inmueble ubicado en VALLE DEL GAVILAN-JESUS DE NAZARET de la parroquia MANTA, cantón Manta, con las siguientes medidas y linderos: FRENTE: 121.82m - Lindera con calle pública. ATRAS:

70.74 m - Partiendo del costado derecho hacia el izquierdo lindera con propiedad particular +giro hacia al frente en 13.58m + giro hacia el costado izquierdo en 30.64m lindera con propiedad de MEZA VERA JAIME BENITO. COSTADO DERECHO: 104.68 m - Lindera con propiedad particular. Costado izquierdo: 86.36m-lindera con Barú Pacífico. Área total: 10,697.20 M2. Clave catastral: 11908107000. UNIFICACION UNIFICACION DE TRES CUERPOS DE TERRENO; con los antecedentes expuestos y de conformidad a la Autorización No 00043-14062022 emitida por la Director de Avalúos, Catastros, Registros y Permisos Municipales del G.AD Municipal de Manta, del 14 de junio del 2021, la cual en su parte pertinente consta lo siguiente: La Dirección de Avalúos, Catastro y Permisos Municipales autoriza la UNIFICACIÓN de 3 lotes de terreno, ubicados en VALLE DEL GAVILAN-JESUS DE NAZARET DE LA PARROQUIA MANTA del cantón Manta. LOTE SIGNADOO COMO 1-19-08-75-000. Con un área de 9,478,98n2. FICHA REGISTRAL: 67114. LOTE SIGNADOO COMO 1-19-08-66-000 con un área de 1,000.00n2. FICHA REGISTRAL: 76144. LOTE SIGNADOO COMO 1-19-08-107-000 con un área de 10,697.20n2. FICHA REGISTRAL: 80491. Quedando los tres lotes de terrenos unificados de la siguiente manera: Bien inmueble ubicado en VALLE DEL GAVILAN-JESUS DE NAZARET de la parroquia MANTA, cantón Manta, con las siguientes medidas y linderos: FRENTE: 123.10 Partiendo desde el vértice del costado izquierdo hacia el derecho + 19.09m lindera con calle pública. ATRÁS: 69.77 Lindera con calle pública. COSTADO DERECHO: 204.32 Lindera con calle pública. COSTADO IZQUIERDO: 85.52-Partiendo desde el vértice frontal hacia atrás lindera con BARU PACIFICO + giro hacia la derecha en 30.64m + giro hacia atrás en 118.74m lindera con JAIME MEZA VERA Y SRA. AREA TOTAL: 21,176.18 M2.

b.- Apellidos, Nombres y Domicilio de las Partes:

Calidad	Nombres y/o Razón Social	Estado Civil	Ciudad
PROPIETARIO	JAUREGUI DAVILA MARIA GABRIELA	CASADO(A)	MANTA
PROPIETARIO	ALVAREZ NARANJO DIEGO ALBERTO	CASADO(A)	MANTA

Registro de : HIPOTECAS Y GRAVÁMENES

[4 / 6] HIPOTECA ABIERTA Y PROHIBICION VOLUNTARIA DE ENAJENAR Y GRAVAR

Inscrito el: martes, 13 diciembre 2022

Número de Inscripción : 1279

Folio Inicial: 0

Nombre del Cantón: MANTA

Número de Repertorio: 9411

Folio Final : 0

Oficina donde se guarda el original: NOTARIA QUINTA

Cantón Notaría: MANTA

Fecha de Otorgamiento/Providencia: jueves, 08 diciembre 2022

Fecha Resolución:

a.-Observaciones:

HIPOTECA ABIERTA Y PROHIBICION VOLUNTARIA DE ENAJENAR Y GRAVAR Bien inmueble ubicado en VALLE DEL GAVILAN-JESUS DE NAZARET de la parroquia MANTA, cantón Manta, con las siguientes medidas y linderos: AREA TOTAL: 21,176.18 M2.

b.- Apellidos, Nombres y Domicilio de las Partes:

Calidad	Nombres y/o Razón Social	Estado Civil	Ciudad
ACREEDOR HIPOTECARIO	BANCO PICHINCHA C.A		MANTA
DEUDOR HIPOTECARIO	JAUREGUI DAVILA MARIA GABRIELA	CASADO(A)	MANTA
DEUDOR HIPOTECARIO	ALVAREZ NARANJO DIEGO ALBERTO	CASADO(A)	MANTA

Registro de : PROPIEDADES HORIZONTALES

[5 / 6] PROPIEDAD HORIZONTAL

Inscrito el: jueves, 31 agosto 2023

Número de Inscripción : 31

Folio Inicial: 0

Nombre del Cantón: MANTA

Número de Repertorio: 5409

Folio Final : 0

Oficina donde se guarda el original: NOTARIA QUINTA

Cantón Notaría: MANTA

Fecha de Otorgamiento/Providencia: jueves, 03 agosto 2023

Fecha Resolución:

a.-Observaciones:

DECLARATORIA DE PROPIEDAD Horizontal Del CONJUNTO HABITACIONAL "BARU OASIS" , UBICADO EN EL BARRIO EL GAVILAN DE LA PARROQUIA Y CANTON MANTA. SE INSCRIBE CON HIPOTECA ABIERTA Y PROHIBICION VOLUNTARIA DE ENAJENAR.

b.- Apellidos, Nombres y Domicilio de las Partes:

Calidad	Nombres y/o Razón Social	Estado Civil	Ciudad
PROPIETARIO	JAUREGUI DAVILA MARIA GABRIELA	CASADO(A)	MANTA
PROPIETARIO	ALVAREZ NARANJO DIEGO ALBERTO	CASADO(A)	MANTA

Registro de : PLANOS

[6 / 6] PLANOS

Inscrito el: jueves, 31 agosto 2023

Nombre del Cantón: MANTA

Oficina donde se guarda el original: NOTARIA QUINTA

Cantón Notaría: MANTA

Fecha de Otorgamiento/Providencia: jueves, 03 agosto 2023

Fecha Resolución:

a.-Observaciones:

PLANOS DEL CONJUNTO HABITACIONAL "BARU OASIS" ubicado en el barrio del Gavilán - Jesús de Nazaret de la Parroquia y Cantón Manta. QUEDANDO LA HIPOTECA VIGENTE.

b.- Apellidos, Nombres y Domicilio de las Partes:

Calidad	Nombres y/o Razón Social	Estado Civil
PROPIETARIO	JAUREGUI DAVILA MARIA GABRIELA	CASADO(A)
PROPIETARIO	ALVAREZ NARANJO DIEGO ALBERTO	CASADO(A)



TOTAL DE MOVIMIENTOS CERTIFICADOS:

Libro:	Número de Inscripciones:
COMPRA VENTA	3
HIPOTECAS Y GRAVÁMENES	1
PLANOS	1
PROPIEDADES HORIZONTALES	1
Total Inscripciones >>	6

Los movimientos Registrales que constan en esta Ficha son los únicos que se refieren al predio que se certifican.

Cualquier enmendadura, alteración o modificación al texto de este certificado lo invalida.

Emitido el 2023-09-01

Elaborado por Servicio en línea

A petición de : DIEGO ALBERTO ALVAREZ NARANJO

Conforme a la Orden de Trabajo: WEB-23024975 certifico hasta el día 2023-09-01, la Ficha Registral Número: 84059.



Firmado electrónicamente por:
GEORGE BETHSABE MOREIRA MENDOZA

GEORGE BETHSABE MOREIRA MENDOZA
Registrador de la Propiedad

Válido por 59 días. Excepto que se diera un traspaso de dominio o se emitiera un gravamen

Código Seguro de Verificación (CVS)



2 1 1 5 8 6 5 Y P T L K W 7



DIRECCIÓN REGISTRO DE LA PROPIEDAD - MANTA

GEORGE BETHSABE MOREIRA MENDOZA, registrador de la propiedad del cantón Manta, a solicitud de: **ESPINOSA GANGOTENA MATEO**.

CERTIFICO:

Que revisado el archivo de la oficina a mi cargo **NO HAY CONSTANCIA** que a nombre de los Cónyuges Señores: **ESPINOSA GANGOTENA MATEO** portador(a) de cedula de ciudadanía No. **1706583513** , **PONCE ANDRADE MARIA JOSE** portador(a) de cedula de ciudadanía No. **1710757038** se encuentre inscrito bien inmueble dentro de esta jurisdicción cantonal.

Previa revision desde 1980 hasta la actualidad

viernes, 15 septiembre 2023



Firmado electrónicamente por:
**GEORGE BETHSABE
MOREIRA MENDOZA**

GEORGE BETHSABE MOREIRA MENDOZA
Registrador de la Propiedad

Válido por 59 días. Excepto que
se diera un traspaso de dominio o
se emitiera un gravamen

Código Seguro de Verificación (CVS)



9 1 1 7 9 4 9 9 X P V O R W





CUERPO DE BOMBEROS DE MANTA



*Escanear para validar

TÍTULO DE PAGO

N° 000470715

Contribuyente

ALVAREZ NARANJO DIEGO ALBERTO Y JAUREGUI DAVILA
MARIA GABRIELA

Identificación

17xxxxxxx7

Control

000004352

Nro. Título

470715

Certificado de Solvencia

Expedición

2023-09-14

Expiración

2023-10-14

Descripción

Año/Fecha

09-2023/10-2023

Mensual

Rubro

Certificado de Solvencia

Detalles

Deuda

\$3.00

Abono Ant.

\$0.00

Total

\$3.00

El Área de Tesorería **CERTIFICA**: Que el contribuyente no registra deudas pendientes con el Cuerpo de Bomberos de Manta

Cajero: Menendez Mero Ana Matilde

Pagado a la fecha de 2023-09-14 11:56:49 con forma(s) de pago: EFECTIVO
(Válido por 30 días)

Total a Pagar

\$3.00

Valor Pagado

\$3.00

Saldo

\$0.00



Firmado electrónicamente por:

**MARIA VERONICA
CUENCA VINCES**



BanEcuador B.P.
26/09/2023 09:29:07 a.m. OK
CONVENIO: 2950 BCE-GOBIERNO PROVINCIAL DE MANABI
CONCEPTO: 06 RECAUDACION VARIOS
CTA CONVENIO: 3-00117167-4 (3)-CTA CORRIENTE
REFERENCIA: 1500349614
SECUCENCIAL: 0
Concepto de Pago: 110206 DE ALCABALAS
OFICINA: 76 - MANTA (AG.) OP: emieles
INSTITUCION DEPOSITANTE: NOT 5 MANTA
FORMA DE RECAUDO: Efectivo

Efectivo:	1.00
Comision Efectivo:	0.51
IUA %:	0.06
TOTAL:	1.57

SUJETO A VERIFICACION



BanEcuador B.P.
RUC: 1768183520001

MANTA (AG.)
AV. 24 Y AV. FLAVIO REYES

DETALLE DE FACTURA ELECTRONICA
No. Fac: 056-502-000003040
Fecha: 26/09/2023 09:29:25 a.m.

No. Autorización:
2609202301176818352000120565020000030402023092919

Cliente : CONSUMIDOR FINAL
ID : 9999999999999999
Dir : AV. 24 Y AV. FLAVIO REYES

Descripcion	Total
Recaudo	0.51
SubTotal USD	0.51
IUA	0.06
TOTAL USD	0.57

**** GRACIAS POR SU VISITA ****
Sin Derecho a Credito Tributario



26 SEP 2023
CAJA 3
AGENCIA CANTON
MANTA

Se otorgó ante mí, en fe de ello confiero esta PRIMERA COPIA CERTIFICADA de la escritura pública de que otorga **CANCELACIÓN PARCIAL DE HIPOTECA ABIERTA Y LEVANTAMIENTO DE PROHIBICIÓN DE ENAJENAR** que otorga EL BANCO PICHINCHA C.A. a favor de **DIEGO ALBERTO ALVAREZ NARANJO Y MARI A GABRIELA JAUREGUI DAVILA; COMPRAVENTA** que otorga **DIEGO ALBERTO ALVAREZ NARANJO Y MARI A GABRIELA JAUREGUI DAVILA** a favor de **MATEO ESPINOSA GANGOTENA Y MARIA JOSÉ PONCE ANDRADE;** y, **CONSTITUCIÓN DE HIPOTECA ABIERTA Y PROHIBICION VOLUNTARIA DE ENAJENAR Y GRAVAR** que otorga **MATEO ESPINOSA GANGOTENA Y MARIA JOSÉ PONCE ANDRADE** a favor de **BANCO PICHINCHA C.A.;** firmada y sellada en Manta, al veintiséis (26) de septiembre del dos mil veintitrés (2023).


DR. DIEGO CHAMORRO PEPINOSA
NOTARIO QUINTO DEL CANTÓN MANTA

