MUNICIPIO DE MANTA
CATASTRO URBANO

FICHA CATASTRAL PARA INMUEBLES QUE NO ESTAN BAJO EL REGIMEN DE PROPIEDAD HORIZONTAL

consulplan
CONSULTORES DE PLANIFICACION C. LTDA.

IDENTIFICACION Y DATOS DE LOCALIZACION

ESTA BAJO REGIMEN DE PROPIEDAD HORIZONTAL: (X) NO ( ) SI

REFERENCIA AL SISTEMA CARTOGRAFICO

HOJA Nº I10-510

CLAVE CATASTRAL: (1)(2) X 1 (3) 0 1 (4) 0 8 (5) 0 9 (6) 0 0 0
LOCALIDAD — ZONA — SECTOR — MANZANA — LOTE — PROP. HORIZONTAL

DATOS GENERALES
(7) 1 ZONA SEGUN CALIDAD DEL SUELO
(8) 1 ZONA HOMOGENEA
(9) 6 ZONA SEGUN VALOR

DIRECCION: barrio LA ENSENADITA.
calle AVENIDA 11
Nº s/n

(10) AVENIDA 11
CODIFICAR LA DIRECCION (PRIMERO LA CALLE LUEGO EL NUMERO)

DATOS DEL LOTE

FRENTES (11) 1 NUMERO DE CALLES A LAS CUALES EL LOTE TIENE FRENTE

(12) ACCESO AL LOTE (MARCAR SOLO EL DE MAYOR JERARQUIA)
1 [ ] LOTE INTERIOR
2 [ ] POR PASAJE PEATONAL
3 [ ] POR PASAJE VEHICULAR
4 [X] POR CALLE
5 [ ] POR AVENIDA
6 [ ] POR EL MALECON
7 [ ] POR LA PLAYA

(19) DESNIVEL CON RELACION A LA RASANTE DE LA VIA DE ACCESO
SOBRE LA RASANTE + [X]
BAJO LA RASANTE − [ ]
00 METROS

CARACTERISTICAS DE LA VIA PRINCIPAL

(13) MATERIAL DE LA CALZADA
1 [ ] TIERRA
2 [ ] LASTRE
3 [ ] PIEDRA DE RIO
4 [ ] ADOQUIN
5 [X] ASFALTO O CEMENTO

(14) ACERA
1 [ ] NO TIENE
2 [X] ENCEMENTADO O PIEDRA DE RIO
3 [ ] DE ADOQUIN O BALDOSA

REDES PUBLICAS EN LA VIA

(15) AGUA POTABLE
1 [ ] NO EXISTE
2 [X] SI EXISTE

(16) ALCANTARILLADO
1 [ ] NO EXISTE
2 [X] SI EXISTE

(17) ENERGIA ELECTRICA
1 [ ] NO EXISTE
2 [X] SI EXISTE RED AEREA
3 [ ] SI EXISTE RED SUBTERRANEA

(18) ALUMBRADO PUBLICO
1 [ ] NO EXISTE
2 [ ] INCANDECENTE
3 [X] DE SODIO O MERCURIO

SERVICIOS DEL LOTE

(20) AGUA POTABLE
1 [ ] NO EXISTE
2 [X] SI EXISTE

(21) DESAGÜES
1 [ ] NO EXISTE
2 [X] SI EXISTE

(22) ELECTRICIDAD
1 [ ] NO EXISTE
2 [X] SI EXISTE

CARACTERISTICAS FORMALES DEL LOTE

(23) AREA (SIN DECIMALES) 0031
(24) PERIMETRO 0035
(25) LONGITUD DEL FRENTE 0002
(26) NUMERO DE ESQUINAS 0

AVALUO DEL LOTE (sin centavos)

CROQUIS

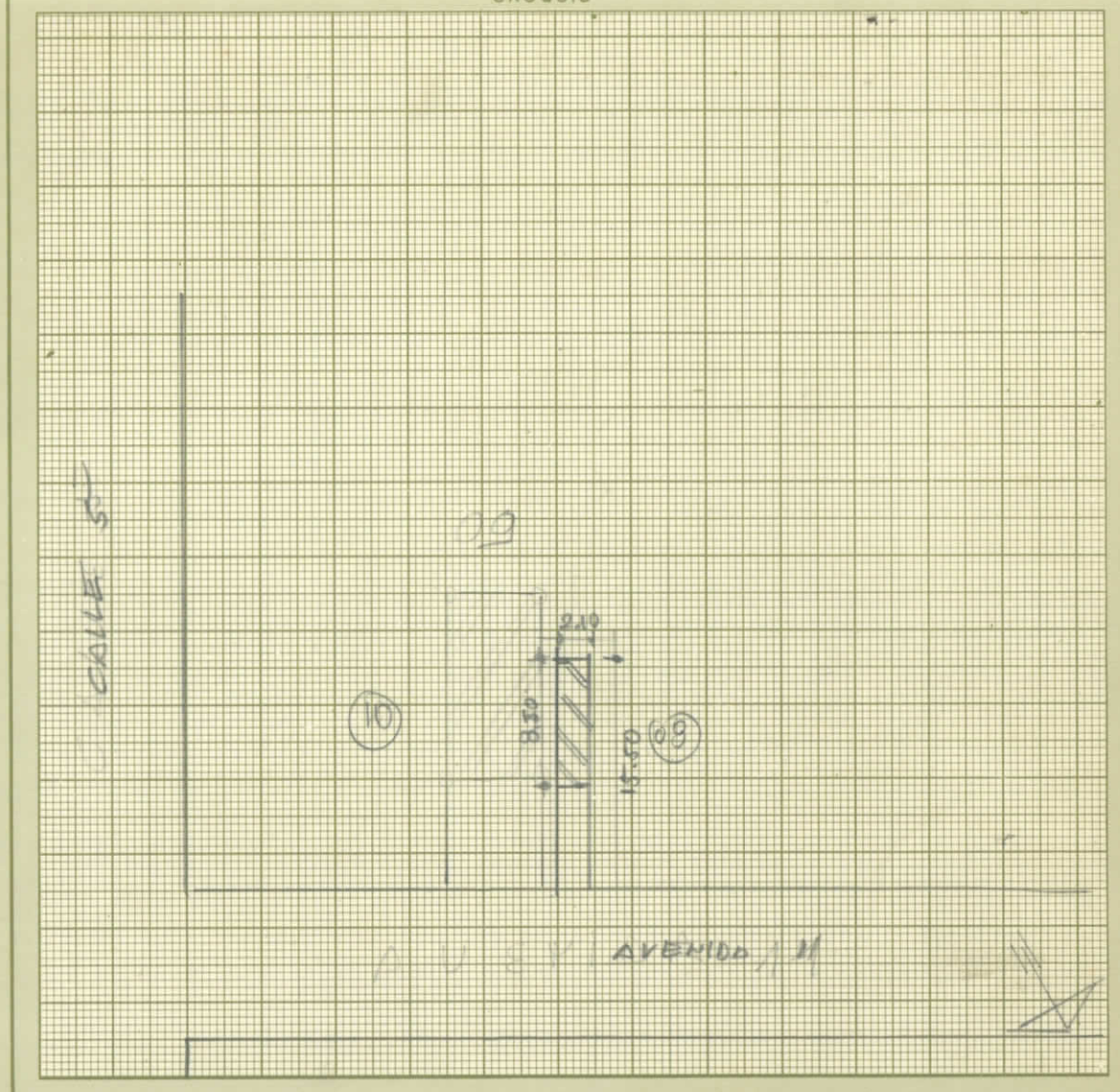

FORMA DE OCUPACION DEL LOTE

(27)
sin edificación 1 [ ]
con edificación 2 [X]

USO DEL AREA SIN EDIFICACION (28)
sin uso 1 [ ]
el mismo que la construcción 2 [X]
otro uso 3 [ ]

(29) otro uso
nombre — código

(30) NUMERO DE BLOQUES TERMINADOS 01
(31) NUMERO DE BLOQUES EN CONSTRUCCION 00
(32) TOTAL DE BLOQUES 01

observaciones
Alcantarillado en mal estado
Vicente - Manuel
23/04/02

2697

VIENE DE OTRA FICHA SI ○ NO ○

MODO DE PROPIEDAD
1 ☒ UN SOLO PROPIETARIO
2 ☐ HERENCIA INDIVISA
3 ☐ VARIOS PROPIETARIOS

TENENCIA DE LA PROPIEDAD
1 ☒ OCUPA SOLO EL PROPIETARIO
2 ☐ EN ARRIENDO PARCIAL
3 ☐ EN ARRIENDO TOTAL
4 ☐ OTRO (ESPECIFIQUE) ________

DATOS DEL PROPIETARIO

PERSONERIA	APELLIDOS	NOMBRE	CEDULA DE IDENTIDAD O R.U.C	TITULO DE PROPIEDAD notaría	fecha
	PAZ BELLO	JORGE MIGUEL	130058115-2		
CODIGO 1	PAZ BELLO JORGE MIGUEL		1300581152		

DATOS DE LA CONSTRUCCION (SOLO BLOQUES TERMINADOS)

MATERIALES (MARQUE UNA SOLA RESPUESTA PARA CADA RUBRO DE OBRA)

Nº DEL BLOQUE	Nº DEL PISO	AREA DEL PISO	ESTRUCTURA caña 1	madera 2	ladrillo o piedra 3	hormigon-metal 4	PAREDES no tiene 1	caña 2	madera o lata 3	enquinchado (bahareque) 4	ladrillo comun 5	ladrillo industrial o bloque 6	tabique modular (vidrio, madera) 7	ENTREPISO INFERIOR O CONTRAPISO tierra 1	madera 2	ladrillo 3	piedra 4	hormigon 5	PISO tierra 1	madera o encementado 2	vinyl o granito fundido 3	baldosa 4	parquet o mayolica 5	alfombra 6	marmol marmetone 7	ENTREPISO SUPERIOR TECHO O CUBIERTA caña 1	cade (paja) 2	madera 3	zinc 4	ruberoid 5	asbesto cemento 6	hormigon 7	teja 8	TUMBADOS no tiene 1	si tiene 2
(39) 1	(40) 1	(41) 0018	☐	☒	☐	☐	☐	☐	☐	☐	☒	☐	☐	☐	☐	☐	☐	☒	☐	☒	☐	☐	☐	☐	☐	☐	☐	☒	☐	☐	☐	☐	☐	☒	☐
(54) 1	(55) 2.	(56) 0018	☐	☒	☐	☐	☐	☐	☐	☐	☒	☐	☐	☐	☒	☐	☐	☐	☐	☒	☐	☐	☐	☐	☐	☐	☐	☐	☒	☐	☐	☐	☐	☒	☐
(69)	(70)	(71)	☐	☐	☐	☐	☐	☐	☐	☐	☐	☐	☐	☐	☐	☐	☐	☐	☐	☐	☐	☐	☐	☐	☐	☐	☐	☐	☐	☐	☐	☐	☐	☐	☐
(84)	(85)	(86)	☐	☐	☐	☐	☐	☐	☐	☐	☐	☐	☐	☐	☐	☐	☐	☐	☐	☐	☐	☐	☐	☐	☐	☐	☐	☐	☐	☐	☐	☐	☐	☐	☐
(99)	(100)	(101)	☐	☐	☐	☐	☐	☐	☐	☐	☐	☐	☐	☐	☐	☐	☐	☐	☐	☐	☐	☐	☐	☐	☐	☐	☐	☐	☐	☐	☐	☐	☐	☐	☐
(114)	(115)	(116)	☐	☐	☐	☐	☐	☐	☐	☐	☐	☐	☐	☐	☐	☐	☐	☐	☐	☐	☐	☐	☐	☐	☐	☐	☐	☐	☐	☐	☐	☐	☐	☐	☐
(129)	(130)	(131)	☐	☐	☐	☐	☐	☐	☐	☐	☐	☐	☐	☐	☐	☐	☐	☐	☐	☐	☐	☐	☐	☐	☐	☐	☐	☐	☐	☐	☐	☐	☐	☐	☐
(144)	(145)	(146)	☐	☐	☐	☐	☐	☐	☐	☐	☐	☐	☐	☐	☐	☐	☐	☐	☐	☐	☐	☐	☐	☐	☐	☐	☐	☐	☐	☐	☐	☐	☐	☐	☐
(159)	(160)	(161)	☐	☐	☐	☐	☐	☐	☐	☐	☐	☐	☐	☐	☐	☐	☐	☐	☐	☐	☐	☐	☐	☐	☐	☐	☐	☐	☐	☐	☐	☐	☐	☐	☐
(174)	(175)	(176)	☐	☐	☐	☐	☐	☐	☐	☐	☐	☐	☐	☐	☐	☐	☐	☐	☐	☐	☐	☐	☐	☐	☐	☐	☐	☐	☐	☐	☐	☐	☐	☐	☐
(189)	(190)	(191)	☐	☐	☐	☐	☐	☐	☐	☐	☐	☐	☐	☐	☐	☐	☐	☐	☐	☐	☐	☐	☐	☐	☐	☐	☐	☐	☐	☐	☐	☐	☐	☐	☐
(204)	(205)	(206)	☐	☐	☐	☐	☐	☐	☐	☐	☐	☐	☐	☐	☐	☐	☐	☐	☐	☐	☐	☐	☐	☐	☐	☐	☐	☐	☐	☐	☐	☐	☐	☐	☐
(219)	(220)	(221)	☐	☐	☐	☐	☐	☐	☐	☐	☐	☐	☐	☐	☐	☐	☐	☐	☐	☐	☐	☐	☐	☐	☐	☐	☐	☐	☐	☐	☐	☐	☐	☐	☐
(234)	(235)	(236)	☐	☐	☐	☐	☐	☐	☐	☐	☐	☐	☐	☐	☐	☐	☐	☐	☐	☐	☐	☐	☐	☐	☐	☐	☐	☐	☐	☐	☐	☐	☐	☐	☐
(249)	(250)	(251)	☐	☐	☐	☐	☐	☐	☐	☐	☐	☐	☐	☐	☐	☐	☐	☐	☐	☐	☐	☐	☐	☐	☐	☐	☐	☐	☐	☐	☐	☐	☐	☐	☐
(264)	(265)	(266)	☐	☐	☐	☐	☐	☐	☐	☐	☐	☐	☐	☐	☐	☐	☐	☐	☐	☐	☐	☐	☐	☐	☐	☐	☐	☐	☐	☐	☐	☐	☐	☐	☐

INDICADORES GENERALES

Nº DEL BLOQUE	Nº DEL PISO	VENTANAS no tiene 1	caña 2	tablero o lata 3	madera y vidrio 4	bloque ornamental 5	madera tipo chazas o hierro 6	aluminio 7	madera fina 8	aluminio de color 9	AGUA no tiene 1	sobrepuestas 2	empotradas 3	ELECTRICIDAD no tiene 1	sobrepuestas 2	empotradas 3	EQUIPO ESPECIAL no tiene 1	tiene de 2º orden 2	tiene de 1º orden 3	ESTADO DE CONSERVACION GENERAL bueno 1	regular 2	malo 3	ruina 4	AÑO DE CONSTRUCCION O RECONSTRUCCION
(39) 1	(40) 1	☐	☐	☐	☒	☐	☐	☐	☐	☐	☐	☒	☐	☐	☒	☐	☒	☐	☐	☐	☒	☐	☐	(53) 1. 975
(54) 1	(55) 2.	☐	☐	☐	☒	☐	☐	☐	☐	☐	☐	☒	☐	☐	☒	☐	☒	☐	☐	☐	☒	☐	☐	(68) 1. 975
(69)	(70)	☐	☐	☐	☐	☐	☐	☐	☐	☐	☐	☐	☐	☐	☐	☐	☐	☐	☐	☐	☐	☐	☐	(83) 1.
(84)	(85)	☐	☐	☐	☐	☐	☐	☐	☐	☐	☐	☐	☐	☐	☐	☐	☐	☐	☐	☐	☐	☐	☐	(98) 1.
(99)	(100)	☐	☐	☐	☐	☐	☐	☐	☐	☐	☐	☐	☐	☐	☐	☐	☐	☐	☐	☐	☐	☐	☐	(113) 1.
(114)	(115)	☐	☐	☐	☐	☐	☐	☐	☐	☐	☐	☐	☐	☐	☐	☐	☐	☐	☐	☐	☐	☐	☐	(128) 1.
(129)	(130)	☐	☐	☐	☐	☐	☐	☐	☐	☐	☐	☐	☐	☐	☐	☐	☐	☐	☐	☐	☐	☐	☐	(143) 1.
(144)	(145)	☐	☐	☐	☐	☐	☐	☐	☐	☐	☐	☐	☐	☐	☐	☐	☐	☐	☐	☐	☐	☐	☐	(158) 1.
(159)	(160)	☐	☐	☐	☐	☐	☐	☐	☐	☐	☐	☐	☐	☐	☐	☐	☐	☐	☐	☐	☐	☐	☐	(173) 1.
(174)	(175)	☐	☐	☐	☐	☐	☐	☐	☐	☐	☐	☐	☐	☐	☐	☐	☐	☐	☐	☐	☐	☐	☐	(188) 1.
(189)	(190)	☐	☐	☐	☐	☐	☐	☐	☐	☐	☐	☐	☐	☐	☐	☐	☐	☐	☐	☐	☐	☐	☐	(203) 1.
(204)	(205)	☐	☐	☐	☐	☐	☐	☐	☐	☐	☐	☐	☐	☐	☐	☐	☐	☐	☐	☐	☐	☐	☐	(218) 1.
(219)	(220)	☐	☐	☐	☐	☐	☐	☐	☐	☐	☐	☐	☐	☐	☐	☐	☐	☐	☐	☐	☐	☐	☐	(233) 1.
(234)	(235)	☐	☐	☐	☐	☐	☐	☐	☐	☐	☐	☐	☐	☐	☐	☐	☐	☐	☐	☐	☐	☐	☐	(248) 1.
(249)	(250)	☐	☐	☐	☐	☐	☐	☐	☐	☐	☐	☐	☐	☐	☐	☐	☐	☐	☐	☐	☐	☐	☐	(263) 1.
(264)	(265)	☐	☐	☐	☐	☐	☐	☐	☐	☐	☐	☐	☐	☐	☐	☐	☐	☐	☐	☐	☐	☐	☐	(278) 1.

AVALUO TOTAL DE LA CONSTRUCCION (SIN CENTAVOS) ________

AVALUO DE LA PROPIEDAD (SIN CENTAVOS) VALOR DEL LOTE MAS VALOR DE LA CONSTRUCCION ________

FECHA	NOMBRE DEL EMPADRONADOR	FIRMA	FECHA	NOMBRE DEL REVISOR DE CAMPO	FIRMA
levantamiento 26-08-85	MIGUEL ZAMBRANO S.		6-IX-85	José Matute Baque	

FECHA	NOMBRE DEL SUPERVISOR	FIRMA	FECHA	NOMBRE DEL REVISOR DE OFICINA	FIRMA
			6/9/85	[illegible]	

observaciones: título de propiedad no presenta.

MUNICIPIO DE MANTA

CATASTRO URBANO

FICHA CATASTRAL PARA INMUEBLES QUE NO ESTÁN BAJO EL RÉGIMEN DE PROPIEDAD HORIZONTAL

consulplan
CONSULTORES DE PLANIFICACIÓN C. LTDA.

IDENTIFICACIÓN Y DATOS DE LOCALIZACIÓN

ESTÁ BAJO RÉGIMEN DE PROPIEDAD HORIZONTAL: ○ NO ○ SI

REFERENCIA AL SISTEMA CARTOGRÁFICO

HOJA N° _____

CLAVE CATASTRAL: (1) (2) (3) (4) (5) (6)
SECTOR ZONA SECTOR MANZANA LOTE PROPIEDAD HORIZONTAL: 1 0 1 0 8 0 9

DATOS GENERALES
(7) ☐ ZONA SEGÚN CALIDAD DEL SUELO
(8) ☐ ZONA HOMOGENEA
(9) ☐ ZONA SEGÚN VALOR

DIRECCIÓN:
barrio La Ensenadita
calle Av. 11 y Av. 24 de Mayo
N° _____

(10) CODIFICAR LA DIRECCIÓN (PRIMERO LA CALLE LUEGO EL NÚMERO)

DATOS DEL LOTE

FRENTES (11) ☐ NÚMERO DE CALLES A LAS CUALES EL LOTE TIENE FRENTE

(9) ACCESO AL LOTE (MARCAR SOLO EL DE MAYOR JERARQUÍA)
1 ☐ LOTE INTERIOR
2 ☐ POR PASAJE PEATONAL
3 ☐ POR PASAJE VEHICULAR
4 ☐ POR CALLE
5 ☒ POR AVENIDA
6 ☐ POR EL MALECÓN
7 ☐ POR LA PLAYA

(19) DESNIVEL CON RELACIÓN A LA RASANTE DE LA VÍA DE ACCESO
SOBRE LA RASANTE ☐ +
BAJO LA RASANTE ☐ -
☐☐ METROS

CARACTERÍSTICAS DE LA VÍA PRINCIPAL

(13) MATERIAL DE LA CALZADA
1 ☐ TIERRA
2 ☐ LASTRE
3 ☐ PIEDRA DE RIO
4 ☐ ADOQUIN
5 ☒ ASFALTO O CEMENTO

(14) ACERA
1 ☐ NO TIENE
2 ☒ ENCEMENTADO O PIEDRA DE RÍO
3 ☐ DE ADOQUIN O BALDOSA

SERVICIOS DEL LOTE

(20) AGUA POTABLE
1 ☐ NO EXISTE
2 ☒ SI EXISTE

(21) DESAGÜES
1 ☐ NO EXISTE
2 ☒ SI EXISTE

(22) ELECTRICIDAD
1 ☐ NO EXISTE
2 ☒ SI EXISTE

REDES PÚBLICAS EN LA VÍA

(15) AGUA POTABLE
1 ☐ NO EXISTE
2 ☒ SI EXISTE

(16) ALCANTARILLADO
1 ☐ NO EXISTE
2 ☒ SI EXISTE

(17) ENERGÍA ELÉCTRICA
1 ☐ NO EXISTE
2 ☒ SI EXISTE RED AÉREA
3 ☐ SI EXISTE RED SUBTERRANEA

(18) ALUMBRADO PÚBLICO
1 ☐ NO EXISTE
2 ☐ INCANDECENTE
3 ☒ DE SODIO O MERCURIO

CARACTERÍSTICAS FORMALES DEL LOTE

		SIN DECIMALES	
(23)	ÁREA	83	31
(24)	PERÍMETRO	87	35
(25)	LONGITUD DEL FRENTE	4	2
(26)	NÚMERO DE ESQUINAS	0	

AVALÚO DEL LOTE (sin centavos) ☐☐☐☐☐☐☐☐

CROQUIS

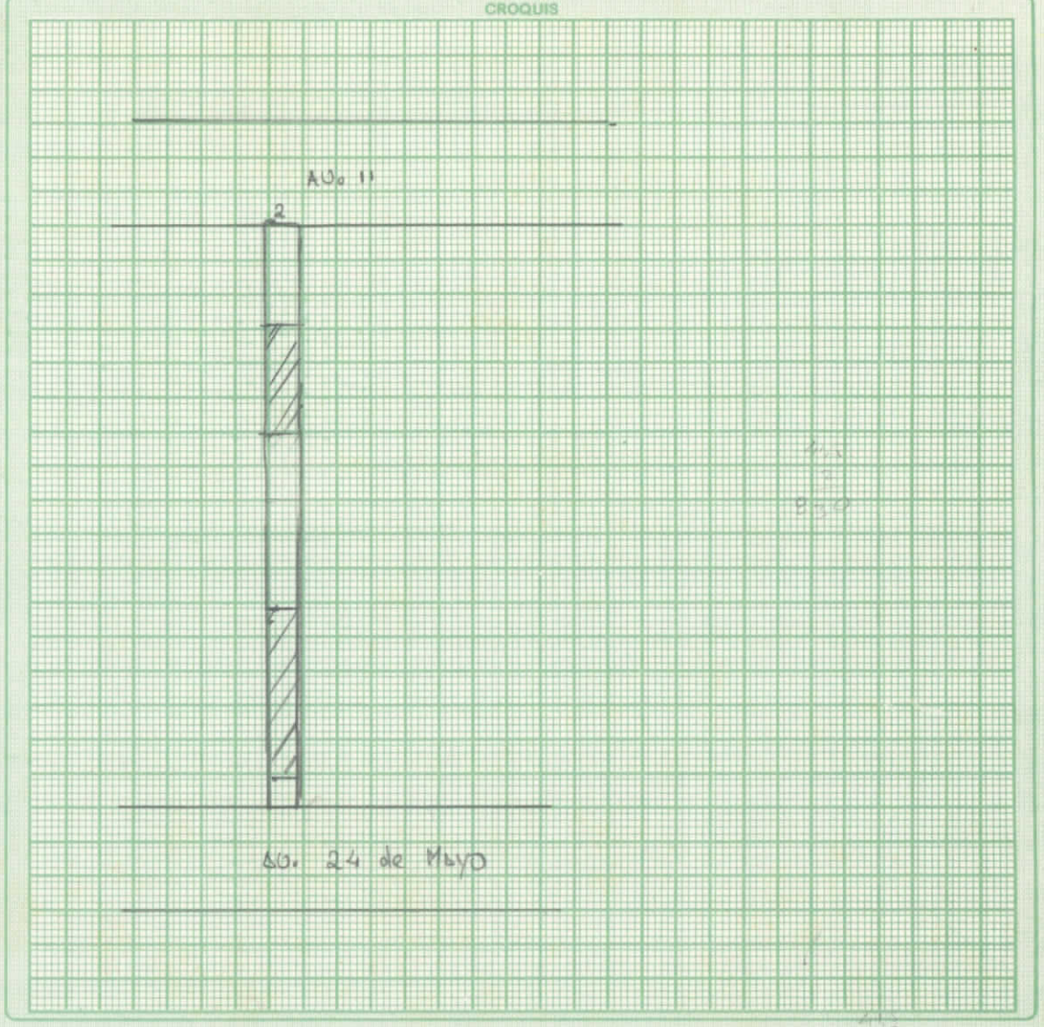

FORMA DE OCUPACIÓN DEL LOTE

(27) sin edificación 1 ☐
con edificación 2 ☒

USO DEL ÁREA SIN EDIFICACIÓN
(28) sin uso 1 ☐
el mismo que en la construcción 2 ☒
otro uso 3 ☐

(29) otro uso
nombre _____ código ☐☐☐☐

(30) NÚMERO DE BLOQUES TERMINADOS 02

(31) NÚMERO DE BLOQUES EN CONSTRUCCIÓN —

(32) TOTAL DE BLOQUES 02

observaciones:
Anotar 1010811 por unificación 27/Jul/2000
Teddy Chacho C.

VIENE DE OTRA FICHA ○ NO ○ SI

MODO DE PROPIEDAD

1 ☐ UN SOLO PROPIETARIO
2 ☐ HERENCIA INDIVISA
3 ☐ VARIOS PROPIETARIOS

TENENCIA DE LA PROPIEDAD

1 ☐ OCUPA SOLO EL PROPIETARIO
2 ☐ EN ARRIENDO PARCIAL
3 ☐ EN ARRIENDO TOTAL
4 ☐ OTRO (ESPECIFIQUE)

DATOS DEL PROPIETARIO

PERSONERÍA	APELLIDOS	NOMBRES	CÉDULA DE IDENTIDAD O R.U.C.	materia	TÍTULO DE PROPIEDAD fecha
CÓDIGO ☐	Lidia Bello de Paz			1	10-Mayo-65

DATOS DE LA CONSTRUCCIÓN (SOLO BLOQUES TERMINADOS)

MATERIALES (MARQUE UNA SOLA RESPUESTA POR CADA RUBRO DE OBRA) — INDICADORES GENERALES

			ESTRUCTURA				PAREDES							ENTREPISO INFERIOR O CONTRAPISO					PISO							ENTREPISO SUPERIOR TECHO O CUBIERTA								TUMBADOS		VENTANAS									AGUA			ELECTRICIDAD			EQUIPO ESPECIAL			ESTADO DE CONSERVACIÓN GENERAL				
Nº DEL BLOQUE	Nº DEL PISO	AREA DEL PISO	caña	madera	ladrillo o piedra	hormigón metal	no tiene	caña	madera o lata	enquinchado (bahareque)	ladrillo común	ladrillo industrial (bahareque)	tabique modular (vidrio, madera)	tierra	madera	ladrillo	piedra	hormigón	tierra	madera o encementado	vinyl o granito fundido	baldosa	parquet o mayólica	alfombra	mármol marmetone	caña	cade(paja)	madera	zinc	ruberoid	asbesto cemento	hormigón	teja	si tiene	no tiene	no tiene	caña	tablero o lata	madera y vidrio	bloque ornamental	madera tipo chazas o hierro	aluminio	madera fina	aluminio color	no tiene	sobrepuestas	empotradas	no tiene	sobrepuestas	empotradas	no tiene	tiene de 2° orden	tiene de 1° orden	bueno	regular	malo	ruina	AÑO DE CONSTRUCCIÓN O RECONSTRUCCIÓN
(39) 1	(40) 1	(41) 24	☐ 1	☐ 2	☐ 3	☒ 4	☐ 1	☐ 2	☐ 3	☐ 4	☒ 5	☐ 6	☐ 7	☐ 1	☐ 2	☐ 3	☐ 4	☒ 5	☐ 1	☒ 2	☐ 3	☐ 4	☐ 5	☐ 6	☐ 7	☐ 1	☐ 2	☐ 3	☒ 4	☐ 5	☐ 6	☐ 7	☐ 8	☐ 1	☒ 2	☒ 1	☐ 2	☐ 3	☐ 4	☐ 5	☐ 6	☐ 7	☐ 8	☐ 9	☐ 1	☒ 2	☐ 3	☐ 1	☒ 2	☐ 3	☒ 1	☐ 2	☐ 3	☒ 1	☐ 2	☐ 3	☐ 4	(53) 1.
(54) 2	(55) 1	(56) 18	☐ 1	☒ 2	☐ 3	☐ 4	☐ 1	☐ 2	☐ 3	☐ 4	☒ 5	☐ 6	☐ 7	☐ 1	☐ 2	☐ 3	☐ 4	☒ 5	☐ 1	☒ 2	☐ 3	☐ 4	☐ 5	☐ 6	☐ 7	☐ 1	☐ 2	☒ 3	☐ 4	☐ 5	☐ 6	☐ 7	☐ 8	☐ 1	☒ 2	☐ 1	☐ 2	☐ 3	☒ 4	☐ 5	☐ 6	☐ 7	☐ 8	☐ 9	☐ 1	☒ 2	☐ 3	☐ 1	☒ 2	☐ 3	☒ 1	☐ 2	☐ 3	☒ 1	☐ 2	☐ 3	☐ 4	(68) 1.
(69) 2	(70) 1	(71) 18	☐ 1	☒ 2	☐ 3	☐ 4	☐ 1	☐ 2	☐ 3	☐ 4	☒ 5	☐ 6	☐ 7	☐ 1	☒ 2	☐ 3	☐ 4	☐ 5	☐ 1	☒ 2	☐ 3	☐ 4	☐ 5	☐ 6	☐ 7	☐ 1	☐ 2	☐ 3	☒ 4	☐ 5	☐ 6	☐ 7	☐ 8	☐ 1	☒ 2	☐ 1	☐ 2	☐ 3	☒ 4	☐ 5	☐ 6	☐ 7	☐ 8	☐ 9	☐ 1	☒ 2	☐ 3	☐ 1	☒ 2	☐ 3	☒ 1	☐ 2	☐ 3	☒ 1	☐ 2	☐ 3	☐ 4	(83) 1.
(84)	(85)	(86)	☐ 1	☐ 2	☐ 3	☐ 4	☐ 1	☐ 2	☐ 3	☐ 4	☐ 5	☐ 6	☐ 7	☐ 1	☐ 2	☐ 3	☐ 4	☐ 5	☐ 1	☐ 2	☐ 3	☐ 4	☐ 5	☐ 6	☐ 7	☐ 1	☐ 2	☐ 3	☐ 4	☐ 5	☐ 6	☐ 7	☐ 8	☐ 1	☐ 2	☐ 1	☐ 2	☐ 3	☐ 4	☐ 5	☐ 6	☐ 7	☐ 8	☐ 9	☐ 1	☐ 2	☐ 3	☐ 1	☐ 2	☐ 3	☐ 1	☐ 2	☐ 3	☐ 1	☐ 2	☐ 3	☐ 4	(98) 1.
(99)	(100)	(101)	☐ 1	☐ 2	☐ 3	☐ 4	☐ 1	☐ 2	☐ 3	☐ 4	☐ 5	☐ 6	☐ 7	☐ 1	☐ 2	☐ 3	☐ 4	☐ 5	☐ 1	☐ 2	☐ 3	☐ 4	☐ 5	☐ 6	☐ 7	☐ 1	☐ 2	☐ 3	☐ 4	☐ 5	☐ 6	☐ 7	☐ 8	☐ 1	☐ 2	☐ 1	☐ 2	☐ 3	☐ 4	☐ 5	☐ 6	☐ 7	☐ 8	☐ 9	☐ 1	☐ 2	☐ 3	☐ 1	☐ 2	☐ 3	☐ 1	☐ 2	☐ 3	☐ 1	☐ 2	☐ 3	☐ 4	(113) 1.
(114)	(115)	(116)	☐ 1	☐ 2	☐ 3	☐ 4	☐ 1	☐ 2	☐ 3	☐ 4	☐ 5	☐ 6	☐ 7	☐ 1	☐ 2	☐ 3	☐ 4	☐ 5	☐ 1	☐ 2	☐ 3	☐ 4	☐ 5	☐ 6	☐ 7	☐ 1	☐ 2	☐ 3	☐ 4	☐ 5	☐ 6	☐ 7	☐ 8	☐ 1	☐ 2	☐ 1	☐ 2	☐ 3	☐ 4	☐ 5	☐ 6	☐ 7	☐ 8	☐ 9	☐ 1	☐ 2	☐ 3	☐ 1	☐ 2	☐ 3	☐ 1	☐ 2	☐ 3	☐ 1	☐ 2	☐ 3	☐ 4	(128) 1.
(129)	(130)	(131)	☐ 1	☐ 2	☐ 3	☐ 4	☐ 1	☐ 2	☐ 3	☐ 4	☐ 5	☐ 6	☐ 7	☐ 1	☐ 2	☐ 3	☐ 4	☐ 5	☐ 1	☐ 2	☐ 3	☐ 4	☐ 5	☐ 6	☐ 7	☐ 1	☐ 2	☐ 3	☐ 4	☐ 5	☐ 6	☐ 7	☐ 8	☐ 1	☐ 2	☐ 1	☐ 2	☐ 3	☐ 4	☐ 5	☐ 6	☐ 7	☐ 8	☐ 9	☐ 1	☐ 2	☐ 3	☐ 1	☐ 2	☐ 3	☐ 1	☐ 2	☐ 3	☐ 1	☐ 2	☐ 3	☐ 4	(143) 1.
(144)	(145)	(146)	☐ 1	☐ 2	☐ 3	☐ 4	☐ 1	☐ 2	☐ 3	☐ 4	☐ 5	☐ 6	☐ 7	☐ 1	☐ 2	☐ 3	☐ 4	☐ 5	☐ 1	☐ 2	☐ 3	☐ 4	☐ 5	☐ 6	☐ 7	☐ 1	☐ 2	☐ 3	☐ 4	☐ 5	☐ 6	☐ 7	☐ 8	☐ 1	☐ 2	☐ 1	☐ 2	☐ 3	☐ 4	☐ 5	☐ 6	☐ 7	☐ 8	☐ 9	☐ 1	☐ 2	☐ 3	☐ 1	☐ 2	☐ 3	☐ 1	☐ 2	☐ 3	☐ 1	☐ 2	☐ 3	☐ 4	(158) 1.
(159)	(160)	(161)	☐ 1	☐ 2	☐ 3	☐ 4	☐ 1	☐ 2	☐ 3	☐ 4	☐ 5	☐ 6	☐ 7	☐ 1	☐ 2	☐ 3	☐ 4	☐ 5	☐ 1	☐ 2	☐ 3	☐ 4	☐ 5	☐ 6	☐ 7	☐ 1	☐ 2	☐ 3	☐ 4	☐ 5	☐ 6	☐ 7	☐ 8	☐ 1	☐ 2	☐ 1	☐ 2	☐ 3	☐ 4	☐ 5	☐ 6	☐ 7	☐ 8	☐ 9	☐ 1	☐ 2	☐ 3	☐ 1	☐ 2	☐ 3	☐ 1	☐ 2	☐ 3	☐ 1	☐ 2	☐ 3	☐ 4	(173) 1.
(174)	(175)	(176)	☐ 1	☐ 2	☐ 3	☐ 4	☐ 1	☐ 2	☐ 3	☐ 4	☐ 5	☐ 6	☐ 7	☐ 1	☐ 2	☐ 3	☐ 4	☐ 5	☐ 1	☐ 2	☐ 3	☐ 4	☐ 5	☐ 6	☐ 7	☐ 1	☐ 2	☐ 3	☐ 4	☐ 5	☐ 6	☐ 7	☐ 8	☐ 1	☐ 2	☐ 1	☐ 2	☐ 3	☐ 4	☐ 5	☐ 6	☐ 7	☐ 8	☐ 9	☐ 1	☐ 2	☐ 3	☐ 1	☐ 2	☐ 3	☐ 1	☐ 2	☐ 3	☐ 1	☐ 2	☐ 3	☐ 4	(188) 1.
(189)	(190)	(191)	☐ 1	☐ 2	☐ 3	☐ 4	☐ 1	☐ 2	☐ 3	☐ 4	☐ 5	☐ 6	☐ 7	☐ 1	☐ 2	☐ 3	☐ 4	☐ 5	☐ 1	☐ 2	☐ 3	☐ 4	☐ 5	☐ 6	☐ 7	☐ 1	☐ 2	☐ 3	☐ 4	☐ 5	☐ 6	☐ 7	☐ 8	☐ 1	☐ 2	☐ 1	☐ 2	☐ 3	☐ 4	☐ 5	☐ 6	☐ 7	☐ 8	☐ 9	☐ 1	☐ 2	☐ 3	☐ 1	☐ 2	☐ 3	☐ 1	☐ 2	☐ 3	☐ 1	☐ 2	☐ 3	☐ 4	(203) 1.
(204)	(205)	(206)	☐ 1	☐ 2	☐ 3	☐ 4	☐ 1	☐ 2	☐ 3	☐ 4	☐ 5	☐ 6	☐ 7	☐ 1	☐ 2	☐ 3	☐ 4	☐ 5	☐ 1	☐ 2	☐ 3	☐ 4	☐ 5	☐ 6	☐ 7	☐ 1	☐ 2	☐ 3	☐ 4	☐ 5	☐ 6	☐ 7	☐ 8	☐ 1	☐ 2	☐ 1	☐ 2	☐ 3	☐ 4	☐ 5	☐ 6	☐ 7	☐ 8	☐ 9	☐ 1	☐ 2	☐ 3	☐ 1	☐ 2	☐ 3	☐ 1	☐ 2	☐ 3	☐ 1	☐ 2	☐ 3	☐ 4	(218) 1.
(219)	(220)	(221)	☐ 1	☐ 2	☐ 3	☐ 4	☐ 1	☐ 2	☐ 3	☐ 4	☐ 5	☐ 6	☐ 7	☐ 1	☐ 2	☐ 3	☐ 4	☐ 5	☐ 1	☐ 2	☐ 3	☐ 4	☐ 5	☐ 6	☐ 7	☐ 1	☐ 2	☐ 3	☐ 4	☐ 5	☐ 6	☐ 7	☐ 8	☐ 1	☐ 2	☐ 1	☐ 2	☐ 3	☐ 4	☐ 5	☐ 6	☐ 7	☐ 8	☐ 9	☐ 1	☐ 2	☐ 3	☐ 1	☐ 2	☐ 3	☐ 1	☐ 2	☐ 3	☐ 1	☐ 2	☐ 3	☐ 4	(233) 1.
(234)	(235)	(236)	☐ 1	☐ 2	☐ 3	☐ 4	☐ 1	☐ 2	☐ 3	☐ 4	☐ 5	☐ 6	☐ 7	☐ 1	☐ 2	☐ 3	☐ 4	☐ 5	☐ 1	☐ 2	☐ 3	☐ 4	☐ 5	☐ 6	☐ 7	☐ 1	☐ 2	☐ 3	☐ 4	☐ 5	☐ 6	☐ 7	☐ 8	☐ 1	☐ 2	☐ 1	☐ 2	☐ 3	☐ 4	☐ 5	☐ 6	☐ 7	☐ 8	☐ 9	☐ 1	☐ 2	☐ 3	☐ 1	☐ 2	☐ 3	☐ 1	☐ 2	☐ 3	☐ 1	☐ 2	☐ 3	☐ 4	(248) 1.
(249)	(250)	(251)	☐ 1	☐ 2	☐ 3	☐ 4	☐ 1	☐ 2	☐ 3	☐ 4	☐ 5	☐ 6	☐ 7	☐ 1	☐ 2	☐ 3	☐ 4	☐ 5	☐ 1	☐ 2	☐ 3	☐ 4	☐ 5	☐ 6	☐ 7	☐ 1	☐ 2	☐ 3	☐ 4	☐ 5	☐ 6	☐ 7	☐ 8	☐ 1	☐ 2	☐ 1	☐ 2	☐ 3	☐ 4	☐ 5	☐ 6	☐ 7	☐ 8	☐ 9	☐ 1	☐ 2	☐ 3	☐ 1	☐ 2	☐ 3	☐ 1	☐ 2	☐ 3	☐ 1	☐ 2	☐ 3	☐ 4	(263) 1.
(264)	(265)	(266)	☐ 1	☐ 2	☐ 3	☐ 4	☐ 1	☐ 2	☐ 3	☐ 4	☐ 5	☐ 6	☐ 7	☐ 1	☐ 2	☐ 3	☐ 4	☐ 5	☐ 1	☐ 2	☐ 3	☐ 4	☐ 5	☐ 6	☐ 7	☐ 1	☐ 2	☐ 3	☐ 4	☐ 5	☐ 6	☐ 7	☐ 8	☐ 1	☐ 2	☐ 1	☐ 2	☐ 3	☐ 4	☐ 5	☐ 6	☐ 7	☐ 8	☐ 9	☐ 1	☐ 2	☐ 3	☐ 1	☐ 2	☐ 3	☐ 1	☐ 2	☐ 3	☐ 1	☐ 2	☐ 3	☐ 4	(278) 1.

AVALÚO TOTAL DE LA CONSTRUCCIÓN (SIN CENTAVOS)

AVALÚO DE LA PROPIEDAD (SIN CENTAVOS) VALOR DEL LOTE MÁS VALOR DE LA CONSTRUCCIÓN

levantamiento

FECHA	NOMBRE DEL EMPADRONADOR	FIRMA	FECHA	NOMBRE DEL REVISOR DE CAMPO	FIRMA
FECHA	NOMBRE DEL SUPERVISOR	FIRMA	FECHA	NOMBRE DEL SUPERVISOR DE OFICINA	FIRMA

observaciones

GRÁFICAS "GUEVARA" -[illegible]

MUNICIPIO DE MANTA
CATASTRO URBANO

FICHA CATASTRAL PARA INMUEBLES QUE NO ESTAN BAJO EL REGIMEN DE PROPIEDAD HORIZONTAL

consulplan
CONSULTORES DE PLANIFICACION C. LTDA.

IDENTIFICACION Y DATOS DE LOCALIZACION

ESTA BAJO REGIMEN DE PROPIEDAD HORIZONTAL: (X) NO ( ) SI

REFERENCIA AL SISTEMA CARTOGRAFICO

HOJA Nº I10-S10

CLAVE CATASTRAL

(1) (2)	(3)	(4)	(5)	(6)
11	01	08	11	000
LOCALIDAD	ZONA	SECTOR	MANZANA	LOTE	PROP. HORIZONTAL

DATOS GENERALES

(7) 7 ZONA SEGUN CALIDAD DEL SUELO
(8) 7 ZONA HOMOGENEA
(9) 6 ZONA SEGUN VALOR

DIRECCION: barrio La Consorpita
calle AVENIDA 24 MAYO
Nº 5/21

(10) AVENIDA 24 DE MAYO
CODIFICAR LA DIRECCION (PRIMERO LA CALLE LUEGO EL NUMERO)

DATOS DEL LOTE

FRENTES (11) 1 NUMERO DE CALLES A LAS CUALES EL LOTE TIENE FRENTE

(12) ACCESO AL LOTE — MARCAR SOLO EL DE MAYOR JERARQUIA

1 [ ] LOTE INTERIOR
2 [ ] POR PASAJE PEATONAL
3 [ ] POR PASAJE VEHICULAR
4 [ ] POR CALLE
5 [X] POR AVENIDA
6 [ ] POR EL MALECON
7 [ ] POR LA PLAYA

(19) DESNIVEL CON RELACION A LA RASANTE DE LA VIA DE ACCESO
SOBRE LA RASANTE + [X]
BAJO LA RASANTE − [ ]
00 METROS

CARACTERISTICAS DE LA VIA PRINCIPAL

(13) MATERIAL DE LA CALZADA
1 [ ] TIERRA
2 [ ] LASTRE
3 [ ] PIEDRA DE RIO
4 [ ] ADOQUIN
5 [X] ASFALTO O CEMENTO

(14) ACERA
1 [ ] NO TIENE
2 [X] ENCEMENTADO O PIEDRA DE RIO
3 [ ] DE ADOQUIN O BALDOSA

REDES PUBLICAS EN LA VIA

(15) AGUA POTABLE
1 [ ] NO EXISTE
2 [X] SI EXISTE

(16) ALCANTARILLADO
1 [ ] NO EXISTE
2 [X] SI EXISTE

(17) ENERGIA ELECTRICA
1 [ ] NO EXISTE
2 [X] SI EXISTE RED AEREA
3 [ ] SI EXISTE RED SUBTERRANEA

(18) ALUMBRADO PUBLICO
1 [ ] NO EXISTE
2 [ ] INCANDECENTE
3 [X] DE SODIO O MERCURIO

SERVICIOS DEL LOTE

(20) AGUA POTABLE
1 [ ] NO EXISTE
2 [X] SI EXISTE

(21) DESAGÜES
1 [ ] NO EXISTE
2 [X] SI EXISTE

(22) ELECTRICIDAD
1 [ ] NO EXISTE
2 [X] SI EXISTE

CARACTERISTICAS FORMALES DEL LOTE

		SIN DECIMALES
(23)	AREA	00057
(24)	PERIMETRO	0058
(25)	LONGITUD DEL FRENTE	002
(26)	NUMERO DE ESQUINAS	0

AVALUO DEL LOTE (sin centavos) [ ]

CROQUIS

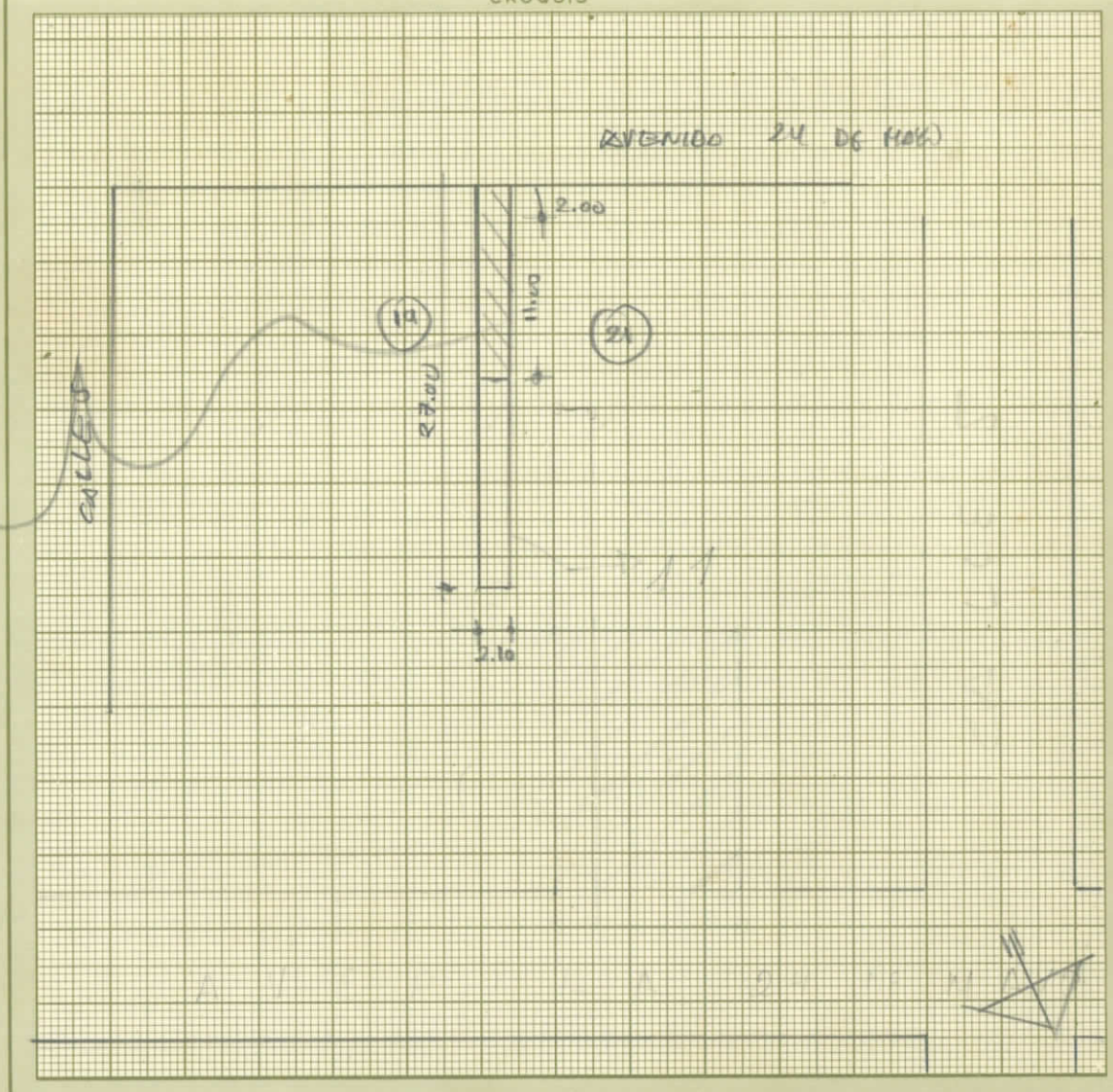

FORMA DE OCUPACION DEL LOTE

(27)
sin edificación 1 [ ]
con edificación 2 [X]

USO DEL AREA SIN EDIFICACION (28)
sin uso 1 [ ]
el mismo que la construcción 2 [X]
otro uso 3 [ ]

(29) otro uso
nombre [ ] código [ ]

(30) NUMERO DE BLOQUES TERMINADOS 01
(31) NUMERO DE BLOQUES EN CONSTRUCCION 00
(32) TOTAL DE BLOQUES 01

observaciones

Rectificación área por levantamiento
JCM
23-II-96
Vicente - Manuel
23/04/97

2710

VIENE DE OTRA FICHA — SI ◯ NO ◯

MODO DE PROPIEDAD

1 [ ] UN SOLO PROPIETARIO
2 [ ] HERENCIA INDIVISA
3 [X] VARIOS PROPIETARIOS

TENENCIA DE LA PROPIEDAD

1 [X] OCUPA SOLO EL PROPIETARIO
2 [ ] EN ARRIENDO PARCIAL
3 [ ] EN ARRIENDO TOTAL
4 [ ] OTRO (ESPECIFIQUE) _____

DATOS DEL PROPIETARIO

PERSONERIA	APELLIDOS	NOMBRE	CEDULA DE IDENTIDAD O R.U.C	TITULO DE PROPIEDAD notaría	fecha
	BELLO DELGADO	LIDIA ESTEFANIA		PRIMERA	
	PAZ BODERO	NICOLAS CARLOS	1301219661-1		
CODIGO 1	BELLO DELGADO LIDIA PAZ BODE		1301219661	PRIMERA	

DATOS DE LA CONSTRUCCION (SOLO BLOQUES TERMINADOS)

MATERIALES (MARQUE UNA SOLA RESPUESTA PARA CADA RUBRO DE OBRA)

Nº DEL BLOQUE (39)	Nº DEL PISO (40)	AREA DEL PISO (41)	ESTRUCTURA: caña	madera	ladrillo o piedra	hormigon-metal	PAREDES: no tiene	caña	madera o lata	enquinchado (bahareque)	ladrillo comun	ladrillo industrial o bloque	tabique modular (vidrio, madera)	ENTREPISO INFERIOR O CONTRAPISO: tierra	madera	ladrillo	piedra	hormigon
1	1	0023		X							X							X

Nº DEL BLOQUE (39)	PISO: tierra	madera o encementado	vinyl o granito fundido	baldosa	parquet o mayolica	alfombra	marmol marmetone	ENTREPISO SUPERIOR TECHO O CUBIERTA: caña	cade (paja)	madera	zinc	ruberoid	asbesto cemento	hormigon	teja	TUMBADOS: no tiene	si tiene
1		X									X					X	

Nº DEL BLOQUE (39)	INDICADORES GENERALES — VENTANAS: no tiene	caña	tablero o lata	madera y vidrio	bloque ornamental	madera tipo chazas o hierro	aluminio	madera fina	aluminio de color	AGUA: no tiene	sobrepuestas	empotradas	ELECTRICIDAD: no tiene	sobrepuestas	empotradas	EQUIPO ESPECIAL: no tiene	tiene de 2ª orden	tiene de 1ª orden	ESTADO DE CONSERVACION GENERAL: bueno	regular	malo	ruina	AÑO DE CONSTRUCCION O RECONSTRUCCION (53)
1	X											X		X		X				X			1950

Nº DEL BLOQUE	Nº DEL PISO	AREA DEL PISO	AÑO DE CONSTRUCCION O RECONSTRUCCION
(54)	(55)	(56)	(68)
(69)	(70)	(71)	(83)
(84)	(85)	(86)	(98)
(99)	(100)	(101)	(113)
(114)	(115)	(116)	(128)
(129)	(130)	(131)	(143)
(144)	(145)	(146)	(158)
(159)	(160)	(161)	(173)
(174)	(175)	(176)	(188)
(189)	(190)	(191)	(203)
(204)	(205)	(206)	(218)
(219)	(220)	(221)	(233)
(234)	(235)	(236)	(248)
(249)	(250)	(251)	(263)
(264)	(265)	(266)	(278)

AVALUO TOTAL DE LA CONSTRUCCION (SIN CENTAVOS) _____

AVALUO DE LA PROPIEDAD (SIN CENTAVOS) VALOR DEL LOTE MAS VALOR DE LA CONSTRUCCION _____

	FECHA	NOMBRE	FIRMA
levantamiento	21-08-85	MIGUEL ZAMBRANO A.	
revisor de campo	6-IX-85	José Matute Baque	
supervisor	08-85	IVAN ZAMBRANO	
revisor de oficina	6/9/85	JORGE LAGUA A.	

observaciones: _____