CONSEJO DE LA JUDICATURA

NOTARÍA 7

Cantón Manta | Dr. Tito Nilton Mendoza Guillem

Sello 04/07/16

1121606

TESTIMONIO DE LA ESCRITURA PÚBLICA

COMPRAVENTA DE GANANCIALES, DERECHOS Y ACCIONES

De LOS SEÑORES ANGEL ANDRES INTRIAGO DELGADO Y KELLY KARINA MOREIRA ALAVA

Otorgado por DEL MENOR ALVARO DIEGO BUITRAGO DELGADO REPRESENTADO POR SU MADRE LA SEÑORA NATASHA MICHELLE DELGADO FORTTY

A favor de USD 6795,00

Cuantía PRIMERA

Copia

Autorizado por el Notario

Dr. Tito Nilton Mendoza Guillem

PROTOCOLO 20161308007P01003

Registro Nº

04 ABRIL 2016

Manta, de de

Factura: 002-002-000008150

20161308007P01003

NOTARIO(A) TITO NILTON DIOMEDES VICENTE MENDOZA GUILLEM

NOTARÍA SEPTIMA DEL CANTON MANTA

EXTRACTO

Escritura N°:	20161308007P01003

ACTO O CONTRATO:	
COMPRAVENTA	
FECHA DE OTORGAMIENTO:	4 DE ABRIL DEL 2016, (12:38)

OTORGANTES

OTORGADO POR

Persona	Nombres/Razón social	Tipo interviniete	Documento de identidad	No. Identificación	Nacionalidad	Calidad	Persona que le representa
Natural	INTRIAGO DELGADO ANGEL ANDRES	POR SUS PROPIOS DERECHOS	CÉDULA	1311584104	ECUATORIANA	VENDEDOR(A)	
Natural	MOREIRA ALAVA KELLY KARINA	POR SUS PROPIOS DERECHOS	CÉDULA	1313812982	ECUATORIANA	VENDEDOR(A)	

A FAVOR DE

Persona	Nombres/Razón social	Tipo interviniente	Documento de identidad	No. Identificación	Nacionalidad	Calidad	Persona que representa
Natural	DELGADO FORTTY NATASHA MICHELLE	POR SUS PROPIOS DERECHOS	CÉDULA	1312205295	ECUATORIANA	COMPARECIENTE	

UBICACIÓN

Provincia	Cantón	Parroquia
MANABI	MANTA	MANTA

DESCRIPCIóN DOCUMENTO:	COMPRAVENTA DE UN LOTE DE TERRENO UBICADO EN EL CANTON MANTA
OBJETO/OBSERVACIONES:	LA SEÑORA NATASHA MICHELLE DELGADO FORTTY COMPRA ESTE LOTE DE TERRENO A FAVOR DE SU HIJO ALVARO DIEGO BUITRAGO DELGADO C.C. NO. 135056159-1 (MENOR DE EDAD).
CUANTIA DEL ACTO O CONTRATO:	6795.00

NOTARIO(A) TITO NILTON DIOMEDES VICENTE MENDOZA GUILLEM

NOTARÍA SEPTIMA DEL CANTÓN MANTA

2016	13	08	007	P01003

ESCRITURA DE COMPRAVENTA DE GANANCIALES, DERECHOS Y ACCIONES OTORGADA POR LOS SEÑORES ANGEL ANDRES INTRIAGO DELGADO Y KELLY KARINA MOREIRA ALAVA; A FAVOR DEL MENOR ALVARO DIEGO BUITRAGO DELGADO REPRESENTADO POR SU MADRE LA SEÑORA NATASHA MICHELLE DELGADO FORTTY.-

CUANTÍA: USD $ 6,795.00 (SEIS MIL SETECIENTOS NOVENTA Y CINCO DOLARES).-

En la ciudad de Manta, cabecera del cantón del mismo nombre, provincia de Manabí, república del Ecuador, hoy día lunes cuatro de abril del año dos mil dieciséis, ante mí, DOCTOR TITO NILTON MENDOZA GUILLEM, Abogado, Notario Público Séptimo de este cantón, comparecen por una parte y en calidad de VENDEDORES, los señores ANGEL ANDRES INTRIAGO DELGADO y su cónyuge KELLY KARINA MOREIRA ALAVA, mayores de edad, de nacionalidad ecuatoriana, de estado civil casados entre sí, domiciliados en la ciudad de Manta; y, por otra parte comparece en calidad de COMPRADORA la señora NATASHA MICHELLE DELGADO FORTTY, mayor de edad, de nacionalidad ecuatoriana, de estado civil soltera, domiciliada en la ciudad de Manta, representando a su hijo menor de edad ALVARO DIEGO BUITRAGO DELGADO en calidad de Representante Legal. Los comparecientes son hábiles y capaces para contratar y obligarse como en derecho se requiere para esta clase de actos; a quienes de conocer doy fe en virtud de haberme exhibido sus cédulas de ciudadanía cuyas copias fotostáticas agrego a esta escritura. Bien instruidos del resultado y efectos de la Escritura Pública de **COMPRAVENTA DE GANANCIALES, DERECHOS Y ACCIONES** que proceden a celebrar con libertad y capacidad civil necesaria y examinados que fueron en forma aislada y separada de que

proceden sin temor reverencial, coacción, promesa, seducción o amenazas de ninguna índole, los otorgantes me entregaron una minuta para que sea elevada a escritura pública, la misma que copiada en forma textual dice: "**SEÑOR NOTARIO:** en el Registro de Escrituras Públicas a su cargo, sírvase incorporar una que contenga la siguiente compraventa de Gananciales, Derechos y Acciones al tenor de las cláusulas siguientes: **PRIMERA: COMPARECIENTES E INTERVINIENTES:** comparecen, intervienen y otorgan el presente contrato de compraventa por una parte, en calidad de "**VENDEDORES**", los señores cónyuges ANGEL ANDRES INTRIAGO DELGADO y KELLY KARINA MOREIRA ALAVA, quienes comparecen por sus propios y personales derechos; los vendedores son de nacionalidad ecuatoriana, mayores de edad, estado civil casados entre sí, domiciliados en la ciudad de Manta; y, por otra parte la señora NATASHA MICHELLE DELGADO FORTTY, por los derechos que representa en calidad de Representante Legal de su hijo el menor ALVARO DIEGO BUITRAGO DELGADO; a quien para efectos de este contrato la denominaremos "LA COMPRADORA". La compareciente es de nacionalidad ecuatoriana, mayor de edad, de estado civil soltera, domiciliada en la ciudad de Manta, todos hábiles y capaces para poder contratar y obligarse. **SEGUNDA: ANTECEDENTES:** los VENDEDORES son propietarios de los Gananciales, Derechos y Acciones de un bien inmueble ubicado en el Barrio las Acacias de la Parroquia y Cantón Manta. Circunscrito dentro de las siguientes medidas y linderos: **POR EL FRENTE:** con nueve metros con ciento veinticinco centímetros con la calle veinte. **POR LA PARTE DE ATRÁS**: con nueve metros setenta y cinco centímetros y lindera con propiedad que los herederos del señor Reyes Delgado, hoy

Pablo Vásquez Sani. **POR EL COSTADO DERECHO**: veinte metros con propiedad de la señora Kelly Álava. **POR EL COSTADO IZQUIERDO:** con veinte metros con área que se reserva el señor vendedor Vásquez Sani. Teniendo este inmueble un área total de CIENTO OCHENTA Y OCHO METROS CUADRADOS CON SETENTA Y CINCO CENTIMETROS CUADRADOS. Inmueble que fue adquirido por compraventa de Gananciales, Derechos y Acciones a la señora ROSA AIDA ALAVA CASTILLO el día catorce de agosto del año dos mil doce en la Notaría Primera de Manta, e inscrito el día miércoles dos de enero del año dos mil trece. Inmueble que se encuentra libre de gravamen. **TERCERA: COMPRAVENTA:** con los antecedentes expuestos y mediante el presente instrumento, los VENDEDORES dan en venta real y enajenación perpetua, a favor de la COMPRADORA, quien adquiere para su hijo el menor ALVARO DIEGO BUITRAGO DELGADO, los gananciales, derechos y acciones de un lote de terreno descrito e individualizado en la cláusula anterior. **CUARTA: PRECIO:** el precio del lote de terreno es de seis mil setecientos noventa y cinco dólares (USD 6795,00), que los vendedores reciben en su totalidad y a su entera satisfacción de la parte compradora y sin reclamo alguno que formular por este concepto. **QUINTA: TRANSFERENCIA:** los vendedores transfieren por medio de este instrumento el dominio del lote de terreno descrito en la cláusula segunda, libre de gravamen tal como consta en el correspondiente certificado del Registro de la Propiedad del cantón Manta que se agrega como habilitante; declaran además someterse al saneamiento por evicción de conformidad a lo dispuesto en los artículos uno siete nueve siete (1797) y siguientes del Código Civil vigente. Las partes así mismo declaran que renuncian a cualquier reclamo posterior, especialmente el de lesión enorme. Agregue usted Señor Notario, las demás cláusulas de estilo para la plena validez y perfeccionamiento de este contrato. Atentamente, (FIRMADO) Doctor Tito Mendoza Ordóñez. Registro uno tres guion dos cero cero nueve guion dos tres seis (13-2009-236) Foro

de Abogados." Hasta aquí la minuta. Los otorgantes se afirman y ratifican en el contenido íntegro de la minuta preinserta, la misma que elevan a escritura pública para que surta todos los efectos legales y jurídicos declarados en ella. Los impuestos de alcabala y sus adicionales ocasionados por el otorgamiento de este contrato de compraventa se hallan debidamente cancelados y sus comprobantes se agregan a este registro para que salgan en los testimonios que de esta escritura se confieran. Y leída que fue esta escritura por mí el Notario de principio a fin y en alta y clara voz a los otorgantes, los mismos la aprueban, se afirman y ratifican, firmando conmigo en unidad de acto. **DOY FE.-**

SEÑOR ANGEL ANDRES INTRIAGO DELGADO
C.C. 131158410-4

SEÑORA KELLY KARINA MOREIRA ALAVA
C.C. 131381298-2

SEÑORA NATASHA MICHELLE DELGADO FORTTY
C.C. 131220529-5

DR. TITO NILTON MENDOZA GUILLEM
NOTARIO SÉPTIMO CANTÓN MANTA

SE OTORGO ANTE MI, Y EN FE DE ELLO CONFIERO ESTA PRIMERA COPIA QUE LA SELLO Y FIRMO, EN MANTA EN LA MISMA FECHA DE SU OTORGAMIENTO, DOY FE.

EL NOTARIO.-

INSTRUCCIÓN
SUPERIOR

PROFESIÓN / OCUPACIÓN
ESTUDIANTE

E224312222

APELLIDOS Y NOMBRES DEL PADRE
INTRIAGO SALTOS ANGEL ARISTIDES

APELLIDOS Y NOMBRES DE LA MADRE
DELGADO VELEZ AURELIA MONSERRATE

LUGAR Y FECHA DE EXPEDICIÓN
MANTA
2014-05-09

FECHA DE EXPIRACIÓN
2024-05-09

000453159

REPÚBLICA DEL ECUADOR

DIRECCIÓN GENERAL DE REGISTRO CIVIL, IDENTIFICACIÓN Y CEDULACIÓN

CÉDULA DE CIUDADANÍA Nº **131158410-4**

APELLIDOS Y NOMBRES
INTRIAGO DELGADO
ANGEL ANDRES

LUGAR DE NACIMIENTO
MANABI
MANTA
MANTA

FECHA DE NACIMIENTO **1991-01-13**

NACIONALIDAD **ECUATORIANA**

SEXO **M**

ESTADO CIVIL **CASADO**
KELLY KARINA
MOREIRA ALAVA

042

042 - 0082
NÚMERO DE CERTIFICADO

1311584104
CÉDULA

INTRIAGO DELGADO ANGEL ANDRES

MANABI
PROVINCIA

MANTA
CANTÓN

CIRCUNSCRIPCIÓN **2**
TARQUI
PARROQUIA

1
ZONA

f.) PRESIDENTA/E DE LA JUNTA

INSTRUCCIÓN
SUPERIOR

PROFESIÓN / OCUPACIÓN
ESTUDIANTE

E233312222

APELLIDOS Y NOMBRES DEL PADRE
MOREIRA ANTON ROQUE ALBERTO

APELLIDOS Y NOMBRES DE LA MADRE
ALAVA CASTILLO KELLY CARIN

LUGAR Y FECHA DE EXPEDICIÓN
MANTA
2014-05-09

FECHA DE EXPIRACIÓN
2024-05-09

Kelly Moreira Alava

FIRMA DEL TITULAR

FIRMA DEL FUNCIONARIO

000853123

REPÚBLICA DEL ECUADOR
DIRECCIÓN GENERAL DE REGISTRO CIVIL, IDENTIFICACIÓN Y CEDULACIÓN

131381298-2

CIUDADANÍA

APELLIDOS Y NOMBRES
MOREIRA ALAVA
KELLY KARINA

LUGAR DE NACIMIENTO
MANABI
MANTA
MANTA

FECHA DE NACIMIENTO 1991-04-07

NACIONALIDAD ECUATORIANA

SEXO F

ESTADO CIVIL CASADA
ANGEL ANDRES
INTRIAGO DELGADO

REPÚBLICA DEL ECUADOR
CONSEJO NACIONAL ELECTORAL

068

068 - 0123
NÚMERO DE CERTIFICADO

1313812982
CÉDULA

MOREIRA ALAVA KELLY KARINA

MANABI
PROVINCIA

CIRCUNSCRIPCIÓN 1

MANTA
CANTÓN

MANTA
PARROQUIA

1
ZONA

f.) PRESIDENTA/E DE LA JUNTA

REPÚBLICA DEL ECUADOR
DIRECCIÓN GENERAL DE REGISTRO CIVIL, IDENTIFICACIÓN Y CÉDULACIÓN

CÉDULA DE CIUDADANIA*MED

N° 135056159-1

APELLIDOS Y NOMBRES
BUITRAGO DELGADO
ALVARO DIEGO

LUGAR DE NACIMIENTO
MANABI
MANTA
MANTA

FECHA DE NACIMIENTO 2013-01-04

NACIONALIDAD ECUATORIANA

SEXO M

ESTADO CIVIL SOLTERO

INSTRUCCION
NINGUNA

PROFESIÓN / OCUPACIÓN
NINGUNA

E3333I2222

APELLIDOS Y NOMBRES DEL PADRE
BUITRAGO GARCES ALVARO GUMERCINDO

APELLIDOS Y NOMBRES DE LA MADRE
DELGADO FORTTY NATASHA MICHELLE

LUGAR Y FECHA DE EXPEDICION
MANTA
2014-01-09

FECHA DE EXPIRACIÓN
2024-01-09

000523783

NO FIRMA

REPÚBLICA DEL ECUADOR
DIRECCIÓN GENERAL DE REGISTRO CIVIL, IDENTIFICACIÓN Y CEDULACIÓN

CÉDULA DE CIUDADANÍA Nº 131220529-5

APELLIDOS Y NOMBRES
DELGADO FORTTY NATASHA MICHELLE

LUGAR DE NACIMIENTO
MANABI
MANTA
MANTA

FECHA DE NACIMIENTO **1991-01-16**
NACIONALIDAD **ECUATORIANA**
SEXO **F**
ESTADO CIVIL **SOLTERA**

INSTRUCCIÓN **SUPERIOR**
PROFESIÓN / OCUPACIÓN **EMPRESARIO**

V1333I2222

APELLIDOS Y NOMBRES DEL PADRE
DELGADO MOREIRA GIMMY ERNESTO

APELLIDOS Y NOMBRES DE LA MADRE
FORTTY PICO JENNY ARACELY

LUGAR Y FECHA DE EXPEDICIÓN
MANTA
2014-01-09

FECHA DE EXPIRACIÓN
2024-01-09

000523770

REPÚBLICA DEL ECUADOR
CONSEJO NACIONAL ELECTORAL

029

029 - 0104 NÚMERO DE CERTIFICADO
1312205295 CÉDULA

DELGADO FORTTY NATASHA MICHELLE

MANABI PROVINCIA
MANTA CANTÓN
CIRCUNSCRIPCIÓN **2**
TARQUI PARROQUIA
1 ZONA

f.) PRESIDENTAJE DE LA JUNTA

Empresa Pública Municipal
Registro de la Propiedad de
Manta-EP

Calle 11 y Avenida 4, Esquina
Telf.052624758
www.registropmanta.gob.ec

Ficha Registral-Bien Inmueble

25978

Conforme a la Orden de Trabajo:RPM-16005212, certifico hasta el día de hoy 28/03/2016 13:51:34, la Ficha Registral Número: 25978.

INFORMACION REGISTRAL

Código Catastral/Identif. Predial: 1121606000
Tipo de Predio: LOTE DE TERRENO
Fecha de Apertura: lunes, 10 de enero de 2011
Parroquia: MANTA
Información Municipal:

LINDEROS REGISTRALES:

Compraventa relacionada con los Gananciales, Derechos y Acciones de un bien inmueble ubicado en el Barrio las Acacias de la Parroquia y Cantón Manta. Circunscrito dentro de las siguientes medidas y linderos: POR EL FRENTE, con nueve metros con ciento veinticinco centímetros con la calle veinte. Por la parte de ATRÁS, con nueve metros setenta y cinco centímetros y lindera con propiedad que los herederos del señor Reyes Delgado, hoy Pablo Vásquez Sani. POR EL COSTADO DERECHO, veinte metros con propiedad de la señora Kelly Álava. POR EL COSTADO IZQUIERDO, con veinte metros con área que se reserva el señor vendedor Vásquez Sani. Teniendo este inmueble un área total de CIENTO OCHENTA Y OCHO METROS CUADRADOS CON SETENTA Y CINCO CENTÍMETROS CUADRADOS. SOLVENCIA. EL PREDIO DESCRITO A LA PRESENTE FECHA SE ENCUENTRA LIBRE DE GRAVAMEN

RESUMEN DE MOVIMIENTOS REGISTRALES:

Libro	Acto	Número y fecha de Inscripción		Folio Inicial	Folio Final
COMPRA VENTA	COMPRAVENTA DE DERECHOS Y ACCIONES DE GANANCIALES	709	05/mar./2009	11.830	11.839
COMPRA VENTA	COMPRAVENTA DE DERECHOS Y ACCIONES DE GANANCIALES	73	10/ene./2011	1.146	1.163
COMPRA VENTA	COMPRAVENTA DE DERECHOS GANANCIALES Y ACCIONES HEREDITARIOS	22	02/ene./2013	510	519

MOVIMIENTOS REGISTRALES:

Registro de : COMPRA VENTA

[1 / 3] COMPRA VENTA

Inscrito el : jueves, 05 de marzo de 2009
Número de Inscripción: 709
Tomo:19
Nombre del Cantón: MANTA
Número de Repertorio: 1349
Folio Inicial:11.830
Oficina donde se guarda el original: NOTARIA TERCERA
Folio Final:11.839
Cantón Notaría: MANTA
Escritura/Juicio/Resolución:
Fecha de Otorgamiento/Providencia: lunes, 23 de julio de 2007
Fecha Resolución:
a.- Observaciones:

*La vendedora, señora Olga Dalinda Zambrano Quiroz, reconoce que lo suscribe en estas condiciones, por tanto se conviene que este documento se lo pacta sin perjucio de los derecho de terceros quedando pendiente la cuota hereditaria del heredero señor Ignacion Buenaventura Reyes Cardenas. * Los gananciales y Derechos y Acciones que le corresponden a favor del Comprador, sobre el lote de terreno ubicado en el punto el Cercado, en las afueras de este puerto hoy barrio Las Acacias de la ciudad de Manta. asi mismo el comprador declara que lo suscribe en estas condiciones por lo tanto se conviene que este documento se lo pacta sin perjuicio de los derechos de terceros quedando pendiente la cuota hereditaria del señor Ignacio Buenaventura Reyes Cardenas.

b.- Apellidos, Nombres y Domicilio de las Partes:

Calidad	Cédula/RUC	Nombres y/o Razón Social	Estado Civil	Ciudad	Dirección Domicilio

Empresa Pública Municipal Registro de la Propiedad de Manta-EP
28 MAR. 2016

COMPRADOR	1001779360	VASQUEZ SANI PABLO MELQUISEDE	SOLTERO(A)	MANTA
VENDEDOR	1301355630	ZAMBRANO QUIROZ OLGA DALINDA	VIUDO(A)	MANTA

c.- Esta inscripción se refiere a la(s) que consta(n) en:

Libro	Número Inscripción	Fecha Inscripción	Folio Inicial	Folio Final
COMPRA VENTA	196	17/ene./2007	2.493	2.522

Registro de : COMPRA VENTA

[2 / 3] COMPRA VENTA

Inscrito el : lunes, 10 de enero de 2011 **Número de Inscripción:** 73 Tomo:3

Nombre del Cantón: MANTA **Número de Repertorio:** 156 Folio Inicial:1.146

Oficina donde se guarda el original: NOTARIA CUARTA DE MANTA Folio Final:1.163

Cantón Notaría: MANTA

Escritura/Juicio/Resolución:

Fecha de Otorgamiento/Providencia: miércoles, 23 de diciembre de 2009

Fecha Resolución:

a.- Observaciones:

Compraventa Gananciales Derechos y Acciones. Que tiene los siguientes medidas y linderos. Por el frente con nueve metros con ciento veinticinco centimetros y lindera con la calle veinte. Por atras con nueve metros setenta y cinco centimetros y lindera con propiedad que herederos del señor Reyes Delgado hoy Pablo Vasquez Sani, Por el costado derecho veinte metros y propiedad de la señora Kelly Alava. por el costado izquierdo, con veinte metros con area que se reserva el señor vendedor Pablo Vasquez Sani. Teniendo este inmueble un area total de ciento ochenta y ocho metros cuadrados con setenta y cinco centimetros cuadrados. De igual forma comparece el señor Ignadio Buenaventura Reyes Cardenas para vender y transferir , como en efecto vende y transfiere la cuota hereditaria que le corresponde , por medio de la presente escritura a favor del comprador.

b.- Apellidos, Nombres y Domicilio de las Partes:

Calidad	Cédula/RUC	Nombres y/o Razón Social	Estado Civil	Ciudad	Dirección Domicilio
COMPRADOR	1302196942	ALAVA CASTILLO ROSA AIDA	SOLTERO(A)	MANTA	
VENDEDOR	1001779360	VASQUEZ SANI PABLO MELQUISEDE	CASADO(A)	MANTA	
VENDEDOR	1205507617	MARIÑO VELOZ VIRGINIA ELIZABETH	CASADO(A)	MANTA	
VENDEDOR	1304089202	REYES CARDENAS IGNACIO BUENAVENTURA	CASADO(A)	MANTA	

c.- Esta inscripción se refiere a la(s) que consta(n) en:

Libro	Número Inscripción	Fecha Inscripción	Folio Inicial	Folio Final
COMPRA VENTA	2337	28/sep./2010	40.900	40.915
COMPRA VENTA	709	05/mar./2009	11.830	11.839

Registro de : COMPRA VENTA

[3 / 3] COMPRA VENTA

Inscrito el : miércoles, 02 de enero de 2013 **Número de Inscripción:** 22 Tomo:2

Nombre del Cantón: MANTA **Número de Repertorio:** 29 Folio Inicial:510

Oficina donde se guarda el original: NOTARÍA PRIMERA DE MANTA Folio Final:519

Cantón Notaría: MANTA

Escritura/Juicio/Resolución:

Fecha de Otorgamiento/Providencia: martes, 14 de agosto de 2012

Fecha Resolución:

a.- Observaciones:

COMPRAVENTA DE GANANCIALES DERECHOS Y ACCIONES.- Ubicado en el barrio Las Tarrequia y Cantón Manta. Teniendo un área total de CIENTO OCHENTA Y OCHO METROS CUADRADOS CON SETENTA Y CINCO CENTÍMETROS CUADRADOS.

b.- Apellidos, Nombres y Domicilio de las Partes:

Empresa Pública Municipal Registro de la Propiedad de Manta EP
28 MAR. 2016

Empresa Pública Municipal Registro de la Propiedad de Manta-EP

Calidad	Cédula/RUC	Nombres y/o Razón Social	Estado Civil	Ciudad	Dirección Domi
COMPRADOR	1313812982	MOREIRA ALAVA KELLY KARINA	CASADO(A)	MANTA	
COMPRADOR	1311584104	INTRIAGO DELGADO ANGEL ANDRES	SOLTERO(A)	MANTA	
VENDEDOR	1302196942	ALAVA CASTILLO ROSA AIDA	SOLTERO(A)	MANTA	

c.- Esta inscripción se refiere a la(s) que consta(n) en:

Libro	Número Inscripción	Fecha Inscripción	Folio Inicial	Folio Final
COMPRA VENTA	73	10/ene./2011	1.146	1.164

TOTAL DE MOVIMIENTOS CERTIFICADOS:

Libro	Número de Inscripciones
COMPRA VENTA	3
<<Total Inscripciones>>	3

Los movimientos Registrales que constan en esta Ficha son los únicos que se refieren al predio que se certifica.

Cualquier enmendadura, alteración o modificación al texto de este certificado lo invalida.

Emitido a las : 13:51:34 del lunes, 28 de marzo de 2016

A peticion de: FORTTY PICO JENNY ARACELY

Elaborado por :MARIA ASUNCIÓN CEDEÑO CHAVEZ

1306998822

Validez del Certificado 30 días, Excepto que se diera un traspaso de dominio o se emitiera un gravamen.

AB. JOSE DAVID CEDEÑO RUPERTI

Firma del Registrador (E)

El interesado debe comunicar cualquier error en este Documento al Registrador de la Propiedad.

Empresa Pública Municipal Registro de la Propiedad de Manta-EP

28 MAR. 2016

GOBIERNO AUTONOMO DESCENTRALIZADO MUNICIPAL DEL CANTON MANTA

ESPECIE VALORADA
USD 1,25

Nº 077970

LA DIRECCION FINANCIERA DEL GOBIERNO AUTONOMO DESCENTRALIZADO MUNICIPAL DEL CANTON MANTA

A petición verbal de parte interesada, CERTIFICA: Que revisado el Catastro de Predios URBANA en vigencia, se encuentra registrada una propiedad que consiste en SOLAR perteneciente a ANGEL ANDRES INTRIAGO DELGADO Y KELLY KARINA MOREIRA ALAVA ubicada CALLE 20 B. LAS ACACIAS cuyo AVALUO COMERCIAL PRESENTE asciende a la cantidad de $6795.00 SEIS MIL SETECIENTOS NOVENTA Y CINCO 00/100

CERTIFICADO OTORGADO PARA TRÁMITE DE COMPRAVENTA, NO CAUSA IMP. DE UTILIDADES POR TENER LA ULTIMA TRANSFERENCIA DE DOMINIO CON UN AVALUO IGUAL AL ACTUAL

MPARRAGA

04 DE ABRIL DE 2016

GOBIERNO AUTONOMO DESCENTRALIZADO MUNICIPAL DEL CANTÓN MANTA
DIRECCIÓN FINANCIERA

Manta, de del 20

Director Financiero Municipal

GOBIERNO AUTONOMO DESCENTRALIZADO MUNICIPAL DEL CANTON MANTA

Nº 106952

ESPECIE VALORADA
USD 1,25

LA TESORERIA DEL GOBIERNO AUTONOMO DESCENTRALIZADO MUNICIPAL DEL CANTON MANTA

A petición verbal de parte interesada, CERTIFICA: Que revisado el archivo de la Tesorería Municipal que corre a mi cargo, no se ha encontrado ningún Título de Crédito pendiente de pago por concepto de Impuestos, Tasas y Tributos Municipales a cargo de
INTRIAGO DELGADO ANGEL ANDRES Y MOREIRA ALAVA KELLY KARINA .

Por consiguiente se establece que no es deudor de esta Municipalidad.

Manta, 4 de ABRIL de 20 2016

VALIDO PARA LA CLAVE
1121606000 CALLE 20 BARRIO LAS ACACIAS

Manta, cuatro de abril del dos mil diesiseis

GOBIERNO AUTONOMO DESCENTRALIZADO MUNICIPAL DEL CANTON MANTA
TESORERIA MUNICIPAL

GOBIERNO AUTONOMO DESCENTRALIZADO MUNICIPAL DEL CANTON MANTA

DIRECCION DE AVALUOS, CATASTRO Y REGISTROS

No. Certificación: 131676

CERTIFICADO DE AVALÚO

ESPECIE VALORADA
USD 1,25

Nº 131676

No. Electrónico: 39353

Fecha: *4 de abril de 2016*

El suscrito Director de Avalúos, Catastros y Registros Certifica: Que revisando el Catastro de Predios en vigencia, en el archivo existente se constató que:

El Predio de la Clave: *1-12-16-06-000*

Ubicado en: *CALLE 20 BARRIO LAS ACACIAS*

Área total del predio según escritura:

Área Total de Predio: *188,75* *M2*

Perteneciente a:

Documento Identidad	*Propietario*
1311584104	*ANGEL ANDRES INTRIAGO DELGADO*
1313812982	*KELLY KARINA MOREIRA ALAVA*

CUYO AVALÚO VIGENTE EN DÓLARES ES DE:

TERRENO:	**6795,00**
CONSTRUCCIÓN:	**0,00**
	6795,00

Son: *SEIS MIL SETECIENTOS NOVENTA Y CINCO DOLARES*

"Este documento no constituye reconocimiento, fraccionamiento u otorgamiento de la titularidad del predio; solo expresa el valor de suelo actual de acuerdo a la Ordenanza de Aprobación del Plano del Valor del Suelo, sancionada el 17 de diciembre del año 2015, conforme a lo establecido en la Ley, que rige para el Bienio 2016 – 2017".

C.P.A. Javier Cevallos Morejón

Director de Avaluos, Catastros y Registro (E)

Impreso por: MARIS REYES 04/04/2016 10:36:25

Gobierno Autónomo Descentralizado
Municipal del Cantón Manta

TITULO DE CREDITO

COPIA

No. 476833

3/31/2016 12:57

CÓDIGO CATASTRAL	Area	AVALUO COMERCIAL
1-12-16-06-000	188,75	$ 6.795,00

DIRECCIÓN	AÑO	CONTROL	TITULO N°
CALLE 20 BARRIO LAS ACACIAS	2016	238143	476833

NOMBRE O RAZÓN SOCIAL	C.C. / R.U.C.
INTRIAGO DELGADO ANGEL ANDRES	1311584104
MOREIRA ALAVA KELLY KARINA	1313812982

3/23/2016 12:00 ZAMORA MERA MARIA JOSE

SALDO SUJETO A VARIACIÓN POR REGULACIONES DE LEY

IMPUESTOS, TASAS Y CONTRIBUCIONES ESP. DE MEJORAS

CONCEPTO	VALOR PARCIAL	REBAJAS(-) RECARGOS(+)	VALOR A PAGAR
Costa Judicial			
Interes por Mora			
MEJORAS 2011	$ 0,85	($ 0,30)	$ 0,55
MEJORAS 2012	$ 3,43	($ 1,20)	$ 2,23
MEJORAS 2013	$ 3,53	($ 1,24)	$ 2,29
MEJORAS 2014	$ 3,73	($ 1,31)	$ 2,42
MEJORAS 2015	$ 0,01		$ 0,01
MEJORAS HASTA 2010	$ 17,28	($ 6,05)	$ 11,23
SOLAR NO EDIFICADO	$ 13,59		$ 13,59
TASA DE SEGURIDAD	$ 0,68		$ 0,68
TOTAL A PAGAR			$ 33,00
VALOR PAGADO			$ 33,00
SALDO			$ 0,00

GOBIERNO AUTONOMO DESCENTRALIZADO
MUNICIPAL DEL CANTON MANTA
CERTIFICO: Que el presente documento es fiel copia de su Original.

FECHA: 31 MAR 2016 HORA:

Sra. María José Zamora Mera
CAJERA

Gobierno Autónomo Descentralizado
Municipal del Cantón Manta
R.U.C.: 1360000980001
Dirección: Av. 4ta y Calle 9 - Teléf.: 2611 - 479 / 2611 - 477

TÍTULO DE CRÉDITO No. 0479159

4/4/2016 11:47

OBSERVACIÓN	CÓDIGO CATASTRAL	AREA	AVALUO	CONTROL	TITULO Nº
Una escritura pública de: COMPRA VENTA DE SOLAR ubicada en MANTA de la parroquia MANTA	1-12-16-06-000	188,75	6795,00	205999	479159

VENDEDOR		
C.C / R.U.C.	NOMBRE O RAZÓN SOCIAL	DIRECCIÓN
1311584104	INTRIAGO DELGADO ANGEL ANDRES	CALLE 20 BARRIO LAS ACACIAS
1313812982	MOREIRA ALAVA KELLY KARINA	CALLE 20 BARRIO LAS ACACIAS

ADQUIRIENTE		
C.C / R.U.C.	NOMBRE O RAZÓN SOCIAL	DIRECCIÓN
1350561591	BUITRAGO DELGADO ALVARO DIEGO	S/N

ALCABALAS Y ADICIONALES	
CONCEPTO	VALOR
Impuesto principal	67,95
Junta de Beneficencia de Guayaquil	20,39
TOTAL A PAGAR	88,34
VALOR PAGADO	88,34
SALDO	0,00

EMISION: **4/4/2016 11:47 JULIANA MARIA RODRIGUEZ SANCHEZ**

SALDO SUJETO A VARIACIÓN POR REGULACIONES DE LEY

CUERPO DE BOMBEROS DE MANTA

Emergencias Teléfono: 911

RUC: 1360020070001
Dirección: Avenida 11 entre Calles 11 y 12
Teléfono: 2621777 - 2611747
Manta - Manabí

COMPROBANTE DE PAGO
0000003286

CONTRIBUCIÓN PREDIAL - 2016

1311584104

DATOS DEL CONTRIBUYENTE

C/RUC: :
NOMBRES : INTRIAGO DELGADO ANGEL ANDRES Y MOREIRA ALAVA KELLY KARINA
RAZÓN SOCIAL:
DIRECCIÓN : CALLE 20 BARRIO LAS ACACIAS

DATOS DEL PREDIO 0112160600-0000000

CLAVE CATASTRAL: $ 6,735.00
AVALÚO PROPIEDAD: CALLE 20 LAS ACACIAS,
DIRECCIÓN PREDIO:

REGISTRO DE PAGO 4180146

Nº PAGO: VERONICA CUENCA VINCES
CAJA: 23/03/2016 10:18:52
FECHA DE PAGO:

TESORERIA DEL CUERPO DE BOMBEROS MANTA
AREA DE SELLO

IMPUESTO PREDIAL	VALOR
INTERESES	1.02
DESCUENTO	0.00
EMISION	0.00
	0.00
TOTAL A PAGAR	$ 1.02

ESTE COMPROBANTE NO TENDRA VALIDEZ SIN EL REGISTRO DE PAGO

$1/(75,00)$ Perito

GOBIERNO AUTONOMO DESCENTRALIZADO MUNICIPAL DEL CANTON MANTA

DIRECCIÓN DE AVALUOS, CATASTRO Y REGISTROS

FECHA DE INGRESO:	31/03/2016 FECHA DE ENTREGA:
CLAVE CATASTRAL:	112606
NOMBRES y/o RAZON:	INTRIAGO DELGADO ANGEL
CEDULA DE IDENT. y/o RUC.:	
CELUAR - TLFNO.:	

RUBROS

IMPUESTO PRINCIPAL:	
SOLAR NO EDIFICADO:	
CONTRIBUCION MEJORAS:	
TASA DE SEGURIDAD:	

TIPO DE TRAMITE:

FIRMA DEL USUARIO

INFORME DEL INSPECTOR:

528118/989505x

FIRMA DEL INSPECTOR: FECHA: 01/04/2016

INFORME TÈCNICO: EMITIR CERT.

FIRMA DEL TÈCNICO FECHA:

INFORME DE APROBACION:

FIRMA DEL DIRECTOR

ESPACIO BLANCO

Dirección: Calle 9 y Av.4
Teléfonos: 2611 471 / 2611 479 / 2611 558
Fax: 2611 714
Casilla: 13-05-4832
E-mail: gadmc@manta.gob.ec
Website: www.manta.gob.ec

Empresa Pública Municipal
Registro de la Propiedad de
Manta-EP

Calle 11 y Avenida 4, Esquina
Telf.052624758
www.registropmanta.gob.ec

Ficha Registral-Bien Inmueble

25978

Conforme a la Orden de Trabajo:RPM-16005212, certifico hasta el día de hoy 28/03/2016 13:51:34, la Ficha Registral Número: 25978.

INFORMACION REGISTRAL

Código Catastral/Identif. Predial: 1121606000
Tipo de Predio: LOTE DE TERRENO
Fecha de Apertura: lunes, 10 de enero de 2011
Parroquia: MANTA
Información Municipal:

LINDEROS REGISTRALES:

Compraventa relacionada con los Gananciales, Derechos y Acciones de un bien inmueble ubicado en el Barrio las Acacias de la Parroquia y Cantón Manta. Circunscrito dentro de las siguientes medidas y linderos: POR EL FRENTE, con nueve metros con ciento veinticinco centímetros con la calle veinte. Por la parte de ATRÁS, con nueve metros setenta y cinco centímetros y lindera con propiedad que los herederos del señor Reyes Delgado, hoy Pablo Vásquez Sani. POR EL COSTADO DERECHO, veinte metros con propiedad de la señora Kelly Álava. POR EL COSTADO IZQUIERDO, con veinte metros con área que se reserva el señor vendedor Vásquez Sani. Teniendo este inmueble un área total de CIENTO OCHENTA Y OCHO METROS CUADRADOS CON SETENTA Y CINCO CENTÍMETROS CUADRADOS. SOLVENCIA. EL PREDIO DESCRITO A LA PRESENTE FECHA SE ENCUENTRA LIBRE DE GRAVAMEN

RESUMEN DE MOVIMIENTOS REGISTRALES:

Libro	Acto	Número y fecha de Inscripción		Folio Inicial	Folio Final
COMPRA VENTA	COMPRAVENTA DE DERECHOS Y ACCIONES DE GANANCIALES	709	05/mar./2009	11.830	11.839
COMPRA VENTA	COMPRAVENTA DE DERECHOS Y ACCIONES DE GANANCIALES	73	10/ene./2011	1.146	1.163
COMPRA VENTA	COMPRAVENTA DE DERECHOS GANANCIALES Y ACCIONES HEREDITARIOS	22	02/ene./2013	510	519

MOVIMIENTOS REGISTRALES:

Registro de : COMPRA VENTA

[1 / 3] COMPRA VENTA

Inscrito el : jueves, 05 de marzo de 2009
Número de Inscripción: 709
Tomo:19
Nombre del Cantón: MANTA
Número de Repertorio: 1349
Folio Inicial:11.830
Oficina donde se guarda el original: NOTARIA TERCERA
Folio Final:11.839
Cantón Notaría: MANTA
Escritura/Juicio/Resolución:
Fecha de Otorgamiento/Providencia: lunes, 23 de julio de 2007
Fecha Resolución:
a.- Observaciones:

*La vendedora, señora Olga Dalinda Zambrano Quiroz, reconoce que lo suscribe en estas condiciones, por tanto se conviene que este documento se lo pacta sin perjucio de los derecho de terceros quedando pendiente la cuota hereditaria del heredero señor Ignacion Buenaventura Reyes Cardenas. * Los gananciales y Derechos y Acciones que le corresponden a favor del Comprador, sobre el lote de terreno ubicado en el punto el Cercado, en las afueras de este puerto hoy barrio Las Acacias de la ciudad de Manta. asi mismo el comprador declara que lo suscribe en estas condiciones por lo tanto se conviene que este documento se lo pacta sin perjucio de los derecho de terceros quedando pendiente la cuota hereditaria del señor Ignacio Buenaventura Reyes Cardenas.

b.- Apellidos, Nombres y Domicilio de las Partes:

Empresa Pública Municipal Registro de la Propiedad de Manta-EP
28 MAR. 2016

Calidad	Cédula/RUC	Nombres o/o Razón Social	Estado Civil	Ciudad	Dirección Domicilio

Gobierno Autónomo Descentralizado
Municipal del Cantón Manta

TITULO DE CREDITO

COPIA

No. 476833

3/31/2016 12:57

CÓDIGO CATASTRAL	Area	AVALUO COMERCIAL
1-12-16-06-000	188.75	$ 6.795.00

DIRECCIÓN	AÑO	CONTROL	TITULO Nº
CALLE 20 BARRIO LAS ACACIAS	2016	238143	476833

NOMBRE O RAZÓN SOCIAL	C.C. / R.U.C.
INTRIAGO DELGADO ANGEL ANDRES	1311584104
MOREIRA ALAVA KELLY KARINA	1313812982

3/23/2016 12:58 ZAMORA MERA MARIA JOSE

SALDO SUJETO A VARIACIÓN POR REGULACIONES DE LEY

IMPUESTOS, TASAS Y CONTRIBUCIONES ESP. DE MEJORAS

CONCEPTO	VALOR PARCIAL	REBAJAS(-) RECARGOS(+)	VALOR A PAGAR
Costa Judicial			
Interes por Mora			
MEJORAS 2011	$ 0,85	($ 0,30)	$ 0,55
MEJORAS 2012	$ 3,43	($ 1,20)	$ 2,23
MEJORAS 2013	$ 3,53	($ 1,24)	$ 2,29
MEJORAS 2014	$ 3,73	($ 1,31)	$ 2,42
MEJORAS 2015	$ 0,01		$ 0,01
MEJORAS HASTA 2010	$ 17,28	($ 6,05)	$ 11,23
SOLAR NO EDIFICADO	$ 13,59		$ 13,59
TASA DE SEGURIDAD	$ 0,68		$ 0,68
TOTAL A PAGAR			$ 33,00
VALOR PAGADO			$ 33,00
SALDO			$ 0,00

GOBIERNO AUTONOMO DESCENTRALIZADO
MUNICIPAL DEL CANTON MANTA
CERTIFICO: Que el presente documento es fiel copia de su Original

FECHA: 31 MAR 2016 HORA:

Sra. María José Zamora Mera
CAJERA

H1V0-01
39-353-16

MUNICIPIO DE NANTA
CATASTRO URBANO

FICHA CATASTRAL PARA INMUEBLES QUE NO ESTAN BAJO EL REGIMEN DE PROPIEDAD HORIZONTAL

IDENTIFICACION Y DATOS DE LOCALIZACION

ESTA BAJO REGIMEN DE PROPIEDAD HORIZONTAL: ◯ NO ◯ SI

REFERENCIA AL SISTEMA CARTOGRAFICO

HOJA Nº

CLAVE CATASTRAL (1 LOCALIDAD, 2 ZONA, 3 SECTOR, 4 MANZANA, 5 LOTE, 6 PROP. HORIZONTAL): 1 | 12 | 16 | 06 |

DATOS GENERALES
- (7) ZONA SEGUN CALIDAD DE SUELO
- (8) ZONA HOMOGENEA
- (9) ZONA SEGUN VALOR

DIRECCION: barrio: Las Acacías
calle: calle. 20
Mz: lote:

(10) CODIFICAR LA DIRECCION (PRIMERO LA CALLE LUEGO EL NUMERO)

DATOS DEL LOTE

FRENTES (11): 1 NUMERO DE CALLES A LAS CUALES EL LOTE TIENE FRENTE

(9) ACCESO AL LOTE (MARCAR SOLO EL DE MAYOR JERARQUIA)
- 1 LOTE INTERIOR
- 2 POR PASAJE PEATONAL
- 3 POR PASAJE VEHICULAR
- 4 X POR CALLE
- 5 POR AVENIDA
- 6 POR EL MALECON
- 7 POR LA PLAYA

DESNIVEL CON RELACION A LA RASANTE DE LA VIA DE ACCESO
- SOBRE LA RASANTE
- (19) METROS
- BAJO LA RASANTE

CERRAMIENTO
- HORMIGON ARMADO
- MADERA
- CAÑA
- OTRO

CARACTERISTICAS DE LA VIA PRINCIPAL

(13) MATERIAL DE LA CALZADA
- 1 TIERRA
- 2 LASTRE
- 3 PIEDRA DE RIO
- 4 X ADOQUIN
- 5 ASFALTO O CEMENTO

(14) ACERA
- 1 X NO TIENE
- 2 ENCEMENTADO O PIEDRA DE RIO
- 3 DE ADOQUIN O BALDOSA

REDES PUBLICAS EN LA VIA

(15) AGUA POTABLE
- 1 NO EXISTE
- 2 X SI EXISTE

(16) ALCANTARILLADO
- 1 X NO EXISTE
- 2 SI EXISTE

(17) ENERGIA ELECTRICA
- 1 NO EXISTE
- 2 X SI EXISTE RED AEREA
- 3 SI EXISTE RED SUBTERRANEA

(18) ALUMBRADO PUBLICO
- 1 NO EXISTE
- 2 INCANDESCENTE
- 3 X DE SODIO O MERCURIO

SERVICIOS DEL LOTE

(20) AGUA POTABLE: 1 X NO EXISTE; 2 SI EXISTE

(21) DESAGUES: X NO EXISTE; SI EXISTE

(22) ELECTRICIDAD: 1 X NO EXISTE; 2 SI EXISTE

CARACTERISTICAS FORMALES DEL LOTE

		SEMI-DIMALES
(23)	AREA	188.75
(24)	PERIMETRO	5.9
(25)	LONGITUD DEL FRENTE	9.13
(26)	NUMERO DE ESQUINAS	0

AVALUO DEL LOTE (sin centavos)

CROQUIS

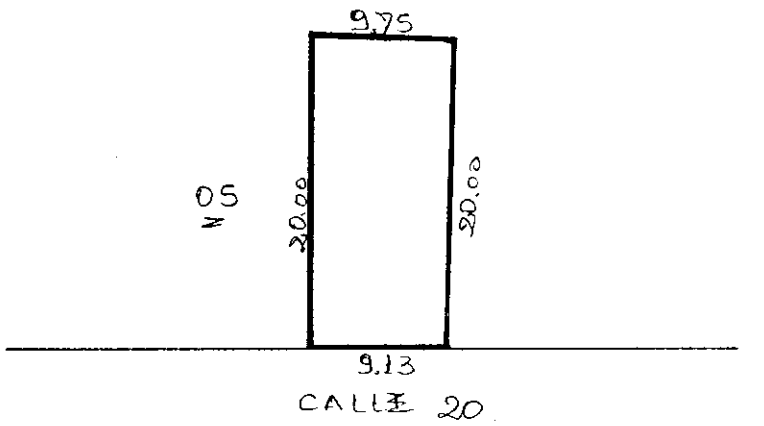

FORMA DE OCUPACION DEL LOTE

(27)
- SIN EDIFICACION: X
- CON EDIFICACION

USO DEL AREA SIN EDIFICACION
- SIN USO: X
- (28) CONSTRUCCION
- OTRO USO

(29) OTRO USO
NOMBRE CODIGO

(30) NUMERO DE BLOQUES TERMINADOS: 00

(31) NUMERO DE BLOQUES EN CONSTRUCCION: —

(32) TOTAL DE BLOQUES: 00

OBSERVACIONES:
Se desm. de 1121601 con Au
de PP.UU. Amparo 22/XII/09
Benjamín Gonzalo Sánchez
y Acciones. Dec. 8/2008
Landa de Guayabo
ACC 00 F. 17/12/
Sello Catr. Tesorería 04/03/1

MODO DE PROPIEDAD

1 UN SOLO PROPIETARIO
2 HERENCIA INDIVISA
3 VARIOS PROPIETARIOS

TENENCIA DE LA PROPIEDAD

1 OCUPA SOLO EL PROPIETARIO
2 EN ARRIENDO PARCIAL
3 EN ARRIENDO TOTAL
4 OTROS (ESPECIFIQUE)

DATOS DEL PROPIETARIO

PERSONERIA	APELLIDOS NOMBRES	CEDULA DE IDENTIDAD O R.U.C.	TITULO DE PROPIEDAD NOTARIA	FECHA
	Vásquez Sani Pablo Melquisedec	135056159-1	7ma - M	04/04/16
	BUITRAGO DELGADO ALVARO DIEGO	130219694-2	4	DIC 23/05
	ALAVA CASTILLO ROSA AIDE			
CODIGO	INTRIAGO DELGADO ANFEZ ANDRES Y OTRA	131158410-4		Ogato 4/12

DATOS DE LA CONSTRUCCION (SOLO BLOQUES TERMINADOS)

MATERIALES (MARQUE UNA SOLA RESPUESTA PARA CADA RUBRO DE OBRA)

Nº DEL BLOQUE	Nº DEL PISO	AREA DEL PISO	ESTRUCTURA: caña	madera	ladrillo o piedra	hormigon armado	metal	PAREDES: no tiene	caña	madera o lata	fibra	ladrillo o comun	ladrillo industrial o bloque	tabiques modulares (vidrio, madera, etc)	ENTRE PISO INFERIOR O CONTRAPISO: tierra	madera	ladrillo	piedra	hormigon	PISO: tierra	cemento	madera	vidrio o granito fundido	baldosa	ceramica	parquet o mayolica	porcelanato	marmol o marmetone	ENTREPISO SUPERIOR TECHO O CUBIERTA: caña	cade (paja)	madera	zinc	ruberoid	asbesto cemento	hormigon armado	teja	TUMBADOS: no tiene	si tiene
39	40	41																																						
54	55	56																																						
69	70	71																																						
84	85	86																																						
99	100	101																																						
114	115	116																																						
129	130	131																																						
144	145	146																																						
159	160	161																																						
174	175	176																																						
189	190	191																																						
204	205	206																																						
219	220	221																																						
234	235	236																																						
249	250	251																																						
264	265	266																																						
279	280	281																																						

INDICADORES GENERALES

Nº DEL BLOQUE	VENTANAS: no tiene	caña	tablero o lata	madera y vidrio	bloque ornamental	madera tipo chazas o hierro	aluminio	madera fina	aluminio de color	AGUA: no tiene	sobrepuestas	empotradas	ELECTRICIDAD: no tiene	sobrepuestas	empotradas	EQUIPO ESPECIAL: no tiene	piscina	cuarto de maquinas	ESTADO DE CONSERVACION GENERAL: buena	regular	mala	ruina	AÑO DE CONSTRUCCION O RECONSTRUCCION
39																							53
54																							68
69																							83
84																							98
99																							113
114																							128
129																							143
144																							158
159																							173
174																							188
189																							
204																							
219																							
234																							
249																							
264																							
279																							

AVALUO TOTAL DE LA PROPIEDAD (sin centavos)

AVALUO DE LA PROPIEDAD
VALOR DEL LOTE MAS VALOR DE LA CONSTRUCCION

FECHA	NOMBRE DEL EMPADRONADOR	FIRMA	FECHA	NOMBRE DEL INSPECTOR DE CAMPO	FIRMA
FECHA	NOMBRE DEL SUPERVISOR	FIRMA	FECHA	NOMBRE DEL SUPERVISOR DE OFICINA	FIRMA

OBSERVACIONES:

MUNICIPIO DE MANTA
CATASTRO URBANO

FICHA CATASTRAL PARA INMUEBLES QUE NO ESTAN BAJO EL REGIMEN DE PROPIEDAD HORIZONTAL

conurplan

IDENTIFICACION Y DATOS DE LOCALIZACION

ESTA BAJO REGIMEN DE PROPIEDAD HORIZONTAL: NO

CLAVE CATASTRAL: 1 1 2 7 6 0 6 . 0 0 0

DATOS GENERALES
7 [ ] ZONA SEGUN CALIDAD DEL SUELO
8 [ ] ZONA HOMOGENEA
9 [0] ZONA SEGUN VALOR

DIRECCION
Calle S/N

CALLE S/N

DATOS DEL LOTE

FRENTES
11 [2] NUMERO DE CALLES A LAS QUE EL LOTE TIENE FRENTE

12 ACCESO AL LOTE
1 [ ] LOTE INTERIOR
2 [ ] POR PASAJE PEATONAL
3 [ ] POR PASAJE VEHICULAR
4 [ ] POR CALLE
5 [ ] POR AVENIDA
6 [ ] POR EL MALECON
7 [ ] POR LA PLAYA
MARCAR SOLO EL DE MAYOR JERARQUIA

19 SOBRE LA RASANTE
BAJO LA RASANTE

SERVICIOS DEL LOTE

20 AGUA POTABLE: 1 [X] NO EXISTE; 2 [ ] SI EXISTE

21 DESAGUES: 1 [X] NO EXISTE; 2 [ ] SI EXISTE

22 ELECTRICIDAD: 1 [X] NO EXISTE; 2 [ ] SI EXISTE

CARACTERISTICAS DE LA VIA PRINCIPAL

13 MATERIAL DE LA CALZADA
1 [X] TIERRA
2 [ ] LASTRE
3 [ ] PIEDRA DE RIO
4 [ ] ADOQUIN
5 [ ] ASFALTO O CEMENTO

14 ACERA
1 [X] NO TIENE
2 [ ] ENCEMENTADO O PIEDRA DE RIO
3 [ ] DE ADOQUIN O BALDOSA

REDES PUBLICAS EN LA VIA

15 AGUA POTABLE: 1 [X] NO EXISTE; 2 [ ] SI EXISTE

16 ALCANTARILLADO: 1 [X] NO EXISTE; 2 [ ] SI EXISTE

17 ENERGIA ELECTRICA
1 [X] NO EXISTE
2 [ ] SI EXISTE RED AEREA
3 [ ] SI EXISTE RED SUBTERRANEA

18 ALUMBRADO PUBLICO
1 [X] NO EXISTE
2 [ ] INCANDECENTE
3 [ ] DE SODIO O MERCURIO

CARACTERISTICAS FORMALES DEL LOTE

23 AREA (SIN DECIMALES): 280

24 PERIMETRO: 77

25 LONGITUD DEL FRENTE: 0 0 1 0

26 NUMERO DE ESQUINAS: 0

AVALUO DEL LOTE (sin centavos): 1 . .

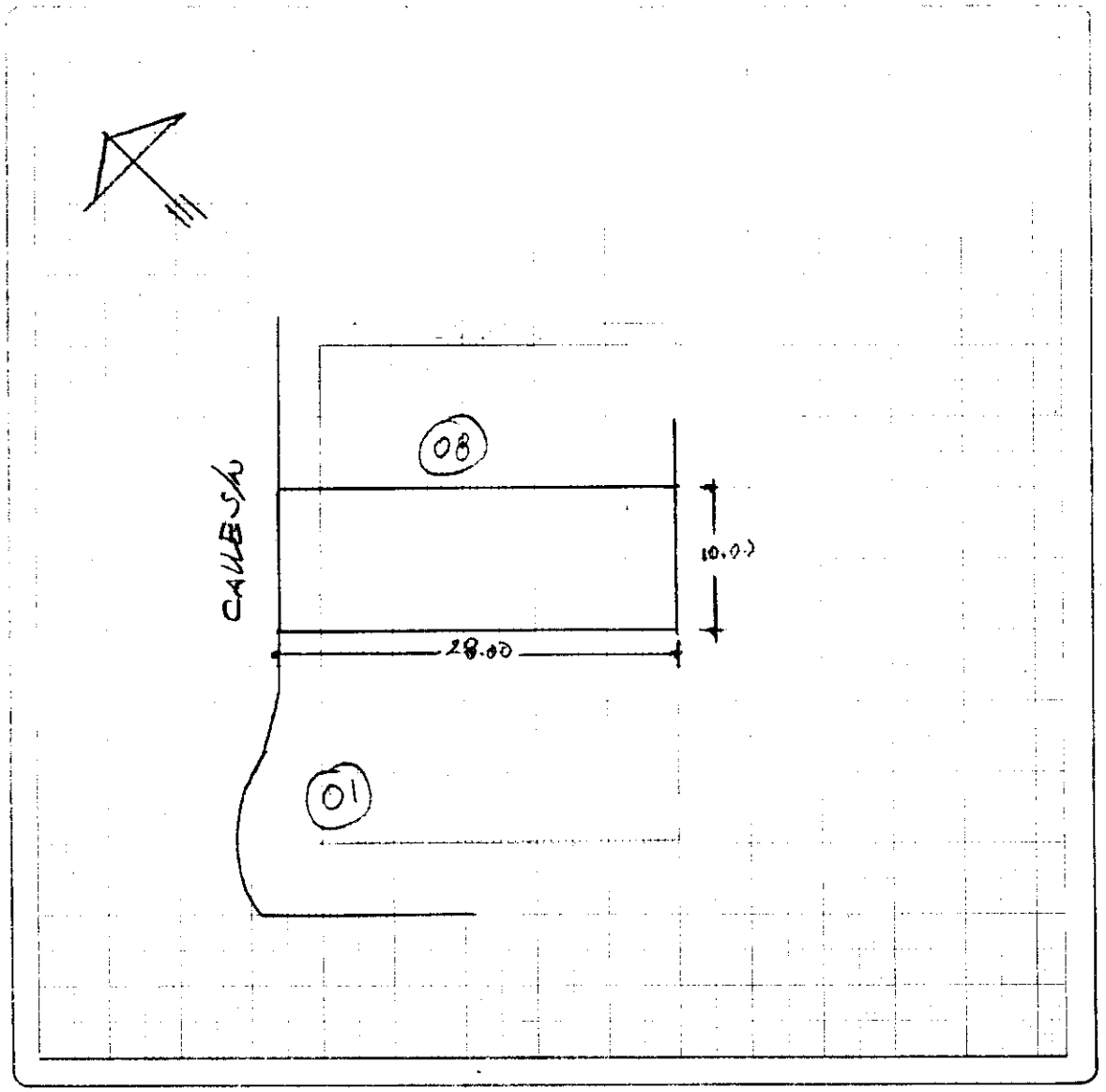

FORMA DE OCUPACION DEL LOTE

27
sin edificación 1 [X]
con edificación 2 [ ]

USO DEL AREA SIN EDIFICACION
28
sin uso 1 [ ]
el mismo que la construcción 2 [ ]
otro uso 3 [ ]

29 otro uso
nombre
código

30 NUMERO DE BLOQUES TERMINADOS

31 NUMERO DE BLOQUES EN CONSTRUCCION

32 TOTAL DE BLOQUES

observaciones
Lote vacío

AREA SIN CODIGO DE ZONA SEGUN CALIDAD DEL SUELO Y HOMOGENEA.

Datos tomados del plano para Gestor referencia actualmente hay barrancos

Vicente Monsel
22-05/92

VIENE DE OTRA FICHA SI ◯ NO ◯

MODO DE PROPIEDAD

1 [✓] UN SOLO PROPIETARIO
2 [ ] HERENCIA INDIVISA
3 [ ] VARIOS PROPIETARIOS

TENENCIA DE LA PROPIEDAD

1 [ ] OCUPA SOLO EL PROPIETARIO
2 [ ] EN ARRIENDO PARCIAL
3 [ ] EN ARRIENDO TOTAL
4 [✓] OTRO (ESPECIFIQUE) Lote en VENTA

DATOS DEL PROPIETARIO

PERSONERIA	APELLIDOS	NOMBRE	CEDULA DE IDENTIDAD O R.U.C	TITULO DE PROPIEDAD notaría	fecha
	LETI[illegible]				
CODIGO 2	LOTIZACIONES REYES CARDENAS				

DATOS DE LA CONSTRUCCION (SOLO BLOQUES TERMINADOS)

MATERIALES (MARQUE UNA SOLA RESPUESTA PARA CADA RUBRO DE OBRA)

Nº DEL BLOQUE	Nº DEL PISO	AREA DEL PISO	ESTRUCTURA: caña	madera	ladrillo o piedra	hormigon-metal	PAREDES: no tiene	caña	madera o lata	enquinchado (bahareque)	ladrillo comun	ladrillo industrial o bloque	tabique modular (vidrio, madera)	ENTREPISO INFERIOR O CONTRAPISO: tierra	madera	ladrillo	piedra	hormigon
(39)	(40)	(41)	1	2	3	4	1	2	3	4	5	6	7	1	2	3	4	5
(54)	(55)	(56)	1	2	3	4	1	2	3	4	5	6	7	1	2	3	4	5
(69)	(70)	(71)	1	2	3	4	1	2	3	4	5	6	7	1	2	3	4	5
(84)	(85)	(86)	1	2	3	4	1	2	3	4	5	6	7	1	2	3	4	5
(99)	(100)	(101)	1	2	3	4	1	2	3	4	5	6	7	1	2	3	4	5
(114)	(115)	(116)	1	2	3	4	1	2	3	4	5	6	7	1	2	3	4	5
(129)	(130)	(131)	1	2	3	4	1	2	3	4	5	6	7	1	2	3	4	5
(144)	(145)	(146)	1	2	3	4	1	2	3	4	5	6	7	1	2	3	4	5
(159)	(160)	(161)	1	2	3	4	1	2	3	4	5	6	7	1	2	3	4	5
(174)	(175)	(176)	1	2	3	4	1	2	3	4	5	6	7	1	2	3	4	5
(189)	(190)	(191)	1	2	3	4	1	2	3	4	5	6	7	1	2	3	4	5
(204)	(205)	(206)	1	2	3	4	1	2	3	4	5	6	7	1	2	3	4	5
(219)	(220)	(221)	1	2	3	4	1	2	3	4	5	6	7	1	2	3	4	5
(234)	(235)	(236)	1	2	3	4	1	2	3	4	5	6	7	1	2	3	4	5
(249)	(250)	(251)	1	2	3	4	1	2	3	4	5	6	7	1	2	3	4	5
(264)	(265)	(266)	1	2	3	4	1	2	3	4	5	6	7	1	2	3	4	5

Nº DEL BLOQUE	PISO: tierra	madera o encementado	vinyl o granito fundido	baldosa	parquet o mayolica	alfombra	marmol marmetone	ENTREPISO SUPERIOR TECHO O CUBIERTA: caña	cade (paja)	madera	zinc	ruberoid	asbesto cemento	hormigon	teja	TUMBADOS: no tiene	si tiene
(39)	1	2	3	4	5	6	7	1	2	3	4	5	6	7	8	1	2
(54)	1	2	3	4	5	6	7	1	2	3	4	5	6	7	8	1	2
(69)	1	2	3	4	5	6	7	1	2	3	4	5	6	7	8	1	2
(84)	1	2	3	4	5	6	7	1	2	3	4	5	6	7	8	1	2
(99)	1	2	3	4	5	6	7	1	2	3	4	5	6	7	8	1	2
(114)	1	2	3	4	5	6	7	1	2	3	4	5	6	7	8	1	2
(129)	1	2	3	4	5	6	7	1	2	3	4	5	6	7	8	1	2
(144)	1	2	3	4	5	6	7	1	2	3	4	5	6	7	8	1	2
(159)	1	2	3	4	5	6	7	1	2	3	4	5	6	7	8	1	2
(174)	1	2	3	4	5	6	7	1	2	3	4	5	6	7	8	1	2
(189)	1	2	3	4	5	6	7	1	2	3	4	5	6	7	8	1	2
(204)	1	2	3	4	5	6	7	1	2	3	4	5	6	7	8	1	2
(219)	1	2	3	4	5	6	7	1	2	3	4	5	6	7	8	1	2
(234)	1	2	3	4	5	6	7	1	2	3	4	5	6	7	8	1	2
(249)	1	2	3	4	5	6	7	1	2	3	4	5	6	7	8	1	2
(264)	1	2	3	4	5	6	7	1	2	3	4	5	6	7	8	1	2

INDICADORES GENERALES

Nº DEL BLOQUE	VENTANAS: no tiene	caña	tablero o lata	madera y vidrio	bloque ornamental	madera tipo chazas o hierro	aluminio	madera fina	aluminio de color	AGUA: no tiene	sobrepuestas	empotradas	ELECTRICIDAD: no tiene	sobrepuestas	empotradas
(39)	1	2	3	4	5	6	7	8	9	1	2	3	1	2	3
(54)	1	2	3	4	5	6	7	8	9	1	2	3	1	2	3
(69)	1	2	3	4	5	6	7	8	9	1	2	3	1	2	3
(84)	1	2	3	4	5	6	7	8	9	1	2	3	1	2	3
(99)	1	2	3	4	5	6	7	8	9	1	2	3	1	2	3
(114)	1	2	3	4	5	6	7	8	9	1	2	3	1	2	3
(129)	1	2	3	4	5	6	7	8	9	1	2	3	1	2	3
(144)	1	2	3	4	5	6	7	8	9	1	2	3	1	2	3
(159)	1	2	3	4	5	6	7	8	9	1	2	3	1	2	3
(174)	1	2	3	4	5	6	7	8	9	1	2	3	1	2	3
(189)	1	2	3	4	5	6	7	8	9	1	2	3	1	2	3
(204)	1	2	3	4	5	6	7	8	9	1	2	3	1	2	3
(219)	1	2	3	4	5	6	7	8	9	1	2	3	1	2	3
(234)	1	2	3	4	5	6	7	8	9	1	2	3	1	2	3
(249)	1	2	3	4	5	6	7	8	9	1	2	3	1	2	3
(264)	1	2	3	4	5	6	7	8	9	1	2	3	1	2	3

Nº DEL BLOQUE	EQUIPO ESPECIAL: no tiene	tiene de 2º orden	tiene de 1º orden	ESTADO DE CONSERVACION GENERAL: bueno	regular	malo	ruina	AÑO DE CONSTRUCCION O RECONSTRUCCION
(39)	1	2	3	1	2	3	4	(53) 1.
(54)	1	2	3	1	2	3	4	(68) 1.
(69)	1	2	3	1	2	3	4	(83) 1.
(84)	1	2	3	1	2	3	4	(98) 1.
(99)	1	2	3	1	2	3	4	(113) 1.
(114)	1	2	3	1	2	3	4	(128) 1.
(129)	1	2	3	1	2	3	4	(143) 1.
(144)	1	2	3	1	2	3	4	(158) 1.
(159)	1	2	3	1	2	3	4	(173) 1.
(174)	1	2	3	1	2	3	4	(188) 1.
(189)	1	2	3	1	2	3	4	(203) 1.
(204)	1	2	3	1	2	3	4	(218) 1.
(219)	1	2	3	1	2	3	4	(233) 1.
(234)	1	2	3	1	2	3	4	(248) 1.
(249)	1	2	3	1	2	3	4	(263) 1.
(264)	1	2	3	1	2	3	4	(278) 1.

AVALUO TOTAL DE LA CONSTRUCCION (SIN CENTAVOS) [ ]

AVALUO DE LA PROPIEDAD (SIN CENTAVOS) VALOR DEL LOTE MAS VALOR DE LA CONSTRUCCION [ ]

levantamiento FECHA	NOMBRE DEL EMPADRONADOR	FIRMA	FECHA	NOMBRE DEL REVISOR DE CAMPO	FIRMA
30-09-89	GENNY ESTRADA	[signature]	19.10.89	Jorge L. Luque Flores	[signature]

FECHA	NOMBRE DEL SUPERVISOR	FIRMA	FECHA	NOMBRE DEL REVISOR DE OFICINA	FIRMA
30-09-89	RUBEN LOOR	[signature]	23-10-89	YSC	

observaciones: ESTAS SON TODAS LAS INFORMACIONES QUE PUDIMOS OBTENER.

MUNICIPIO DE MANTA
CATASTRO URBANO

127308

FICHA CATASTRAL PARA INMUEBLES QUE NO ESTAN BAJO EL REGIMEN DE PROPIEDAD HORIZONTAL

consulplan
CONSULTORES DE PLANIFICACION C. LTDA.

IDENTIFICACION Y DATOS DE LOCALIZACION 1121252

ESTA BAJO REGIMEN DE PROPIEDAD HORIZONTAL: (X) NO ( ) SI

REFERENCIA AL SISTEMA CARTOGRAFICO

HOJA Nº

CLAVE CATASTRAL: 1 (LOCALIDAD) 1 (ZONA) 1 (SECTOR) 2 (MANZANA) 1 6 (LOTE) 0 6 0 0 (PROP HORIZONTAL)

DATOS GENERALES

(7) 2 ZONA SEGUN CALIDAD DEL SUELO

(8) 2 ZONA HOMOGENEA

(9) 2 ZONA SEGUN VALOR

DIRECCION: barrio SANTA MARTHA
calle S/N
PASAJE PEATONAL.
Nº S/N

(10) CALLE S/N

CODIFICAR LA DIRECCION (PRIMERO LA CALLE LUEGO EL NUMERO)

DATOS DEL LOTE

FRENTES (11) 2 NUMERO DE CALLES A LAS CUALES EL LOTE TIENE FRENTE

(12) ACCESO AL LOTE
1 [ ] LOTE INTERIOR
2 [ ] POR PASAJE PEATONAL
3 [ ] POR PASAJE VEHICULAR
4 [X] POR CALLE
5 [ ] POR AVENIDA
6 [ ] POR EL MALECON
7 [ ] POR LA PLAYA
MARCAR SOLO EL DE MAYOR JERARQUIA

(19) DESNIVEL CON RELACION A LA RASANTE DE LA VIA DE ACCESO
SOBRE LA RASANTE + [ ]
BAJO LA RASANTE − [ ]
00 METROS

CARACTERISTICAS DE LA VIA PRINCIPAL

(13) MATERIAL DE LA CALZADA
1 [X] TIERRA
2 [ ] LASTRE
3 [ ] PIEDRA DE RIO
4 [ ] ADOQUIN
5 [ ] ASFALTO O CEMENTO

(14) ACERA
1 [X] NO TIENE
2 [ ] ENCEMENTADO O PIEDRA DE RIO
3 [ ] DE ADOQUIN O BALDOSA

REDES PUBLICAS EN LA VIA

(15) AGUA POTABLE
1 [ ] NO EXISTE
2 [X] SI EXISTE

(16) ALCANTARILLADO
1 [ ] NO EXISTE
2 [X] SI EXISTE

(17) ENERGIA ELECTRICA
1 [ ] NO EXISTE
2 [X] SI EXISTE RED AEREA
3 [ ] SI EXISTE RED SUBTERRANEA

(18) ALUMBRADO PUBLICO
1 [ ] NO EXISTE
2 [X] INCANDECENTE
3 [ ] DE SODIO O MERCURIO

SERVICIOS DEL LOTE

(20) AGUA POTABLE
1 [ ] NO EXISTE
2 [X] SI EXISTE

(21) DESAGUES
1 [X] NO EXISTE
2 [ ] SI EXISTE

(22) ELECTRICIDAD
1 [ ] NO EXISTE
2 [X] SI EXISTE

CARACTERISTICAS FORMALES DEL LOTE

(23) AREA (SIN DECIMALES) 00308

(24) PERIMETRO 0082

(25) LONGITUD DEL FRENTE 0020

(26) NUMERO DE ESQUINAS 0

AVALUO DEL LOTE (sin centavos)

CROQUIS

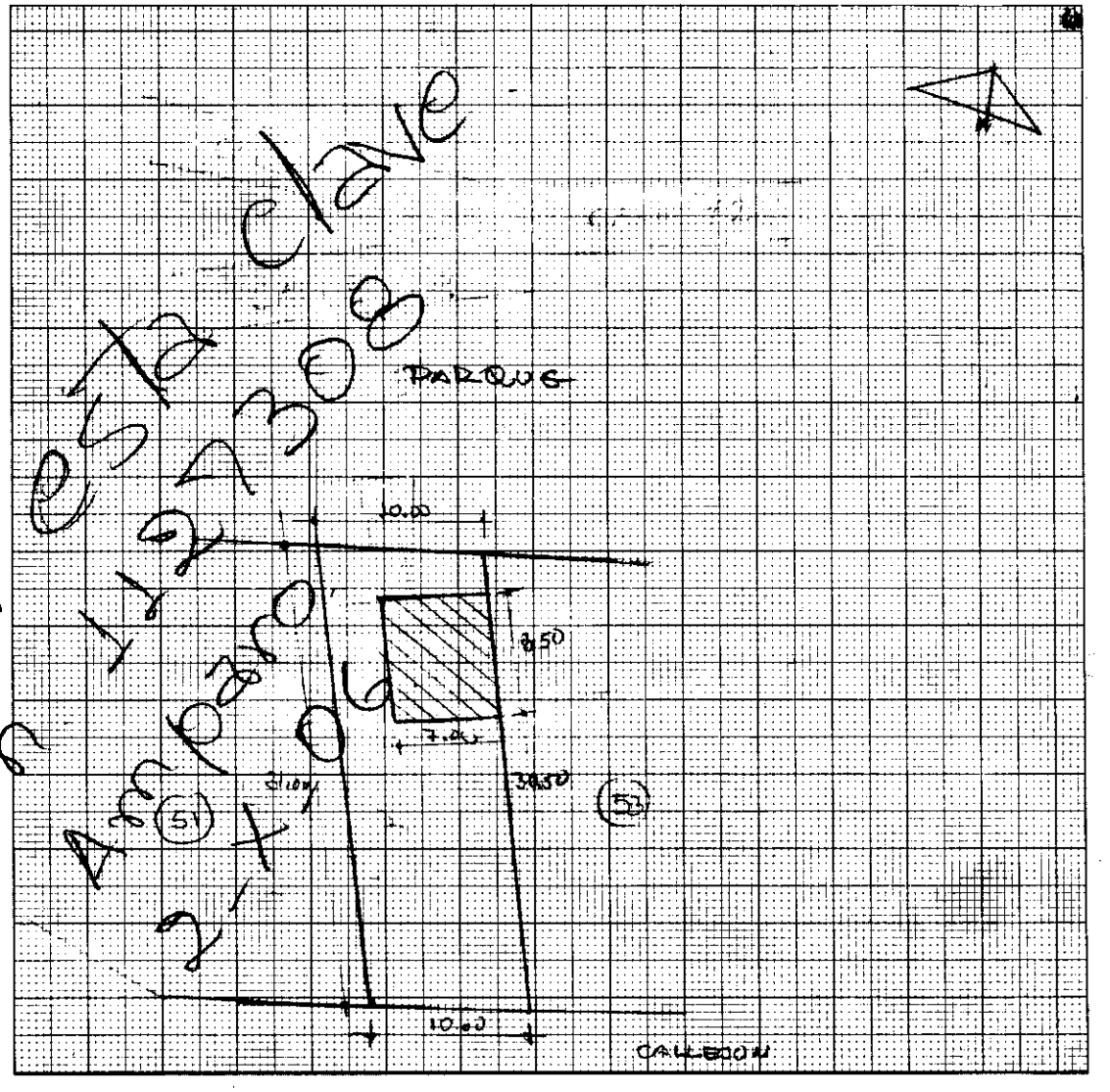

FORMA DE OCUPACION DEL LOTE

(27)
sin edificación 1 [ ]
con edificación 2 [X]

USO DEL AREA SIN EDIFICACION
(28)
sin uso 1 [ ]
el mismo que la construcción 2 [X]
otro uso 3 [ ]

(29) otro uso
nombre
código

(30) NUMERO DE BLOQUES TERMINADOS 01

(31) NUMERO DE BLOQUES EN CONSTRUCCION 00

(32) TOTAL DE BLOQUES 01

observaciones
11: SE TOMO TENDIENTE A "AREAS VERDES".
LAS CARACTERISTICAS SE TOMARON DE CALLE POR SER LA VIA DE ACCESO AL LOTE.
OTROS PASAJE PEATONAL

Vicente - Manuela

24/03/97

VIENE DE OTRA FICHA SI ( ) NO (X)

MODO DE PROPIEDAD
1 [X] UN SOLO PROPIETARIO
2 [ ] HERENCIA INDIVISA
3 [ ] VARIOS PROPIETARIOS

TENENCIA DE LA PROPIEDAD
1 [ ] OCUPA SOLO EL PROPIETARIO
2 [ ] EN ARRIENDO PARCIAL
3 [X] EN ARRIENDO TOTAL
4 [ ] OTRO (ESPECIFIQUE) _____

DATOS DEL PROPIETARIO

PERSONERIA	APELLIDOS	NOMBRE	CEDULA DE IDENTIDAD O R.U.C	TITULO DE PROPIEDAD (notaría / fecha)
	GOMEZ VELOZ	NESTOR MARCELO	050063649-3	TERCERA 08-IX-97
CODIGO 1	GOMEZ VELOZ NESTOR MARCELO		0500636493	

DATOS DE LA CONSTRUCCION (SOLO BLOQUES TERMINADOS)

MATERIALES (MARQUE UNA SOLA RESPUESTA PARA CADA RUBRO DE OBRA)

Nº DEL BLOQUE	Nº DEL PISO	AREA DEL PISO	ESTRUCTURA: caña	madera	ladrillo o piedra	hormigon-metal	PAREDES: no tiene	caña	madera o lata	enquinchado (bahareque)	ladrillo comun	ladrillo industrial o bloque	tabique modular (vidrio, madera)	ENTREPISO INFERIOR O CONTRAPISO: tierra	madera	ladrillo	piedra	hormigon	PISO: tierra	madera o encementado	vinyl o granito fundido	baldosa	parquet o mayolica	alfombra	marmol marmetone	ENTREPISO SUPERIOR TECHO O CUBIERTA: caña	cade (paja)	madera	zinc	ruberoid	asbesto cemento	hormigon	teja	TUMBADOS: no tiene	si tiene
39	40	41				X					X							X		X											X			X	
1	1	60	1	2	3	4	1	2	3	4	5	6	7	1	2	3	4	5	1	2	3	4	5	6	7	1	2	3	4	5	6	7	8	1	2
54	55	56	1	2	3	4	1	2	3	4	5	6	7	1	2	3	4	5	1	2	3	4	5	6	7	1	2	3	4	5	6	7	8	1	2
69	70	71	1	2	3	4	1	2	3	4	5	6	7	1	2	3	4	5	1	2	3	4	5	6	7	1	2	3	4	5	6	7	8	1	2
84	85	86	1	2	3	4	1	2	3	4	5	6	7	1	2	3	4	5	1	2	3	4	5	6	7	1	2	3	4	5	6	7	8	1	2
99	100	101	1	2	3	4	1	2	3	4	5	6	7	1	2	3	4	5	1	2	3	4	5	6	7	1	2	3	4	5	6	7	8	1	2
114	115	116	1	2	3	4	1	2	3	4	5	6	7	1	2	3	4	5	1	2	3	4	5	6	7	1	2	3	4	5	6	7	8	1	2
129	130	131	1	2	3	4	1	2	3	4	5	6	7	1	2	3	4	5	1	2	3	4	5	6	7	1	2	3	4	5	6	7	8	1	2
144	145	146	1	2	3	4	1	2	3	4	5	6	7	1	2	3	4	5	1	2	3	4	5	6	7	1	2	3	4	5	6	7	8	1	2
159	160	161	1	2	3	4	1	2	3	4	5	6	7	1	2	3	4	5	1	2	3	4	5	6	7	1	2	3	4	5	6	7	8	1	2
174	175	176	1	2	3	4	1	2	3	4	5	6	7	1	2	3	4	5	1	2	3	4	5	6	7	1	2	3	4	5	6	7	8	1	2
189	190	191	1	2	3	4	1	2	3	4	5	6	7	1	2	3	4	5	1	2	3	4	5	6	7	1	2	3	4	5	6	7	8	1	2
204	205	206	1	2	3	4	1	2	3	4	5	6	7	1	2	3	4	5	1	2	3	4	5	6	7	1	2	3	4	5	6	7	8	1	2
219	220	221	1	2	3	4	1	2	3	4	5	6	7	1	2	3	4	5	1	2	3	4	5	6	7	1	2	3	4	5	6	7	8	1	2
234	235	236	1	2	3	4	1	2	3	4	5	6	7	1	2	3	4	5	1	2	3	4	5	6	7	1	2	3	4	5	6	7	8	1	2
249	250	251	1	2	3	4	1	2	3	4	5	6	7	1	2	3	4	5	1	2	3	4	5	6	7	1	2	3	4	5	6	7	8	1	2
264	265	266	1	2	3	4	1	2	3	4	5	6	7	1	2	3	4	5	1	2	3	4	5	6	7	1	2	3	4	5	6	7	8	1	2

INDICADORES GENERALES

Nº DEL BLOQUE	VENTANAS: no tiene	caña	tablero o lata	madera y vidrio	bloque ornamental	madera tipo chazas o hierro	aluminio	madera fina	aluminio de color	AGUA: no tiene	sobrepuestas	empotradas	ELECTRICIDAD: no tiene	sobrepuestas	empotradas	EQUIPO ESPECIAL: no tiene	tiene de 2ª orden	tiene de 1ª orden	ESTADO DE CONSERVACION GENERAL: bueno	regular	malo	ruina	AÑO DE CONSTRUCCION O RECONSTRUCCION
39						X						X			X	X				X			53
1	1	2	3	4	5	6	7	8	9	1	2	3	1	2	3	1	2	3	1	2	3	4	1 981
54	1	2	3	4	5	6	7	8	9	1	2	3	1	2	3	1	2	3	1	2	3	4	68
69	1	2	3	4	5	6	7	8	9	1	2	3	1	2	3	1	2	3	1	2	3	4	83
84	1	2	3	4	5	6	7	8	9	1	2	3	1	2	3	1	2	3	1	2	3	4	98
99	1	2	3	4	5	6	7	8	9	1	2	3	1	2	3	1	2	3	1	2	3	4	113
114	1	2	3	4	5	6	7	8	9	1	2	3	1	2	3	1	2	3	1	2	3	4	128
129	1	2	3	4	5	6	7	8	9	1	2	3	1	2	3	1	2	3	1	2	3	4	143
144	1	2	3	4	5	6	7	8	9	1	2	3	1	2	3	1	2	3	1	2	3	4	158
159	1	2	3	4	5	6	7	8	9	1	2	3	1	2	3	1	2	3	1	2	3	4	173
174	1	2	3	4	5	6	7	8	9	1	2	3	1	2	3	1	2	3	1	2	3	4	188
189	1	2	3	4	5	6	7	8	9	1	2	3	1	2	3	1	2	3	1	2	3	4	203
204	1	2	3	4	5	6	7	8	9	1	2	3	1	2	3	1	2	3	1	2	3	4	218
219	1	2	3	4	5	6	7	8	9	1	2	3	1	2	3	1	2	3	1	2	3	4	233
234	1	2	3	4	5	6	7	8	9	1	2	3	1	2	3	1	2	3	1	2	3	4	248
249	1	2	3	4	5	6	7	8	9	1	2	3	1	2	3	1	2	3	1	2	3	4	263
264	1	2	3	4	5	6	7	8	9	1	2	3	1	2	3	1	2	3	1	2	3	4	278

AVALUO TOTAL DE LA CONSTRUCCION (SIN CENTAVOS) 1

AVALUO DE LA PROPIEDAD (SIN CENTAVOS) VALOR DEL LOTE MAS VALOR DE LA CONSTRUCCION 1

levantamiento 1-IX-89	MANUEL BUENO I.	[illegible]	1.9.89	J.L.F	[illegible]
FECHA	NOMBRE DEL EMPADRONADOR	FIRMA	FECHA	NOMBRE DEL REVISOR DE CAMPO	FIRMA
19-09-89	Ruben LOOR	[illegible]	26.09.89	H. C. O	[illegible]
FECHA	NOMBRE DEL SUPERVISOR	FIRMA	FECHA	NOMBRE DEL REVISOR DE OFICINA	FIRMA

observaciones: INQUILINOS MANIFESTARON QUE PROPIETARIO VIVE EN LATACUNGA. C.I. SE OBTUVO DE PADRONES ELECTORALES.