

MUNICIPIO DE MANTA

FICHA CATASTRAL PARA INMUEBLES QUE NO ESTÁN BAJO EL RÉGIMEN DE PROPIEDAD HORIZONTAL



IDENTIFICACION Y DATOS DE LOCALIZACION

ESTA LUGO CORRESPONDE A LA PROPIEDAD REGISTRADA EN EL REGISTRO PUBLICO NO SI

CLAVE CATASTRAL: **1124416**

HOJA N°

REFERENCIAL AL SISTEMA CARTOGRAFICO

DATOS GENERALES

7 ZONA SEGUN CALIDAD DEL SUELO

8 ZONA HOMOGENEA

9 ZONA SEGUN VALOR

10 CODIFICAR LA DIRECCION (PRIMERO LA CALLE LUEGO EL NUMERO)

DIRECCION: **COBIGO # 120**

CALLE: **LAS ACACIAS - BUENAVISTA**

AREA SOCIAL: **11**

DATOS DEL LOTE

11 NUMERO DE CALLES A LAS CUALES EL LOTE TIENE FRENTE

12 INTERIOR

13 TIERRA

14 LASTRE

15 PIEDRA DE RICO

16 PORDUR

17 ASFALTO O CEMENTO

18 NO TIENE

19 CEMENTADO O PIEDRA DE RICO

20 E ADOLUN O RAL DOSA

REDES PUBLICAS EN LA VIA

21 AGUA POTABLE

22 NO EXISTE

23 ALICANTARILLADOS

24 NO EXISTE

25 SI EXISTE

26 NO EXISTE

27 SI EXISTE RES AREA

28 SI EXISTE RED SUBTERRANEA

29 NO EXISTE

30 INCANDESCENTE

31 DE SODIO O MERCURIO

13 MATERIAL DE LA CALZADA

14 ACERA

15 AGUA POTABLE

16 ALICANTARILLADOS

17 INGRESO ELECTRICIDAD

18 ALLUMBRADO

20 AGUA POTABLE

21 DESAGUES

22 ELECTRICIDAD

23 AREA

24 PERIMETRO

25 LONGITUD DEL FRENTE

26 NUMERO DE ESQUINAS

27 TIPO DE TIERRA

28 MATERIAL DE LA CALZADA

29 ACERA

30 AGUA POTABLE

31 DESAGUES

32 ELECTRICIDAD

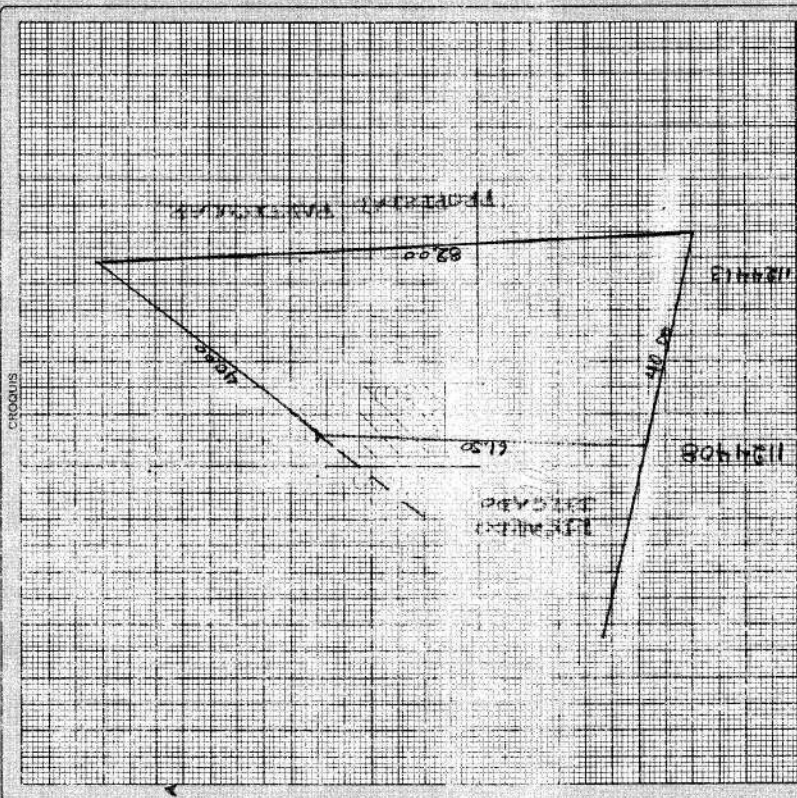
33 AREA

34 PERIMETRO

35 LONGITUD DEL FRENTE

36 NUMERO DE ESQUINAS

37 VALOR DEL LOTE



FORMA DE OCUPACION DEL LOTE

27 sin edificación

28 con edificación

29 sin uso

30 el mismo que en la construcción

31 otro uso

32 otro uso

33 nombre

34 código

35 número de bloques

36 número de bloques

37 número de bloques

38 número de bloques

39 número de bloques

40 número de bloques

41 número de bloques

42 número de bloques

43 número de bloques

44 número de bloques

45 número de bloques

46 número de bloques

47 número de bloques

48 número de bloques

49 número de bloques

50 número de bloques

51 número de bloques

52 número de bloques

53 número de bloques

54 número de bloques

55 número de bloques

56 número de bloques

57 número de bloques

58 número de bloques

59 número de bloques

60 número de bloques

61 número de bloques

62 número de bloques

63 número de bloques

64 número de bloques

65 número de bloques

66 número de bloques

67 número de bloques

68 número de bloques

69 número de bloques

70 número de bloques

71 número de bloques

72 número de bloques

73 número de bloques

74 número de bloques

75 número de bloques

76 número de bloques

77 número de bloques

78 número de bloques

79 número de bloques

80 número de bloques

81 número de bloques

82 número de bloques

83 número de bloques

84 número de bloques

85 número de bloques

86 número de bloques

87 número de bloques

88 número de bloques

89 número de bloques

90 número de bloques

91 número de bloques

92 número de bloques

93 número de bloques

94 número de bloques

95 número de bloques

96 número de bloques

97 número de bloques

98 número de bloques

99 número de bloques

100 número de bloques

observaciones:
INGRESO AMPARO
SE/10 D.C. 3-12-02



POR TODO
DEMOS GRACIAS A DIOS

ESCRITURA

De PROTOCOLIZACION

Otorgada por PETICION DEL SEOR ABOGADO RENATO AZUA

A favor de

s/ No.

Autorizada por la Notaria
ABOGADA

MARIA LINA CEDEÑO DE MARTINEZ


Copia PRIMERA Cuanía INDEFERMINADA.-

NOTARIA PRIMERA DEL CANTON

Manta, 20 de Agosto del 2001.-

SEÑOR NOTARIO.-

En el Registro de Escrituras Públicas a su cargo, sirvase insertar una de PROTOCOLIZACION, de conformidad al artículo 18 numeral dos de la Ley Notarial vigente.



Handwritten signature of María Dolores B. and the number 77044M.

DOY FE: Dando cumplimiento a lo solicitado y de conformidad al artículo dieciocho numeral dos, de la Ley Notarial vigente.



Handwritten signature of María Dolores B.

María D. Dolores B.
ABOGADA
Notaria Pública Primera
MANA





I. Municipalidad de Manta

ACTA ENTREGA RECEPCION

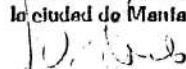
En la ciudad de Manta, a los veinte y ocho días del mes de Julio del dos mil uno, comparecen por una parte la Ilustre Municipalidad de Manta representada por sus Personeros Legales Ingeniero Jorge Zambrano Cedeno y Doctor Gonzalo Molina Monóndez en sus calidades de ALCALDE Y PROCURADOR SINDICO MUNICIPAL respectivamente; y, por otra parte el señor Ricardo Delgado Aray propietario del Proyecto de Subdivisión No. 015, aprobada el 21 de enero de 1999, ubicado en la Vía de Circunvalación barrio Las Acaelas - Buenavista Código 120 parroquia Manta del Cantón Manta..Terreno que fue adquirido mediante Compraventa al Banco del Pichincha C. A., celebrada ante el Notario Público Primero del Cantón Manta, el día dieciocho de Diciembre de 1996, e inscrita el 20 de Diciembre de 1996, el señor Ricardo Delgado Aray, comparece a efectos de entregar área social a la Municipalidad de Manta, las mismas que se detallan a continuación:


AREA SOCIAL:


FRENTE: 40.00M-PROPIEDADES DE LORENA VERA WILMO VERA Y GLENDA VERA
ATRÁS: 40.00M-SR. JUAN REYES
COSTADO DERECHO: 61.50M -RICARDO DELGADO
COSTADO IZQUIERDO: 82.00M-PROPIEDAD PARTICULAR
AREA TOTAL: 2817.75M2

Para la validez del presente Instrumento, éste deberá ser protocolizado e inscrito en el Registro de la Propiedad del Cantón Manta.

Para la constancia y aceptación de lo expuesto, las partes suscriben conjuntamente en la ciudad de Manta a los veinte y ocho días del mes de Julio del dos mil uno.


ING. JORGE ZAMBRANO C.
ALCALDE DE MANTA


DR. GONZALO MOLINA M.
PROCURADOR SINDICO M.


SR. RICARDO DELGADO ARAY
PROPIETARIO



ILUSTRE MUNICIPIO DE MANTA
DIRECCION DE PLANEAMIENTO URBANO



N. 394-DPUM-SVQ
Manta, Julio 11 del 2001

Abogado
Gonzalo Molina
ASESOR JURIDICO MUNICIPAL
Ciudad.-

De mi consideración:

Por medio del presente detallo el Area Social que quedará a favor del Ilustre Municipio de Manta en el proyecto de Subdivisión # 015, aprobada el 21 de enero de 1999, de propiedad del Sr. Ricardo Delgado Aray, según escritura autorizada diciembre 18/96 e inscrita diciembre 20/96, Lote # 03 de 14255,00m , ubicado en la Vía Circunvalación, barrio Las Acacias - Buenavista, Código N. 120, Parroquia Manta, Cantón Manta.

Area Social

Frente: 40,00 m – Propiedades de Lorena Vera, Wilino Vera y Glenda Vera
Atrás: 40,00m – Sr. Juan Reyes
Costado derecho: 61,50 m – Ricardo Delgado
Costado izquierdo: 82,00 m – Propiedad particular
Area total: 2817,75m².

Atentamente,

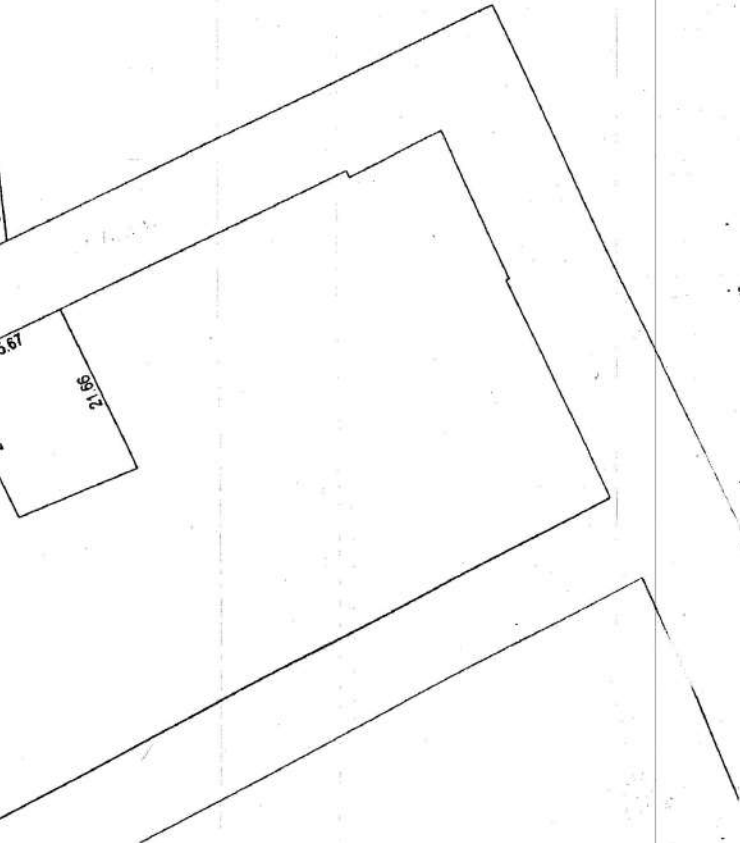
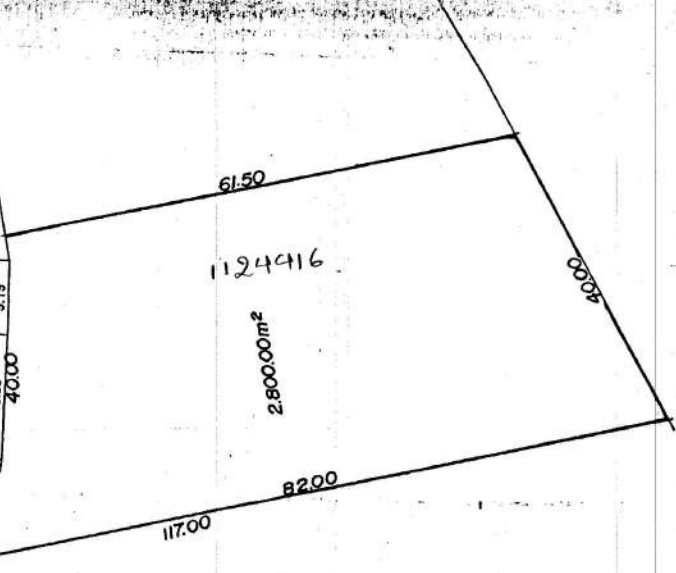
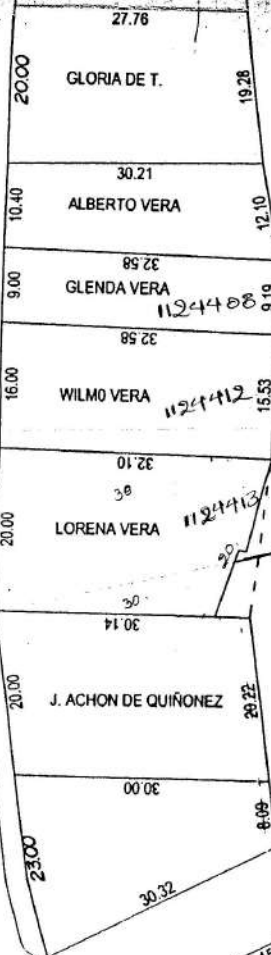

M. Susana Vera de Peljoo
DIRECTORA DE PLANEAMIENTO URBANO



Deli.chd.



7.21





cuadrado; por el costado derecho con trescientos setenta y cinco metros
 linderando con propiedad de la Universidad Laica Eloy Alfaro de Manabí; y por
 el costado izquierdo con ciento cuarenta y cuatro metros y linderando con -
 propiedad de la Universidad Laica Eloy Alfaro de Manabí; costado izquierdo
 linderando con propiedad de Ricardo Delgado, Siendo el area de este lote de
 cincuenta y ocho mil ciento veinte metros cuadrados. LOTE NUMERO TRES: por
 el frente con doscientos veintinueve metros y linderando con calle Pública; por
 atrás con doscientos veinte metros y linderando con propiedad de Juan Reyes;
 por el costado derecho con ciento dieciséis metros y linderando con calle -
 Proyectada terreno que es de forma irregular, siendo su area total de Cator-
 ce mil doscientos cincuenta y cinco metros cuadrados. mientras que la suma
 de los tres lotes da un área total de ciento veintidos mil setecientos noventa
 y dos metros cuadrados, aclarandose que la adjudicación lograda por el
 Banco del Pichincha, Compañía Anonima Suc. Manta, se hizo efectiva únicamen-
 te sobre la totalidad de los derechos y acciones que tenían los demandados.
 del bien inmueble al Banco del Pichincha Suc. Manta efectuó cuatro ventas a
 los señores Frabricio Diaz, Manuel Benjamin Diaz Garcia, Angela Aracely Ce-
 deño Calcedo, la cuarta al propio comprador de ciento cuarenta y ocho metros
 cuadrados, y de veinte mil cuatrocientos sesenta y seis metros cuadrados, res-
 pectivamente. Ent tales consecuencias el Banco resuelve dar en venta la to-
 talidad de la superficie del terreno que le quedaba al Banco del Pichincha
 sin reservarse derecho o cosa alguna del inmueble.

Se ehan realizado ventas.

Con fecha 11 de Septiembre de 1.996 se encuentra inscrita la venta
 hecha a favor de la Universidad Laica Eloy Alfaro de Manabí, sobre dos lotes
 de terrenos ubicado en el Sitio Barbasquillo, que unidos forman un solo -
 cuerpo, que tiene las siguientes medidas y linderos: Por el frente 80 mts. y
 linderando con la Avenida ULEAM: por atrás con 85 mts. y 30 cts. linderando
 con la ULEAM: Por el costado derecho con 169 mts. y linderando con terrenos
 de la ULEAM: y, por el costado izquierdo con 30 metros y propiedad de
 desde este punto formando ángulo recto hacia el mismo lado izquierdo sobre 50
 mts. y N. Bedoya y N. Ponce más otro ángulo recto hasta llegar a la parte de
 atrás con cinco dos metros y terrenos de la Universidad (R5.833 m2.) Adq.
 el 3 de Septiembre de 1.996.



Con fecha 10 de Octubre de 1.996 se encuentra inscrita la venta



hecha a favor de César Eduardo Marcollo Palma, celebrada ante el Notario Primero de Manta el 10 de Octubre de 1.996 ante el Notario Primero, sobre terreno que tiene una superficie total 230 m2. Adquirido el 3 de Septiembre de 1.996.

Con fecha 15 de Octubre de 1.996 se encuentra inscrita la venta hecha a favor de Raúl Ramiro Cedeño Calcedo sobre un terreno ubicado en Barbasquillo que mide 177 m2. Adq. el 3 de Septiembre de 1.996.

Con fecha 2 de Enero de 1.997 se encuentra inscrita la venta-Utilidad Pública, a favor de Autoridad Portuaria de Manta, celebrada ante el Notario Tercero de Manta el 30 de Diciembre de 1.996, solar que mide cinco mil treinta y seis metros cuadrados. Adq. el 20 de Diciembre de 1.996.

Con fecha 21 de Enero de 1.997 se encuentra inscrita la venta - hecha a favor de Carlos Alcivar Alcivar y Sra. autorizada el 31 de Diciembre de 1.996 ante el Notario Primero de Manta, solar ubicado en Barbasquillo - signado con el # 2 de la Mz. "A", Sup% 442 m2. Adq. 3 de Septiembre de 1.996 y Diciembre 20 de 1.996.

Con fecha 30 de Enero de 1.997 se encuentra inscrita la venta - hecha a favor del Abg. Carlos Muñoz Naveda, autorizada el 31 de Diciembre de 1.996 ante el Notario Primero de Manta, solar signado con el # 19 Mz. B, superficie de 390 m2. Adq. 3 de Septiembre de 1.996.

Con fecha 19 de Mayo de 1.997 se encuentra inscrita la venta hecha a favor de la Universidad Laica Eloy Alfaro de Manabí, autorizada el 9 de Mayo de 1.997 ante el Notario Primero de Manta, solar que mide 6.245 m2.

Con fecha 13 de Agosto de 1.997 se encuentra inscrita la venta hecha a favor de Luis Angel López Reyes, solar que mide veinte metros de frente y atrás, por veinte metros de fondo, Adq. el 20 de Diciembre de 1.996.

Con fecha 28 de Octubre de 1.997 se encuentra inscrita la venta hecha a favor de Tatiana Aracely Diaz Cedeño, lote de terreno que mide Ciento - Dieciséis metros cuadrados. Adq. el 20 de Diciembre de 1.996.

Con fecha 28 de Octubre de 1.997 se encuentra inscrita la venta hecha a favor de Raúl Ramiro Cedeño Calcedo, solar que mide ciento ochenta y ocho metros cuadrados ochenta decímetros cuadrados. Adq. el 20 de Diciembre de 1.996.





Con fecha 17 de Noviembre de 1.997 se encuentra inscrita la venta hecha a favor de Rito Alberto Triviño Pico, un solar que mide Trescientos noventa y un metros cuadrados , cincuenta decímetros cuadrados.. Adq. el 3 de Septiembre de 1.996.

Con fecha 21 de Noviembre de 1.997 se encuentra inscrita la venta - hecha a favor de Betty Anyeline Torres Cedeño, solar que mide doscientos siete metros cuadrados noventa decímetros cuadrados, Adq. el 20 de Diciembre de 1.996.

Con fecha 21 de Noviembre de 1.997 se encuentra inscrita la venta hecha a favor de Betty María Cedeño Caicedo, solar que mide Ciento setenta metros cuadrados. Adq. el 20 de Dic. de 1.996.

Con fecha 2 de Enero de 1.998 se encuentra inscrita la venta hecha a favor de Rafael Santos Tola y Sra. un solar que mide doscientos setenta y un metros cuadrados, veinticinco decímetros cuadrados. Adq. Dic. 20 /96.

Con fecha 16 de Marzo de 1.998 se encuentra inscrita la venta hecha a favor de Silvia Dalila Valencia Avila y otros, solar ubicado en Barbasquillo que mide ciento cuarenta y nueve metros cuadrados cincuenta decímetros cuadrados. Adq. el 20 de Diciembre de 1.996.

Con fecha 16 de Marzo de 1.998 se encuentra inscrita la - venta hecha a favor de Marlón Winter Perez Acuña, solar ubicado en Barbasquillo que mide 300 m2. Adq. el 20 de Diciembre de 1.996.

Con fecha 8 de Mayo de 1.998 se encuentra inscrita la venta hecha a favor de Angel Franco Castro, solar ubicado en Barbasquillo que - mide ciento cuarenta y dos metros cuadrados, ochenta decímetros cuadrados Adq, el 20 de Diciembre de 1.996.

Con fecha 10 de Junio de 1.998 se encuentra inscrita la venta con "reserva de dominio a favor de José Gonzalo García Cedeño y Sra. solar que mide trescientos dieciséis metros cuadrados, con sesenta decímetros cuadrados. Adq. el 3 de Septiembre de 1.996.

Con fecha 30 de Julio de 1.998 se encuentra inscrita la venta hecha a favor de Luis Pascual Pilligua Castañó y Sra. solar ubicado en Barbasquillo que mide doscientos metros cuadrados. Adq. el 20 de Diciembre de 1.996.



Con fecha 4 de Diciembre de 1.998 se encuentra inscrita la venta hecha a favor de Srta. Silvia Castro Santpé, un terreno que tiene



Cuatrocientos ochenta y cinco metros cuadrados. Adq. el 3 de Sept. de 1.996.
Con fecha 14 de Enero de 1.999 se encuentra inscrita la venta
hecha a favor de la Sra. Ana Suarez de Zambrano , lote signado con el #
Uno de la Mz. K, que esta ubicado en el Sitio Barbasquillo, que tiene un area
de ochocientos veinticinco metros cuadrados . Adq. el 20 de Dic. de 1.996.

Con fecha 4 de Febrero de 1.999 se encuentra inscrita la venta
a favor de Glenda Rossmory Vera Zambrano , lote # 8 de la Mz. K, ubicado en
el Sitio Barbasquillo, que tiene un area total de Doscientos noventa y un me-
tros cuadrados sesenta decimetros cuadrados. Adq. el 20 de Dic. de 1.996.

Con fecha 19 de Febrero de 1.999 se encuentra inscrita la venta
hecha a favor de Blanca Margarita Alcivar Gobeo, el lote # 4 de la Mz. K, que
tiene un area de Quinientos treinta y dos metros cuadrados cincuenta decimetros
cuadrados. Adq. el 20 de Dic. de 1.996.

Con fecha Primero de Marzo de 1.999 se encuentra inscrita la ven-
ta hecha a favor de José Cristobal Muentes Muentes y Sra. el lote # trece y
catorce de la Mz. B ubicado en el Sitio Barbasquillo, que tiene una superfi-
cie de Cuatrocientos ocho metros cuadrados. Adq. el 20 de Diciembre de /96.

Con fecha 2 de marzo de 1.999 se encuentra inscrita la venta
hecha a favor de Diomedes Hernan Santana Delgado y Sra, los lotes# 15,16,17
y 18 de la Mz. B. ubicado en las inmediaciones de la Universidad, que tiene
un area total de Setecientos noventa y siete metros cuadrados con dos decim-
etros cuadrados, Adq. el 3 de Septiembre de 1.996.

Con fecha 1 de Abril de 1.999 se encuentra inscrita la venta a
favor de Lourde Alarcón Barreiro , lote # 3 de la Mz. K, que tiene Treccientos
siete metros cuadrados. Adq. 20 de Diciembre de 1.996.

Con fecha 20 de Abril de 1.999 se encuentra inscrita la venta
a favor de Jacinto Rodriguez Intriago y otro, lote # 5 de la Mz. B, que tiene
CEINTO CUARENTA Y DOS METROS CUADRADOS CINCUENTA DECIMETROS CUADRADOS. Adq.
el 20 de Dic. de 1.996.

Con fecha 21 de Abril de 1.999 se encuentra inscrita la venta hecha
a favor de Victor Hugo Quijiza Icaza, lote # Uno de la Mz. K que tiene cuatro-
cientos cincuenta metros cuadrados, Adq. el 20 de Dic. de 1.996.

Con fecha 24 de Junio de 1.999 se encuentra inscrita la venta hecha a
Olga Alexandra Veliz Zambrano, lote #uno de la Mz .A, que tiene ciento ochenta



un metros cuadrados treinta y cinco decímetros cuadrados, Adq. 20 de Dic. /96
Con fecha 9 de Agosto de 1.999 se encuentra inscrita la venta hecha a favor de José Barcia Tomala y Sra. lote # 2 de la Mz. "L", del Sitio -
Barbiscuillos, que tiene ciento sesenta y un metros cuadrados setenta decímetros cuadrados, Adq. el 20 de Dic. / 1.996.

Con fecha 9 de Agosto de 1.999 se encuentra inscrita la venta hecha a Alberto Vera Cevallos, lote # 7 de la Mz. K, que tiene trescientos treinta y seis metros cuadrados noventa y seis decímetros cuadrados. Adq. el 20 de Dic. de 1.996.

Con fecha 3 de Septiembre de 1.999 se encuentra inscrita la venta hecha a favor de Josefa Moreira Alava, lote # 2 de la Mz. "A", que tiene Ciento treinta y siete metros cuadrados. Adq. el 20 de Dic. de 1.996.

Con fecha 3 de Septiembre de 1.999 se encuentra inscrita la venta hecha a favor de Andrés Caicedo Zambrano y Sra, lote # 2 de la Mz. "I", que tiene Trescientos metros cuadrados, Adq. el 20 de Dic. de 1.996.

Con fecha 7 de Septiembre de 1.999 se encuentra inscrita la venta hecha a favor de José Delgado Cobefia y Sra. lote # Uno de la Mz. "D", que tiene Trescientos ochenta metros cuadrados. Adq. el 20 de Dic. de 1.996.

Con fecha 29 de Septiembre de 1.999 se encuentra inscrita la venta hecha a favor de Luis Humberto Antón Delgado, lote # 12 de la Mz. "T", que tiene Doscientos cincuenta y dos metros cuadrados, Adq. el 20 de Dic. de 1.996.

Con fecha 5 de Octubre de 1.999 se encuentra inscrita la venta hecha a favor de José Calixto Calderón Bailén lote # 2 de la Mz. "B", que tiene Trescientos dieciséis metros cuadrados sesenta decímetros cuadrados. Adq. el 20 de Dic. de 1.996.

Con fecha 19 de Noviembre de 1.999 se encuentra inscrita la venta hecha a favor de Ramona Rosado Reyana, lote # 6 de la Mz. "A", que tiene ciento treinta y ocho metros cuadrados setenta y cinco decímetros cuadrados. Adq. el 20 de Diciembre de 1.996.

Con fecha 6 de Enero del 2.000 se encuentra inscrita la venta hecha a favor de Veronica Cobefia Meneses, lote # 3 de la Mz. "C", que tiene Ciento treinta y seis metros cuadrados. Adq. 3 de Diciembre de 1.996.

Con fecha 14 de Enero del 2.000 se encuentra inscrita la venta hecha a favor de la Srta. Martha Mero Reyes y la Srta. Francisca Mero Mero, lote # Diez de la Manzana Uno, que tiene Doscientos diez metros cua-

4
dos. Adquirido el 20 de Diciembre de 1.996.

Con fecha 19 de Enero del 2.000 se encuentra inscrita la -
venta hecha a favor de María Teresa Santana Alvia, lote # Uno de la Mz. L
que tiene CIENTO VEINTICINCO METROS CUADRADOS. Adq. el 20 de Dic. /96.

Con fecha 7 de Abril del 2.000 se encuentra inscrita la
venta hecha a favor de Jorge Luis Flores Campuzano, Lote # 4 de la Mz. "F"
que tiene Doscientos ochenta metros cuadrados. Adq. el 3 de Sept. /96.

Con fecha 10 de Abril del 2.000. se encuentra inscrita venta
hecha a favor de Marcisa Cedeño Pino, lote # 2 de la Mz. E, que tiene TRES-
Ciento noventa y ocho metros cuadrados. Adq. 3 de Sept. de 1.996.

Con fecha 19 de Abril del 2.000 se encuentra inscrita la venta
hecha a favor de Jorge Linzan Rangol, lote que tiene Trescientos metros cua-
drados. Adq. el 3 de Sept. de 1.996.

Con fecha 2 de Mayo del 2.000 se encuentra inscrita la venta hecha
a favor de José Lorenzo Calderón Parrales, lote # 8 de la Mz. E, que tiene -
Doscientos cuatro metros cuadrados cuarenta decímetros cuadrados. Adq. el
3 de Septiembre de 1.996.

Con fecha 3 de Mayo del 2.000 se encuentra inscrita la venta
hecha a favor de Tito Marino Calen Saltos y Marianita del Jesús Silva Al-
varado, un lote que tiene Noventa y siete metros cuadrados. Adq. 3 de Sept.
de 1.996.

Con fecha 8 de Mayo del 2.000 se encuentra inscrita la venta -
hecha a favor de Rafael Menoscal Calderón, lote # 8 de la Mz. "A", que tiene
Cuatrocientos veintitres metros cuadrados setenta decímetros cuadrados. Adq.
el 20 de Dic. de 1.996.

Con fecha 8 de Mayo del 2.000 se encuentra inscrita la venta
hecha a favor de Manuel Conforme Salgado, lote # 7 de la Mz. I, que tiene
Doscientos diez metros cuadrado, Adq. el 20 de Dic. de 1.996.

Con fecha 9 de Mayo del 2/000 se encuentra inscrita la venta
hecha a favor de Mirian Raquel Álvarez López, lote # Uno, que tiene Trencien-
tos metros cuadrados. Adq. el 3 de Sept. de 1.996.

Con fecha 8 de Mayo del 2.000 se encuentra inscrita la venta -
hecha a favor de Dolores María Tejena Cevallos, lote # 10 de la Mz. B, que

Ciento cincuenta metros cuadrados. Adq. el 3 de Sept. de 1.996.

Con fecha 10 de Mayo del 2.000 se encuentra inscrita la venta hecha a favor de Jorge Auxilio Zambrano Rodriguez y Sra. lote # 9 de la Mz. "I", que tiene Doscientos treinta y cuatro metros cuadrados ~~quince~~ ^{dieci-} metros cuadrados. Adq. el 20 de Dic. de 1.996

Con fecha 10 de Mayo del 2.000 se encuentra inscrita la venta hecha a favor de Freddy Hidalgo Marcillo, lote # 3 de la Mz. H, que tiene Doscientos treinta y dos metros cuadrados treinta decímetros cuadrados. Adq. el 20 de Dic. de 1.996 .

Con fecha 10 de Mayo del 2.000 se encuentra inscrita la venta hecha a favor de Karina Cedeño Castro, lote # Dos de la Mz. H. que tiene Doscientos veinte y ocho metros cuadrado. Adq. el 20 de Dic. de 1.996.

Con fecha 10 de Mayo del 2.000 se encuentra inscrita la venta hecha a favor de María Angela Reyes Delgado, lote #4 de la Mz. H, que tiene Doscientos veinticinco metros cuadrados veinticinco decímetros cuadrados.

Con fecha 23 de Mayo del 2.000 se encuentra inscrita la venta hecha a favor de Elizabeth Peñafiel Cando, lote # 6 de la Mz. K, que tiene Trescientos metros cuadrados. Adq. el 20 de Dic. de 1.996.

Con fecha 23 de Mayo del 2.000 se encuentra inscrita la venta hecha a favor de los menores Dilia Mercedes Peñafiel Villamar y otros, - lote # 5 de la Mz. K, que tiene Trescientos metros cuadrados. Adq. el 20 de Dic. de 1.996.


Con fecha 2 de Junio del 2.000 se encuentra inscrita la venta hecha a favor de Ignacio Montes Cedeño y Sra. que tiene Doscientos diez metros cuadrados. Adq. 3 de Sept. de 1.996.

con fecha 19 de Junio del 2.000 se encuentra inscrita la venta hecha a favor de Edmundo Guillermo Duran Delgado, lote #9 de la Mz. B, que tiene Doscientos treinta y tres metros cuadrados sesenta decímetros cuadrados. Adq. el 20 de Dic. de 1.996.

Con fecha 28 de Junio del 2.000 se encuentra inscrita la venta hecha a favor de Ana María Vélez Holguín, lote # Uno de la Mz. F, que tiene Trescientos diez metros cuadrados treinta y cinco decímetros cuadrados. Adq. el 3 de Sept. de 1.996.

Con fecha 28 de Junio del 2.000 se encuentra inscrita la venta hecha a favor de Bertha Belgica Defaz Loor, lote # Uno de la Mz. N

que tiene Doscientos ochenta y seis metros cuadrados cincuenta decímetros cuadrados. Adq. el 2 de Sept. de 1.996.



Con fecha 30 de Junio del 2.000 se encuentra inscrita la venta - hecha a favor de Shubert Rafael Chiriboga Bailón y Sra. lote # 6 de la Mz. B, que tiene Doscientos ochenta y dos metros cuadrados cuarenta decímetros cuadrados. Adq. el 20 de Dic. de 1.996.

Con fecha 2 de Junio del 2.000 se encuentra inscrita Demanda de Amparo Posesorio , a favor del Juzgado Sexto de lo Civil de Manabí, dentro del Ordinario seguido por Ramona Antonia Sanchez , contra Ricardo Delgado Aray, sobre terreno ubicado en el Barrio Buenavista. Sup. 226,00 Mts.2.


Se aclara que el presente Certificado se emite de acuerdo a los datos encontrados en los archivos de la Oficina a mi cargo, haciendo constar que cuando asumí las funciones de Registrador se encontraron índices incompletos y deteriorados, lo cual fué debidamente informado a la Corte Superior de Portoviejo, por lo cual salvamos error y omisión, exonerando de responsabilidad al Certificante.

Manta, Mayo 16 del 2001



Dr. Patricio F. García V.
Registrador de la Propiedad.
Cantón - Manta



REPUBLICA DEL ECUADOR
 DIRECCION GENERAL DE REGISTRO CIVIL IDENTIFICACION Y CENSO
 CIUDADANIA ... 130058129-3
 DELGADO ARAY RICARDO TEOBALDO
 24 MARZO 1929
 MANABI/MANTA/MANTA
 01 036 00106
 MANABI/MANTA
 MANTA 29




ECUATORIA ***** E11331122
 CASADO JENNY VARGAS
 SECUNDARIA COMERCIANTE
 FIL DELGADO
 CARMEN ARAY
 PORTOVIEJO 11-06-90
 JUSTA HUERTE DE SU TITULAR
 342212



Notaria Jera. del Cantón Manta
 Y FE: Que la presente Xerox copia
 es igual a su Original:

Manta, 19 JUN. 2000

EL NOTARIO

 Ab. Raúl González Melgar



SE PROTOCOLIZO ANTE MI Y EN FE DE ELLO CONFIERO ESTA TERCERA
COPIA QUE SELLO Y FIRMO EN MANTA EN LA MISMA FECHA DE SU
PROTOCOLIZACION

Maria L. Ochoa Rivas

Maria L. Ochoa Rivas
ABOGADA
Notaria Publica Primera
MANTA

