




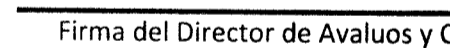


10/05/12 16h30

BARBASQUILLO
He Manfa 2000

180V

Dirección de Avaluos Catastro y Registros		 Muy Ilustre Municipio de SAN PABLO DE MANTA Calle 9 y Av. 4 Teléf.: 2611-471 - 2611-479 Fax: 2611-714 Correo Electrónico: mimmm@manta.gov.ec	
FORMULARIO DE RECLAMO		No.	000000001
Cedula			
Clave Catastral	1 15 23 16 000		
Nombre:			
Rubros:			
Impuesto Principal			
Solar no Edificado			
Contribucion Mejoras			
Tasa de Seguridad			
Reclamo:	Cert. Avaluo para vender. Inspección 11/05/12 14h00.		
	 Firma del Usuario		
Elaborado Por:			
Informe Inspector:	2 planta, base, esto en obra. BMS - 100m ² no tiene Acobado. 100m ² . 30m ² .		
	 Firma del Inspector		
Informe de aprobacion:			
 Firma del Director de Avaluos y Catastro			



5/3/2012 10:57

CÓDIGO CATASTRAL	Area	AVALUO COMERCIAL	DIRECCIÓN	AÑO	CONTROL	TITULO N°
1-15-23-16-000	250,00	\$ 22.500,00	BARBASQUILLO MZ C L# 16	2012	29508	36428
IMPUESTOS, TASAS Y CONTRIBUCIONES ESP. DE MEJORAS						
NOMBRE O RAZÓN SOCIAL		C.C. / R.U.C.	CONCEPTO	VALOR PARCIAL	REBAJAS(-) RECARGOS(+)	VALOR A PAGAR
BONILLA LOPEZ HUGO AMABLE		1801818848	- Costa Judicial			
5/3/2012 12:00 HOYOS VERONICA			IMPUESTO PREDIAL	\$ 7,88	(\$ 0,24)	\$ 7,64
SALDO SUJETO A VARIACIÓN POR REGULACIONES DE LEY			Interes por Mora			\$ 4,86
			MEJORAS A PARTIR 2011	\$ 4,86		\$ 4,86
			MEJORAS HASTA 2010	\$ 65,20		\$ 65,20
			SOLAR NO EDIFICADO	\$ 45,00		\$ 45,00
			TASA DE SEGURIDAD	\$ 3,38		\$ 3,38
			TOTAL A PAGAR			\$ 126,08
			VALOR PAGADO			\$ 126,08
			SALDO			\$ 0,00

C
T
A
A



**CORPORACIÓN NACIONAL DE ELECTRICIDAD
REGIONAL MANABI**

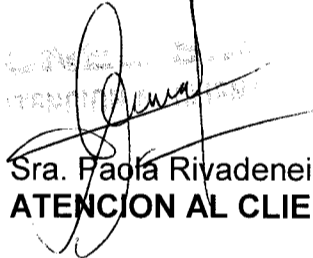
Manta, 10 de Mayo del 2012

CERTIFICACIÓN


A petición de la interesada, tengo a bien **CERTIFICAR**, que el Sr. **BONILLA LOPEZ HUGO AMABLE** con número de cedula **180181884-8** se encuentra registrado como usuario de CNEL REGIONAL MANABI en el sistema Comercial SICO, con número de servicio 5732193, el mismo que NO mantienen deuda con la Empresa.

El interesado puede hacer uso de la presente CERTIFICACIÓN para sus intereses.

Atentamente



Sra. Paola Rivadeneira.
ATENCIÓN AL CLIENTE.



Conforme a la solicitud Número: 95951, certifico hasta el día de hoy la Ficha Registral Número 14369:

INFORMACIÓN REGISTRAL

Fecha de Apertura: *miércoles, 13 de mayo de 2009*
Parroquia: Manta
Tipo de Predio: Urbano
Cód.Catastral/Rol/Ident.Predial: 1152316000



LINDEROS REGISTRALES:

Cuerpo de terreno donde se ha levantado la mencionada Lotización "Barbasquillo", de este Puerto de Manta, está signado con el número Diez y Seis (16) de la Manzana "C", el mismo que mide Veinte metros de frente y Atrás, por doce metros, cincuenta centímetros, por sus dos costados derecho e izquierdo, circunscrito dentro de los linderos siguientes:

Por el frente y el costado derecho calles pública planificadas dejadas por los vendedores,
Por atrás lote de terreno número quince (15) de la Manzana "C";
Por el costado derecho lote número diecinueve (19) así mismo de la Manzana "C" lote de terreno que tiene una superficie total de Doscientos cincuenta metros cuadrados.

SOLVENCIA, El predio descrito a la fecha se encuentra libre de gravamen.

RESUMEN DE MOVIMIENTOS REGISTRALES:

Libro	Acto	Número y fecha de inscripción	Folio Inicial
Compra Venta	Compraventa	332 27/04/1978	602
Compra Venta	Compraventa	839 08/07/1985	2.283
Compra Venta	Compraventa	1.523 30/06/2010	26.468

MOVIMIENTOS REGISTRALES:

REGISTRO DE COMPRA VENTA

1 / 3 **Compraventa**

Inscrito el: **jueves, 27 de abril de 1978**
Tomo: **1** Folio Inicial: **602** - Folio Final: **604**
Número de Inscripción: **332** Número de Repertorio: **713**
Oficina donde se guarda el original: **Notaría Segunda**
Nombre del Cantón: **Manta**

Fecha de Otorgamiento/Providencia: **sábado, 08 de abril de 1978**

Escritura/Juicio/Resolución:

Fecha de Resolución:

a.- Observaciones:

Terreno ubicado en el sitio Barbasquillo perteneciente a esta.

b.- Apellidos, Nombres y Domicilio de las Partes:


Calidad	Cédula o R.U.C.	Nombre y/o Razón Social	Estado Civil	Domicilio
Comprador	17-02688449	Hidalgo Custode Wilson Edwin	(Ninguno)	Manta
Vendedor	80-0000000010778	Marin Bowen Jesus Candelaria	Casado	Manta
Vendedor	80-0000000010777	Murillo Parraga Angel Augusto	Casado	Manta

2 / 3 **Compraventa**

Inscrito el: **lunes, 08 de julio de 1985**
Tomo: **E L I** Folio Inicial: **2.283** - Folio Final: **2.285**
Número de Inscripción: **839** Número de Repertorio: **1.187**
Oficina donde se guarda el original: **Notaría Primera**
Nombre del Cantón: **Montecristi**

Fecha de Otorgamiento/Providencia: **jueves, 13 de junio de 1985**

Escritura/Juicio/Resolución:



[Firma manuscrita]



Fecha de Resolución:

a.- Observaciones:
Cuerpo de terreno donde se ha levantado la mencionada Lotización "Barbasquillo", está signado con el número Diez y Seis (16) de la Manzana "C", el mismo que mide Veinte metros de frente y Atrás, por doce metros, cincuenta centímetros, por sus dos costados derecho e izquierdo, circunscrito dentro de los linderos siguientes: Por el frente y el costado derecho calles pública planificadas dejadas por los vendedores, por atrás lote de terreno número quince (15) de la Manzana "C"; y, por el costado derecho lote número diecinueve (19) asimismo de la Manzana "C" lote de terreno que tiene una superficie total de Doscientos cincuenta metros cuadrados.

b.- Apellidos, Nombres y Domicilio de las Partes:

Calidad	Cédula o R.U.C.	Nombre y/o Razón Social	Estado Civil	Domicilio
Comprador	80-0000000025504	Suing Jaramillo Schubert Wladimir	Soltero	Manta
Vendedor	80-0000000025503	Greco Eugenia	Casado	Manta
Vendedor	17-02688449	Hidalgo Custode Wilson Edwin	Casado	Manta

c.- Esta inscripción se refiere a la(s) que consta(n) en:

Libro:	No.Inscripción:	Fec. Inscripción:	Folio Inicial:	Folio final:
Compra Venta	332	27-abr-1978	602	604

3 / 3 Compraventa

Inscrito el: miércoles, 30 de junio de 2010
 Tomo: 0 Folio Inicial: 26.468 - Folio Final: 26.477
 Número de Inscripción: 1.523 Número de Repertorio: 3.551
 Oficina donde se guarda el original: Notaría Cuarta
 Nombre del Cantón: Manta
 Fecha de Otorgamiento/Providencia: jueves, 27 de mayo de 2010
 Escritura/Juicio/Resolución:
 Fecha de Resolución:

a.- Observaciones:
 Quien compra y acepta el lote de terreno signado con el numero DIECISEIS de la Manzana "C", ubicado en la Lotizacion BARBASQUILLO de la Parroquia y Canton Manta y tiene una superficie total de DOSCIENTOS CINCUENTA METROS CUADRADOS.

b.- Apellidos, Nombres y Domicilio de las Partes:

Calidad	Cédula o R.U.C.	Nombre y/o Razón Social	Estado Civil	Domicilio
Comprador	18-01818848	Bonilla Lopez Hugo Amable	Casado	Manta
Vendedor	80-0000000025504	Suing Jaramillo Schubert Wladimir	Casado	Manta
Vendedor	17-08507072	Vera Granda Ligia Marisol	Casado	Manta

c.- Esta inscripción se refiere a la(s) que consta(n) en:

Libro:	No.Inscripción:	Fec. Inscripción:	Folio Inicial:	Folio final:
Compra Venta	839	08-jul-1985	2283	2285

TOTAL DE MOVIMIENTOS CERTIFICADOS:

Libro	Número de Inscripciones	Libro	Número de Inscripciones
Compra Venta	3		

Los movimientos Registrales que constan en esta Ficha son los únicos que se refieren al predio que se certifica.

Cualquier enmendadura, alteración o modificación al texto de este certificado lo invalida.
 Emitido a las: 15:26:59 del jueves, 10 de mayo de 2012



A petición de: Sr. Hugo Bonilla Lopez C.C. 180181884-8 VALOR TOTAL PAGADO POR EL CERTIFICADO: \$ 7

Elaborado por: Cleotilde Ortencia Suarez Delgado
 130596459-3

Validez del Certificado 30 días, Excepto que se diera un traspaso de dominio o se emitiera un gravamen.



Abg. Jaime E. Delgado Intriago
 Firma del Registrador

El interesado debe comunicar cualquier error en este Documento al Registrador de la Propiedad.

Certificación impresa por: CleS

Ficha Registral: 14369

Página: 2 de 2