



Notaría 3<sup>era</sup>  
de Manta

Ab. Raúl Eduardo González Melgar

Sello





1160103010 0

089 0

116

Nº 5.229

07/03/12




PRIMER TESTIMONIO DE LA ESCRITURA DE COMPRAVENTA  
DE UN DEPARTAMENTO UBICADO EN EDIFICIO EL NAVEGANTE DEPARTAMENTO  
401, DEL CANTON MANTA.

OTORGANTES: LA CIA. INDELSOT S.A.  
A FAVOR DE ECON. ANA GARCIA BAILON.

CUANTÍA (S) USD\$100.997.26

MANTA, Diciembre 28 del 2012



# COPIA

NUMERO: ( 5.229 ).-

**CONTRATO DE COMPRAVENTA: OTORGA LA COMPAÑIA INDELSOT S.A. A FAVOR DE LA SEÑORA ECON. ANA JULIETA GARCIA BAILON.-**

**CUANTIA: US. \$ 100,997.26.-**


En la Ciudad Puerto de San Pablo de Manta, Cabecera del Cantón del mismo nombre, Provincia de Manabí, República del Ecuador, hoy día Viernes veintiocho de Diciembre del año dos mil doce, ante mí Abogado **RAUL EDUARDO GONZALEZ MELGAR**, Notario Público Tercero del Cantón, Comparecen, por una parte la Compañía **"INDELSOT S.A."**, legalmente representada por su Gerente General señor Ingeniero **CESAR AURELIO DELGADO OTERO**, conforme consta del nombramiento que se agrega como habilitante, a quien se le denominará "EL VENDEDOR"; y, por otra parte la señora Economista **ANA JULIETA GARCIA BAILON**, de estado civil casada con disolución de la sociedad conyugal, por sus propios derechos y en calidad de "COMPRADORA".- Los comparecientes son mayores de edad, de nacionalidad ecuatoriana, domiciliados en esta ciudad, hábiles y capaces para contratar y obligarse a quienes de conocer personalmente, y de haberme presentado sus documentos, Doy Fe. Bien instruidos en el objeto y resultados de esta Escritura de CONTRATO DE COMPRAVENTA, la cual proceden a celebrarla, me entregan una minuta, para que la eleve a Instrumento Público, cuyo texto es el que sigue: **SEÑOR NOTARIO:** En el registro de Escrituras Públicas a su cargo, sírvase incorporar una que contenga la Compraventa, que se otorga al tenor de las siguientes cláusulas, declaraciones y estipulaciones: **COMPRA-VENTA. PRIMERA: COMPARECIENTES.-**



NOTARIA TERCERA MANTA  
ABG. RAUL GONZALEZ MELGAR  
ESFUERZO Y DEDICACION

Comparecen al otorgamiento de la presente escritura pública, por una parte la compañía INDELSOT S.A., debidamente representada por su Gerente General, el Ingeniero CESAR AURELIO DELGADO OTERO, a quien en adelante se le denominará simplemente "LA PARTE VENDEDORA"; y, por la otra, la señora Econ. ANA JULIETA GARCIA BAILON a quien en lo sucesivo se le denominará LA PARTE COMPRADORA. Los comparecientes son de nacionalidad ecuatoriana, mayores de edad, domiciliados en Manta el primero, y en el Distrito Metropolitano de Quito, el segundo, de tránsito por esta ciudad, de estado civil casados y la compradora con disolución de sociedad conyugal, hábiles para contratar y obligarse. **SEGUNDA.- ANTECEDENTES.-** a) LA PARTE VENDEDORA declara que es la propietaria de los siguientes bienes inmuebles: Ubicados en el Edificio denominado EL NAVEGANTE, de la ciudad y cantón Manta, Provincia de Manabí: A) DEPARTAMENTO No. 401.- Ambientes: Terraza, sala, comedor, cocina, dormitorio máster con baño, dos dormitorios con baño cada uno, baño social, dormitorio en servicio con baño, y lavandería, con las siguientes medidas y linderos: POR ARRIBA: techo de losa de piso Cuatro; ABAJO: losa techo piso dos; NORTE: frente al mar, partiendo del centro del Edificio hacia el este con línea diagonal de 0.88 metros y longitud curva de 9,50 metros, luego continua en dirección Norte-Sur en una longitud de 2,10 metros, finalmente continua con giro de 90° al este en una longitud de 0,90 metros; SUR: partiendo de la esquina este hacia el Oeste colinda con el pasillo (área común) en una longitud de 3.75 metros, luego gira a 90° al norte con una longitud de 0.65 metros gira a 90° al oeste en una longitud de 1.35 metros gira a 90° al sur en una longitud de 0.65 metros y finalmente gira a 90° al oeste en una longitud de 3.56 metros hasta llegar al ducto; ESTE: partiendo en dirección Norte Sur colinda con espacio libre en una

NOTARIA TERCERA MANTA  
ABG. RAUL GONZALEZ MELGAR  
ESFUERZO Y DEDICACION



longitud de 5,78 metros, luego gira a 90° al oeste en una longitud de 1.04 metros, gira a 90° al sur en una longitud de 1.20 metros, gira a 90° al este en una longitud de 1.10 metros y finalmente gira 90° al sur en una longitud de 5.30 metros; OESTE: partiendo del centro del edificio en dirección Norte-Sur, colinda con el departamento 402 en una longitud de 11.41 metros hasta llegar al primer ducto, luego continua con giro de 90° al este en una longitud de 1.45 metros gira a 90° al sur en una longitud de 1.56 metros gira 90° al oeste en una longitud de 1.45 metros, hasta llegar al departamento 402, luego continua con giro de 90° al sur en una longitud de 2.05 metros hasta llegar al segundo ducto, luego gira 90° al este en una longitud de 1.45 metros, gira a 90° al sur en una longitud de 0.58 metros y finalmente continua con una línea curva de 1.21 metros hasta llegar al área común (pasillo frente a los ascensores). A. Neta 159,64M2, Alicuota 2,424%, Á. terreno 38,99 M2, A. común 90,81M2, área total 250,45. B) **Estacionamiento No. 46:** ARRIBA: techo losa de planta baja del edificio; ABAJO: losa del segundo piso de parqueo; Norte: lindera con 4,90 metros y área común (piscina); SUR: lindera con 4,90 metros, y estacionamiento No. 45; ESTE: lindera con 2,80 metros, y pared exterior; OESTE: lindera con 2,80 metros y área común (circulación vehicular); Área neta 13,72M2, Alicuota 0,208%, área de terreno 3,35M2, área común 7,80M2, área total 21,52M2. C) **Bodega Número 14.-** Subsuelo 1 del Edificio El Navegante con los siguientes linderos y medidas: ARRIBA: techo losa planta baja del Edificio; ABAJO: Subsuelo dos; NORTE: Lindera con 1.66 metros y garaje No. 48; SUR: Lindera con 1,66 metros y bodega No. 13; ESTE: Lindera con 1,49 metros y estacionamiento No. 49; y OESTE: lindera con 1,49 metros y garaje N°50. Área neta 2,47M2, Alicuota 0,038%, área de terreno 0,60M2, área común 1,41M2, área total 3,88M2.

**HISTORIAL DE DOMINIO.-** La Compañía INDELSOT S.A. adquirió el




NOTARIA TERCERA MANTA  
ABG. RAUL GONZALEZ MELGAR  
ESFUERZO Y DEDICACION

dominio de los inmuebles mencionados en el literal precedente, de la siguiente manera: A.- Mediante Escritura Pública de Compraventa, autorizada ante la Notaría Pública Primera del Cantón Manta, el 27 de octubre de mil novecientos noventa y cuatro, y debidamente inscrita en el Registro de la Propiedad del mismo Cantón el 18 de noviembre de mil novecientos noventa y cuatro, bajo el No. 2.422. B.- Con fecha 30 de diciembre de mil novecientos noventa y cuatro, se realiza la Escritura Pública de Compraventa, autorizada ante la Notaría Primera del Cantón Manta, y debidamente inscrita en el Registro de la Propiedad del mismo cantón, el 27 de enero de mil novecientos noventa y cinco, mediante la cual se adquiere dos lotes de terrenos unidos entre sí, ubicados en la Lotización Umiña Dos, Manzana A, lote Dos. C.- Posteriormente se realiza la Escritura Pública de Compraventa y Unificación, autorizada por la Notaría Vigésima Sexta, del cantón Guayaquil, el 22 de octubre del dos mil siete, é inscrita el cinco de Diciembre del dos mil siete, en el Registro de la Propiedad del Cantón Manta. D.- Finalmente, mediante Escritura Pública celebrada en la Notaría Primera del cantón Manta, el catorce de diciembre del dos mil diez, é inscrita el veinticuatro de febrero del dos mil once, en el Registro de la Propiedad del mismo cantón, la Compañía INDELSOT S.A., constituye la propiedad horizontal del edificio denominado EL NAVEGANTE. **TERCERA: COMPRAVENTA.-** En base a los antecedentes expuestos, LA PARTE VENDEDORA da en venta y perpetua enajenación a favor de la Parte COMPRADORA los siguientes bienes inmuebles: Ubicados en el Edificio denominado EL NAVEGANTE, de la ciudad y cantón Manta, Provincia de Manabí, A) DEPARTAMENTO No. 401.- Ambientes: Terrazas, sala, comedor, cocina, dormitorio máster con baño, dos dormitorios con baño cada uno, baño social, dormitorio en servicio con baño, y lavandería, con las siguientes medidas y linderos: POR ARRIBA: techo de losa de piso Cuatro; ABAJO:

1160103010

NOTARIA TERCERA MANTA  
 ABG. RAUL GONZALEZ MELGAR  
 ESFUERZO Y DEDICACION



losa techo piso dos; NORTE: frente al mar, partiendo del centro del Edificio hacia el este con línea diagonal de 0.88 metros y longitud curva de 9,50 metros, luego continua en dirección Norte-Sur en una longitud de 2,10 metros, finalmente continua con giro de 90° al este en una longitud de 0,90 metros; SUR: partiendo de la esquina este hacia el Oeste colinda con el pasillo (área común) en una longitud de 3.75 metros, luego gira a 90° al norte con una longitud de 0.65 metros gira a 90° al oeste en una longitud de 1.35 metros gira a 90° al sur en una longitud de 0.65 metros y finalmente gira a 90° al oeste en una longitud de 3.56 metros hasta llegar al ducto; ESTE: partiendo en dirección Norte Sur colinda con espacio libre en una longitud de 5,78 metros, luego gira a 90° al oeste en una longitud de 1.04 metros, gira a 90° al sur en una longitud de 1.20 metros, gira a 90° al este en una longitud de 1.10 metros y finalmente gira 90° al sur en una longitud de 5.30 metros; OESTE: partiendo del centro del edificio en dirección Norte-Sur, colinda con el departamento 402 en una longitud de 11.41 metros hasta llegar al primer ducto, luego continua con giro de 90° al este en una longitud de 1.45 metros gira a 90° al sur en una longitud de 1.56 metros gira 90° al oeste en una longitud de 1.45 metros, hasta llegar al departamento 402, luego continua con giro de 90° al sur en una longitud de 2.05 metros hasta llegar al segundo ducto, luego gira 90° al este en una longitud de 1.45 metros, gira a 90° al sur en una longitud de 0.58 metros y finalmente continua con una línea curva de 1.21 metros hasta llegar al área común (pasillo frente a los ascensores). A. Neta 159,64M2, Alicuota 2,424%, Área de terreno 38,99M2, área común 90,81M2, área total 250,45. B) **Estacionamiento No. 46:** ARRIBA: techo losa de planta baja del edificio; ABAJO: losa del segundo piso de parqueo; NORTE: lindera con 4,90 metros y área común (piscina); SUR: con 4,90 metros, y estacionamiento N°45; ESTE: lindera con



NOTARIA TERCERA MANTA  
 ABG. RAUL GONZALEZ MELGAR  
 ESFUERZO Y DEDICACION


1160.03089

2,80metros, y pared exterior; OESTE: lindera con 2,80 metros y área común (circulación vehicular); Área neta 13,72M2, Alicuota 0,208%, área de terreno 3,35M2, área común 7,80M2., área total 21,52M2.


*1.60.03*  
**Bodega Número 14.-** Subsuelo 1 del Edificio El Navegante con los siguientes linderos y medidas: ARRIBA: techo losa planta baja del Edificio; ABAJO: Subsuelo dos; NORTE: Lindera con 1.66 metros y garaje No. 48; SUR: Lindera con 1,66 metros y bodega No. 13; ESTE: Lindera con 1,49 metros y estacionamiento No. 49; y OESTE: lindera con 1,49 metros y garaje N°50. Área neta 2,47M2, Alicuota 0,038%, área de terreno 0,60M2, área común 1,41M2, área total 3,88M2.-

**CUARTA.- PRECIO.-** El precio total de los inmuebles descritos, objeto de la presente compraventa, que de común acuerdo han pactado las partes contratantes, es de \$ 100.997,26 (CIEN MIL NOVECIENTOS NOVENTA Y SIETE 26/100 DOLARES), **justo precio que la PARTE COMPRADORA**, paga a la PARTE VENDEDORA de contado y en moneda de curso legal al momento de la suscripción del presente Contrato, y que la PARTE VENDEDORA declara recibir a su entera satisfacción, sin tener reclamo alguno que formular.- **QUINTA.- TRANSFERENCIA.-**La PARTE VENDEDORA declara que está conforme con el precio pactado y los valores recibidos, por cuya razón transfiere a favor de la PARTE COMPRADORA el dominio, posesión, uso y goce del inmueble antes descrito en este contrato, con todos los bienes muebles que por su destino, accesión o incorporación se los considera inmuebles, así como todos sus derechos reales, usos, costumbres, entradas, salidas, servidumbres activas y pasivas que le son anexas, sin reservarse nada para sí.- **SEXTA.- CUERPO CIERTO.-** Sin embargo de determinarse la cabida y dimensiones de los inmuebles materia de este contrato, la transferencia de dominio se efectúa como cuerpo cierto, dentro de los linderos y especificaciones detallados en las cláusulas

NOTARIA TERCERA MANTA  
 ABG. RAUL GONZALEZ MELGAR  
 ESFUERZO Y DEDICACION








Empresa Pública Municipal  
Registro de la Propiedad de  
Manta-EP

Avenida 4 y Calle 11



Conforme a la solicitud Número: 95955, certifico hasta el día de hoy la Ficha Registral Número 36571:

**INFORMACIÓN REGISTRAL**

Fecha de Apertura: *miércoles, 29 de agosto de 2012*  
Parroquia: Manta  
Tipo de Predio: Urbano  
Cód.Catastral/Rol/Ident.Predial: XXXXXXXXXXXXXXXXXXXXXXXXXXXXXXX

**LINDEROS REGISTRALES:**

ESTACIONAMIENTO No. 46: DEL EDIFICIO EL NAVEGANTE.- Circunscrito dentro de los siguientes linderos y medidas: ARRIBA: Techo losa planta baja del edificio. ABAJO: Losa del segundo piso de parqueo. NORTE: Lindera con 4.90 m y área común (piscina). SUR: Lindera con 4.90 m y estacionamiento No. 45. ESTE: Lindera con 2.80 m y pared exterior. OESTE: Lindera con 2.80 m y área común (circulación vehicular). El Estacionamiento No. 46. Tiene un Área Neta. M2. 13,72. Alícuota % 0,208 Área de Terreno M2. 3,35. Área Común M2 7,80 Área total. 21,52. SOLVENCIA: EL PREDIO DESCRITO A LA PRESENTE FECHA SE ENCUENTRA LIBRE DE GRAVAMEN.

**RESUMEN DE MOVIMIENTOS REGISTRALES:**

Libro	Acto	Número y fecha de inscripción		Folio Inicial
Compra Venta	Compraventa	2.422	18/11/1994	1.637
Compra Venta	Compraventa	214	27/01/1995	144
Bienes Mostrencos	Bienes Mostrencos	6	13/09/2007	104
Compra Venta	Compraventa y Unificación	3.047	05/12/2007	41.057
Hipotecas y Gravámenes	Hipoteca Abierta	767	19/06/2009	11.206
Hipotecas y Gravámenes	Hipoteca Abierta	367	31/03/2010	5.760
Propiedades Horizontales	Constitución de Propiedad Horizont	4	24/02/2011	92
Planos	Planos	7	24/02/2011	81
Hipotecas y Gravámenes	Cancelación Parcial de Hipoteca	1.537	23/10/2012	29.347

**MOVIMIENTOS REGISTRALES:**

**REGISTRO DE COMPRA VENTA**

1 / 3 **Compraventa**

Inscrito el : *viernes, 18 de noviembre de 1994*  
Tomo: 1 Folio Inicial: 1.637 - Folio Final: 1.637  
Número de Inscripción: 2.422 Número de Repertorio: 5.589  
Oficina donde se guarda el original: Notaría Primera  
Nombre del Cantón: Manta

Fecha de Otorgamiento/Providencia: *jueves, 27 de octubre de 1994*

Escritura/Juicio/Resolución:

Fecha de Resolución:


a.- Observaciones:

Un terreno ubicado en la Urbanización Umíña Dos del Cantón Manta, signado con el N.- tres de la Manzana A.

U r b a n i z a c i o n U m i ñ a D o s

b.- Apellidos, Nombres y Domicilio de las Partes:

Calidad	Cédula o R.U.C.	Nombre y/o Razón Social	Estado Civil	Domicilio
Comprador	80-000000015118	Compañía Indelsot S A		Manta



Vendedor 80-000000015129 Delgado Cedeño Julio Abad  
Vendedor 80-000000015127 Vera Joza Sonia Sofia

Soltero Mapta  
Soltero Manta

2 / 3 Compraventa

Inscrito el: viernes, 27 de enero de 1995  
Tomo: 1 Folio Inicial: 144 - Folio Final: 145  
Número de Inscripción: 214 Número de Repertorio: 435  
Oficina donde se guarda el original: Notaría Primera  
Nombre del Cantón: Manta  
Fecha de Otorgamiento/Providencia: viernes, 30 de diciembre de 1994  
Escritura/Juicio/Resolución:  
Fecha de Resolución:



a.- Observaciones:  
Dos terrenos los mismos que unidos perfectamente entre sí, se encuentran ubicados en la Lotización Umiña DOS, Manzana "A", lote DOS, y forman un solo cuerpo cierto.

b.- Apellidos, Nombres y Domicilio de las Partes:

Calidad	Cédula o R.U.C.	Nombre y/o Razón Social	Estado Civil	Domicilio
Comprador	80-000000015118	Compañía Indelsot S A		Manta
Vendedor	80-000000015131	Delgado Otero Cesar Aurelio	Casado	Manta
Vendedor	80-000000015133	Sotomayor Martha	Casado	Manta

3 / 1 Bienes Mostrencos

Inscrito el: jueves, 13 de septiembre de 2007  
Tomo: 1 Folio Inicial: 104 - Folio Final: 128  
Número de Inscripción: 6 Número de Repertorio: 4.418  
Oficina donde se guarda el original: Notaría Primera  
Nombre del Cantón: Manta  
Fecha de Otorgamiento/Providencia: martes, 14 de agosto de 2007  
Escritura/Juicio/Resolución:  
Fecha de Resolución:



a.- Observaciones:  
Ubicado en la Urbanización Umiña II, Parroquia Manta de esta Ciudad de Manta.

b.- Apellidos, Nombres y Domicilio de las Partes:

Calidad	Cédula o R.U.C.	Nombre y/o Razón Social	Estado Civil	Domicilio
Propietario	80-000000000151	Ilustre Municipalidad de Manta		Manta

4 / 3 Compraventa y Unificación

Inscrito el: miércoles, 05 de diciembre de 2007  
Tomo: 1 Folio Inicial: 41.057 - Folio Final: 41.098  
Número de Inscripción: 3.047 Número de Repertorio: 6.107  
Oficina donde se guarda el original: Notaría Vigésima Sexta  
Nombre del Cantón: Guayaquil  
Fecha de Otorgamiento/Providencia: lunes, 22 de octubre de 2007  
Escritura/Juicio/Resolución:  
Fecha de Resolución:



a.- Observaciones:  
Dos lotes de terrenos ubicados en la Urbanización Umiña II de esta Ciudad de Manta, los mismos que se unifican que u e d a n d o u n l o t e

b.- Apellidos, Nombres y Domicilio de las Partes:

Calidad	Cédula o R.U.C.	Nombre y/o Razón Social	Estado Civil	Domicilio
Comprador	80-000000015118	Compañía Indelsot S A		Manta
Vendedor	80-000000000151	Ilustre Municipalidad de Manta		Manta

c.- Esta inscripción se refiere a la(s) que consta(n) en:

No. Inscripción: Fec. Inscripción: Folio Inicial: Folio final:

7 / 1 **Constitución de Propiedad Horizontal**

Inscrito el : **jueves, 24 de febrero de 2011**

Tomo: **1** Folio Inicial: **92** - Folio Final: **183** **1.149**

Número de Inscripción: **4** Número de Repertorio:

Oficina donde se guarda el original: **Notaría Primera**

Nombre del Cantón: **Manta**

Fecha de Otorgamiento/Providencia: **martes, 14 de diciembre de 2010**

Escritura/Juicio/Resolución:

Fecha de Resolución:

a.- Observaciones:

Constitucion de Propiedad Horizontal Edificio denominado El Navegante.- La Compañia Indelsot S.A. ha construido en el lote A un Edificio denominado el Navegante.

b.- Apellidos, Nombres y Domicilio de las Partes:

Calidad	Cédula o R.U.C.	Nombre y/o Razón Social	Estado Civil	Domicilio
Propietario	80-0000000015118	Compañia Indelsot S A		Manta

c.- Esta inscripción se refiere a la(s) que consta(n) en:

Libro:	No.Inscripción:	Fec. Inscripción:	Folio Inicial:	Folio final:
Compra Venta	3047	05-dic-2007	41057	41098



8 / 1 **Planos**

Inscrito el : **jueves, 24 de febrero de 2011**

Tomo: **1** Folio Inicial: **81** - Folio Final: **92** **1.150**

Número de Inscripción: **7** Número de Repertorio:

Oficina donde se guarda el original: **Notaría Primera**

Nombre del Cantón: **Manta**

Fecha de Otorgamiento/Providencia: **martes, 14 de diciembre de 2010**

Escritura/Juicio/Resolución:

Fecha de Resolución:

a.- Observaciones:

Constitucion de Planos denominado Edificio el Navegante.

b.- Apellidos, Nombres y Domicilio de las Partes:

Calidad	Cédula o R.U.C.	Nombre y/o Razón Social	Estado Civil	Domicilio
Propietario	80-0000000015118	Compañia Indelsot S A		Manta

c.- Esta inscripción se refiere a la(s) que consta(n) en:

Libro:	No.Inscripción:	Fec. Inscripción:	Folio Inicial:	Folio final:
Propiedades Horizontales	4	24-feb-2011	92	183



9 / 3 **Cancelación Parcial de Hipoteca**

Inscrito el : **martes, 23 de octubre de 2012**

Tomo: **1** Folio Inicial: **29.347** - Folio Final: **29.545** **6.484**

Número de Inscripción: **1.537** Número de Repertorio:

Oficina donde se guarda el original: **Notaría Tercera**

Nombre del Cantón: **Manta**

Fecha de Otorgamiento/Providencia: **miércoles, 08 de agosto de 2012**

Escritura/Juicio/Resolución:

Fecha de Resolución:

a.- Observaciones:

CANCELACION PARCIAL DE HIPOTECA ABIERTA Y PROHIBICION DE ENAJENAR. En la que Cancelan la Bodega N.- 20, Bodega N.- 18, Bodega N.- 13, Bodega N.- 12, Bodega N.-11, Bodega N.-10, Bodega N.-9 Bodega N.- 4, Bodega N.-14, Estacionamiento N.-4, Estacionamiento N.-11, Estacionamiento N.-12, Estacionamiento N.- 13, Estacionamiento N.- 14, Estacionamiento N.- 19, Estacionamiento N.- 26, Estacionamiento N.- 27, Estacionamiento N.- 34, Estacionamiento N.- 35, Estacionamiento N.- 36, Estacionamiento N.- 37, Estacionamiento N.- 38, Estacionamiento N.- 42, Estacionamiento N.- 43, Estacionamiento N.- 46, Subsuelo 1 Estacionamiento N.- 47, Estacionamiento N.- 54, Estacionamiento N.-55, Estacionamiento N.-56, Departamento PB-101(Planta Baja),



Compra Venta	214	27-ene-1995	144	145
Compra Venta	2422	18-nov-1994	1637	1637
Bienes Mostrencos	6	13-sep-2007	104	128

5 / 3 **Hipoteca Abierta**

Inscrito el : viernes, 19 de junio de 2009

Tomo: 20 Folio Inicial: 11.206 - Folio Final: 11.244  
 Número de Inscripción: 767 Número de Repertorio: 3.514  
 Oficina donde se guarda el original: Notaría Vigésima Sexta  
 Nombre del Cantón: Guayaquil

Fecha de Otorgamiento/Providencia: jueves, 22 de enero de 2009

Escritura/Juicio/Resolución:

Fecha de Resolución:

a.- Observaciones:

Hipoteca Abierta que otorga la compañía Indelsot S.A. a favor de la Compañía Frenal S.A., la compañía Indelsot S.A. es actual y única propietaria del denominado LOTE -B ubicado en la Urbanización UMIÑA II, de la ciudad de Manta, avenida cuatro de Noviembre el mismo que le corresponde los siguientes linderos y medidas. POR EL FRENTE. (Sur) Veinticinco metros- Avenida tres de la Urbanización Umiña II. POR ATRAS. (Norte) Veinticinco metros dieciocho centímetros- playa del mar. POR EL COSTADO DERECHO. (Oeste) Sesenta y tres metros setenta y ocho centímetros- terreno signado como Lote A Propiedad de la compañía INDELSOT S.A. POR EL COSTADO IZQUIERDO. (Este) Sesenta y dos metros cuarenta y nueve centímetros - Ingeniero Pedro Loaiza. Medidas que dan un área de UN MIL QUINIENTOS SETENTA Y SEIS METROS CUADRADOS DIECISIETE DECIMETROS CUADRADOS. Estas medidas y linderos constan en el documento de aprobación de subdivisión otorgado por el Municipio de Manta el cual se adjunta en dicha escritura y en el que se ha creado el lote B , lote que se hipoteca en esta misma escritura, quedando un área sobrante como LOTE A con una superficie de 1.608,71m2.

b.- Apellidos, Nombres y Domicilio de las Partes:

Calidad	Cédula o R.U.C.	Nombre y/o Razón Social	Estado Civil	Domicilio
Acreeador Hipotecario	80-000000027140	Compañía Frenal S A		Manta
Deudor Hipotecario	80-0000000015118	Compañía Indelsot S A		Manta

c.- Esta inscripción se refiere a la(s) que consta(n) en:

Libro:	No.Inscripción:	Fec. Inscripción:	Folio Inicial:	Folio final:
Compra Venta	3047	05-dic-2007	41057	41098



6 / 3 **Hipoteca Abierta**

Inscrito el : miércoles, 31 de marzo de 2010

Tomo: 10 Folio Inicial: 5.760 - Folio Final: 5.776  
 Número de Inscripción: 367 Número de Repertorio: 1.724  
 Oficina donde se guarda el original: Notaría Tercera  
 Nombre del Cantón: Manta

Fecha de Otorgamiento/Providencia: miércoles, 10 de marzo de 2010

Escritura/Juicio/Resolución:

Fecha de Resolución:

a.- Observaciones:

Hipoteca Abierta y Prohibicion.sobre terreno signado como lote A. Sobre una superficie de 1608,71 M2.

b.- Apellidos, Nombres y Domicilio de las Partes:

Calidad	Cédula o R.U.C.	Nombre y/o Razón Social	Estado Civil	Domicilio
Acreeador Hipotecario	80-000000037456	Banco Promerica Sociedad Anonima		Manta
Deudor Hipotecario	80-0000000013909	Compañía Constructora E Inmobiliaria Esco		Manta
Deudor Hipotecario	80-0000000015118	Compañía Indelsot S A		Manta

c.- Esta inscripción se refiere a la(s) que consta(n) en:

Libro:	No.Inscripción:	Fec. Inscripción:	Folio Inicial:	Folio final:
Compra Venta	3047	05-dic-2007	41057	41098



*[Handwritten signature]*

Departamento 203, Departamento 204, Departamento 303, Departamento 401, Departamento 403, Departamento 404, Departamento 504, Departamento 601, Departamento 602, Departamento 803, Octavo planta baja Departamento 901 DEPARTAMENTO 902, Octava Planta Alta Departamento 903, Departamento 904, Departamento 1004 Departamento 1003, Departamento 1103, Departamento 1104 del Edificio El Navegante.

b.- Apellidos, Nombres y Domicilio de las Partes:

Calidad	Cédula o R.U.C.	Nombre y/o Razón Social	Estado Civil	Domicilio
Acreeedor Hipotecario	80-0000000034841	Banco Promerica Sociedad Anonima		Manta
Deudor Hipotecario	80-0000000015118	Compañia Indelsot S A		Manta
Garante Hipotecario	80-0000000013909	Compañia Constructora E Inmobiliaria Esco		Manta

c.- Esta inscripción se refiere a la(s) que consta(n) en:

Libro:	No.Inscripción:	Fec. Inscripción:	Folio Inicial:	Folio final:
Hipotecas y Gravámenes	367	31-mar-2010	5760	5776

**TOTAL DE MOVIMIENTOS CERTIFICADOS:**

Libro	Número de Inscripciones	Libro	Número de Inscripciones
Bienes Mostrencos	1	Hipotecas y Gravámenes	3
Planos	1		
Compra Venta	3		
Propiedades Horizontales	1		

**Los movimientos Registrales que constan en esta Ficha son los únicos que se refieren al predio que se certifica.**

Cualquier enmendadura, alteración o modificación al texto de este certificado lo invalida.

Emitido a las: 11:55:09 del jueves, 27 de junio de 2013

A petición de: *Jose Romero Rosero*

Elaborado por: *Maria Asunción Cedeño Chávez*  
130699882-2




Validez del Certificado 30 días, Excepto que se diera un traspaso de dominio o se emitiera un gravamen.



*Abg. Jaime E. Delgado Intriago*  
Firma del Registrador

**El interesado debe comunicar cualquier error en este Documento al Registrador de la Propiedad.**





**Empresa Pública Municipal**  
**Registro de la Propiedad de**  
**Manta-EP**

Avenida 4 y Calle 11

Acto Registral - Bien Inmueble

**36558**

Conforme a la solicitud Número: 95955, certifico hasta el día de hoy la Ficha Registral Número 36558:

**INFORMACIÓN REGISTRAL**

Fecha de Apertura: *miércoles, 29 de agosto de 2012*  
 Parroquia: Manta  
 Tipo de Predio: Urbano  
 Cód.Catastral/Rol/Ident.Predial: XXXXXXXXXXXXXXXXXXXXXXXXXXXX



**LINDEROS REGISTRALES:**

**DEPARTAMENTO 401: DEL EDIFICIO EL NAVEGANTE.-** Ambientes: Terraza, sala, comedor, cocina, dormitorio master, 2 dormitorio con baño, baño social, dormitorio en servicio con baño, lavandería: Linderos y medidas: ARRIBA: Techo losa del piso 4. ABAJO: Losa techo de piso 2. NORTE: Frente al mar, partiendo del centro del edificio hacia el Este con línea diagonal de 0.88 metros y longitud curva de 9.50 metros, luego continua en dirección Norte -Sur en una longitud de 2.10 metros, finalmente continua con giro de 90° al Este en una longitud de 0.90 metros. SUR: Partiendo de la esquina Este hacia el Oeste colinda con el pasillo (área común) en una longitud de 3.75 metros, luego gira a 90° al Norte con una longitud de 0.65 metros gira a 90° al Oeste en una longitud de 1.35 metros gira a 90° al Sur en una longitud de 0.65 metros y finalmente gira a 90° al Oeste en una longitud de 3.56 metros hasta llegar al ducto. ESTE: Partiendo en dirección Norte Sur colinda con espacio libre en una longitud de 5.78 metros, luego gira a 90° al Oeste en una longitud de 1.04 metros, gira a 90° al Sur en una longitud de 1.20 metros, gira a 90° al Este en una longitud de 1.10 metros y finalmente gira 90° al Sur en una longitud de 5.30 metros. OESTE: Partiendo del centro del edificio en dirección Norte -Sur, colinda con el departamento 402 en una longitud de 11.41 metros hasta llegar al primer ducto, luego continua con giro de 90° al Este en una longitud de 1.45 metros gira a 90° al Sur en una longitud de 1.56 metros gira a 90° al Oeste en una longitud de 1.45 metros, hasta llegar al departamento 402, luego continua con giro de 90° al Sur en una longitud de 2.05 metros hasta llegar al Segundo ducto, luego gira 90° al Este en una longitud de 1.45 metros, gira a 90° al Sur en una longitud de 0.58 metros y finalmente continua con una línea curva de 1.21 metros hasta llegar al área común (pasillo frente a los ascensores). El Departamento No. 401 Tiene un Área Neta. M2. 159,64. Alícuota % 2,424 Área de Terreno M2. 38,99. Área Común M2 90,81 Área total. 250,45. SOLVENCIA: EL GRAVAMEN DESCRITO A LA PRESENTE FECHA SE ENCUENTRA LIBRE DE

G R A V A M E N

**RESUMEN DE MOVIMIENTOS REGISTRALES:**

Libro	Acto	Número y fecha de inscripción	Folio Inicial

Compra Venta	Compraventa	2.422	18/11/1994	1.637
Compra Venta	Compraventa	214	27/01/1995	144
Bienes Mostrencos	Bienes Mostrencos	6	13/09/2007	104
Compra Venta	Compraventa y Unificación	3.047	05/12/2007	41.057
Hipotecas y Gravámenes	Hipoteca Abierta	767	19/06/2009	11.206
Hipotecas y Gravámenes	Hipoteca Abierta	367	31/03/2010	5.760
Propiedades Horizontales	Constitución de Propiedad Horizont	4	24/02/2011	92
Planos	Planos	7	24/02/2011	81
Hipotecas y Gravámenes	Cancelación Parcial de Hipoteca	1.537	23/10/2012	29.347

**MOVIMIENTOS REGISTRALES:**

**REGISTRO DE COMPRA VENTA**

1 / 3 **Compraventa**

Inscrito el: viernes, 18 de noviembre de 1994

Tomo: 1 Folio Inicial: 1.637 - Folio Final: 1.637

Número de Inscripción: 2.422 Número de Repertorio: 5.589

Oficina donde se guarda el original: Notaría Primera

Nombre del Cantón: Manta

Fecha de Otorgamiento/Providencia: jueves, 27 de octubre de 1994

Escritura/Juicio/Resolución:

Fecha de Resolución:

a.- Observaciones:

Un terreno ubicado en la Urbanización Umiña Dos del Cantón Manta, signado con el N.- tres de la Manzana A.

U r b a n i z a c i o n U m i ñ a D o s .

b.- Apellidos, Nombres y Domicilio de las Partes:

Calidad	Cédula o R.U.C.	Nombre y/o Razón Social	Estado Civil	Domicilio
Comprador	80-000000015118	Compañía Indelsot S A		Manta
Vendedor	80-000000015129	Delgado Cedeño Julio Abad	Soltero	Manta
Vendedor	80-000000015127	Vera Joza Sonia Sofia	Soltero	Manta



2 / 3 **Compraventa**

Inscrito el: viernes, 27 de enero de 1995

Tomo: 1 Folio Inicial: 144 - Folio Final: 145

Número de Inscripción: 214 Número de Repertorio: 435

Oficina donde se guarda el original: Notaría Primera

Nombre del Cantón: Manta

Fecha de Otorgamiento/Providencia: viernes, 30 de diciembre de 1994

Escritura/Juicio/Resolución:

Fecha de Resolución:

a.- Observaciones:

Dos terrenos los mismos que unidos perfectamente entre Si, se encuentran ubicados en la Lotizacion Umiña DOS,

Manzana "A", lote DOS, y forman un solo cuerpo cierto.

b.- Apellidos, Nombres y Domicilio de las Partes:

Calidad	Cédula o R.U.C.	Nombre y/o Razón Social	Estado Civil	Domicilio
Comprador	80-000000015118	Compañía Indelsot S A		Manta
Vendedor	80-000000015131	Delgado Otero Cesar Aurelio	Casado	Manta
Vendedor	80-000000015133	Sotomayor Martha	Casado	Manta



*[Handwritten signature]*



3 / **1º Bienes Mostrencos**

Inscrito el : **jueves, 13 de septiembre de 2007**  
Tomo: **1** Folio Inicial: **104** - Folio Final: **128**  
Número de Inscripción: **6** Número de Repertorio: **4.418**  
Oficina donde se guarda el original: **Notaría Primera**  
Nombre del Cantón: **Manta**  
Fecha de Otorgamiento/Providencia: **martes, 14 de agosto de 2007**  
Escritura/Juicio/Resolución:



Fecha de Resolución:

a.- Observaciones:

Ubicado en la Urbanización Umiña II, Parroquia Manta de esta Ciudad de Manta.

b.- Apellidos, Nombres y Domicilio de las Partes:

Calidad	Cédula o R.U.C.	Nombre y/o Razón Social	Estado Civil	Domicilio
Propietario	80-000000000151	Ilustre Municipalidad de Manta		Manta

4 / **3 Compraventa y Unificación**

Inscrito el : **miércoles, 05 de diciembre de 2007**  
Tomo: **1** Folio Inicial: **41.057** - Folio Final: **41.098**  
Número de Inscripción: **3.047** Número de Repertorio: **6.107**  
Oficina donde se guarda el original: **Notaría Vigésima Sexta**  
Nombre del Cantón: **Guayaquil**  
Fecha de Otorgamiento/Providencia: **lunes, 22 de octubre de 2007**  
Escritura/Juicio/Resolución:



Fecha de Resolución:

a.- Observaciones:

Dos lotes de terrenos ubicados en la Urbanización Umiña II de esta Ciudad de Manta, los mismos que se unifican  
q u e d a n d o u n l o t e .

b.- Apellidos, Nombres y Domicilio de las Partes:

Calidad	Cédula o R.U.C.	Nombre y/o Razón Social	Estado Civil	Domicilio
Comprador	80-000000015118	Compañía Indelsot S A		Manta
Vendedor	80-000000000151	Ilustre Municipalidad de Manta		Manta

c.- Esta inscripción se refiere a la(s) que consta(n) en:

Libro:	No. Inscripción:	Fec. Inscripción:	Folio Inicial:	Folio final:
Compra Venta	214	27-cnc-1995	144	145
Compra Venta	2422	18-nov-1994	1637	1637
Bienes Mostrencos	6	13-sep-2007	104	128

5 / **3 Hipoteca Abierta**

Inscrito el : **viernes, 19 de junio de 2009**  
Tomo: **20** Folio Inicial: **11.206** - Folio Final: **11.244**  
Número de Inscripción: **767** Número de Repertorio: **3.514**  
Oficina donde se guarda el original: **Notaría Vigésima Sexta**  
Nombre del Cantón: **Guayaquil**  
Fecha de Otorgamiento/Providencia: **jueves, 22 de enero de 2009**  
Escritura/Juicio/Resolución:



Fecha de Resolución:

a.- Observaciones:

Hipoteca Abierta que otorga la compañía Indelsot S.A. a favor de la Compañía Frenal S.A., la compañía Indelsot S.A. es actual y única propietaria del denominado LOTE -B ubicado en la Urbanización UMIÑA II, de la ciudad de Manta, avenida cuatro de Noviembre el mismo que le corresponde los siguientes linderos y medidas. POR EL FRENTE. (Sur) Veinticinco metros- Avenida tres de la Urbanización Umiña II. POR ATRAS. (Norte) Veinticinco metros dieciocho centímetros- playa del mar. POR EL COSTADO DERECHO. (Oeste) Sesenta y tres metros setenta y ocho centímetros- terreno signado como Lote A Propiedad de la compañía INDELSOT S.A. POR EL COSTADO

IZQUIERDO. (Este) Sesenta y dos metros cuarenta y nueve centímetros - Ingeniero Pedro Loiza. Medidas que dan un área de UN MIL QUINIENTOS SETENTA Y SEIS METROS CUADRADOS DIECISIETE DECIMETROS CUADRADOS. Estas medidas y linderos constan en el documento de aprobación de subdivisión otorgado por el Municipio de Manta el cual se adjunta en dicha escritura y en el que se ha creado el lote B, lote que se hipoteca en esta misma escritura, quedando un área sobrante como LOTE A con una superficie de 1.608,71m2.

b.- Apellidos, Nombres y Domicilio de las Partes:

Calidad	Cédula o R.U.C.	Nombre y/o Razón Social	Estado Civil	Domicilio
Acreeedor Hipotecario	80-000000027140	Compañía Frenal S A		Manta
Deudor Hipotecario	80-000000015118	Compañía Indelsot S A		Manta

c.- Esta inscripción se refiere a la(s) que consta(n) en:

Libro:	No.Inscripción:	Fec. Inscripción:	Folio Inicial:	Folio final:
Compra Venta	3047	05-dic-2007	41057	41098

6 / 3 **Hipoteca Abierta**

Inscrito el : miércoles, 31 de marzo de 2010

Tomo: 10 Folio Inicial: 5.760 - Folio Final: 5.776  
 Número de Inscripción: 367 Número de Repertorio: 1.724  
 Oficina donde se guarda el original: Notaría Tercera  
 Nombre del Cantón: Manta

Fecha de Otorgamiento/Providencia: miércoles, 10 de marzo de 2010  
 Escritura/Juicio/Resolución:

Fecha de Resolución:

a.- Observaciones:  
 Hipoteca Abierta y Prohibicion.sobre terreno signado como lote A. Sobre una superficie de 1608,71 M2.

b.- Apellidos, Nombres y Domicilio de las Partes:

Calidad	Cédula o R.U.C.	Nombre y/o Razón Social	Estado Civil	Domicilio
Acreeedor Hipotecario	80-000000037456	Banco Promerica Sociedad Anonima		Manta
Deudor Hipotecario	80-000000013909	Compañía Constructora E Inmobiliaria Esco		Manta
Deudor Hipotecario	80-000000015118	Compañía Indelsot S A		Manta

c.- Esta inscripción se refiere a la(s) que consta(n) en:

Libro:	No.Inscripción:	Fec. Inscripción:	Folio Inicial:	Folio final:
Compra Venta	3047	05-dic-2007	41057	41098

7 / 1 **Constitución de Propiedad Horizontal**

Inscrito el : jueves, 24 de febrero de 2011

Tomo: 1 Folio Inicial: 92 - Folio Final: 183  
 Número de Inscripción: 4 Número de Repertorio: 1.149  
 Oficina donde se guarda el original: Notaría Primera  
 Nombre del Cantón: Manta

Fecha de Otorgamiento/Providencia: martes, 14 de diciembre de 2010

Escritura/Juicio/Resolución:

Fecha de Resolución:

a.- Observaciones:  
 Constitucion de Propiedad Horizontal Edificio denominado El Navegante.- La Compañía Indelsot S.A. ha construido en el lote A un Edificio denominado el Navegante.

b.- Apellidos, Nombres y Domicilio de las Partes:

Calidad	Cédula o R.U.C.	Nombre y/o Razón Social	Estado Civil	Domicilio
Propietario	80-000000015118	Compañía Indelsot S A		Manta

c.- Esta inscripción se refiere a la(s) que consta(n) en:

Libro:	No.Inscripción:	Fec. Inscripción:	Folio Inicial:	Folio final:
Compra Venta	3047	05-dic-2007	41057	41098



*[Handwritten signature]*



8 / **1 Planos**

Inscrito el : **jueves, 24 de febrero de 2011**  
Tomo: **1** Folio Inicial: **81** - Folio Final: **92**  
Número de Inscripción: **7** Número de Repertorio: **1.150**  
Oficina donde se guarda el original: **Notaría Primera**  
Nombre del Cantón: **Manta**  
Fecha de Otorgamiento/Providencia: **martes, 14 de diciembre de 2010**  
Escritura/Juicio/Resolución:  
Fecha de Resolución:

a.- Observaciones:  
**Constitucion de Planos denominado Edificio el Navegante.**

b.- Apellidos, Nombres y Domicilio de las Partes:

Calidad	Cédula o R.U.C.	Nombre y/o Razón Social	Estado Civil	Domicilio
Propietario	80-000000015118	Compañía Indelsot S A		Manta

c.- Esta inscripción se refiere a la(s) que consta(n) en:

Libro:	No. Inscripción:	Fec. Inscripción:	Folio Inicial:	Folio final:
Propiedades Horizontales	4	24-feb-2011	92	183

9 / **3 Cancelación Parcial de Hipoteca**

Inscrito el : **martes, 23 de octubre de 2012**  
Tomo: **1** Folio Inicial: **29.347** - Folio Final: **29.545**  
Número de Inscripción: **1.537** Número de Repertorio: **6.484**  
Oficina donde se guarda el original: **Notaría Tercera**  
Nombre del Cantón: **Manta**  
Fecha de Otorgamiento/Providencia: **miércoles, 08 de agosto de 2012**  
Escritura/Juicio/Resolución:  
Fecha de Resolución:



a.- Observaciones:  
**CANCELACION PARCIAL DE HIPOTECA ABIERTA Y PROHIBICION DE ENAJENAR.** En la que Cancelan la Bodega N.- 20, Bodega N.- 18, Bodega N.- 13, Bodega N.- 12, Bodega N.-11, Bodega N.-10, Bodega N.-9 Bodega N.- 4, Bodega N.-14, Estacionamiento N.-4, Estacionamiento N.-11, Estacionamiento N.-12, Estacionamiento N.- 13, Estacionamiento N.- 14, Estacionamiento N.- 19, Estacionamiento N.- 26, Estacionamiento N.- 27, Estacionamiento N.- 34, Estacionamiento N.- 35, Estacionamiento N.- 36, Estacionamiento N.- 37, Estacionamiento N.- 38, Estacionamiento N.- 42, Estacionamiento N.- 43, Estacionamiento N.- 46, Subsuelo 1 Estacionamiento N.- 47, Estacionamiento N.- 54, Estacionamiento N.-55, Estacionamiento N.-56, Departamento PB-101(Planta Baja), Departamento 203, Departamento 204, Departamento 303, Departamento 401, Departamento 403, Departamento 404, Departamento 504, Departamento 601, Departamento 602, Departamento 803, Octavo planta baja Departamento 901 DEPARTAMENTO 902, Octava Planta Alta Departamento 903, Departamento 904, Departamento 1004 Departamento 1003, Departamento 1103, Departamento 1104 del Edificio El Navegante.

b.- Apellidos, Nombres y Domicilio de las Partes:

Calidad	Cédula o R.U.C.	Nombre y/o Razón Social	Estado Civil	Domicilio
Acreedor Hipotecario	80-000000034841	Banco Promerica Sociedad Anonima		Manta
Deudor Hipotecario	80-000000015118	Compañía Indelsot S A		Manta
Garante Hipotecario	80-000000013909	Compañía Constructora E Inmobiliaria Esco		Manta

c.- Esta inscripción se refiere a la(s) que consta(n) en:

Libro:	No. Inscripción:	Fec. Inscripción:	Folio Inicial:	Folio final:
Hipotecas y Gravámenes	367	31-mar-2010	5760	5776

**TOTAL DE MOVIMIENTOS CERTIFICADOS:**

<i>Libro</i>	<i>Número de Inscripciones</i>	<i>Libro</i>	<i>Número de Inscripciones</i>
Bienes Mostrencos	1	Hipotecas y Gravámenes	3
Planos	1		
Compra Venta	3		
Propiedades Horizontales	1		

**Los movimientos Registrales que constan en esta Ficha son los únicos que se refieren al predio que se certifica.**

Cualquier enmendadura, alteración o modificación al texto de este certificado lo invalida.

Emitido a las: 11:50:21 del jueves, 27 de junio de 2013

A petición de: *Jose Romero Rosero*

Elaborado por: *María Asunción Cedeño Chávez*  
130699882-2



Validez del Certificado 30 días, Excepto que se diera un traspaso de dominio o se emitiera un gravamen.




*Abg. Jaime E. Delgado Intriago*  
Firma del Registrador

El interesado debe comunicar cualquier error en este Documento al Registrador de la Propiedad.



Empresa Pública Municipal  
Registro de la Propiedad de  
Manta-EP

Avenida 4 y Calle 11



Conforme a la solicitud Número: 95955, certifico hasta el día de hoy la Ficha Registral Número 37493:

**INFORMACIÓN REGISTRAL**

Fecha de Apertura: *martes, 16 de octubre de 2012*  
Parroquia: Manta  
Tipo de Predio: Urbano  
Cód.Catastral/Rol/Ident.Predial: XXXXXXXXXXXXXXXXXXXXXXXXXXXXXXX

**LINDEROS REGISTRALES:**

**BODEGA No. 14: DEL EDIFICIO EL NAVEGANTE.-** Circunscrito dentro de los siguientes linderos y medidas: ARRIBA: Techo losa planta baja del edificio. ABAJO: Subsuelo- 2, NORTE: Lindera con 1.66 m, y garaje No. 48. SUR: Lindera con 1.66 m y bodega No. 13 ESTE; Lindera con 1.49m y estac. No. 49. OESTE: Lindera con 1.49 m y garaje. No. 50. La Bodega No. 13, tiene un Área Neta. M2. 2,47. Alícuota % 0,038. Área de Terreno M2. 0,60. Área Común M2 1,41 Área total. 3,88 **SOLVENCIA: A LA FECHA SE ENCUENTRA LIBRE DE GRAVAMEN.**

**RESUMEN DE MOVIMIENTOS REGISTRALES:**

Libro	Acto	Número y fecha de inscripción	Folio Inicial
Compra Venta	Compraventa	2.422 18/11/1994	1.637
Compra Venta	Compraventa	214 27/01/1995	144
Bienes Mostrencos	Bienes Mostrencos	6 13/09/2007	104
Compra Venta	Compraventa y Unificación	3.047 05/12/2007	41.057
Hipotecas y Gravámenes	Hipoteca Abierta	767 19/06/2009	11.206
Hipotecas y Gravámenes	Hipoteca Abierta	367 31/03/2010	5.760
Propiedades Horizontales	Constitución de Propiedad Horizont	4 24/02/2011	92
Planos	Planos	7 24/02/2011	81
Hipotecas y Gravámenes	Cancelación Parcial de Hipoteca	1.537 23/10/2012	29.347

**MOVIMIENTOS REGISTRALES:**

**REGISTRO DE COMPRA VENTA**

1 / 3 **Compraventa**

Inscrito el : **viernes, 18 de noviembre de 1994**  
Tomo: **1** Folio Inicial: **1.637** - Folio Final: **1.637**  
Número de Inscripción: **2.422** Número de Repertorio: **5.589**  
Oficina donde se guarda el original: **Notaría Primera**  
Nombre del Cantón: **Manta**  
Fecha de Otorgamiento/Providencia: **jueves, 27 de octubre de 1994**  
Escritura/Juicio/Resolución:  
Fecha de Resolución:

a.- Observaciones:  
Un terreno ubicado en la Urbanización Umiña Dos del Cantón Manta, signado con el N.- tres de la Manzana A.  
**U r b a n i z a c i o n U m i ñ a D o s .**

b.- Apellidos, Nombres y Domicilio de las Partes:

Calidad	Cédula o R.U.C.	Nombre y/o Razón Social	Estado Civil	Domicilio
Comprador	80-000000015118	Compañía Indelsot S A		Manta
Vendedor	80-000000015129	Delgado Cedeño Julio Abad	Soltero	Manta



Vendedor

80-000000015127 Vera Joza Sonia Sofia

Soltero

Manta

2 / 3 Compraventa

Inscrito el : viernes, 27 de enero de 1995

Tomo: 1 Folio Inicial: 144 - Folio Final: 145

Número de Inscripción: 214 Número de Repertorio: 435

Oficina donde se guarda el original: Notaría Primera

Nombre del Cantón: Manta

Fecha de Otorgamiento/Providencia: viernes, 30 de diciembre de 1994

Escritura/Juicio/Resolución:

Fecha de Resolución:

a.- Observaciones:

Dos terrenos los mismos que unidos perfectamente entre SI, se encuentran ubicados en la Lotizacion Umiña DOS,

Manzana "A", lote DOS, y forman un solo cuerpo cierto.

b.- Apellidos, Nombres y Domicilio de las Partes:

Calidad	Cédula o R.U.C.	Nombre y/o Razón Social	Estado Civil	Domicilio
Comprador	80-000000015118	Compañía Indelsot S A		Manta
Vendedor	80-000000015131	Delgado Otero Cesar Aurelio	Casado	Manta
Vendedor	80-000000015133	Sotomayor Martha	Casado	Manta



3 / 1 Bienes Mostrencos

Inscrito el : jueves, 13 de septiembre de 2007

Tomo: 1 Folio Inicial: 104 - Folio Final: 128

Número de Inscripción: 6 Número de Repertorio: 4.418

Oficina donde se guarda el original: Notaría Primera

Nombre del Cantón: Manta

Fecha de Otorgamiento/Providencia: martes, 14 de agosto de 2007

Escritura/Juicio/Resolución:

Fecha de Resolución:

a.- Observaciones:

Ubicado en la Urbanización Umiña II, Parroquia Manta de esta Ciudad de Manta.

b.- Apellidos, Nombres y Domicilio de las Partes:

Calidad	Cédula o R.U.C.	Nombre y/o Razón Social	Estado Civil	Domicilio
Propietario	80-000000000151	Ilustre Municipalidad de Manta		Manta



4 / 3 Compraventa y Unificación

Inscrito el : miércoles, 05 de diciembre de 2007

Tomo: 1 Folio Inicial: 41.057 - Folio Final: 41.098

Número de Inscripción: 3.047 Número de Repertorio: 6.107

Oficina donde se guarda el original: Notaría Vigésima Sexta

Nombre del Cantón: Guayaquil

Fecha de Otorgamiento/Providencia: lunes, 22 de octubre de 2007

Escritura/Juicio/Resolución:

Fecha de Resolución:

a.- Observaciones:

Dos lotes de terrenos ubicados en la Urbanización Umiña II de esta Ciudad de Manta, los mismos que se unifican

q u e d a n d o u n l o t e

b.- Apellidos, Nombres y Domicilio de las Partes:

Calidad	Cédula o R.U.C.	Nombre y/o Razón Social	Estado Civil	Domicilio
Comprador	80-000000015118	Compañía Indelsot S A		Manta
Vendedor	80-000000000151	Ilustre Municipalidad de Manta		Manta

c.- Esta inscripción se refiere a la(s) que consta(n) en:

Libro:	No. Inscripción:	Fec. Inscripción:	Folio Inicial:	Folio final:
	214	27-ene-1995	144	145



Compra Venta	2422	18-nov-1994	1637	1637
Bienes Mostrencos	6	13-sep-2007	104	128



5 / 3 **Hipoteca Abierta**

Inscrito el : viernes, 19 de junio de 2009  
 Tomo: 20 Folio Inicial: 11.206 - Folio Final: 11.244  
 Número de Inscripción: 767 Número de Repertorio: 3.514  
 Oficina donde se guarda el original: Notaría Vigésima Sexta  
 Nombre del Cantón: Guayaquil  
 Fecha de Otorgamiento/Providencia: jueves, 22 de enero de 2009  
 Escritura/Juicio/Resolución:  
 Fecha de Resolución:

a.- Observaciones:  
 Hipoteca Abierta que otorga la compañía Indelsot S.A. a favor de la Compañía Frenal S.A., la compañía Indelsot S.A. es actual y única propietaria del denominado LOTE -B ubicado en la Urbanización UMIÑA II, de la ciudad de Manta, avenida cuatro de Noviembre el mismo que le corresponde los siguientes linderos y medidas. POR EL FRENTE. (Sur) Veinticinco metros- Avenida tres de la Urbanización Umiña II. POR ATRAS. (Norte) Veinticinco metros dieciocho centímetros- playa del mar. POR EL COSTADO DERECHO. (Oeste) Sesenta y tres metros setenta y ocho centímetros- terreno signado como Lote A Propiedad de la compañía INDELSOT S.A. POR EL COSTADO IZQUIERDO. (Este) Sesenta y dos metros cuarenta y nueve centímetros - Ingeniero Pedro Loaiza. Medidas que dan un área de UN MIL QUINIENTOS SETENTA Y SEIS METROS CUADRADOS DIECISIETE DECIMETROS CUADRADOS. Estas medidas y linderos constan en el documento de aprobación de subdivisión otorgado por el Municipio de Manta el cual se adjunta en dicha escritura y en el que se ha creado el lote B , lote que se hipoteca en esta misma escritura, quedando un área sobrante como LOTE A con una superficie de 1.608,71m2.

b.- Apellidos, Nombres y Domicilio de las Partes:

Calidad	Cédula o R.U.C.	Nombre y/o Razón Social	Estado Civil	Domicilio
Acreedor Hipotecario	80-000000027140	Compañía Frenal S A		
Deudor Hipotecario	80-000000015118	Compañía Indelsot S A		



c.- Esta inscripción se refiere a la(s) que consta(n) en:

Libro:	No. Inscripción:	Fec. Inscripción:	Folio Inicial:	Folio final:
Compra Venta	3047	05-dic-2007	41057	41098

6 / 3 **Hipoteca Abierta**

Inscrito el : miércoles, 31 de marzo de 2010  
 Tomo: 10 Folio Inicial: 5.760 - Folio Final: 5.776  
 Número de Inscripción: 367 Número de Repertorio: 1.724  
 Oficina donde se guarda el original: Notaría Tercera  
 Nombre del Cantón: Manta  
 Fecha de Otorgamiento/Providencia: miércoles, 10 de marzo de 2010  
 Escritura/Juicio/Resolución:  
 Fecha de Resolución:

a.- Observaciones:  
 Hipoteca Abierta y Prohibicion.sobre terreno signado como lote A. Sobre una superficie de 1608,71 M2.

b.- Apellidos, Nombres y Domicilio de las Partes:

Calidad	Cédula o R.U.C.	Nombre y/o Razón Social	Estado Civil	Domicilio
Acreedor Hipotecario	80-000000037456	Banco Promerica Sociedad Anonima		Manta
Deudor Hipotecario	80-000000013909	Compañía Constructora E Inmobiliaria Esco		Manta
Deudor Hipotecario	80-000000015118	Compañía Indelsot S A		Manta

c.- Esta inscripción se refiere a la(s) que consta(n) en:

Libro:	No. Inscripción:	Fec. Inscripción:	Folio Inicial:	Folio final:
Compra Venta	3047	05-dic-2007	41057	41098

*[Handwritten signature]*

7 / 1 **Constitución de Propiedad Horizontal**

Inscrito el : **jueves, 24 de febrero de 2011**

Tomo: **1** Folio Inicial: **92** - Folio Final: **183**

Número de Inscripción: **4** Número de Repertorio: **1.149**

Oficina donde se guarda el original: **Notaría Primera**

Nombre del Cantón: **Manta**

Fecha de Otorgamiento/Providencia: **martes, 14 de diciembre de 2010**

Escritura/Juicio/Resolución:

Fecha de Resolución:

a.- Observaciones:

Constitucion de Propiedad Horizontal Edificio denominado El Navegante.- La Compañía Indelsot S.A. ha construido en el lote A un Edificio denominado el Navegante.

b.- Apellidos, Nombres y Domicilio de las Partes:

Calidad	Cédula o R.U.C.	Nombre y/o Razón Social	Estado Civil	Domicilio
Propietario	80-0000000015118	Compañía Indelsot S A		Manta

c.- Esta inscripción se refiere a la(s) que consta(n) en:

Libro:	No. Inscripción:	Fec. Inscripción:	Folio Inicial:	Folio final:
Compra Venta	3047	05-dic-2007	41057	41098



8 / 1 **Planos**

Inscrito el : **jueves, 24 de febrero de 2011**

Tomo: **1** Folio Inicial: **81** - Folio Final: **92**

Número de Inscripción: **7** Número de Repertorio: **1.150**

Oficina donde se guarda el original: **Notaría Primera**

Nombre del Cantón: **Manta**

Fecha de Otorgamiento/Providencia: **martes, 14 de diciembre de 2010**

Escritura/Juicio/Resolución:

Fecha de Resolución:

a.- Observaciones:

Constitucion de Planos denominado Edificio el Navegante.

b.- Apellidos, Nombres y Domicilio de las Partes:

Calidad	Cédula o R.U.C.	Nombre y/o Razón Social	Estado Civil	Domicilio
Propietario	80-0000000015118	Compañía Indelsot S A		Manta

c.- Esta inscripción se refiere a la(s) que consta(n) en:

Libro:	No. Inscripción:	Fec. Inscripción:	Folio Inicial:	Folio final:
Propiedades Horizontales	4	24-feb-2011	92	183



9 / 3 **Cancelación Parcial de Hipoteca**

Inscrito el : **martes, 23 de octubre de 2012**

Tomo: **1** Folio Inicial: **29.347** - Folio Final: **29.545**

Número de Inscripción: **1.537** Número de Repertorio: **6.484**

Oficina donde se guarda el original: **Notaría Tercera**

Nombre del Cantón: **Manta**

Fecha de Otorgamiento/Providencia: **miércoles, 08 de agosto de 2012**

Escritura/Juicio/Resolución:

Fecha de Resolución:

a.- Observaciones:

CANCELACION PARCIAL DE HIPOTECA ABIERTA Y PROHIBICION DE ENAJENAR. En la que Cancelan la Bodega N.- 20, Bodega N.- 18, Bodega N.- 13, Bodega N.- 12, Bodega N.-11, Bodega N.-10, Bodega N.-9 Bodeg N.- 4, Bodega N.-14, Estacionamiento N.-4, Estacionamiento N.-11, Estacionamiento N.-12, Estacionamiento N.- 13, Estacionamiento N.- 14, Estacionamiento N.- 19, Estacionamiento N.- 26, Estacionamiento N.- 27, Estacionamiento N.- 34, Estacionamiento N.- 35, Estacionamiento N.- 36, Estacionamiento N.- 37, Estacionamiento N.- 38, Estacionamiento N.- 42, Estacionamiento N.- 43, Estacionamiento N.- 46, Subsuelo 1 Estacionamiento N.- 47, Estacionamiento N.- 54, Estacionamiento N.-55, Estacionamiento N.-56, Departamento PB-01(Planta Baja),





Departamento 203, Departamento 204, Departamento 303, Departamento 401, Departamento 403, Departamento 404, Departamento 504, Departamento 601, Departamento 602, Departamento 803, Octavo planta baja Departamento 901 DEPARTAMENTO 902, Octava Planta Alta Departamento 903, Departamento 904, Departamento 1004 Departamento 1003, Departamento 1103, Departamento 1104 del Edificio El Navegante.

b.- Apellidos, Nombres y Domicilio de las Partes:

Calidad	Cédula o R.U.C.	Nombre y/o Razón Social	Estado Civil	Domicilio
Acreedor Hipotecario	80-000000034841	Banco Promerica Sociedad Anonima		Manta
Deudor Hipotecario	80-000000015118	Compañía Indelsot S A		Manta
Garante Hipotecario	80-000000013909	Compañía Constructora E Inmobiliaria Esco		Manta

c.- Esta inscripción se refiere a la(s) que consta(n) en:

Libro:	No.Inscripción:	Fec. Inscripción:	Folio Inicial:	Folio final:
Hipotecas y Gravámenes	367	31-mar-2010	5760	5776

**TOTAL DE MOVIMIENTOS CERTIFICADOS:**

Libro	Número de Inscripciones	Libro	Número de Inscripciones
Bienes Mostrencos	1	Hipotecas y Gravámenes	3
Planos	1		
Compra Venta	3		
Propiedades Horizontales	1		

**Los movimientos Registrales que constan en esta Ficha son los únicos que se refieren al predio que se certifica.**

Cualquier enmendadura, alteración o modificación al texto de este certificado lo invalida.

Emitido a las: 11:57:44 del jueves, 27 de junio de 2013

A petición de: *Jose Romero Rosero*

Elaborado por: *María Asunción Cedeño Chávez*  
130699882-2




Validez del Certificado 30 días, Excepto que se diera un traspaso de dominio o se emitiera un gravamen.



*Abg. Jaime E. Delgado Intriago*  
Firma del Registrador

**El interesado debe comunicar cualquier error en este Documento al Registrador de la Propiedad.**



REPÚBLICA DEL ECUADOR  
DIRECCIÓN GENERAL DE REGISTRO CIVIL, IDENTIFICACIÓN Y CEDULACIÓN

**MARGINADO**

INSCRIPCIÓN DE MATRIMONIO

Tomo 1 Pág. 36 Acta 36

En CONOCOTO provincia de PICHINCHA hoy día DIECIOCHO de FEBRERO de 1 DOS MIL..... El que suscribe, Jefe de Registro Civil, extiende la presente acta del matrimonio de :

NOMBRES Y APELLIDOS DEL CONTRAYENTE : CARLOS BLADIMIR PROAÑO ROMERO nacido en PICHINCHA- SAN BLAS el 10 de FEBRERO de 1974, de nacionalidad ECUATORIANA, de profesión ESTUDIANTE con Cédula N° 170866334-7, domiciliado en CONOCOTO, de estado anterior S O L T E R O ; hijo de CARLOS REINALDO PROAÑO y de IRMA NELLY ROMERO

NOMBRES Y APELLIDOS DE LA CONTRAYENTE : ANA JULIETA GARCIA BAILON nacida en MANABI-SANTA ANA el 26 de JULIO de 1976, de nacionalidad ECUATORIANA, de profesión ESTUDIANTE con Cédula N° 171275853-9, domiciliada en QUITO, de estado anterior S.O.L.T.E.R.A.; hija de JULIO ENRIQUE GARCIA y de ANA LIDILIA BAILON

LUGAR DEL MATRIMONIO: CONOCOTO FECHA: DIECIOCHO DE FEBRERO DEL DOS MIL. En este matrimonio reconocieron a su... hij... llamado... X.X.X.X.X.X.X.

OBSERVACIONES:

DOS MIL, valz. - CacB. Me

FIRMAS:

Dirección General de Registro Civil, Identificación y Cédulación

No. 1038

Acta..... Tomo..... Pág..... Acta.....  
Días  Meses  Años

CERTIFICO

Que es fiel copia que se confiere de acuerdo al Art. 9 de la Ley del Sistema Nacional de Registro de Datos Públicos, en concordancia con el Art. 122 de la Ley de Registro Civil, Identificación y Cédulación, que reposa en el archivo:

Físico  Electrónico

DIRECCION NACIONAL DE REGISTRO CIVIL, IDENTIFICACION Y CEDULACION  
DIRECCION REGIONAL DE MANABIA  
DIRECCION REGIONAL DE PICHINCHA  
DIRECCION REGIONAL DE QUITO  
DIRECCION REGIONAL DE LOS RIOS  
DIRECCION REGIONAL DE MORONA BOTA  
DIRECCION REGIONAL DE ORELLANA  
DIRECCION REGIONAL DE SUCUMBIOS  
DIRECCION REGIONAL DE TAMBORA  
DIRECCION REGIONAL DE AZUAY  
DIRECCION REGIONAL DE EL ZARZANO  
DIRECCION REGIONAL DE CAÑAR  
DIRECCION REGIONAL DE COTACACHI  
DIRECCION REGIONAL DE GUAYAS  
DIRECCION REGIONAL DE LOS MORICHOS  
DIRECCION REGIONAL DE MANABIA  
DIRECCION REGIONAL DE NAPA  
DIRECCION REGIONAL DE OCHAVAJEN  
DIRECCION REGIONAL DE OTAVALO  
DIRECCION REGIONAL DE PASTAZA  
DIRECCION REGIONAL DE SHIPUNZA  
DIRECCION REGIONAL DE SUCUMBIOS  
DIRECCION REGIONAL DE TAMBORA  
DIRECCION REGIONAL DE TUNGURAHU  
DIRECCION REGIONAL DE ZAMORA CHINCHIPE  
SECRETARIA GENERAL DE LA DIRECCION GENERAL DE REGISTRO CIVIL, IDENTIFICACION Y CEDULACION  
R.G.C. MANABIA  
SECRETARIA GENERAL DE REGISTRO CIVIL, IDENTIFICACION Y CEDULACION

MAR. 2011



DEPARTAMENTO NACIONAL DE REGISTRO CIVIL.- Quito, 23 de febrero del 2011. RAZON.- Mediante Acta Notarial celebrada ante la Notario Público Trigésimo Segundo del Cantón Quito, el 21 de febrero del 2011, se DECLARA DISUELTA LA SOCIEDAD CONYUGAL, formada por los conyuges: CARLOS BLADIMIR PROAÑO ROMERO y ANA JULIETA GARCIA BAILION, de acuerdo al numeral 13 del Art. 18 de la Ley Notarial reformada expedida el 5 de noviembre de 1996. Documento que se archiva con el N.- 2011-17-2-408. cp. A.A

f) .....  
 Jefe de Oficina *Eda. Norma Morcho de C.*

La separación conyugal judicialmente autorizada de los contrayentes del presente matrimonio, fué declarada mediante sentencia del Juez ..... con fecha ..... cuya copia se archiva.

..... de ..... de 1.9

f) .....  
 Jefe de Oficina

Se declaró la nulidad de este matrimonio mediante sentencia del Juez ..... con fecha ..... cuya copia se archiva.

..... de ..... de 1.9.....

f) .....  
 Jefe de Oficina

**OTRAS SUBINSCRIPCIONES O MARGINACIONES**


ESPACIO PARA TIMBRES

Dirección General de Registro Civil, Identificación y Cedulación. No. 1088  
 Año..... Mes..... Día..... Acta.....  
 Tipo.....  
 Día  Día  Mixto   
**CERTIFICO**  
 Que es fiel copia que se confiere de acuerdo al Art. 9 de la Ley del Sistema Nacional de Registro de Datos Personales, en concordancia con el Art. 122 de la Ley de Registro Civil, Identificación y Cedulación, que reposa en el archivo.  
 Físico  Electrónico   
 DIRECCIÓN NACIONAL   
 DIRECCIÓN PROVINCIAL   
 JEFATURA CANTONAL   
 JEFATURA DE ÁREA

1 MAR. 2011

DELEGADO DE LA DIRECCIÓN GENERAL DE REGISTRO CIVIL, IDENTIFICACIÓN Y CEDULACIÓN

**GESTIÓN DE REGISTRO CIVIL**



Dirección General de Registro Civil, Identificación y Cedulación

**SECCION LEGAL - MARGINACIONES**

**DEPARTAMENTO NACIONAL**

2011

GUAYAQUIL, 20 DE JULIO DE 2.012

INGENIERO  
CESAR AURELIO DELGADO OTERO  
CIUDAD

ME ES GRATO COMUNICARLE QUE EN LA SESION DE JUNTA GENERAL EXTRAORDINARIA DE ACCIONISTAS DE LA COMPAÑIA INDELSOT S.A. CELEBRADA EL DIA DE HOY, HA RESUELTO POR UNANIMIDAD ELEGIRLO PARA LAS FUNCIONES DE GERENTE DE ESTA EMPRESA POR EL PERIODO ESTATUTARIO DE DOS AÑOS, DEBIENDO EJERCER USTED LA REPRESENTACION LEGAL, JUDICIAL Y EXTRAJUDICIAL EN FORMA INDIVIDUAL DE LA COMPAÑIA.


LA COMPAÑIA INDELSOT S.A. ES UNA SOCIEDAD ANONIMA LEGALMENTE CONSTITUIDA EN LA REPUBLICA DEL ECUADOR MEDIANTE ESCRITURA PÚBLICA CELEBRADA EL DIA 23 DE SEPTIEMBRE DE 1.991 ANTE EL NOTARIO VIGÉSIMO PRIMERO DEL CANTON GUAYAQUIL DR. MARCOS DIAZ CASQUETE, E INSCRITA EN EL REGISTRO MERCANTIL DEL CANTON GUAYAQUIL EL 30 DE OCTUBRE DE 1.991.

RUEGO A USTED SE SIRVA ACEPTAR ESTA DESIGNACION FIRMANDO ESTE NOMBRAMIENTO Y PROCEDA A INSCRIBIRLO ANTE EL SEÑOR REGISTRADOR MERCANTIL DE ESTE CANTON GUAYAQUIL.

ATENTAMENTE,

  
CESAR ROBERTO DELGADO SOTOMAYOR  
SECRETARIO AD-HOC DE LA JUNTA GENERAL

ACEPTO: LA DESIGNACION DE GERENTE DE LA COMPAÑIA INDELSOT S.A.  
GUAYAQUIL, 20 DE JULIO DE 2.012

  
CESAR AURELIO DELGADO OTERO  
GERENTE  
C. C. # 130042115-1  
NACIONALIDAD: ECUATORIANA.




# Registro Mercantil de Guayaquil

NUMERO DE REPERTORIO:40.899  
FECHA DE REPERTORIO:23/jul/2012  
HORA DE REPERTORIO:15:03

En cumplimiento con lo dispuesto en la ley, el Registrador Mercantil del Cantón Guayaquil (E) ha inscrito lo siguiente:

1.- Con fecha veintitrés de Julio del dos mil doce queda inscrito el presente Nominamiento de Gerente, de la Compañía INDELSOT S.A., a favor de CESAR AURELIO DELGADO OTERO, de fojas 74.421 a 74.422, Registro Mercantil número 13.129.

ORDEN: 40899



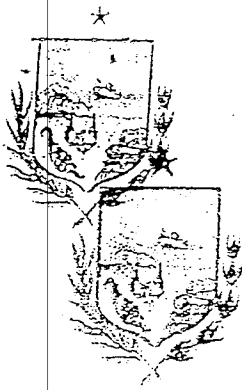
AB. GUSTAVO AMADOR DELGADO  
REGISTRADOR MERCANTIL  
DEL CANTON GUAYAQUIL (E)

Guayaquil, 30 de Julio de 2012

\$ 8,00

REVISADO POR:

Publicos  
Inh.



# I. MUNICIPALIDAD DE MANTA

PAG/2

## PROPIEDAD HORIZONTAL

0018-2010


ADMINISTRACION MUNICIPAL

*Ing. Jaime Estrada Bonilla*

Con fecha de Diciembre 7 de 2010, el señor Alcalde de Manta, Ing. Jaime Estrada Bonilla, en uso de la facultad que le otorga el Art. 7 de la Ordenanza de Propiedad Horizontal, y en base al informe técnico presentado por el Area de Control Urbano mediante oficio No. 094-CFR-BGZ, de Noviembre 30 de 2010; y, avalado por el Arq. Teodoro Andrade, Director de Planeamiento Urbano mediante oficio No. 700-DPUM-TAV P.H. # 22, ingresado al Despacho de la Alcaldía el 7 de diciembre de 2010; procedió a incorporar al Régimen de Propiedad Horizontal el Edificio denominado "EL NAVEGANTE", ubicado en la Urbanización Umiña II, Avenida 3, parroquia Manta, cantón Manta, con clave catastral # 1160103000, de propiedad de la Compañía INDELSOT S.A.

Manta, Diciembre 7 de 2010


*Patricia González de Parra*  
-Patricia González de Parra  
SECRETARIA MUNICIPAL ENC.





I. MUNICIPALIDAD DE MANTA  
PROPIEDAD HORIZONTAL  
0018-2010

ADMINISTRACION MUNICIPAL  
Ing. Jaime Estrada Bonilla



Petición:

Mediante comunicación ingresada al Despacho el 25 de Febrero de 2010, signado con número de trámite No. 1909, suscrito por el Ing. César Delgado Otero, Gerente de El Navegante, en la que solicita a la Alcaldía de Manta la incorporación al Régimen de Propiedad Horizontal del Edificio "El Navegante".

Análisis Técnico


Luego del análisis correspondiente por parte de la Dirección Municipal de Planeamiento Urbano; a través del informe No. 094-CFR-BGZ, de Noviembre 30 de 2010, que contiene el criterio presentado por el Área de Control Urbano avalado mediante oficio No. 700-DPUM-TAV P.H # 022 presentado por el Arq. Teodoro Andrade, Director de Planeamiento Urbano; que indica la factibilidad de Declarar al Régimen de Propiedad Horizontal del edificio "El Navegante", ubicado en la Urbanización Umiña II, Avenida 3, parroquia Manta, cantón Manta, con clave catastral # 1160103000, de propiedad de la COMPAÑIA INDELSOT S.A.

Resolución

En base al informe técnico presentado por el Area de Control Urbano mediante oficio No. 094-CFR-BGZ, de Noviembre 30 de 2010; y, avalado por el Arq. Teodoro Andrade, Director de Planeamiento Urbano mediante oficio No. 700-DPUM-TAV P.H. # 22, ingresado al Despacho de la Alcaldía el 7 de diciembre de 2010; y, de conformidad a lo prescrito en la Ordenanza de Propiedad Horizontal, el suscrito Alcalde de Manta; ***"Hace esta declaratoria autorizando la incorporación al Régimen de Propiedad Horizontal del Edificio denominado "El Navegante", ubicado en la Urbanización Umiña II, Avenida 3, parroquia Manta, cantón Manta, con clave catastral # 1160103000, de propiedad de la Compañía INDELSOT S.A.***

Hágase saber de esta declaratoria al señor Director de Avalúos, Catastros y Registros de esta Municipalidad para que proceda como lo determina el inciso 2º del mencionado Art. 7 de la Ordenanza de Propiedad Horizontal.

Manta, Diciembre 7 de 2010

  
Ing. Jaime Estrada Bonilla  
ALCALDE DE MANTA



Teléfonos: 2611471 - 2611479 - 2611558 Fax: 2611714 Casilla: 13-05-4832  
Correo Electrónico: mimmm@manta.gov.ec



GUAYAQUIL, 20 DE JULIO DE 2.012

INGENIERO  
CESAR AURELIO DELGADO OTERO  
CIUDAD

ME ES GRATO COMUNICARLE QUE EN LA SESION DE JUNTA GENERAL EXTRAORDINARIA DE ACCIONISTAS DE LA COMPAÑIA INDELSOT S.A. CELEBRADA EL DIA DE HOY, HA RESUELTO POR UNANIMIDAD ELEGIRLO PARA LAS FUNCIONES DE GERENTE DE ESTA EMPRESA POR EL PERIODO ESTATUTARIO DE DOS AÑOS, DEBIENDO EJERCER USTED LA REPRESENTACION LEGAL, JUDICIAL Y EXTRAJUDICIAL EN FORMA INDIVIDUAL DE LA COMPAÑIA.


LA COMPAÑIA INDELSOT S.A. ES UNA SOCIEDAD ANONIMA LEGALMENTE CONSTITUIDA EN LA REPUBLICA DEL ECUADOR MEDIANTE ESCRITURA PÚBLICA CELEBRADA EL DIA 23 DE SEPTIEMBRE DE 1.991 ANTE EL NOTARIO VIGÉSIMO PRIMERO DEL CANTON GUAYAQUIL DR. MARCOS DIAZ CASQUETE, E INSCRITA EN EL REGISTRO MERCANTIL DEL CANTON GUAYAQUIL EL 30 DE OCTUBRE DE 1.991.

RUEGO A USTED SE SIRVA ACEPTAR ESTA DESIGNACION FIRMANDO ESTE NOMBRAMIENTO Y PROCEDA A INSCRIBIRLO ANTE EL SEÑOR REGISTRADOR MERCANTIL DE ESTE CANTON GUAYAQUIL.

ATENTAMENTE,

  
CESAR ROBERTO DELGADO SOTOMAYOR  
SECRETARIO AD-HOC DE LA JUNTA GENERAL

ACEPTO: LA DESIGNACION DE GERENTE DE LA COMPAÑIA INDELSOT S.A.  
GUAYAQUIL, 20 DE JULIO DE 2.012

  
CESAR AURELIO DELGADO OTERO  
GERENTE  
C. C. # 130042115-1  
NACIONALIDAD: ECUATORIANA.






# Registro Mercantil de Guayaquil

NUMERO DE REPERTORIO:40.899  
FECHA DE REPERTORIO:23/jul/2012  
HORA DE REPERTORIO:15:03

En cumplimiento con lo dispuesto en la ley, el Registrador Mercantil del Cantón Guayaquil (E) ha inscrito lo siguiente:

1.- Con fecha veintitrés de Julio del dos mil doce queda inscrito el presente Nombramiento de Gerente, de la Compañía INDELSOT S.A., a favor de CESAR AURELIO DELGADO OTERO, de fojas 74.421 a 74.422, Registro Mercantil número 13.129.

ORDEN: 40899




AB. GUSTAVO AMADOR DELGADO  
REGISTRADOR MERCANTIL  
DEL CANTON GUAYAQUIL (E)

Guayaquil, 30 de Julio de 2012


\$ 8,00

REVISADO POR:



Empresa Pública Municipal  
Registro de la Propiedad de  
Manta-EP

Avenida 4 y Calle 11



Conforme a la solicitud Número: 95952, certifico hasta el día de hoy la Ficha Registral Número 37493:

**INFORMACIÓN REGISTRAL**

Fecha de Apertura: *martes, 16 de octubre de 2012*  
Parroquia: Manta  
Tipo de Predio: Urbano  
Cód.Catastral/Rol/Ident.Predial: XXXXXXXXXXXXXXXXXXXXXXXXXXXXX

**LINDEROS REGISTRALES:**

BODEGA No. 14: DEL EDIFICIO EL NAVEGANTE.- Circunscrito dentro de los siguientes linderos y medidas: ARRIBA: Techo losa planta baja del edificio. ABAJO: Subsuelo- 2, NORTE: Lindera con 1.66 m, y garaje No. 48. SUR: Lindera con 1.66 m y bodega No. 13 ESTE; Lindera con 1.49m y estac. No. 49. OESTE: Lindera con 1.49 m y garaje. No. 50. La Bodega No. 13, tiene un Área Neta. M2. 2,47. Alícuota % 0,038. Área de Terreno M2. 0,60. Área Común M2 1,41 Área total. 3,88 SOLVENCIA: A LA FECHA SE ENCUENTRA  
**L I B R E D E G R A V A M E N**

**RESUMEN DE MOVIMIENTOS REGISTRALES:**

Libro	Acto	Número y fecha de inscripción	Folio Inicial
Compra Venta	Compraventa	2.422 18/11/1994	1.637
Compra Venta	Compraventa	214 27/01/1995	144
Bienes Mostrencos	Bienes Mostrencos	6 13/09/2007	104
Compra Venta	Compraventa y Unificación	3.047 05/12/2007	41.057
Hipotecas y Gravámenes	Hipoteca Abierta	767 19/06/2009	11.206
Hipotecas y Gravámenes	Hipoteca Abierta	367 31/03/2010	5.760
Propiedades Horizontales	Constitución de Propiedad Horizont	4 24/02/2011	92
Planos	Planos	7 24/02/2011	81
Hipotecas y Gravámenes	Cancelación Parcial de Hipoteca	1.537 23/10/2012	29.347

**MOVIMIENTOS REGISTRALES:**

**REGISTRO DE COMPRA VENTA**

1 / 3 **Compraventa**



Inscrito el: viernes, 18 de noviembre de 1994  
Tomo: I Folio Inicial: 1.637 - Folio Final: 1.637  
Número de Inscripción: 2.422 Número de Repertorio: 5.589  
Oficina donde se guarda el original: Notaría Primera  
Nombre del Cantón: Manta  
Fecha de Otorgamiento/Providencia: jueves, 27 de octubre de 1994  
Escritura/Juicio/Resolución:  
Fecha de Resolución:

a.- Observaciones:

Un terreno ubicado en la Urbanización Umiña Dos del Cantón Manta, signado con el N.- tres de la Manzana A  
U r M A N T A N O T A R I A T E R R E N O S D E L C A N T Ó N M A N T A

b.- Apellidos, Nombres y Domicilio de las Partes:

Cédula o R.U.C. Nombre y/o Razón Social Estado Civil Domicilio  
Certificación impresa por: CIES Ficha Registral: 37493 Página: 1 de 5



Comprador	Compañía Indelsot S A		Manta
Vendedor	80-0000000015129 Delgado Cedeño Julio Abad	Soltero	Manta
Vendedor	80-0000000015127 Vera Joza Sonia Sofia	Soltero	Manta

2 / 3 Compraventa

Inscrito el : viernes, 27 de enero de 1995  
 Tomo: 1 Folio Inicial: 144 - Folio Final: 145  
 Número de Inscripción: 214 Número de Repertorio: 435  
 Oficina donde se guarda el original: Notaría Primera  
 Nombre del Cantón: Manta  
 Fecha de Otorgamiento/Providencia: viernes, 30 de diciembre de 1994  
 Escritura/Juicio/Resolución:



Fecha de Resolución:

a.- Observaciones:

Dos terrenos los mismos que unidos perfectamente entre Sí, se encuentran ubicados en la Lotización Umiña DOS, Manzana "A", lote DOS, y forman un solo cuerpo cierto.

b.- Apellidos, Nombres y Domicilio de las Partes:

Calidad	Cédula o R.U.C.	Nombre y/o Razón Social	Estado Civil	Domicilio
Comprador	80-0000000015118	Compañía Indelsot S A		Manta
Vendedor	80-0000000015131	Delgado Otero Cesar Aurelio	Casado	Manta
Vendedor	80-0000000015133	Sotomayor Martha	Casado	Manta

3 / 1 Bienes Mostrencos

Inscrito el : jueves, 13 de septiembre de 2007  
 Tomo: 1 Folio Inicial: 104 - Folio Final: 128  
 Número de Inscripción: 6 Número de Repertorio: 4.418  
 Oficina donde se guarda el original: Notaría Primera  
 Nombre del Cantón: Manta  
 Fecha de Otorgamiento/Providencia: martes, 14 de agosto de 2007  
 Escritura/Juicio/Resolución:

Fecha de Resolución:

a.- Observaciones:

Ubicado en la Urbanización Umiña II, Parroquia Manta de esta Ciudad de Manta.

b.- Apellidos, Nombres y Domicilio de las Partes:

Calidad	Cédula o R.U.C.	Nombre y/o Razón Social	Estado Civil	Domicilio
Propietario	80-0000000000151	Ilustre Municipalidad de Manta		Manta

4 / 3 Compraventa y Unificación

Inscrito el : miércoles, 05 de diciembre de 2007  
 Tomo: 1 Folio Inicial: 41.057 - Folio Final: 41.098  
 Número de Inscripción: 3.047 Número de Repertorio: 6.107  
 Oficina donde se guarda el original: Notaría Vigésima Sexta  
 Nombre del Cantón: Guayaquil  
 Fecha de Otorgamiento/Providencia: lunes, 22 de octubre de 2007  
 Escritura/Juicio/Resolución:



Fecha de Resolución:

a.- Observaciones:

Dos lotes de terrenos ubicados en la Urbanización Umiña II de esta Ciudad de Manta, los mismos que se unifican

q u e d a n d o u n l o t e .

b.- Apellidos, Nombres y Domicilio de las Partes:

Calidad	Cédula o R.U.C.	Nombre y/o Razón Social	Estado Civil	Domicilio
Comprador	80-0000000015118	Compañía Indelsot S A		Manta

Certificación impresa por: CleS

Ficha Registral: 37493

Página: 2 de 5

13, Estacionamiento N.- 14, Estacionamiento N.- 19, Estacionamiento N.- 26, Estacionamiento N.- 27, Estacionamiento N.- 34, Estacionamiento N.- 35, Estacionamiento N.- 36, Estacionamiento N.- 37, Estacionamiento N.- 38, Estacionamiento N.- 42, Estacionamiento N.- 43, Estacionamiento N.- 46, Subsuelo 1 Estacionamiento N.- 47, Estacionamiento N.-54, Estacionamiento N.-55, Estacionamiento N.-56, Departamento PB-101(Planta Baja), Departamento 203, Departamento 204, Departamento 303, Departamento 401, Departamento 403, Departamento 404, Departamento 504, Departamento 601, Departamento 602, Departamento 803, Octavo planta baja Departamento 901 DEPARTAMENTO 902, Octava Planta Alta Departamento 903, Departamento 904, Departamento 1004 Departamento 1003, Departamento 1103, Departamento 1104 del Edificio El Navegante.

b.- Apellidos, Nombres y Domicilio de las Partes:

Calidad	Cédula o R.U.C.	Nombre y/o Razón Social	Estado Civil	Domicilio
Acreedor Hipotecario	80-0000000034841	Banco Promerica Sociedad Anonima		Manta
Deudor Hipotecario	80-0000000015118	Compañía Indelsot S A		Manta
Garante Hipotecario	80-0000000013909	Compañía Constructora E Inmobiliaria Esco		Manta

c.- Esta inscripción se refiere a la(s) que consta(n) en:

Libro:	No.Inscripción:	Fec. Inscripción:	Folio Inicial:	Folio final:
Hipotecas y Gravámenes	367	31-mar-2010	5760	5776

**TOTAL DE MOVIMIENTOS CERTIFICADOS:**

Libro	Número de Inscripciones	Libro	Número de Inscripciones
Bienes Mostrencos	1	Hipotecas y Gravámenes	3
Planos	1		
Compra Venta	3		
Propiedades Horizontales	1		

**Los movimientos Registrales que constan en esta Ficha son los únicos que se refieren al predio que se certifica.**

Cualquier enmendadura, alteración o modificación al texto de este certificado lo invalida.

Emitido a las: 13:17:39 del viernes, 21 de diciembre de 2012

A petición de: Sr. José Romero Rosero

Elaborado por: Cleotilde Ortencia Suárez Delgado  
130596459-3



Validez del Certificado 30 días, Excepto que se diera un traspaso de dominio o se emitiera un gravamen.

El interesado debe comunicar cualquier error en este Documento al Registrador de la Propiedad.




Jaime E. Delgado Intriago  
Firma del Registrador




Certificación impresa por: CleS

Ficha Registral: 37493

Página: 5 de 5





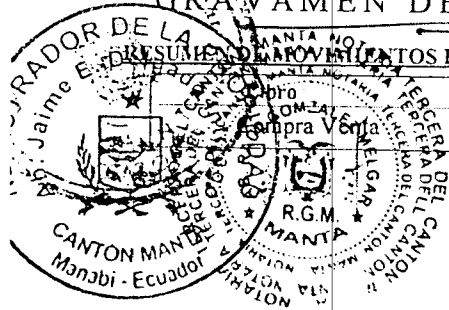
Conforme a la solicitud Número: 95952, certifico hasta el día de hoy la Ficha Registral Número 36558:

**INFORMACIÓN REGISTRAL**

Fecha de Apertura: *miércoles, 29 de agosto de 2012*  
Parroquia: Manta  
Tipo de Predio: Urbano  
Cód.Catastral/Rol/Ident.Predial: XXXXXXXXXXXXXXXXXXXXXXXXXXXXXXX

**LINDEROS REGISTRALES:**

**DEPARTAMENTO 401: DEL EDIFICIO EL NAVEGANTE.-** Ambientes: Terraza, sala, comedor, cocina, dormitorio master, 2 dormitorio con baño, baño social, dormitorio en servicio con baño, lavandería: Linderos y medidas: ARRIBA: Techo losa del piso 4. ABAJO: Losa techo de piso 2. NORTE: Frente al mar, partiendo del centro del edificio hacia el Este con línea diagonal de 0.88 metros y longitud curva de 9.50 metros, luego continua en dirección Norte -Sur en una longitud de 2.10 metros, finalmente continua con giro de 90° al Este en una longitud de 0.90 metros. SUR: Partiendo de la esquina Este hacia el Oeste colinda con el pasillo (área común) en una longitud de 3.75 metros, luego gira a 90° al Norte con una longitud de 0.65 metros gira a 90° al Oeste en una longitud de 1.35 metros gira a 90° al Sur en una longitud de 0.65 metros y finalmente gira a 90° al Oeste en una longitud de 3.56 metros hasta llegar al ducto. ESTE: Partiendo en dirección Norte Sur colinda con espacio libre en una longitud de 5.78 metros, luego gira a 90° al Oeste en una longitud de 1.04 metros, gira a 90° al Sur en una longitud de 1.20 metros, gira a 90° al Este en una longitud de 1.10 metros y finalmente gira 90° al Sur en una longitud de 5.30 metros. OESTE: Partiendo del centro del edificio en dirección Norte -Sur, colinda con el departamento 402 en una longitud de 11.41 metros hasta llegar al primer ducto, luego continua con giro de 90° al Este en una longitud de 1.45 metros gira a 90° al Sur en una longitud de 1.56 metros gira a 90° al Oeste en una longitud de 1.45 metros, hasta llegar al departamento 402, luego continua con giro de 90° al Sur en una longitud de 2.05 metros hasta llegar al Segundo ducto, luego gira 90° al Este en una longitud de 1.45 metros, gira a 90° al Sur en una longitud de 0.58 metros y finalmente continua con una línea curva de 1.21 metros hasta llegar al área común (pasillo frente a los ascensores). El Departamento No. 401 Tiene un Área Neta. M2. 159,64. Alícuota % 2,424 Área de Terreno M2. 38,99. Área Común M2 90,81 Área total. 250,45. SOLVENCIA: EL GRAVAMEN DESCRITO SE ENCUENTRA EN TOTAL VIGENCIA.



**ACTOS REGISTRADOS:**

Acto	Número y fecha de inscripción	Holio Inicial
Compra Venta	2.422 18/11/1994	1.637

Certificación impresa por: MARC

Ficha Registral: 36558

Página: 1 de 5

Compra Venta	Compraventa	214	27/01/1995	144
Bienes Mostrencos	Bienes Mostrencos	6	13/09/2007	104
Compra Venta	Compraventa y Unificación	3.047	05/12/2007	41.057
Hipotecas y Gravámenes	Hipoteca Abierta	767	19/06/2009	11.206
Hipotecas y Gravámenes	Hipoteca Abierta	367	31/03/2010	5.760
Propiedades Horizontales	Constitución de Propiedad Horizont	4	24/02/2011	92
Planos	Planos	7	24/02/2011	81

**MOVIMIENTOS REGISTRALES:**

**REGISTRO DE COMPRA VENTA**

**3 Compraventa**

Inscrito el : viernes, 18 de noviembre de 1994

Tomo: 1 Folio Inicial: 1.637 - Folio Final: 1.637

Número de Inscripción: 2.422 Número de Repertorio: 5.589

Oficina donde se guarda el original: Notaría Primera

Nombre del Cantón: Manta

Fecha de Otorgamiento/Providencia: jueves, 27 de octubre de 1994

Escritura/Juicio/Resolución:

Fecha de Resolución:

**a.- Observaciones:**

Un terreno ubicado en la Urbanización Umiña Dos del Cantón Manta, signado con el N.- tres de la Manzana A

U r b a n i z a c i ó n U m i ñ a D o s .



**b.- Apellidos, Nombres y Domicilio de las Partes:**

Calidad	Cédula o R.U.C.	Nombre y/o Razón Social	Estado Civil	Domicilio
Comprador	80-0000000015118	Compañía Indelsot S A		Manta
Vendedor	80-0000000015129	Delgado Cedeño Julio Abad	Soltero	Manta
Vendedor	80-0000000015127	Vera Joza Sonia Sofia	Soltero	Manta

**3 Compraventa**

Inscrito el : viernes, 27 de enero de 1995

Tomo: 1 Folio Inicial: 144 - Folio Final: 145

Número de Inscripción: 214 Número de Repertorio: 435

Oficina donde se guarda el original: Notaría Primera

Nombre del Cantón: Manta

Fecha de Otorgamiento/Providencia: viernes, 30 de diciembre de 1994

Escritura/Juicio/Resolución:

Fecha de Resolución:


**a.- Observaciones:**

Dos terrenos los mismos que unidos perfectamente entre sí, se encuentran ubicados en la Lotización Umiña DOS,

Manzana "A", lote DOS, y forman un solo cuerpo cierto.

**b.- Apellidos, Nombres y Domicilio de las Partes:**

Calidad	Cédula o R.U.C.	Nombre y/o Razón Social	Estado Civil	Domicilio
Comprador	80-0000000015118	Compañía Indelsot S A		Manta
Vendedor	80-0000000015131	Delgado Otero Cesar Aurelio		Manta
Vendedor	80-0000000015133	Sotomayor Martha		Manta





3 / 1 Bienes Mostrencos

Inscrito el : jueves, 13 de septiembre de 2007

Tomo: 1 Folio Inicial: 104 - Folio Final: 128

Número de Inscripción: 6 Número de Repertorio: 4.418

Oficina donde se guarda el original: Notaría Primera

Nombre del Cantón: Manta

Fecha de Otorgamiento/Providencia: martes, 14 de agosto de 2007

Escritura/Juicio/Resolución:

Fecha de Resolución:

a.- Observaciones:

Ubicado en la Urbanización Umiña II, Parroquia Manta de esta Ciudad de Manta.

b.- Apellidos, Nombres y Domicilio de las Partes:

Calidad	Cédula o R.U.C.	Nombre y/o Razón Social	Estado Civil	Domicilio
Propietario	80-000000000151	Ilustre Municipalidad de Manta		Manta



4 / 3 Compraventa y Unificación

Inscrito el : miércoles, 05 de diciembre de 2007

Tomo: 1 Folio Inicial: 41.057 - Folio Final: 41.098

Número de Inscripción: 3.047 Número de Repertorio: 6.107

Oficina donde se guarda el original: Notaría Vigésima Sexta

Nombre del Cantón: Guayaquil

Fecha de Otorgamiento/Providencia: lunes, 22 de octubre de 2007

Escritura/Juicio/Resolución:

Fecha de Resolución:

a.- Observaciones:

Dos lotes de terrenos ubicados en la Urbanización Umiña II de esta Ciudad de Manta, los mismos que se unifican  
q u e d a n d o u n l o t e

b.- Apellidos, Nombres y Domicilio de las Partes:

Calidad	Cédula o R.U.C.	Nombre y/o Razón Social	Estado Civil	Domicilio
Comprador	80-0000000015118	Compañía Indelsot S A		Manta
Vendedor	80-000000000151	Ilustre Municipalidad de Manta		Manta

c.- Esta inscripción se refiere a la(s) que consta(n) en:

Libro:	No. Inscripción:	Fec. Inscripción:	Folio Inicial:	Folio final:
Compra Venta	214	27-ene-1995	144	145
Compra Venta	2422	18-nov-1994	1637	1637
Bienes Mostrencos	6	13-sep-2007	104	128

5 / 2 Hipoteca Abierta

Inscrito el : viernes, 19 de junio de 2009

Tomo: 20 Folio Inicial: 11.206 - Folio Final: 11.244

Número de Inscripción: 767 Número de Repertorio: 3.514

Oficina donde se guarda el original: Notaría Vigésima Sexta

Nombre del Cantón: Guayaquil



Fecha de Otorgamiento/Providencia: jueves, 22 de enero de 2009

Escritura/Juicio/Resolución:

Fecha de Resolución:

a.- Observaciones:

Hipoteca Abierta que otorga la compañía Indelsot S.A. a favor de la Compañía Frenal S.A., la compañía Indelsot S.A. es actual y única propietaria del denominado LOTE -B ubicado en la Urbanización UMIÑA II, de la ciudad de Manta, avenida cuatro de Noviembre el mismo que le corresponde los siguientes linderos y medidas. POR EL FRENTE. (Sur) Veinticinco metros. Avenida tres de la Urbanización Umiña II. POR ATRAS. (Norte) Veinticinco metros dieciocho centímetros playa del mar. POR EL COSTADO DERECHO. (Oeste) Sesenta y tres metros setenta y ocho centímetros terreno signado como Lote A Propiedad de la compañía INDELSOT S.A. POR EL COSTADO



El presente documento fue registrado por: MARC

Ficha Registral: 36558

Página 3 de 5

IZQUIERDO. (Este) Sesenta y dos metros cuarenta y nueve centímetros - Ingeniero Pedro Loaiza. Medidas que dan un área de UN MIL QUINIENTOS SETENTA Y SEIS METROS CUADRADOS DIECISIETE DECIMETROS CUADRADOS. Estas medidas y linderos constan en el documento de aprobación de subdivisión otorgado por el Municipio de Manta el cual se adjunta en dicha escritura y en el que se ha creado el lote B, lote que se hipoteca en esta misma escritura, quedando un área sobrante como LOTE A con una superficie de 1.608,71m2.

b.- Apellidos, Nombres y Domicilio de las Partes:

Calidad	Cédula o R.U.C.	Nombre y/o Razón Social	Estado Civil	Domicilio
Acreedor Hipotecario	80-000000027140	Compañía Frenal S A		Manta
Deudor Hipotecario	80-000000015118	Compañía Indelsot S A		Manta

c.- Esta inscripción se refiere a la(s) que consta(n) en:

Libro:	No.Inscripción:	Fec. Inscripción:	Folio Inicial:	Folio final:
Compra Venta	3047	05-dic-2007	41057	41098

2 Hipoteca Abierta

Inscrito el: miércoles, 31 de marzo de 2010

Tomo: 10 Folio Inicial: 5.760 - Folio Final: 5.776  
 Número de Inscripción: 367 Número de Repertorio: 1.724  
 Oficina donde se guarda el original: Notaría Tercera  
 Nombre del Cantón: Manta

Fecha de Otorgamiento/Providencia: miércoles, 10 de marzo de 2010

Escritura/Juicio/Resolución:

Fecha de Resolución:

a.- Observaciones:

Hipoteca Abierta y Prohibición., sobre Lote de terreno signado como lote A. Sobre una superficie de 1 6 0 8 , 7 1 M 2

b.- Apellidos, Nombres y Domicilio de las Partes:

Calidad	Cédula o R.U.C.	Nombre y/o Razón Social	Estado Civil	Domicilio
Acreedor Hipotecario	80-000000037456	Banco Promerica Sociedad Anonima		Manta
Deudor Hipotecario	80-000000013909	Compañía Constructora E Inmobiliaria Esco		Manta
Deudor Hipotecario	80-000000015118	Compañía Indelsot S A		Manta

c.- Esta inscripción se refiere a la(s) que consta(n) en:

Libro:	No.Inscripción:	Fec. Inscripción:	Folio Inicial:	Folio final:
Compra Venta	3047	05-dic-2007	41057	41098

1 Constitución de Propiedad Horizontal

Inscrito el: jueves, 24 de febrero de 2011

Tomo: 1 Folio Inicial: 92 - Folio Final: 183  
 Número de Inscripción: 4 Número de Repertorio: 1.149  
 Oficina donde se guarda el original: Notaría Primera  
 Nombre del Cantón: Manta

Fecha de Otorgamiento/Providencia: martes, 14 de diciembre de 2010

Escritura/Juicio/Resolución:

Fecha de Resolución:

a.- Observaciones:

Constitucion de Propiedad Horizontal Edificio denominado El Navegante.- La Compañía Indelsot S.A. ha construido en el lote A un Edificio denominado el Navegante.

b.- Apellidos, Nombres y Domicilio de las Partes:

Calidad	Cédula o R.U.C.	Nombre y/o Razón Social	Estado Civil	Domicilio
Propietario	80-000000015118	Compañía Indelsot S A		Manta

c.- Esta inscripción se refiere a la(s) que consta(n) en:

Libro:	No.Inscripción:	Fec. Inscripción:	Folio Inicial:	Folio final:
Compra Venta	3047	05-dic-2007	41057	41098



*[Handwritten signature]*

Inscrito el : jueves, 24 de febrero de 2011

Tomo: 1 Folio Inicial: 81 - Folio Final: 92

Número de Inscripción: 7 Número de Repertorio: 1.150

Oficina donde se guarda el original: Notaría Primera

Nombre del Cantón: Manta

Fecha de Otorgamiento/Providencia: martes, 14 de diciembre de 2010

Escritura/Juicio/Resolución:

Fecha de Resolución:

a.- Observaciones:

Constitucion de Planos denominado Edificio el Navegante.

b.- Apellidos, Nombres y Domicilio de las Partes:

Calidad	Cédula o R.U.C.	Nombre y/o Razón Social	Estado Civil	Domicilio
Propietario	80-0000000015118	Compañía Indelsot S A		Manta

c.- Esta inscripción se refiere a la(s) que consta(n) en:

Libro:	No. Inscripción:	Fec. Inscripción:	Folio Inicial:	Folio final:
Propiedades Horizontales	4	24-feb-2011	92	183

**TOTAL DE MOVIMIENTOS CERTIFICADOS:**

Libro	Número de Inscripciones	Libro	Número de Inscripciones
Bienes Mostrencos	1	Hipotecas y Gravámenes	2
Planos	1		
Compra Venta	3		
Propiedades Horizontales	1		

**Los movimientos Registrales que constan en esta Ficha son los únicos que se refieren al predio que se certifica.**

Cualquier enmendadura, alteración o modificación al texto de este certificado lo invalida.

Emitido a las: 8:35:40 del viernes, 31 de agosto de 2012




A petición de: *José Romelio Rosero*

VALOR TOTAL PAGADO POR EL CERTIFICADO: \$ 7

Elaborado por : *Maria Asunción Cedeño Chávez*  
130699882-2

Validez del Certificado 30 días, Excepto que se diera un traspaso de dominio o se emitiera un gravamen.

El interesado debe comunicar cualquier error en este Documento al Registrador de la Propiedad.





Abg. Jaime E. Delgado Intriago  
Firma del Registrador



*[Handwritten signature]*







Conforme a la solicitud Número: 95952, certifico hasta el día de hoy la Ficha Registral Número 36571:

**INFORMACIÓN REGISTRAL**

Fecha de Apertura: *miércoles, 29 de agosto de 2012*  
Parroquia: Manta  
Tipo de Predio: Urbano  
Cód.Catastral/Rol/Ident.Predial: XXXXXXXXXXXXXXXXXXXXXXXXXXXXX

**LINDEROS REGISTRALES:**

ESTACIONAMIENTO No. 46: DEL EDIFICIO EL NAVEGANTE.- Circunscrito dentro de los siguientes linderos y medidas: ARRIBA: Techo losa planta baja del edificio. ABAJO: Losa del segundo piso de parqueo. NORTE: Lindera con 4.90 m y área común (piscina). SUR: Lindera con 4.90 m y estacionamiento No. 45. ESTE: Lindera con 2.80 m y pared exterior. OESTE: Lindera con 2.80 m y área común (circulación vehicular). El Estacionamiento No. 46. Tiene un Área Neta. M2. 13,72. Alícuota % 0,208 Área de Terreno M2. 3,35. Área Común M2 7,80 Área total. 21,52. SOLVENCIA: EL GRAVAMEN DESCRITO SE ENCUENTRA EN TOTAL VIGENCIA.

**RESUMEN DE MOVIMIENTOS REGISTRALES:**

Libro	Acto	Número y fecha de inscripción	Folio Inicial
Compra Venta	Compraventa	2.422 18/11/1994	1.637
Compra Venta	Compraventa	214 27/01/1995	144
Bienes Mostrencos	Bienes Mostrencos	6 13/09/2007	104
Compra Venta	Compraventa y Unificación	3.047 05/12/2007	41.057
Hipotecas y Gravámenes	Hipoteca Abierta	767 19/06/2009	11.206
Hipotecas y Gravámenes	Hipoteca Abierta	367 31/03/2010	5.760
Propiedades Horizontales	Constitución de Propiedad Horizont	4 24/02/2011	92
Planos	Planos	7 24/02/2011	81

**MOVIMIENTOS REGISTRALES:**

**REGISTRO DE COMPRA VENTA**

1 / 3 **Compraventa**

Inscrito el: **viernes, 18 de noviembre de 1994**  
Tomo: **1** Folio Inicial: **1.637** - Folio Final: **1.637**  
Número de Inscripción: **2.422** Número de Repertorio: **5.589**  
Oficina donde se guarda el original: **Notaría Primera**  
Nombre del Cantón: **Manta**  
Fecha de Otorgamiento/Providencia: **jueves, 27 de octubre de 1994**  
Escritura/Juicio/Resolución:  
Fecha de Resolución:



a.- Observación:  
Un terreno ubicado en la Urbanización Umiña Dos del Cantón Manta, signado con el N.- tres de la Manzana A

b.- Apellidos, Nombres y Domicilio de las Partes:



Cédula o R.U.C. Nombre y/o Razón Social  
80-000000015118 **Compañía Indelsot S A**

Estado Civil Domicilio  
Manta

Vendedor 80-000000015129 Delgado Cedeño Julio Abad  
Vendedor 80-000000015127 Vera Joza Sonia Sofia

Soltero Manta  
Soltero Manta

2 / 3 Compraventa

Inscrito el: viernes, 27 de enero de 1995

Tomo: 1 Folio Inicial: 144 - Folio Final: 145

Número de Inscripción: 214 Número de Repertorio:

Oficina donde se guarda el original: Notaría Primera

Nombre del Cantón: Manta

Fecha de Otorgamiento/Providencia: viernes, 30 de diciembre de 1994

Escritura/Juicio/Resolución:

Fecha de Resolución:

a.- Observaciones:

Dos terrenos los mismos que unidos perfectamente entre sí, se encuentran ubicados en la Urbanización Umiña DOS, Manzana "A", lote DOS, y forman un solo cuerpo cierto.



b.- Apellidos, Nombres y Domicilio de las Partes:

Calidad	Cédula o R.U.C.	Nombre y/o Razón Social	Estado Civil	Domicilio
Comprador	80-000000015118	Compañía Indelsot S A		Manta
Vendedor	80-000000015131	Delgado Otero Cesar Aurelio	Casado	Manta
Vendedor	80-000000015133	Sotomayor Martha	Casado	Manta

3 / 1 Bienes Mostrencos

Inscrito el: jueves, 13 de septiembre de 2007

Tomo: 1 Folio Inicial: 104 - Folio Final: 128

Número de Inscripción: 6 Número de Repertorio: 4.418

Oficina donde se guarda el original: Notaría Primera

Nombre del Cantón: Manta

Fecha de Otorgamiento/Providencia: martes, 14 de agosto de 2007

Escritura/Juicio/Resolución:

Fecha de Resolución:

a.- Observaciones:

Ubicado en la Urbanización Umiña II, Parroquia Manta de esta Ciudad de Manta.

b.- Apellidos, Nombres y Domicilio de las Partes:

Calidad	Cédula o R.U.C.	Nombre y/o Razón Social	Estado Civil	Domicilio
Propietario	80-000000000151	Ilustre Municipalidad de Manta		Manta

4 / 3 Compraventa y Unificación

Inscrito el: miércoles, 05 de diciembre de 2007

Tomo: 1 Folio Inicial: 41.057 - Folio Final: 41.098

Número de Inscripción: 3.047 Número de Repertorio: 6.107

Oficina donde se guarda el original: Notaría Vigésima Sexta

Nombre del Cantón: Guayaquil

Fecha de Otorgamiento/Providencia: lunes, 22 de octubre de 2007

Escritura/Juicio/Resolución:

Fecha de Resolución:

a.- Observaciones:

Dos lotes de terrenos ubicados en la Urbanización Umiña II de esta Ciudad de Manta, los mismos que se unifican  
q u e d a n d o u n l o t e



b.- Apellidos, Nombres y Domicilio de las Partes:

Calidad	Cédula o R.U.C.	Nombre y/o Razón Social	Estado Civil	Domicilio
Comprador	80-000000015118	Compañía Indelsot S A		Manta
Vendedor	80-000000000151	Ilustre Municipalidad de Manta		Manta

c.- Esta inscripción se refiere a la(s) que consta(n) en:

Libro:	No.Inscripción:	Fec. Inscripción:	Folio Inicial:	Folio final:
Compra Venta	214	27-ene-1995	144	145
Compra Venta	2422	18-nov-1994	1637	1637
Bienes Mostrencos	6	13-sep-2007	104	128

5 / 2 **Hipoteca Abierta**

Inscrito el : viernes, 19 de junio de 2009

Tomo: 20 Folio Inicial: 11.206 - Folio Final: 11.244

Número de Inscripción: 767 Número de Repertorio: 3.514

Oficina donde se guarda el original: Notaría Vigésima Sexta

Nombre del Cantón: Guayaquil

Fecha de Otorgamiento/Providencia: jueves, 22 de enero de 2009

Escritura/Juicio/Resolución:

Fecha de Resolución:

a.- Observaciones:

Hipoteca Abierta que otorga la compañía Indelsot S.A. a favor de la Compañía Frenal S.A., la compañía Indelsot S.A. es actual y única propietaria del denominado LOTE -B ubicado en la Urbanización UMIÑA II, de la ciudad de Manta, avenida cuatro de Noviembre el mismo que le corresponde los siguientes linderos y medidas. POR EL FRENTE. (Sur) Veinticinco metros- Avenida tres de la Urbanización Umiña II. POR ATRAS. (Norte) Veinticinco metros dieciocho centímetros- playa del mar. POR EL COSTADO DERECHO. (Oeste) Sesenta y tres metros setenta y ocho centímetros- terreno signado como Lote A Propiedad de la compañía INDELSOT S.A. POR EL COSTADO IZQUIERDO. (Este) Sesenta y dos metros cuarenta y nueve centímetros - Ingeniero Pedro Loaiza. Medidas que dan un área de UN MIL QUINIENTOS SETENTA Y SEIS METROS CUADRADOS DIECISIETE DECIMETROS CUADRADOS. Estas medidas y linderos constan en el documento de aprobación de subdivisión otorgado por el Municipio de Manta el cual se adjunta en dicha escritura y en el que se ha creado el lote B , lote que se hipoteca en esta misma escritura, quedando un área sobrante como LOTE A con una superficie de 1.608,71m2.

b.- Apellidos, Nombres y Domicilio de las Partes:

Calidad	Cédula o R.U.C.	Nombre y/o Razón Social	Estado Civil	Domicilio
Acreeador Hipotecario	80-0000000027140	Compañía Frenal S A		Manta
Deudor Hipotecario	80-0000000015118	Compañía Indelsot S A		Manta

c.- Esta inscripción se refiere a la(s) que consta(n) en:

Libro:	No.Inscripción:	Fec. Inscripción:	Folio Inicial:	Folio final:
Compra Venta	3047	05-dic-2007	41057	41098

6 / 2 **Hipoteca Abierta**

Inscrito el : miércoles, 31 de marzo de 2010

Tomo: 10 Folio Inicial: 5.760 - Folio Final: 5.776

Número de Inscripción: 367 Número de Repertorio: 1.724

Oficina donde se guarda el original: Notaría Tercera

Nombre del Cantón: Manta

Fecha de Otorgamiento/Providencia: miércoles, 10 de marzo de 2010

Escritura/Juicio/Resolución:

Fecha de Resolución:

a.- Observaciones:

Hipoteca Abierta y Prohibición., sobre Lote de terreno signado como lote A. Sobre una superficie de 1 6 0 8 , 7 1 M 2

b.- Apellidos, Nombres y Domicilio de las Partes:

Calidad	Cédula o R.U.C.	Nombre y/o Razón Social	Estado Civil	Domicilio
Acreeador Hipotecario	80-0000000037456	Banco Promerica Sociedad Anonima		Manta
Deudor Hipotecario	80-0000000013909	Compañía Constructora E Inmobiliaria Esco		Manta
Deudor Hipotecario	80-0000000015118	Compañía Indelsot S A		Manta

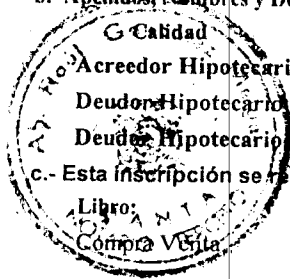
c.- Esta inscripción se refiere a la(s) que consta(n) en:

Libro:	No.Inscripción:	Fec. Inscripción:	Folio Inicial:	Folio final:
Compra Venta	3047	05-dic-2007	41057	41098

Certificación impresa por: MARC

Ficha Registral: 36571

Página: 3 de 5



7 / 1 **Constitución de Propiedad Horizontal**

Inscrito el : **jueves, 24 de febrero de 2011**  
Tomo: **1** Folio Inicial: **92** - Folio Final: **183**  
Número de Inscripción: **4** Número de Repertorio:  
Oficina donde se guarda el original: **Notaría Primera**  
Nombre del Cantón: **Manta**  
Fecha de Otorgamiento/Providencia: **martes, 14 de diciembre de 2010**  
Escritura/Juicio/Resolución:



**Fecha de Resolución:**  
**a.- Observaciones:**  
Constitucion de Propiedad Horizontal Edificio denominado El Navegante.- La Compañía Indelsot S.A. ha construido en el lote A un Edificio denominado el Navegante.

**b.- Apellidos, Nombres y Domicilio de las Partes:**

Calidad	Cédula o R.U.C.	Nombre y/o Razón Social	Estado Civil	Domicilio
Propietario	80-0000000015118	Compañía Indelsot S A		Manta

**c.- Esta inscripción se refiere a la(s) que consta(n) en:**

Libro:	No.Inscripción:	Fec. Inscripción:	Folio Inicial:	Folio final:
Compra Venta	3047	05-dic-2007	41057	41098

8 / 1 **Planos**

Inscrito el : **jueves, 24 de febrero de 2011**  
Tomo: **1** Folio Inicial: **81** - Folio Final: **92**  
Número de Inscripción: **7** Número de Repertorio: **1.150**  
Oficina donde se guarda el original: **Notaría Primera**  
Nombre del Cantón: **Manta**

Fecha de Otorgamiento/Providencia: **martes, 14 de diciembre de 2010**

Escritura/Juicio/Resolución:

Fecha de Resolución:

**a.- Observaciones:**  
Constitucion de Planos denominado Edificio el Navegante.

**b.- Apellidos, Nombres y Domicilio de las Partes:**

Calidad	Cédula o R.U.C.	Nombre y/o Razón Social	Estado Civil	Domicilio
Propietario	80-0000000015118	Compañía Indelsot S A		Manta

**c.- Esta inscripción se refiere a la(s) que consta(n) en:**

Libro:	No.Inscripción:	Fec. Inscripción:	Folio Inicial:	Folio final:
Propiedades Horizontales	4	24-feb-2011	92	183





**TOTAL DE MOVIMIENTOS CERTIFICADOS:**

Libro	Número de Inscripciones	Libro	Número de Inscripciones
Bienes Mostrencos	1	Hipotecas y Gravámenes	2
Planos	1		
Compra Venta	3		
Propiedades Horizontales	1		

**Los movimientos Registrales que constan en esta Ficha son los únicos que se refieren al predio que se certifica.**

Cualquier enmendadura, alteración o modificación al texto de este certificado lo invalida.

Emitido a las: 15:04:01 del jueves, 30 de agosto de 2012

A petición de: *Jose Romero Rosero*

Elaborado por: *Maria Asunción Cedeño Chávez*  
130699882-2



VALOR TOTAL PAGADO POR EL CERTIFICADO: 5 7

Validez del Certificado 30 días, Excepto que se diera un traspaso de dominio o se emitiera un gravamen.


El interesado debe comunicar cualquier error en este Documento al Registrador de la Propiedad.



*Jaime E. Delgado Intriago*  
Firma del Registrador



*Handwritten signature*





**GOBIERNO AUTONOMO DESCENTRALIZADO MUNICIPAL  
DEL CANTON MANTA**

ESPECIE VALORADA

USD 1.25

Nº 83936

**LA TESORERIA DEL GOBIERNO AUTONOMO DESCENTRALIZADO MUNICIPAL  
DEL CANTON MANTA**

A petición verbal de parte interesada, CERTIFICA: Que revisado el archivo de la Tesorería Municipal que corre a mi cargo, no se ha encontrado ningún Título de Crédito pendiente de pago por concepto de Impuestos, Tasas y Tributos Municipales a cargo de COMPANIA INDELSOT S.A.

Por consiguiente se establece que no es deudor de esta Municipalidad.

Manta, 11 de junio de 2013

**VALIDA PARA LA CLAVE  
1160103116 EDIF.EL NAVEGANTE BODEGA 14  
Manta, once de junio del dos mil trece**

GOBIERNO AUTONOMO DESCENTRALIZADO  
MUNICIPAL DEL CANTON MANTA

*Ing. Pablo Macias Garcia*  
TESORERO MUNICIPAL





# CUERPO DE BOMBEROS DE MANTA

Emergencias Teléfono:

RUC: 1360020070001

Dirección: Avenida 11  
entre Calles 11 y 12  
Teléfono: 2621777 - 2611747

**COMPROBANTE DE PAGO**  
0261922

## CERTIFICADO DE SOLVENCIA

### DATOS DEL CONTRIBUYENTE

C/RUC: 0911151857001  
NOMBRES :  
RAZÓN SOCIAL: COMPAÑIA INDELSOT S.A.  
DIRECCIÓN : EDIF. EL NAVEGANTE DPTO. 401+EST. 48+BO

### DATOS DEL PREDIO

CLAVE CATASTRAL:  
AVALUO PROPIEDAD:  
DIRECCIÓN PREDIO:

### REGISTRO DE PAGO


Nº PAGO: 261614  
CAJA: CUENCA VINCENES SHIRLEY GUADALUPE  
FECHA DE PAGO: 11/06/2013 14:14:48

VALOR	DESCRIPCIÓN	VALOR
3.00		

**TOTAL A PAGAR**


3.00

VALIDO HASTA: Lunes, 09 de Septiembre de 2013  
CERTIFICADO DE SOLVENCIA



**ESTE COMPROBANTE NO TENDRA VALIDEZ SIN EL REGISTRO DE PAGO**

ORIGINAL CLIENTE



**GOBIERNO AUTONOMO DESCENTRALIZADO MUNICIPAL  
DEL CANTON MANTA**

ESPECIE VALORADA

USD 1:25

Nº 79381

**LA TESORERIA DEL GOBIERNO AUTONOMO DESCENTRALIZADO MUNICIPAL  
DEL CANTON MANTA**

A petición verbal de parte interesada, CERTIFICA: Que revisado el archivo de la Tesorería Municipal que corre a mi cargo, no se ha encontrado ningún Título de Crédito pendiente de pago por concepto de Impuestos, Tasas y Tributos Municipales a cargo de COMPANIA INDELSOT S.A.

Por consiguiente se establece que no es deudor de esta Municipalidad.

Manta, 28 de diciembre de 2012

VALIDA PARA LA CLAVE  
1160103089 EDIF.EL NAVEGANTE ESTACIONAM.46  
1160103010 EDIF.EL NAVEGANTE DPTO.401  
Manta, veinte y ocho de diciembre del dos mil doce

608  
MUNICIPAL  
DESCENTRALIZADO  
MANTA  
García  
MUNICIPAL





**GOBIERNO AUTONOMO DESCENTRALIZADO MUNICIPAL  
DEL CANTON MANTA**

ESPECIE VALORADA

USD 1.-25

Nº 55060

**LA DIRECCION FINANCIERA DEL GOBIERNO AUTONOMO DESCENTRALIZADO  
MUNICIPAL DEL CANTON MANTA**

A petición verbal de parte interesada, CERTIFICA: Que revisado el Catastro de Predios <sup>URBANOS</sup> ~~SOLAR Y CONSTRUCCION~~ en vigencia, se encuentra registrada una propiedad que consiste en \_\_\_\_\_ perteneciente a COMPAÑÍA INDELSOT S.A. ubicada EDIF. EL NAVEGANTE DPTO 401 ESTAC. 46 cuyo AVALÚO COMERCIAL PTE. COMPRAVENTA ~~\$100335.10 CIENTO MIL TRESCIENTOS TREINTA Y CINCO CON 10/100~~ asciende a la cantidad de CERTIFICADO OTORGADO PARA TRÁMITE DE COMPRAVENTA


Manta, 28 de DICIEMBRE del 2012



*[Firma manuscrita]*

Director Financiero Municipal





GOBIERNO AUTONOMO DESCENTRALIZADO MUNICIPAL  
DEL CANTON MANTA

DIRECCION DE AVALUOS, CATASTRO Y REGISTROS

No. Certificación: 099347  
ESPECIE VALORADA  
USD-1.25

Nº 099347

CERTIFICADO DE AVALÚO

No. Electrónico: 9553

Fecha: 28 de diciembre de  
2012

El suscrito Director de Avalúos, Catastros y Registros Certifica: Que revisando el Catastro de Predios en vigencia, en el archivo existente se constató que:

El Predio de la Clave: 1-16-01-03-116

Ubicado en: EDIF.EL NAVEGANTE BODEGA 14

Área total del predio según escritura:

Área Neta:	2,47	M2
Área Comunal:	1,41	M2
Área Terreno:	0,60	M2

Perteneciente a:

Documento Identidad	Propietario
	COMPANIA INDELSOT S.A.

CUYO AVALÚO VIGENTE EN DÓLARES ES DE:

TERRENO:	150,00
CONSTRUCCIÓN:	512,16
	<u>662,16</u>

Son: SEISCIENTOS SESENTA Y DOS DOLARES CON DIECISEIS CENTAVOS

Este documento no constituye reconocimiento, fraccionamiento u otorgamiento de la titularidad del predio; solo expresa el valor del Sueto actual de acuerdo al sector aprobado mediante Ordenanza por el Concejo Cantonal de Manta en Diciembre 29 de 2011, para el Bienio 2012-2013.

Arg. Daniel Ferrín S.

Director de Avaluos, Catastros y Registros



Impreso por: MARIS REYES 28/12/2012 16:24:08



Gobierno Autónomo Descentralizado Municipal  
DEL CANTÓN MANTA

DIRECCIÓN DE AVALUOS, CATASTRO Y REGISTROS

ESPECIE VALORADA

No. Certificación: 9993579

USD: 1,00

9993579

CERTIFICADO DE AVALÚO

Fecha: 19 de septiembre de 2012

No. Electrónico: 7189

El suscrito Director de Avalúos, Catastros y Registros Certifica: Que revisando el Catastro de Predios en vigencia, en el archivo existente se constató que:

El Predio de la Clave: 1-16-01-03-089

Ubicado en: EDIF. EL NAVEGANTE ESTACIONAM.46

Área total del predio según escritura:

Área Neta: 13,72 M2

Área Comunal: 7,80 M2

Área Terreno: 3,35 M2

2007  
548,00

Pertenece a:

Documento Identidad	Propietario
	COMPANIA INDELSOT S.A.

CUYO AVALÚO VIGENTE EN DÓLARES ES DE:

TERRENO:	837,50
CONSTRUCCIÓN:	7101,60
	<u>7939,10</u>

Son: SIETE MIL NOVECIENTOS TREINTA Y NUEVE DOLARES CON DIEZ CENTAVOS

Este documento no constituye reconocimiento, fraccionamiento u otorgamiento de la titularidad del predio; sólo expresa el valor del Suelo actual de acuerdo al sector aprobado mediante Ordenanza por el Concejo Cantonal de Manta en Diciembre 29 de 2011, para el Bienio 2012-2013.

*[Firma]*  
Arq. Daniel Ferrín S.

Director de Avalúos, Catastros y Registros

79,39  
23,80  
103,19

Impreso por: AMPARO QUIROZ 19/09/2012 18:38:37







precedentes de esta compraventa.- **SÉPTIMA: SANEAMIENTO:** La PARTE COMPRADORA acepta la transferencia de dominio que la PARTE VENDEDORA realiza a su favor, obligándose por tanto estos, al saneamiento por evicción y vicios redhibitorios a que pudiera estar sometido los indicados inmuebles. **OCTAVA: DECLARACION.-** LA PARTE VENDEDORA declara que los inmuebles que se venden mediante este instrumento no se encuentran hipotecados, embargados, ni prohibidos de enajenar, conforme constan en el Certificado del Registrador de la Propiedad que se agrega como documento habilitante.- De igual manera, LA PARTE VENDEDORA declara que los inmuebles no están sujeto a condiciones suspensivas ni resolutorias, que no es motivo de acciones rescisorias, reivindicatorias, posesorias o de partición de herencia, y que se hallan libres de juicios.- LA PARTE COMPRADORA acepta la venta y transferencia de dominio por ser en seguridad de sus mutuos intereses.- **NOVENA.- GASTOS.-** Todos los gastos, honorarios e impuestos que ocasione la celebración del presente contrato serán cubiertos por la PARTE COMPRADORA, excepto el pago de impuesto a la plusvalía que de haberlo serán de cuenta de la PARTE VENDEDORA.- **DÉCIMA: AUTORIZACIÓN.-** La PARTE VENDEDORA autoriza a la PARTE COMPRADORA para que proceda a la inscripción de la presente escritura en el Registro de la Propiedad del Cantón.- **DÉCIMA PRIMERA: ACEPTACIÓN.-** Los contratantes aceptan y se ratifican en el contenido del presente instrumento, por contener condiciones acordadas en beneficio de sus mutuos intereses y en seguridad de los bienes objeto de este contrato, y manifiestan que en el caso de futuras reclamaciones se someten a los jueces competentes del domicilio del demandado, lo cual las partes de manera expresa así lo aceptan, para toda acción a que de lugar el presente instrumento y al



NOTARIA TERCERA MANTA  
 ABG. RAUL GONZALEZ MELGAR  
 ESFUERZO Y DEDICACION

trámite ejecutivo o verbal sumario a elección del demandante.- (firmado)  
 Abogada Cecilia Escobar Toala, matrícula número tres mil setecientos  
 setenta y nueve.- Colegio de Abogados de Manabí.- Hasta aquí la  
 minuta que los otorgantes la ratifican, la misma que junto a sus  
 documentos anexos y habilitantes queda elevada a Escritura Pública  
 con todo el valor legal. Se cumplieron los preceptos legales de acuerdo  
 con la Ley. Y, leída esta Escritura a los otorgantes por mí el Notario, en  
 alta y clara voz de principio a fin; aquellos se ratifican en todo su  
 contenido y firma, junto conmigo el Notario en unidad de acto. Doy Fe.-

  
 ING. CESAR DELGADO OTERO.-  
 C.C. No. 130042115-1  
 Gerente General INDELSOT S.A.

  
 Econ. Ana Julieta García Bailón  
 C.C. No. 171275853-9

NOTARIA 3ra DEL CANTON MANTA  
 DOY FE. Que la presente fotocopia  
 es igual a su original

28 DIC 2012

EL NOTARIO

  
 ABG. Raul Gonzalez Melgar

  
 EL NOTARIO.-




NOTARIA TERCERA MANTA  
 ABG. RAUL GONZALEZ MELGAR  
 ESFUERZO Y DEDICACION



Empresa Pública Municipal  
Registro de la Propiedad de  
Manta-EP

Avenida 4 y Calle 11



Conforme a la solicitud Número: 95952, certifico hasta el día de hoy la Ficha Registral Número 37493:

**INFORMACIÓN REGISTRAL**

Fecha de Apertura: *martes, 16 de octubre de 2012*  
Parroquia: Manta  
Tipo de Predio: Urbano  
Cód.Catastral/Rol/Ident.Predial: XXXXXXXXXXXXXXXXXXXXXXXXXXXXXXX

**LINDEROS REGISTRALES:**

BODEGA No. 14: DEL EDIFICIO EL NAVEGANTE.- Circunscrito dentro de los siguientes linderos y medidas: ARRIBA: Techo losa planta baja del edificio. ABAJO: Subsuelo- 2, NORTE: Lindera con 1.66 m, y garaje No. 48. SUR: Lindera con 1.66 m y bodega No. 13 ESTE; Lindera con 1.49m y estac. No. 49. OESTE: Lindera con 1.49 m y garaje. No. 50. La Bodega No. 13, tiene un Área Neta. M2. 2,47. Alícuota % 0,038. Área de Terreno M2. 0,60. Área Común M2 1,41 Área total. 3,88 SOLVENCIA: A LA FECHA SE ENCUENTRA  
**L I B R E D E G R A V A M E N**

**RESUMEN DE MOVIMIENTOS REGISTRALES:**

Libro	Acto	Número y fecha de inscripción	Folio Inicial
Compra Venta	Compraventa	2.422 18/11/1994	1.637
Compra Venta	Compraventa	214 27/01/1995	144
Bienes Mostrencos	Bienes Mostrencos	6 13/09/2007	104
Compra Venta	Compraventa y Unificación	3.047 05/12/2007	41.057
Hipotecas y Gravámenes	Hipoteca Abierta	767 19/06/2009	11.206
Hipotecas y Gravámenes	Hipoteca Abierta	367 31/03/2010	5.760
Propiedades Horizontales	Constitución de Propiedad Horizont	4 24/02/2011	92
Planos	Planos	7 24/02/2011	81
Hipotecas y Gravámenes	Cancelación Parcial de Hipoteca	1.537 23/10/2012	29.347

**MOVIMIENTOS REGISTRALES:**

**REGISTRO DE COMPRA VENTA**

1 / 3 **Compraventa**

Inscrito el: **viernes, 18 de noviembre de 1994**  
Tomo: **1** Folio Inicial: **1.637** - Folio Final: **1.637**  
Número de Inscripción: **2.422** Número de Repertorio: **5.589**  
Oficina donde se guarda el original: **Notaría Primera**  
Nombre del Cantón: **Manta**  
Fecha de Otorgamiento/Providencia: **jueves, 27 de octubre de 1994**

Escritura/Juicio/Resolución:

Fecha de Resolución:

a.- Observaciones:

Un terreno ubicado en la Urbanización Umíña Dos del Cantón Manta, signado con el N.- tres de la Manzana A  
**U r b a n i z a c i ó n U m i ñ a D o s**


b.- Apellidos, Nombres y Domicilio de las Partes:

Calidad	Cédula o R.U.C.	Nombre y/o Razón Social	Estado Civil	Domicilio

Certificación impresa por: *ClaS*

Ficha Registral: 37493

Página: 1 de 5



Comprador	Compañía Indelsot S A	Manta
Vendedor	80-000000015129 Delgado Cedeño Julio Abad	Soltero Manta
Vendedor	80-000000015127 Vera Joza Sonia Sofia	Soltero Manta

2 / 3 **Compraventa**

Inscrito el : viernes, 27 de enero de 1995  
 Tomo: 1 Folio Inicial: 144 - Folio Final: 145  
 Número de Inscripción: 214 Número de Repertorio: 435  
 Oficina donde se guarda el original: Notaría Primera  
 Nombre del Cantón: Manta  
 Fecha de Otorgamiento/Providencia: viernes, 30 de diciembre de 1994  
 Escritura/Juicio/Resolución:  
 Fecha de Resolución:



a.- Observaciones:

Dos terrenos los mismos que unidos perfectamente entre sí, se encuentran ubicados en la Lotización Umiña DOS, Manzana "A", lote DOS, y forman un solo cuerpo cierto.

b.- Apellidos, Nombres y Domicilio de las Partes:

Calidad	Cédula o R.U.C.	Nombre y/o Razón Social	Estado Civil	Domicilio
Comprador	80-000000015118	Compañía Indelsot S A		Manta
Vendedor	80-000000015131	Delgado Otero Cesar Aurelio	Casado	Manta
Vendedor	80-000000015133	Sotomayor Martha	Casado	Manta

3 / 1 **Bienes Mostrencos**

Inscrito el : jueves, 13 de septiembre de 2007  
 Tomo: 1 Folio Inicial: 104 - Folio Final: 128  
 Número de Inscripción: 6 Número de Repertorio: 4.418  
 Oficina donde se guarda el original: Notaría Primera  
 Nombre del Cantón: Manta  
 Fecha de Otorgamiento/Providencia: martes, 14 de agosto de 2007  
 Escritura/Juicio/Resolución:  
 Fecha de Resolución:

a.- Observaciones:

Ubicado en la Urbanización Umiña II, Parroquia Manta de esta Ciudad de Manta.

b.- Apellidos, Nombres y Domicilio de las Partes:

Calidad	Cédula o R.U.C.	Nombre y/o Razón Social	Estado Civil	Domicilio
Propietario	80-000000000151	Hlustre Municipalidad de Manta		Manta

4 / 3 **Compraventa y Unificación**

Inscrito el : miércoles, 05 de diciembre de 2007  
 Tomo: 1 Folio Inicial: 41.057 - Folio Final: 41.098  
 Número de Inscripción: 3.047 Número de Repertorio: 6.107  
 Oficina donde se guarda el original: Notaría Vigésima Sexta  
 Nombre del Cantón: Guayaquil  
 Fecha de Otorgamiento/Providencia: lunes, 22 de octubre de 2007  
 Escritura/Juicio/Resolución:  
 Fecha de Resolución:



a.- Observaciones:

Dos lotes de terrenos ubicados en la Urbanización Umiña II de esta Ciudad de Manta, los mismos que se unifican quedando un lote.

b.- Apellidos, Nombres y Domicilio de las Partes:

Calidad	Cédula o R.U.C.	Nombre y/o Razón Social	Estado Civil	Domicilio
Comprador	80-000000015118	Compañía Indelsot S A		Manta

Certificación impresa por: CIGS

Ficha Registral: 37493

Página: 2 de 5

Vendedor 80-000000000151 Ilustre Municipalidad de Manta

c.- Esta inscripción se refiere a la(s) que consta(n) en:

Libro:	No.Inscripción:	Fec. Inscripción:	Folio Inicial:	Folio final:
Compra Venta	214	27-ene-1995	144	145
Compra Venta	2422	18-nov-1994	1637	1637
Bienes Mostrencos	6	13-sep-2007	104	128

5 / 3 **Hipoteca Abierta**

Inscrito el : viernes, 19 de junio de 2009

Tomo: 20 Folio Inicial: 11.206 - Folio Final: 11.244  
 Número de Inscripción: 767 Número de Repertorio: 3.514  
 Oficina donde se guarda el original: Notaría Vigésima Sexta  
 Nombre del Cantón: Guayaquil

Fecha de Otorgamiento/Providencia: jueves, 22 de enero de 2009

Escritura/Juicio/Resolución:

Fecha de Resolución:

a.- Observaciones:

Hipoteca Abierta que otorga la compañía Indelsot S.A. a favor de la Compañía Frenal S.A., la compañía Indelsot S.A. es actual y única propietaria del denominado LOTE -B ubicado en la Urbanización UMIÑA II, de la ciudad de Manta, avenida cuatro de Noviembre el mismo que le corresponde los siguientes linderos y medidas. POR EL FRENTE. (Sur) Veinticinco metros- Avenida tres de la Urbanización Umiña II. POR ATRAS. (Norte) Veinticinco metros dieciocho centímetros- playa del mar. POR EL COSTADO DERECHO. (Oeste) Sesenta y tres metros setenta y ocho centímetros- terreno signado como Lote A Propiedad de la compañía INDELSOT S.A. POR EL COSTADO IZQUIERDO. (Este) Sesenta y dos metros cuarenta y nueve centímetros - Ingeniero Pedro Loaiza. Medidas que dan un área de UN MIL QUINIENTOS SETENTA Y SEIS METROS CUADRADOS DIECISIETE DECIMETROS CUADRADOS. Estas medidas y linderos constan en el documento de aprobación de subdivisión otorgado por el Municipio de Manta el cual se adjunta en dicha escritura y en el que se ha creado el lote B, lote que se hipoteca en esta misma escritura, quedando un área sobrante como LOTE A con una superficie de 1.608,71m2.

b.- Apellidos, Nombres y Domicilio de las Partes:

Calidad	Cédula o R.U.C.	Nombre y/o Razón Social	Estado Civil	Domicilio
Acreeador Hipotecario	80-0000000027140	Compañía Frenal S A		Manta
Deudor Hipotecario	80-0000000015118	Compañía Indelsot S A		Manta

c.- Esta inscripción se refiere a la(s) que consta(n) en:

Libro:	No.Inscripción:	Fec. Inscripción:	Folio Inicial:	Folio final:
Compra Venta	3047	05-dic-2007	41057	41098

6 / 3 **Hipoteca Abierta**

Inscrito el : miércoles, 31 de marzo de 2010

Tomo: 10 Folio Inicial: 5.760 - Folio Final: 5.776  
 Número de Inscripción: 367 Número de Repertorio: 1.724  
 Oficina donde se guarda el original: Notaría Tercera  
 Nombre del Cantón: Manta

Fecha de Otorgamiento/Providencia: miércoles, 10 de marzo de 2010

Escritura/Juicio/Resolución:

Fecha de Resolución:

a.- Observaciones:

Hipoteca Abierta y Prohibicion., sobre Lote de terreno signado como lote A. Sobre una superficie de 1608,71 M2.

b.- Apellidos, Nombres y Domicilio de las Partes:

Calidad	Cédula o R.U.C.	Nombre y/o Razón Social	Estado Civil	Domicilio
Acreeador Hipotecario	80-0000000037456	Banco Promerica Sociedad Anonima		Manta
Deudor Hipotecario	80-0000000013909	Compañía Constructora E Inmobiliaria Esco		Manta
Deudor Hipotecario	80-0000000015118	Compañía Indelsot S A		Manta

Certificación impresa por: C&S

Ficha Registral: 37493

Página: 3 de 5



c.- Esta inscripción se refiere a la(s) que consta(n) en:

Libro:	No.Inscripción:	Fec. Inscripción:	Folio Inicial:	Folio final:
Compra Venta	3047	05-dic-2007	41057	41098

7 / 1 Constitución de Propiedad Horizontal

Inscrito el : jueves, 24 de febrero de 2011

Tomo: 1 Folio Inicial: 92 - Folio Final: 183  
Número de Inscripción: 4 Número de Repertorio: 1.149  
Oficina donde se guarda el original: Notaría Primera  
Nombre del Cantón: Manta  
Fecha de Otorgamiento/Providencia: martes, 14 de diciembre de 2010  
Escritura/Juicio/Resolución:



Fecha de Resolución:

a.- Observaciones:

Constitucion de Propiedad Horizontal Edificio denominado El Navegante.- La Compañia Indelsot S.A. ha construido en el lote A un Edificio denominado el Navegante.

b.- Apellidos, Nombres y Domicilio de las Partes:

Calidad	Cédula o R.U.C.	Nombre y/o Razón Social	Estado Civil	Domicilio
Propietario	80-000000015118	Compañia Indelsot S A		Manta

c.- Esta inscripción se refiere a la(s) que consta(n) en:

Libro:	No.Inscripción:	Fec. Inscripción:	Folio Inicial:	Folio final:
Compra Venta	3047	05-dic-2007	41057	41098

8 / 1 Planos

Inscrito el : jueves, 24 de febrero de 2011

Tomo: 1 Folio Inicial: 81 - Folio Final: 92  
Número de Inscripción: 7 Número de Repertorio: 1.150  
Oficina donde se guarda el original: Notaría Primera  
Nombre del Cantón: Manta  
Fecha de Otorgamiento/Providencia: martes, 14 de diciembre de 2010  
Escritura/Juicio/Resolución:

Fecha de Resolución:

a.- Observaciones:

Constitucion de Planos denominado Edificio el Navegante.

b.- Apellidos, Nombres y Domicilio de las Partes:

Calidad	Cédula o R.U.C.	Nombre y/o Razón Social	Estado Civil	Domicilio
Propietario	80-000000015118	Compañia Indelsot S A		Manta

c.- Esta inscripción se refiere a la(s) que consta(n) en:

Libro:	No.Inscripción:	Fec. Inscripción:	Folio Inicial:	Folio final:
Propiedades Horizontales	4	24-feb-2011	92	183

9 / 3 Cancelación Parcial de Hipoteca

Inscrito el : martes, 23 de octubre de 2012

Tomo: 1 Folio Inicial: 29.347 - Folio Final: 29.545  
Número de Inscripción: 1.537 Número de Repertorio: 6.484  
Oficina donde se guarda el original: Notaría Tercera  
Nombre del Cantón: Manta  
Fecha de Otorgamiento/Providencia: miércoles, 08 de agosto de 2012  
Escritura/Juicio/Resolución:



Fecha de Resolución:

a.- Observaciones:

CANCELACION PARCIAL DE HIPOTECA ABIERTA Y PROHIBICION DE ENAJENAR. En la que Cancelan la Bodega N.- 20, Bodega N.- 18, Bodega N.- 13, Bodega N.- 12, Bodega N.-11, Bodega N.-10, Bodega N.-9 Bodega N.- 4, Bodega N.-14, Estacionamiento N.-4, Estacionamiento N.-11, Estacionamiento N.-12 Estacionamiento N.-

13, Estacionamiento N.- 14, Estacionamiento N.- 19, Estacionamiento N.- 26, Estacionamiento N.- 27, Estacionamiento N.- 34, Estacionamiento N.- 35, Estacionamiento N.- 36, Estacionamiento N.- 37, Estacionamiento N.- 38, Estacionamiento N.- 42, Estacionamiento N.- 43, Estacionamiento N.- 46, Subsuelo 1 Estacionamiento N.- 47, Estacionamiento N.- 54, Estacionamiento N.-55, Estacionamiento N.-56, Departamento PB-101(Planta Baja), Departamento 203, Departamento 204, Departamento 303, Departamento 401, Departamento 403, Departamento 404, Departamento 504, Departamento 601, Departamento 602, Departamento 803, Octavo planta baja Departamento 901 DEPARTAMENTO 902, Octava Planta Alta Departamento 903, Departamento 904, Departamento 1004 Departamento 1003, Departamento 1103, Departamento 1104 del Edificio El Navegante.

b.- Apellidos, Nombres y Domicilio de las Partes:

Calidad	Cédula o R.U.C.	Nombre y/o Razón Social	Estado Civil	Domicilio
Acreeedor Hipotecario	80-000000034841	Banco Promerica Sociedad Anonima		Manta
Deudor Hipotecario	80-000000015118	Compañia Indelsot S A		Manta
Garante Hipotecario	80-000000013909	Compañia Constructora E Inmobiliaria Esco		Manta

c.- Esta inscripción se refiere a la(s) que consta(n) en:

Libro:	No.Inscripción:	Fec. Inscripción:	Folio Inicial:	Folio final:
Hipotecas y Gravámenes	367	31-mar-2010	5760	5776

**TOTAL DE MOVIMIENTOS CERTIFICADOS:**

Libro	Número de Inscripciones	Libro	Número de Inscripciones
Bienes Mostrencos	1	Hipotecas y Gravámenes	3
Planos	1		
Compra Venta	3		
Propiedades Horizontales	1		

**Los movimientos Registrales que constan en esta Ficha son los únicos que se refieren al predio que se certifica.**

Cualquier enmendadura, alteración o modificación al texto de este certificado lo invalida.

Emitido a las: 13:17:39 del viernes, 21 de diciembre de 2012

A petición de: Sr. Jose Romero Posero

Elaborado por: Cleotilde Ortencia Suarez Delgado  
130596459-3



Validez del Certificado 30 días, Excepto que se diera un traspaso de dominio o se emitiera un gravamen.

El interesado debe comunicar cualquier error en este Documento al Registrador de la Propiedad.



Ab. Jaime E. Delgado Intriago  
Firma del Registrador

