

Unicaul cuando vende y costo 5924



GOBIERNO AUTÓNOMO DESCENTRALIZADO MUNICIPAL DEL CANTON MANTA

DIRECCION DE AVALUOS, CATASTRO Y REGISTROS



Nº 103842

No. Certificación: 103842

CERTIFICADO DE AVALÚO

Fecha: 12 de junio de 2013

No. Electrónico: 13335

El suscrito Director de Avalúos, Catastros y Registros Certifica: Que revisando el Catastro de Predios en vigencia, en el archivo existente se constató que:

El Predio de la Clave: I-17-19-13-000

Ubicado en: CIUD. ULEAM MZ- M LOTE # 13

Coord PSAD56
528 503,38
989 5411,77

Área total del predio según escritura:

Área Total de Predio: 350,00 M2

Perteneciente a:

Documento Identidad	Propietario
1300123807	VARGAS TAMARIZ SEGUNDO VICTOR

CUYO AVALÚO VIGENTE EN DÓLARES ES DE:

TERRENO:	29750,00
CONSTRUCCIÓN:	0,00
	<u>29750,00</u>

Son: VEINTINUEVE MIL SETECIENTOS CINCUENTA DOLARES

Este documento no constituye reconocimiento, fraccionamiento u otorgamiento de la titularidad del predio; solo expresa el valor del Suelo actual de acuerdo al sector aprobado mediante Ordenanza por el Concejo Cantonal de Manta en Diciembre 29 de 2011, para el Bienio 2012-2013.

[Firma]
Arq. Daniel Ferrin S.

Director de Avaluos, Catastros y Registros





Ficha Registral-Bien Inmueble

34621



Calle 24 y Avenida Flavio Reyes, Esquina
Telf.052624758
www.registromanta.gob.ec

Conforme a la Orden de Trabajo:RPM-19012848, certifico hasta el día de hoy 05/06/2019 14:07:19, la Ficha Registral Número 34621.

INFORMACION REGISTRAL

Código Catastral/Identif. Predial: 1171913000
Fecha de Apertura: lunes, 21 de mayo de 2012
Superficie del Bien: 350,00M2

Tipo de Predio: LOTE DE TERRENO
Parroquia : MANTA

Información Municipal:
Dirección del Bien: Ciudadela ULEAM

LINDEROS REGISTRALES:

Lote de terreno número trece de trescientos cincuenta metros cuadrados ubicado en la Manzana M.13 De la Ciudadela ULEAM de la Ciudad de Manta, que mide de frente catorce metros y de fondo veinticinco metros y linderando: POR EL FRENTE: Con la calle U ocho; POR ATRAS: Lote número dos de la Licenciada Gardenia Mejía; POR EL COSTADO DERECHO: Lote número catorce del T.P. Roberto Tandazo; y, POR EL COSTADO IZQUIERDO: Lote número doce del profesor Gonzalo Sánchez.
-SOLVENCIA: EL PREDIO DESCRITO SE ENCUENTRA LIBRE DE GRAVAMEN.

RESUMEN DE MOVIMIENTOS REGISTRALES:

Libro	Acto	Número y fecha de Inscripción		Folio Inicial	Folio Final
COMPRA VENTA	COMPRAVENTA	1857	20/oct./1988	5.465	5.470
COMPRA VENTA	COMPRAVENTA	259	16/feb./1989	753	758
COMPRA VENTA	COMPRAVENTA	1589	14/sep./1989	4.633	4.637
COMPRA VENTA	COMPRAVENTA	777	05/abr./1991	3.685	3.688
SENTENCIA	POSESIÓN EFECTIVA	171	06/nov./2013	3.414	3.460
COMPRA VENTA	COMPRAVENTA DE DERECHOS Y ACCIONES Y TERMINACION DE COMUNIDAD	1524	27/may./2019	42.643	42.688

MOVIMIENTOS REGISTRALES:

Registro de : COMPRA VENTA

[1 / 6] COMPRA VENTA

Inscrito el : jueves, 20 de octubre de 1988 Número de Inscripción: 1857 Tomo:1
Nombre del Cantón: MANTA Número de Repertorio: 2739 Folio Inicial:5.465
Oficina donde se guarda el original: NOTARIA PRIMERA Folio Final:5.470

Cantón Notaría: MANTA

Escritura/Juicio/Resolución:

Fecha de Otorgamiento/Providencia: jueves, 20 de octubre de 1988

Fecha Resolución:

a.- Observaciones:

Que la Universidad Laica "Eloy Alfaro" de Manabí, esta representado por su Rector Dr. Medardo Mora Solórzano, El Consejo Universitario de la Universidad Laica ELOY ALFARO de Manabí, en sesión de cuatro de Abril de mil novecientos ochenta y ocho, acogiendo el pedido de la Comisión Económica y de presupuesto resolvió declarar de utilidad pública con fines de expropiación una área de terreno de trece punto siete Héctareas, ubicados en el sector Noreste, colindantes con su actual Ciudadela Universitaria, para destinarlos a favorecer programas de viviendas de sus empleados y profesores.

b.- Apellidos, Nombres y Domicilio de las Partes:

Calidad	Cédula/RUC	Nombres y/o Razón Social	Estado Civil	Ciudad	Dirección Domicilio
---------	------------	--------------------------	--------------	--------	---------------------





COMPRADOR 80000000000075 UNIVERSIDAD LAICA ELOY ALFARO DE MANABI NO DEFINIDO MANTA
VENDEDOR 800000000001698 COMPAÑIA PESQUERA RIO CAÑA S.A. NO DEFINIDO MANTA

Registro de : COMPRA VENTA

[2 / 6] COMPRA VENTA

Inscrito el : jueves, 16 de febrero de 1989 Número de Inscripción: 259 Tomo: 1
Nombre del Cantón: MANTA Número de Repertorio: 348 Folio Inicial: 753
Oficina donde se guarda el original: NOTARIA PRIMERA Folio Final: 758
Cantón Notaría: MANTA
Escritura/Juicio/Resolución:
Fecha de Otorgamiento/Providencia: jueves, 16 de febrero de 1989
Fecha Resolución:

a.- Observaciones:

La Compañía Pesquera Río Caña, S.A. esta representada por el Señor Ricardo Delgado Aray, y la Universidad Laica Eloy Alfaro de Manabí, esta representada por el Dr. Medardo Mora Solórzano. El consejo universitario de la Universidad Laica Eloy Alfaro de Manabí, en sesión de octubre de 1988, acogido al anterior pedido de la comisión económica y de presupuesto resolvió declarar de utilidad pública con fines de expropiación una área de terreno adicional de ciento cuarenta y ocho mil ciento diecinueve coma treinta y un metros cuadrados, ubicado en el Sector Noroeste, colindantes con sus actuales predios para destinarlos a favorecer programas de viviendas de sus empleados y profesores. Compraventa y Rectificación de una Compraventa.

b.- Apellidos, Nombres y Domicilio de las Partes:

Calidad	Cédula/RUC	Nombres y/o Razón Social	Estado Civil	Ciudad	Dirección Domicilio
COMPRADOR	800000000001718	PROFESORES EMPLEADOS DE LA U.L.E.A.M.	NO DEFINIDO	MANTA	
VENDEDOR	800000000001698	COMPAÑIA PESQUERA RIO CAÑA S.A.	NO DEFINIDO	MANTA	

Registro de : COMPRA VENTA

[3 / 6] COMPRA VENTA

Inscrito el : jueves, 14 de septiembre de 1989 Número de Inscripción: 1589 Tomo: 1
Nombre del Cantón: MANTA Número de Repertorio: 2324 Folio Inicial: 4.633
Oficina donde se guarda el original: NOTARIA PRIMERA Folio Final: 4.637
Cantón Notaría: MANTA
Escritura/Juicio/Resolución:
Fecha de Otorgamiento/Providencia: martes, 05 de septiembre de 1989
Fecha Resolución:

a.- Observaciones:

La Universidad Laica Eloy Alfaro de Manabí esta representada por el Doctor Medardo Mora Solórzano..a) El consejo Universitario de la Universidad Laica Eloy Alfaro de Manabí, en sesión del 24 de mayo de 1989, resolvió declarar de utilidad pública con fines de expropiación un área de terreno adicional de setenta y tres mil ciento catorce coma diez metros cuadrados ubicados en el sector Noreste, colindantes con sus actuales predios, para destinarlo a completar la ciudadela destinada para futura construcción de viviendas de sus empleados y profesores.

b.- Apellidos, Nombres y Domicilio de las Partes:

Calidad	Cédula/RUC	Nombres y/o Razón Social	Estado Civil	Ciudad	Dirección Domicilio
COMPRADOR	80000000000075	UNIVERSIDAD LAICA ELOY ALFARO DE MANABI	NO DEFINIDO	MANTA	
VENDEDOR	80000000000102	COMPAÑIA PESQUERA RIO CAÑA	NO DEFINIDO	MANTA	

Registro de : COMPRA VENTA

Certificación impresa por : maritza_fernandez

Ficha Registral: 34621

miércoles, 05 de junio de 2019 14:07


Pag 2 de 3





[4 / 6] COMPRA VENTA

Inscrito el : viernes, 05 de abril de 1991 **Número de Inscripción:** 777 **Tomo:** 1
Nombre del Cantón: MANTA **Número de Repertorio:** 1363 **Folio Inicial:** 3.685
Oficina donde se guarda el original: NOTARIA CUARTA DE MANTA **Folio Final:** 3.688
Cantón Notaría: MANTA
Escritura/Juicio/Resolución:
Fecha de Otorgamiento/Providencia: martes, 06 de noviembre de 1990
Fecha Resolución:
a.- Observaciones:



Lote de terreno número trece de trescientos cincuenta metros cuadrados ubicado en la Manzana M, que mide de frente catorce metros y de fondo veinticinco metros y linderando por el frente con la calle U ocho; por atrás lote número dos de la Licenciada Gardenia Mejía; por el costado derecho lote número catorce del T.P. Roberto Tandazo; y, por el costado izquierdo lote número doce del profesor Gonzalo Sánchez.

b.- Apellidos, Nombres y Domicilio de las Partes:

Calidad	Cédula/RUC	Nombres y/o Razón Social	Estado Civil	Ciudad	Dirección Domicilio
COMPRADOR	80000000060845	VARGAS TAMARIZ SEGUNDO	CASADO(A)	MANTA	
VENDEDOR	80000000000075	UNIVERSIDAD LAICA ELOY ALFARO DE MANABI	NO DEFINIDO	MANTA	

c.- Esta inscripción se refiere a la(s) que consta(n) en:

Libro	Número Inscripción	Fecha Inscripción	Folio Inicial	Folio Final
COMPRA VENTA	1589	14/sep./1989	4.633	4.637
COMPRA VENTA	1857	20/oct./1988	5.465	5.470
COMPRA VENTA	259	16/feb./1989	753	758

Registro de : SENTENCIA

[5 / 6] SENTENCIA

Inscrito el : miércoles, 06 de noviembre de 2013 **Número de Inscripción:** 171 **Tomo:** 9
Nombre del Cantón: MANTA **Número de Repertorio:** 7804 **Folio Inicial:** 3.414
Oficina donde se guarda el original: NOTARIA CUARTA DE MANTA **Folio Final:** 3.460
Cantón Notaría: MANTA
Escritura/Juicio/Resolución:
Fecha de Otorgamiento/Providencia: jueves, 19 de septiembre de 2013
Fecha Resolución:
a.- Observaciones:

POSESION EFECTIVA DE LOS GANANCIALES Y DERECHOS Y ACCIONES DE LOS BIENES DEL CAUSANTE SEÑOR SEGUNDO VICTOR VARGAS TAMARIZ.

b.- Apellidos, Nombres y Domicilio de las Partes:

Calidad	Cédula/RUC	Nombres y/o Razón Social	Estado Civil	Ciudad	Dirección Domicilio
BENEFICIARIO	800000000035847	RODRIGUEZ MOLINA FANNY IDILIA	VIUDO(A)	MANTA	
BENEFICIARIO	1306299247	VARGAS RODRIGUEZ CECILIA ELIZABETH	CASADO(A)	MANTA	
BENEFICIARIO	1306264852	VARGAS RODRIGUEZ FANNY ANNABEL	DIVORCIADO(A)	MANTA	
BENEFICIARIO	1305726935	VARGAS RODRIGUEZ ATRICIO JAIME	CASADO(A)	MANTA	
CAUSANTE	1300123807	VARGAS TAMARIZ SEGUNDO VICTOR	NO DEFINIDO	MANTA	

c.- Esta inscripción se refiere a la(s) que consta(n) en:

Libro	Número Inscripción	Fecha Inscripción	Folio Inicial	Folio Final
COMPRA VENTA	1943	10/ago./2005	26.978	26.986
COMPRA VENTA	555	30/mar./2004	6.877	6.884
COMPRA VENTA	2770	04/oct./2000	16.704	16.713
HIPOTECAS Y GRAVÁMENES	54	07/may./1975	144	144

COMPRA VENTA
 COMPRA VENTA
 COMPRA VENTA



661 16/mar./2005 9.427 9.434
 1301 29/dic./1980 2.154 2.156
 777 05/abr./1991 3.685 3.688

Registro de : COMPRA VENTA

[6 / 6] COMPRA VENTA

Inscrito el : lunes, 27 de mayo de 2019 **Número de Inscripción:** 1524
Nombre del Cantón: MANTA **Número de Repertorio:** 3097 **Folio Inicial:** 42.643
Oficina donde se guarda el original: NOTARIA SEXTA **Folio Final:** 42.688
Cantón Notaría: MANTA

Escritura/Juicio/Resolución:

Fecha de Otorgamiento/Providencia: martes, 21 de mayo de 2019

Fecha Resolución:

a.- Observaciones:

Compraventa de Derechos y Acciones y Terminación de Comunidad. Los Herederos del Sr. Segundo Victor Vargas Tamariz, venden la totalidad de los Derechos y Acciones que le corresponden (50%) a favor de su madre la Cónyuge sobreviviente sobre los terrenos descritos: 1) Ubicado en la Ciudad de Manta, (actualmente en Av. 10 entre calle 14 y 15) 2) Lote de terreno No. 48 de la manzana A (actualmente Lot. Aso. Emelmanabí parroquia los Esteros y 3) Lote de terreno No.13 ubicado en la Mz. M de la Ciudadela Uleam de la Ciudad de Manta. TERMINACION DE COMUNIDAD. En virtud de que la Sra. Fanny Idilia Rodriguez Molina viuda de Vargas, es legítima propietaria de los Gananciales Derechos y Acciones de los predios descritos en la cláusula segunda del presente contrato, y de conformidad con lo que dispone el numeral Uno del Artículo dos mil doscientos doce del Código Civil Vigente, tienen a bien declarar como en efecto lo hacen, que el haberse reunido las condiciones enunciadas en el artículo antes indicado, se ha producido la Terminación de la Comunidad que existía sobre dichos predios, por lo tanto se transforman en Cuerpo cierto y Determinado. Pasando a ser la única dueña del 100% de los tres bienes indicados.

b.- Apellidos, Nombres y Domicilio de las Partes:

Calidad	Cédula/RUC	Nombres y/o Razón Social	Estado Civil	Ciudad	Dirección Domicilio
CAUSANTE	1300123807	VARGAS TAMARIZ SEGUNDO VICTOR		MANTA	
COMPRADOR	1300404710	RODRIGUEZ MOLINA FANNY IDILIA	VIUDA	MANTA	AV 10 CALLE 14
VENDEDOR	1305726935	VARGAS RODRIGUEZ PATRICIO JAIME	CASADO(A)	MANTA	
VENDEDOR	1306264852	VARGAS RODRIGUEZ FANNY ANNABEL	DIVORCIADO(A)	MANTA	
VENDEDOR	1306299247	VARGAS RODRIGUEZ CECILIA ELIZABETH	DIVORCIADO(A)	MANTA	

c.- Esta inscripción se refiere a la(s) que consta(n) en:

Libro	Número Inscripción	Fecha Inscripción	Folio Inicial	Folio Final
SENTENCIA	171	06/nov./2013	3.414	3.460
COMPRA VENTA	1301	29/dic./1980	2.154	2.156

TOTAL DE MOVIMIENTOS CERTIFICADOS:

Libro	Número de Inscripciones
COMPRA VENTA	5
SENTENCIA	1
<< Total Inscripciones >>	6

Los movimientos Registrales que constan en esta Ficha son los únicos que se refieren al predio que se certifica.

Cualquier enmendadura, alteración o modificación al texto de este certificado lo invalida.

Emitido a las : 14:07:19 del miércoles, 05 de junio de 2019

A petición de: LEON PACHECO XAVIER RAFAEL





Empresa Pública Municipal
Registro de la Propiedad de
Manta-EP



Elaborado por :MARITZA ALEXANDRA FERNANDEZ
COQUE

130590835-0

DR. GEORGE MOREIRA MENDOZA
Firma del Registrador


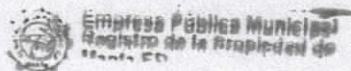


Validez del Certificado 30 días, Excepto
que se diera un traspaso de dominio o se
emitiera un gravamen.

El interesado debe comunicar cualquier error en este
Documento al Registrador de la Propiedad.



ESPACIO EN
BLANCO



FICHA CATASTRAL PARA INMUEBLES QUE NO ESTAN BAJO EL REGIMEN DE PROPIEDAD HORIZONTAL

IDENTIFICACION Y DATOS DE LOCALIZACION

ESTA BAJO REGIMEN DE PROPIEDAD HORIZONTAL NO SI

REFERENCIA AL SISTEMA CARTOGRAFICO

CLAVE CATASTRAL: 1 2 3 4 5 6
1 2 3 4 5 6
1 2 3 4 5 6

HOLIA Nº _____

DATOS GENERALES
7 ZONA SEGUN CALIDAD DEL SUELO
8 ZONA HOMOGENEA
9 ZONA SEGUN VALOR

DIRECCION: clav. UTEAM,
CALLE: Ma. M lote # 13.

10 CALCE 0-8 AVENIDA 0-5
CODIFICAR LA DIRECCION (PRIMERO LA CALLE LUEGO EL NUMERO)

DATOS DEL LOTE

FRONTES 11 1 NUMERO DE CALLES A LAS CUALES EL LOTE TIENE FRENTE

- 1 LOTE INTERIOR
- 2 POR PASAJE PEATONAL
- 3 POR PASAJE VEHICULAR
- 4 POR CALLE
- 5 POR AVENIDA
- 6 POR EL MALECON
- 7 POR LA PLAYA

CARACTERISTICAS DE LA VIA PRINCIPAL

- 1 TIERRA
- 2 LASTRE
- 3 PIEDRA DE RIO
- 4 ADOQUIN
- 5 ASFALTO O CEMENTO

- 14 ACERA
- 1 NO TIENE
- 2 ENGEMENTADO O PIEDRA DE RIO
- 3 DE ADOQUIN O BALDOSA

REDES PUBLICAS EN LA VIA

- 16 AGUA POTABLE
- 1 NO EXISTE
- 2 SI EXISTE

- 16 ALCANTARILLADO
- 1 NO EXISTE
- 2 SI EXISTE

- 17 ENERGIA ELECTRICA
- 1 NO EXISTE
- 2 SI EXISTE RED AEREA
- 3 SI EXISTE RED SUBTERRANEA

- 19 ALUMBRADO PUBLICO
- 1 NO EXISTE
- 2 INCAHOGECENTE
- 3 DE SODIO O MERCURIO

DESNIVEL CON RELACION A LA RASANTE DE LA VIA DE ACCESO



SERVICIOS DEL LOTE

- 20 AGUA POTABLE
- 1 NO EXISTE
- 2 SI EXISTE

- 21 DESAGUES
- 1 NO EXISTE
- 2 SI EXISTE

- 22 ELECTRICIDAD
- 1 NO EXISTE
- 2 SI EXISTE

CARACTERISTICAS FORMALES DEL LOTE

- 23 AREA
- SIN DECIMALES
- 350

- 24 PERIMETRO
- 78

- 25 LONGITUD DEL FRENTE
- 14

- 26 NUMERO DE ESQUINAS
- 0

- 27 AVALUO DEL LOTE (sin centavos)
- _____

FORMA DE OCUPACION DEL LOTE

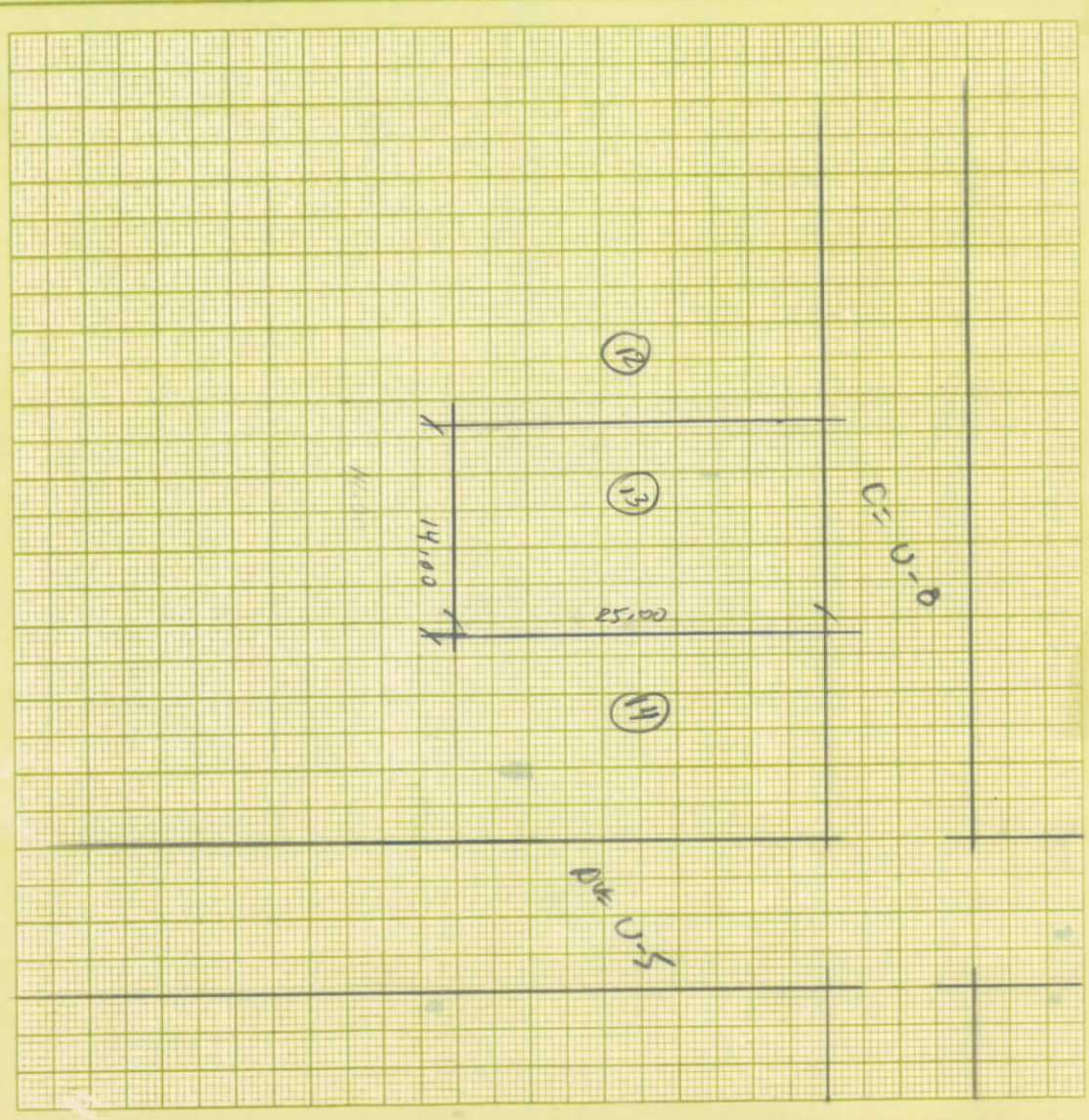
- 27 sin edificación con edificación
- 1 2

- 28 USO DEL AREA SIN EDIFICACION
- 1 2 3

- 29 numero de bloques terminados
- 00

- 30 numero de bloques en construccion
- 00

- 31 totm. de bloques
- 00



OBSERVACIONES:
31/03/98 1011-F
Act. fecha 27 Junio/2019
CBA

DATOS DEL PROPIETARIO

PERSONERIA	NOMBRE	CEDULA DE IDENTIDAD O RUC	TITULO DE PROPIEDAD	Fecha
Lic. SEGUNDO VARGAS TAMARIZ		130012380-9	CUARTA MANTA	DIC. 31 1990
APELLIDOS: _____ NOMBRE: _____ CEDULA DE IDENTIDAD O RUC: _____ TITULO DE PROPIEDAD: _____ Fecha: _____				
CODIGO: _____				

TENENCIA DE LA PROPIEDAD

1	<input checked="" type="checkbox"/>	OCUPA SOLO EL PROPIETARIO
2	<input type="checkbox"/>	EN ARRENDAMIENTO PARCIAL
3	<input type="checkbox"/>	EN ARRENDAMIENTO TOTAL
4	<input type="checkbox"/>	OTRO (ESPECIFIQUE)

MODO DE PROPIEDAD

1	<input checked="" type="checkbox"/>	UN SOLO PROPIETARIO
2	<input type="checkbox"/>	HERENCIA INDIVISA
3	<input type="checkbox"/>	VARIOS PROPIETARIOS

DATOS DE LA CONSTRUCCION (SOLO BLOQUES TERMINADOS)

N.º DEL BLOQUE	AREA DEL PISO	MATERIALES				INDICADORES GENERALES												ESTADO DE CONSERVACION GENERAL				ANO DE CONSTRUCCION
		ESTRUCTURA	PAREDES	ENTRISPISO SUPERIOR O CONTRAPISO	PISO	ENTRISPISO SUPERIOR TECHO O CUBIERTA	TUM. BAÑOS	VENTANAS	AGUA	ELECTRICIDAD	EQUIPO ESPECIAL	buena	igual	mal	gros							
60	41	1 2 3 4	1 2 3 4 5 6 7	1 2 3 4 5	1 2 3 4 5 6 7	1 2 3 4 5 6 7 8	1 2	1 2 3 4 5 6 7 8 9	1 2 3 4 5 6 7 8 9	1 2 3 4 5 6 7 8 9	1 2 3 4 5 6 7 8 9	1 2 3 4 5 6 7 8 9	1 2 3 4 5 6 7 8 9	1 2 3 4 5 6 7 8 9	1 2 3 4	1 2 3 4	53					
61	60	1 2 3 4	1 2 3 4 5 6 7	1 2 3 4 5	1 2 3 4 5 6 7	1 2 3 4 5 6 7 8	1 2	1 2 3 4 5 6 7 8 9	1 2 3 4 5 6 7 8 9	1 2 3 4 5 6 7 8 9	1 2 3 4 5 6 7 8 9	1 2 3 4 5 6 7 8 9	1 2 3 4 5 6 7 8 9	1 2 3 4 5 6 7 8 9	1 2 3 4	1 2 3 4	66					
62	71	1 2 3 4	1 2 3 4 5 6 7	1 2 3 4 5	1 2 3 4 5 6 7	1 2 3 4 5 6 7 8	1 2	1 2 3 4 5 6 7 8 9	1 2 3 4 5 6 7 8 9	1 2 3 4 5 6 7 8 9	1 2 3 4 5 6 7 8 9	1 2 3 4 5 6 7 8 9	1 2 3 4 5 6 7 8 9	1 2 3 4 5 6 7 8 9	1 2 3 4	1 2 3 4	66					
63	66	1 2 3 4	1 2 3 4 5 6 7	1 2 3 4 5	1 2 3 4 5 6 7	1 2 3 4 5 6 7 8	1 2	1 2 3 4 5 6 7 8 9	1 2 3 4 5 6 7 8 9	1 2 3 4 5 6 7 8 9	1 2 3 4 5 6 7 8 9	1 2 3 4 5 6 7 8 9	1 2 3 4 5 6 7 8 9	1 2 3 4 5 6 7 8 9	1 2 3 4	1 2 3 4	66					
64	66	1 2 3 4	1 2 3 4 5 6 7	1 2 3 4 5	1 2 3 4 5 6 7	1 2 3 4 5 6 7 8	1 2	1 2 3 4 5 6 7 8 9	1 2 3 4 5 6 7 8 9	1 2 3 4 5 6 7 8 9	1 2 3 4 5 6 7 8 9	1 2 3 4 5 6 7 8 9	1 2 3 4 5 6 7 8 9	1 2 3 4 5 6 7 8 9	1 2 3 4	1 2 3 4	66					
65	60	1 2 3 4	1 2 3 4 5 6 7	1 2 3 4 5	1 2 3 4 5 6 7	1 2 3 4 5 6 7 8	1 2	1 2 3 4 5 6 7 8 9	1 2 3 4 5 6 7 8 9	1 2 3 4 5 6 7 8 9	1 2 3 4 5 6 7 8 9	1 2 3 4 5 6 7 8 9	1 2 3 4 5 6 7 8 9	1 2 3 4 5 6 7 8 9	1 2 3 4	1 2 3 4	66					
66	66	1 2 3 4	1 2 3 4 5 6 7	1 2 3 4 5	1 2 3 4 5 6 7	1 2 3 4 5 6 7 8	1 2	1 2 3 4 5 6 7 8 9	1 2 3 4 5 6 7 8 9	1 2 3 4 5 6 7 8 9	1 2 3 4 5 6 7 8 9	1 2 3 4 5 6 7 8 9	1 2 3 4 5 6 7 8 9	1 2 3 4 5 6 7 8 9	1 2 3 4	1 2 3 4	66					
67	66	1 2 3 4	1 2 3 4 5 6 7	1 2 3 4 5	1 2 3 4 5 6 7	1 2 3 4 5 6 7 8	1 2	1 2 3 4 5 6 7 8 9	1 2 3 4 5 6 7 8 9	1 2 3 4 5 6 7 8 9	1 2 3 4 5 6 7 8 9	1 2 3 4 5 6 7 8 9	1 2 3 4 5 6 7 8 9	1 2 3 4 5 6 7 8 9	1 2 3 4	1 2 3 4	66					
68	66	1 2 3 4	1 2 3 4 5 6 7	1 2 3 4 5	1 2 3 4 5 6 7	1 2 3 4 5 6 7 8	1 2	1 2 3 4 5 6 7 8 9	1 2 3 4 5 6 7 8 9	1 2 3 4 5 6 7 8 9	1 2 3 4 5 6 7 8 9	1 2 3 4 5 6 7 8 9	1 2 3 4 5 6 7 8 9	1 2 3 4 5 6 7 8 9	1 2 3 4	1 2 3 4	66					
69	66	1 2 3 4	1 2 3 4 5 6 7	1 2 3 4 5	1 2 3 4 5 6 7	1 2 3 4 5 6 7 8	1 2	1 2 3 4 5 6 7 8 9	1 2 3 4 5 6 7 8 9	1 2 3 4 5 6 7 8 9	1 2 3 4 5 6 7 8 9	1 2 3 4 5 6 7 8 9	1 2 3 4 5 6 7 8 9	1 2 3 4 5 6 7 8 9	1 2 3 4	1 2 3 4	66					
70	66	1 2 3 4	1 2 3 4 5 6 7	1 2 3 4 5	1 2 3 4 5 6 7	1 2 3 4 5 6 7 8	1 2	1 2 3 4 5 6 7 8 9	1 2 3 4 5 6 7 8 9	1 2 3 4 5 6 7 8 9	1 2 3 4 5 6 7 8 9	1 2 3 4 5 6 7 8 9	1 2 3 4 5 6 7 8 9	1 2 3 4 5 6 7 8 9	1 2 3 4	1 2 3 4	66					
71	66	1 2 3 4	1 2 3 4 5 6 7	1 2 3 4 5	1 2 3 4 5 6 7	1 2 3 4 5 6 7 8	1 2	1 2 3 4 5 6 7 8 9	1 2 3 4 5 6 7 8 9	1 2 3 4 5 6 7 8 9	1 2 3 4 5 6 7 8 9	1 2 3 4 5 6 7 8 9	1 2 3 4 5 6 7 8 9	1 2 3 4 5 6 7 8 9	1 2 3 4	1 2 3 4	66					
72	66	1 2 3 4	1 2 3 4 5 6 7	1 2 3 4 5	1 2 3 4 5 6 7	1 2 3 4 5 6 7 8	1 2	1 2 3 4 5 6 7 8 9	1 2 3 4 5 6 7 8 9	1 2 3 4 5 6 7 8 9	1 2 3 4 5 6 7 8 9	1 2 3 4 5 6 7 8 9	1 2 3 4 5 6 7 8 9	1 2 3 4 5 6 7 8 9	1 2 3 4	1 2 3 4	66					
73	66	1 2 3 4	1 2 3 4 5 6 7	1 2 3 4 5	1 2 3 4 5 6 7	1 2 3 4 5 6 7 8	1 2	1 2 3 4 5 6 7 8 9	1 2 3 4 5 6 7 8 9	1 2 3 4 5 6 7 8 9	1 2 3 4 5 6 7 8 9	1 2 3 4 5 6 7 8 9	1 2 3 4 5 6 7 8 9	1 2 3 4 5 6 7 8 9	1 2 3 4	1 2 3 4	66					
74	66	1 2 3 4	1 2 3 4 5 6 7	1 2 3 4 5	1 2 3 4 5 6 7	1 2 3 4 5 6 7 8	1 2	1 2 3 4 5 6 7 8 9	1 2 3 4 5 6 7 8 9	1 2 3 4 5 6 7 8 9	1 2 3 4 5 6 7 8 9	1 2 3 4 5 6 7 8 9	1 2 3 4 5 6 7 8 9	1 2 3 4 5 6 7 8 9	1 2 3 4	1 2 3 4	66					
75	66	1 2 3 4	1 2 3 4 5 6 7	1 2 3 4 5	1 2 3 4 5 6 7	1 2 3 4 5 6 7 8	1 2	1 2 3 4 5 6 7 8 9	1 2 3 4 5 6 7 8 9	1 2 3 4 5 6 7 8 9	1 2 3 4 5 6 7 8 9	1 2 3 4 5 6 7 8 9	1 2 3 4 5 6 7 8 9	1 2 3 4 5 6 7 8 9	1 2 3 4	1 2 3 4	66					
76	66	1 2 3 4	1 2 3 4 5 6 7	1 2 3 4 5	1 2 3 4 5 6 7	1 2 3 4 5 6 7 8	1 2	1 2 3 4 5 6 7 8 9	1 2 3 4 5 6 7 8 9	1 2 3 4 5 6 7 8 9	1 2 3 4 5 6 7 8 9	1 2 3 4 5 6 7 8 9	1 2 3 4 5 6 7 8 9	1 2 3 4 5 6 7 8 9	1 2 3 4	1 2 3 4	66					
77	66	1 2 3 4	1 2 3 4 5 6 7	1 2 3 4 5	1 2 3 4 5 6 7	1 2 3 4 5 6 7 8	1 2	1 2 3 4 5 6 7 8 9	1 2 3 4 5 6 7 8 9	1 2 3 4 5 6 7 8 9	1 2 3 4 5 6 7 8 9	1 2 3 4 5 6 7 8 9	1 2 3 4 5 6 7 8 9	1 2 3 4 5 6 7 8 9	1 2 3 4	1 2 3 4	66					
78	66	1 2 3 4	1 2 3 4 5 6 7	1 2 3 4 5	1 2 3 4 5 6 7	1 2 3 4 5 6 7 8	1 2	1 2 3 4 5 6 7 8 9	1 2 3 4 5 6 7 8 9	1 2 3 4 5 6 7 8 9	1 2 3 4 5 6 7 8 9	1 2 3 4 5 6 7 8 9	1 2 3 4 5 6 7 8 9	1 2 3 4 5 6 7 8 9	1 2 3 4	1 2 3 4	66					
79	66	1 2 3 4	1 2 3 4 5 6 7	1 2 3 4 5	1 2 3 4 5 6 7	1 2 3 4 5 6 7 8	1 2	1 2 3 4 5 6 7 8 9	1 2 3 4 5 6 7 8 9	1 2 3 4 5 6 7 8 9	1 2 3 4 5 6 7 8 9	1 2 3 4 5 6 7 8 9	1 2 3 4 5 6 7 8 9	1 2 3 4 5 6 7 8 9	1 2 3 4	1 2 3 4	66					

AVALUO TOTAL DE LA CONSTRUCCION (SIN CENTAVOS)	AVALUO DE LA PROPIEDAD (SIN CENTAVOS)	VALOR DEL LOTE MAS VALOR DE LA CONSTRUCCION	OBSERVACIONES
5-27-1997	Juan Horia	Juan Horia	Juan Horia
FECHA	NOMBRE DEL EMPADRONADOR	NOMBRE DEL SUPERVISOR	NOMBRE DEL SUPERVISOR DE OFICINA
FECHA	FIRMA	FIRMA	FIRMA
FECHA	NOMBRE DEL REVISOR DE CAMPO	NOMBRE DEL SUPERVISOR DE OFICINA	FIRMA
FECHA	FIRMA	FIRMA	FIRMA