MUNICIPIO DE MANTA

FICHA CATASTRAL PARA INMUEBLES QUE NO ESTÁN BAJO EL RÉGIMEN DE PROPIEDAD HORIZONTAL

consulplan
CONSULTORES DE PLANIFICACIÓN C. LTDA.

IDENTIFICACIÓN Y DATOS DE LOCALIZACIÓN

ESTÁ BAJO RÉGIMEN DE PROPIEDAD HORIZONTAL: (X) NO ( ) SI

REFERENCIA AL SISTEMA CARTOGRÁFICO

HOJA N° _____

CLAVE CATASTRAL: (1) (2) (3) (4) (5) (6) 1 0 2 2 N 1 1
(1) LOCALIDAD (2) ZONA (3) SECTOR (4) MANZANA (5) LOTE (6) PROPIEDAD HORIZONTAL

DATOS GENERALES
(7) [ ] ZONA SEGÚN CALIDAD DEL SUELO
(8) [ ] ZONA HOMOGÉNEA
(9) [ ] ZONA SEGÚN VALOR

DIRECCIÓN:
barrio
calle AVE. #12 ENTRE CALLES # 12 Y 13
N° _____

(10) AVE. #12
CODIFICAR LA DIRECCIÓN (PRIMERO LA CALLE LUEGO EL NÚMERO)

DATOS DEL LOTE

FRENTES (11) 1 NÚMERO DE CALLES A LAS CUALES EL LOTE TIENE FRENTE

(9) ACCESO AL LOTE (MARCAR SOLO EL DE MAYOR JERARQUÍA)
1 [ ] LOTE INTERIOR
2 [ ] POR PASAJE PEATONAL
3 [ ] POR PASAJE VEHICULAR
4 [ ] POR CALLE
5 [X] POR AVENIDA
6 [ ] POR EL MALECÓN
7 [ ] POR LA PLAYA

DESNIVEL CON RELACIÓN A LA RASANTE DE LA VÍA
(19) SOBRE LA RASANTE [X] + 00 METROS
BAJO LA RASANTE [ ] -

CARACTERÍSTICAS DE LA VÍA PRINCIPAL

(13) MATERIAL DE LA CALZADA
1 [ ] TIERRA
2 [ ] LASTRE
3 [ ] PIEDRA DE RIO
4 [ ] ADOQUIN
5 [X] ASFALTO O CEMENTO

(14) ACERA
1 [X] NO TIENE
2 [ ] ENCEMENTADO O PIEDRA DE RÍO
3 [ ] DE ADOQUIN O BALDOSA

REDES PÚBLICAS EN LA VÍA

(15) AGUA POTABLE
1 [ ] NO EXISTE
2 [X] SI EXISTE

(16) ALCANTARILLADO
1 [ ] NO EXISTE
2 [X] SI EXISTE

(17) ENERGÍA ELÉCTRICA
1 [ ] NO EXISTE
2 [X] SI EXISTE RED AÉREA
3 [ ] SI EXISTE RED SUBTERRANEA

(18) ALUMBRADO
1 [ ] NO EXISTE
2 [ ] INCANDECENTE
3 [X] DE SODIO O MERCURIO

SERVICIOS DEL LOTE

(20) AGUA POTABLE
1 [ ] NO EXISTE
2 [X] SI EXISTE

(21) DESAGÜES
1 [ ] NO EXISTE
2 [X] SI EXISTE

(22) ELECTRICIDAD
1 [ ] NO EXISTE
2 [X] SI EXISTE

CARACTERÍSTICAS FORMALES DEL LOTE

		SIN DECIMALES
(23)	ÁREA	00208
(24)	PERÍMETRO	0068
(25)	LONGITUD DEL FRENTE	0008
(26)	NÚMERO DE ESQUINAS	0

AVALÚO DEL LOTE [ ]

CROQUIS

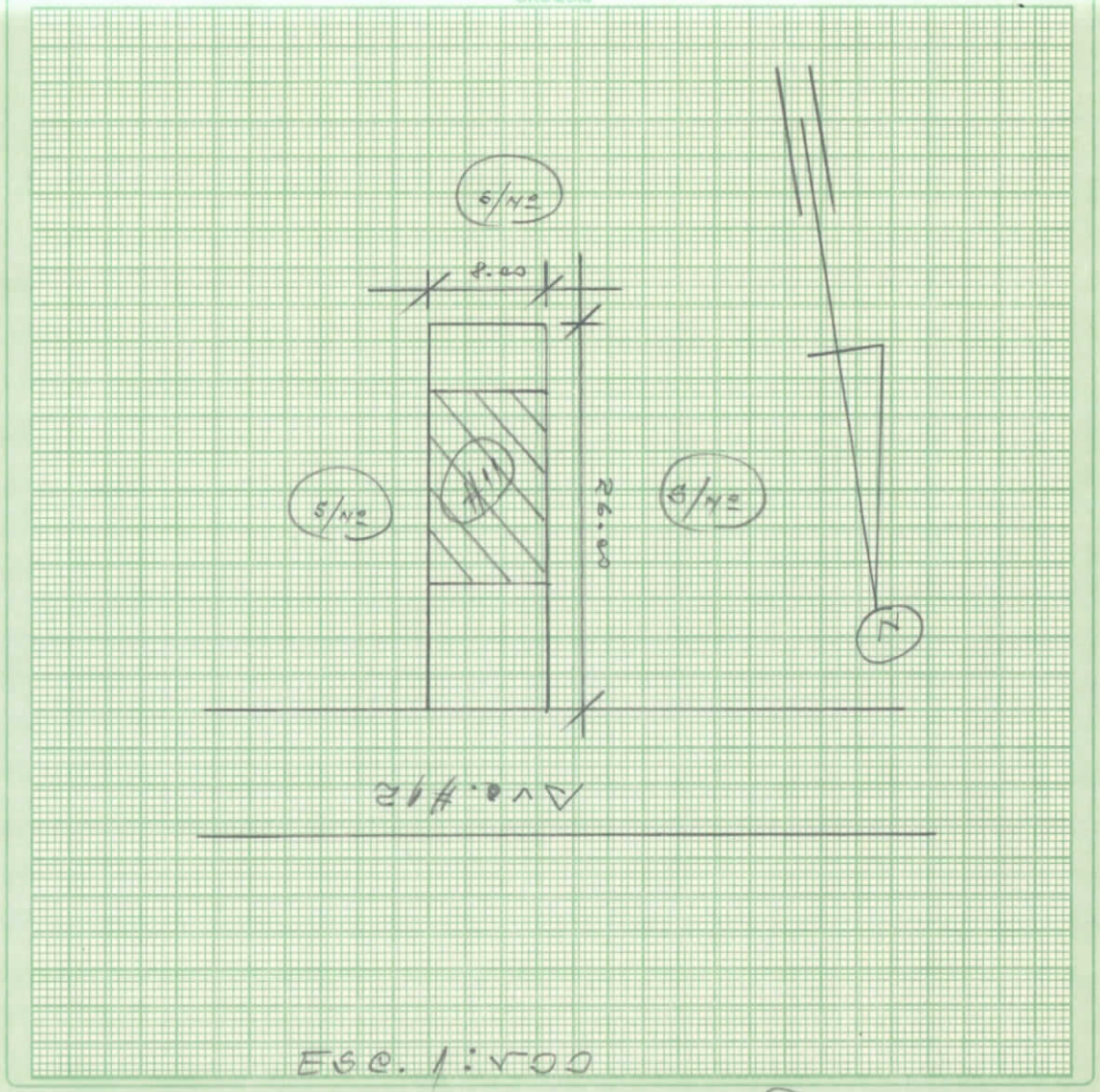

FORMA DE OCUPACIÓN DEL LOTE

(27)
sin edificación 1 [ ]
con edificación 2 [X]

USO DEL ÁREA SIN EDIFICACIÓN
(28)
sin uso 1 [ ]
el mismo que en la construcción 2 [X]
otro uso 3 [ ]

(29) otro uso
nombre _____ código [ ]

(30) NÚMERO DE BLOQUES 01

(31) NÚMERO DE BLOQUES 00

(32) TOTAL DE BLOQUES 01

observaciones
REVISADO / X-13-98
Santana

VIENE DE OTRA FICHA ◯ NO ◯ SI

MODO DE PROPIEDAD

1 [ ] UN SOLO PROPIETARIO
2 [ ] HERENCIA INDIVISA
3 [ ] VARIOS PROPIETARIOS

TENENCIA DE LA PROPIEDAD

1 [ ] OCUPA SOLO EL PROPIETARIO
2 [ ] EN ARRIENDO PARCIAL
3 [ ] EN ARRIENDO TOTAL
4 [ ] OTRO (ESPECIFIQUE)

DATOS DEL PROPIETARIO

PERSONERÍA	APELLIDOS	NOMBRES	CÉDULA DE IDENTIDAD O R.U.C.	materia	TÍTULO DE PROPIEDAD	fecha
CÓDIGO	JIMENEZ MENDOZA	NORMA AMADA Y KLEVER JAVIER.		TERCERA	X-07/98	

DATOS DE LA CONSTRUCCIÓN (SOLO BLOQUES TERMINADOS)

MATERIALES (MARQUE UNA SOLA RESPUESTA POR CADA RUBRO DE OBRA)

INDICADORES GENERALES

Nº DEL BLOQUE	Nº DEL PISO	AREA DEL PISO	ESTRUCTURA: caña	madera	ladrillo o piedra	hormigón metal	PAREDES: no tiene	caña	madera o lata	enquinchado (bahareque)	ladrillo común	ladrillo industrial (bahareque)	tabique modular (vidrio, madera)	ENTREPISO INFERIOR O CONTRAPISO: tierra	madera	ladrillo	piedra	hormigón	PISO: tierra	madera o entablado	vinyl o granito fundido	baldosa	parquet o mayólica	alfombra	mármol/marmolone	ENTREPISO SUPERIOR TECHO O CUBIERTA: caña	caña(paja)	madera	zinc	ruberoid	asbesto cemento	hormigón	teja	TUMBADOS: si tiene	no tiene	VENTANAS: no tiene	caña	tablero o lata	madera y vidrio	bloque ornamental	madera tipo chazas o hierro	aluminio	madera fina	aluminio color	AGUA: no tiene	sobrepuestas	empotradas	ELECTRICIDAD: no tiene	sobrepuestas	empotradas	EQUIPO ESPECIAL: no tiene	tiene de 2° orden	tiene de 1° orden	ESTADO DE CONSERVACIÓN GENERAL: bueno	regular	mala	ruina	AÑO DE CONSTRUCCIÓN O RECONSTRUCCIÓN
39	40	41				X					X							X		X												X			X								X			X			X			X			X			X					
11		104	1	2	3	4	1	2	3	4	5	6	7	1	2	3	4	5	1	2	3	4	5	6	7	1	2	3	4	5	6	7	8	1	2	1	2	3	4	5	6	7	8	9	1	2	3	1	2	3	1	2	3	1	2	3	1	2	3	53
54	55	56	1	2	3	4	1	2	3	4	5	6	7	1	2	3	4	5	1	2	3	4	5	6	7	1	2	3	4	5	6	7	8	1	2	1	2	3	4	5	6	7	8	9	1	2	3	1	2	3	1	2	3	1	2	3	1	2	3	68
69	70	71	1	2	3	4	1	2	3	4	5	6	7	1	2	3	4	5	1	2	3	4	5	6	7	1	2	3	4	5	6	7	8	1	2	1	2	3	4	5	6	7	8	9	1	2	3	1	2	3	1	2	3	1	2	3	1	2	3	83
84	85	86	1	2	3	4	1	2	3	4	5	6	7	1	2	3	4	5	1	2	3	4	5	6	7	1	2	3	4	5	6	7	8	1	2	1	2	3	4	5	6	7	8	9	1	2	3	1	2	3	1	2	3	1	2	3	1	2	3	98
99	100	101	1	2	3	4	1	2	3	4	5	6	7	1	2	3	4	5	1	2	3	4	5	6	7	1	2	3	4	5	6	7	8	1	2	1	2	3	4	5	6	7	8	9	1	2	3	1	2	3	1	2	3	1	2	3	1	2	3	113
114	115	116	1	2	3	4	1	2	3	4	5	6	7	1	2	3	4	5	1	2	3	4	5	6	7	1	2	3	4	5	6	7	8	1	2	1	2	3	4	5	6	7	8	9	1	2	3	1	2	3	1	2	3	1	2	3	1	2	3	128
129	130	131	1	2	3	4	1	2	3	4	5	6	7	1	2	3	4	5	1	2	3	4	5	6	7	1	2	3	4	5	6	7	8	1	2	1	2	3	4	5	6	7	8	9	1	2	3	1	2	3	1	2	3	1	2	3	1	2	3	143
144	145	146	1	2	3	4	1	2	3	4	5	6	7	1	2	3	4	5	1	2	3	4	5	6	7	1	2	3	4	5	6	7	8	1	2	1	2	3	4	5	6	7	8	9	1	2	3	1	2	3	1	2	3	1	2	3	1	2	3	158
159	160	161	1	2	3	4	1	2	3	4	5	6	7	1	2	3	4	5	1	2	3	4	5	6	7	1	2	3	4	5	6	7	8	1	2	1	2	3	4	5	6	7	8	9	1	2	3	1	2	3	1	2	3	1	2	3	1	2	3	173
174	175	176	1	2	3	4	1	2	3	4	5	6	7	1	2	3	4	5	1	2	3	4	5	6	7	1	2	3	4	5	6	7	8	1	2	1	2	3	4	5	6	7	8	9	1	2	3	1	2	3	1	2	3	1	2	3	1	2	3	188
189	190	191	1	2	3	4	1	2	3	4	5	6	7	1	2	3	4	5	1	2	3	4	5	6	7	1	2	3	4	5	6	7	8	1	2	1	2	3	4	5	6	7	8	9	1	2	3	1	2	3	1	2	3	1	2	3	1	2	3	203
204	205	206	1	2	3	4	1	2	3	4	5	6	7	1	2	3	4	5	1	2	3	4	5	6	7	1	2	3	4	5	6	7	8	1	2	1	2	3	4	5	6	7	8	9	1	2	3	1	2	3	1	2	3	1	2	3	1	2	3	218
219	220	221	1	2	3	4	1	2	3	4	5	6	7	1	2	3	4	5	1	2	3	4	5	6	7	1	2	3	4	5	6	7	8	1	2	1	2	3	4	5	6	7	8	9	1	2	3	1	2	3	1	2	3	1	2	3	1	2	3	233
234	235	236	1	2	3	4	1	2	3	4	5	6	7	1	2	3	4	5	1	2	3	4	5	6	7	1	2	3	4	5	6	7	8	1	2	1	2	3	4	5	6	7	8	9	1	2	3	1	2	3	1	2	3	1	2	3	1	2	3	248
249	250	251	1	2	3	4	1	2	3	4	5	6	7	1	2	3	4	5	1	2	3	4	5	6	7	1	2	3	4	5	6	7	8	1	2	1	2	3	4	5	6	7	8	9	1	2	3	1	2	3	1	2	3	1	2	3	1	2	3	263
264	265	266	1	2	3	4	1	2	3	4	5	6	7	1	2	3	4	5	1	2	3	4	5	6	7	1	2	3	4	5	6	7	8	1	2	1	2	3	4	5	6	7	8	9	1	2	3	1	2	3	1	2	3	1	2	3	1	2	3	278

AVALÚO TOTAL DE LA CONSTRUCCIÓN (SIN CENTAVOS)

AVALÚO DE LA PROPIEDAD (SIN CENTAVOS) VALOR DEL LOTE MÁS VALOR DE LA CONSTRUCCIÓN

levantamiento

FECHA	NOMBRE DEL EMPADRONADOR	FIRMA	FECHA	NOMBRE DEL REVISOR DE CAMPO	FIRMA
X-13/98	Rafael Santana	Santana			
FECHA	NOMBRE DEL SUPERVISOR	FIRMA	FECHA	NOMBRE DEL SUPERVISOR DE OFICINA	FIRMA

observaciones

GRÁFICAS "GUEVARA" -0997- FONO 613080

MUNICIPIO DE MANTA
CATASTRO URBANO

FICHA CATASTRAL PARA INMUEBLES QUE NO ESTAN BAJO EL REGIMEN DE PROPIEDAD HORIZONTAL

IDENTIFICACION Y DATOS DE LOCALIZACION

ESTA BAJO REGIMEN DE PROPIEDAD HORIZONTAL: (X) NO ( ) SI

REFERENCIA AL SISTEMA CARTOGRAFICO

HOJA N° _____

CLAVE CATASTRAL (1 LOCALIDAD, 2 ZONA, 3 SECTOR, 4 MANZANA, 5 LOTE, 6 PROP. HORIZONTAL): 1 0 2 2 5 1 8

DATOS GENERALES
- (7) [ ] ZONA SEGUN CALIDAD DE SUELO
- (8) [ ] ZONA HOMOGENEA
- (9) [ ] ZONA SEGUN VALOR

DIRECCION:
barrio _____
calle 13 AV. 12.
_____ N° _____

(10) CODIFICAR LA DIRECCION (PRIMERO LA CALLE LUEGO EL NUMERO)

DATOS DEL LOTE

FRENTES (11) [ ] NUMERO DE CALLES A LAS CUALES EL LOTE TIENE FRENTE

(9) ACCESO AL LOTE (MARCAR SOLO EL DE MAYOR JERARQUIA)
- 1 [ ] LOTE INTERIOR
- 2 [ ] POR PASAJE PEATONAL
- 3 [ ] POR PASAJE VEHICULAR
- 4 [X] POR CALLE
- 5 [ ] POR AVENIDA
- 6 [ ] POR EL MALECON
- 7 [ ] POR LA PLAYA

DESNIVEL CON RELACION A LA RASANTE DE LA VIA DE ACCESO
(19) SOBRE LA RASANTE [ ] + [ ][ ][ ] METROS
BAJO LA RASANTE [ ] -

CARACTERISTICAS DE LA VIA PRINCIPAL

(13) MATERIAL DE LA CALZADA
- 1 [ ] TIERRA
- 2 [ ] LASTRE
- 3 [ ] PIEDRA DE RIO
- 4 [ ] ADOQUIN
- 5 [X] ASFALTO O CEMENTO

(14) ACERA
- 1 [X] NO TIENE
- 2 [ ] ENCEMENTADO O PIEDRA DE RIO
- 3 [ ] DE ADOQUIN O BALDOSA

REDES PUBLICAS EN LA VIA

(15) AGUA POTABLE
- 1 [ ] NO EXISTE
- 2 [X] SI EXISTE

(16) ALCANTARILLADO
- 1 [X] NO EXISTE
- 2 [ ] SI EXISTE

(17) ENERGIA ELECTRICA
- 1 [ ] NO EXISTE
- 2 [X] SI EXISTE RED AEREA
- 3 [ ] SI EXISTE RED SUBTERRANEA

(18) ALUMBRADO PUBLICO
- 1 [ ] NO EXISTE
- 2 [ ] INCANDESCENTE
- 3 [X] DE SODIO O MERCURIO

SERVICIOS DEL LOTE

(20) AGUA POTABLE
- 1 [X] NO EXISTE
- 2 [ ] SI EXISTE

(21) DESAGUES
- 1 [X] NO EXISTE
- 2 [ ] SI EXISTE

(22) ELECTRICIDAD
- 1 [X] NO EXISTE
- 2 [ ] SI EXISTE

CARACTERISTICAS FORMALES DEL LOTE

		SIN DECIMALES
(23)	AREA	0104
(24)	PERIMETRO	0160
(25)	LONGITUD DEL FRENTE	004
(26)	NUMERO DE ESQUINAS	0

AVALUO DEL LOTE (sin centavos) [ ][ ][ ][ ][ ][ ][ ][ ]

CROQUIS

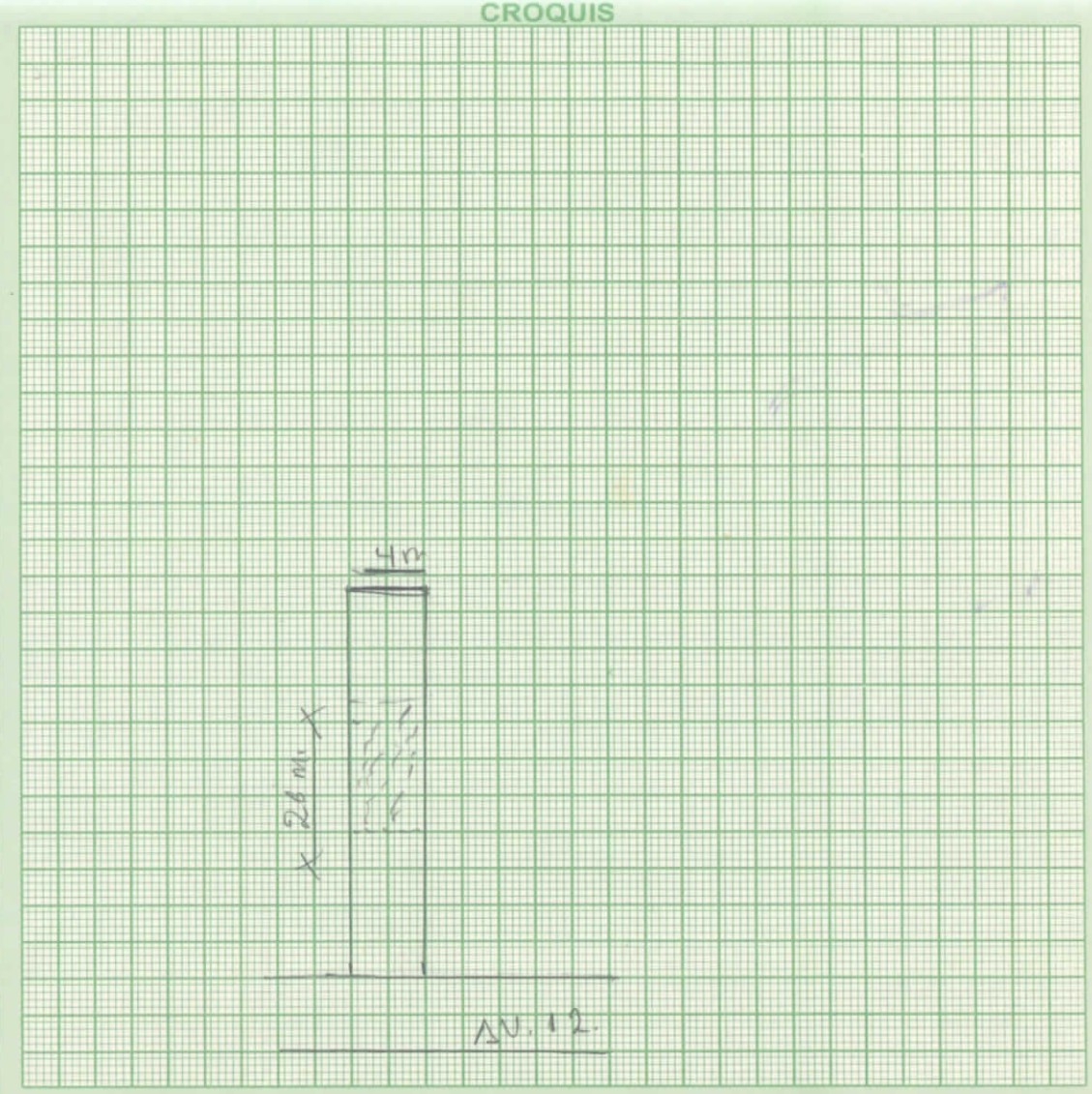

FORMA DE OCUPACION DEL LOTE

(27)
- SIN EDIFICACION 1 [X]
- CON EDIFICACION 2 [ ]

USO DEL AREA SIN EDIFICACION (28)
- SIN USO 1 [X]
- 2 [ ]
- OTRO USO 3 [ ]

(29) OTRO USO
NOMBRE _____ CODIGO [ ][ ][ ][ ]

(30) NUMERO DE BLOQUES TERMINADOS 0 0

(31) NUMERO DE BLOQUES EN CONSTRUCCION [ ][ ]

(32) TOTAL DE BLOQUES 0 0

OBSERVACIONES:
C/N INGRESO.
04-06-97 Hamilton Zumarraga

MODO DE PROPIEDAD

1 [X] UN SÓLO PROPIETARIO
2 [ ] HERENCIA INDIVISA
3 [ ] VARIOS PROPIETARIOS

TENENCIA DE LA PROPIEDAD

1 [ ] OCUPA SOLO EL PROPIETARIO
2 [ ] EN ARRIENDO PARCIAL
3 [ ] EN ARRIENDO TOTAL
4 [ ] OTROS (ESPECIFIQUE) Jacio

DATOS DEL PROPIETARIO

PERSONERIA	APELLIDOS	NOMBRES	CEDULA DE IDENTIDAD O R.U.C.	TITULO DE PROPIEDAD materia	TITULO DE PROPIEDAD fecha
	PALACIOS GARCIA	LUIS OIMEDU	1302368 18-2	TERCERA	27-04-96

CODIGO 1

DATOS DE LA CONSTRUCCION (SOLO BLOQUES TERMINADOS)

MATERIALES (MARQUE UNA SOLA RESPUESTA PARA CADA RUBRO DE OBRA)

| Nº DEL BLOQUE | Nº DEL PISO | AREA DEL PISO | ESTRUCTURA: caña | ESTRUCTURA: madera | ESTRUCTURA: ladrillo o piedra | ESTRUCTURA: hormigón o metal | PAREDES: no tiene | PAREDES: caña | PAREDES: madera o lata | PAREDES: enquinchado (bahareque) | PAREDES: ladrillo común | PAREDES: ladrillo industrial o bloque | PAREDES: tabiques modulares (vidrio, madera, etc) | ENTRE PISO INFERIOR O CONTRAPISO: tierra | ENTRE PISO INFERIOR O CONTRAPISO: madera | ENTRE PISO INFERIOR O CONTRAPISO: ladrillo | ENTRE PISO INFERIOR O CONTRAPISO: piedra | ENTRE PISO INFERIOR O CONTRAPISO: hormigón | PISO: tierra | PISO: madera o encerramiento | PISO: vidrio o granito fundido | PISO: baldosa | PISO: parquet o mayólica | PISO: alfombra | PISO: mármol o marmetone | ENTREPISO SUPERIOR TECHO O CUBIERTA: caña | ENTREPISO SUPERIOR TECHO O CUBIERTA: cade (paja) | ENTREPISO SUPERIOR TECHO O CUBIERTA: madera | ENTREPISO SUPERIOR TECHO O CUBIERTA: zinc | ENTREPISO SUPERIOR TECHO O CUBIERTA: ruberoid | ENTREPISO SUPERIOR TECHO O CUBIERTA: asbesto cemento | ENTREPISO SUPERIOR TECHO O CUBIERTA: hormigón | ENTREPISO SUPERIOR TECHO O CUBIERTA: teja | TUMBADOS: no tiene | TUMBADOS: sí tiene | INDICADORES GENERALES – VENTANAS: no tiene | VENTANAS: caña | VENTANAS: tablero o lata | VENTANAS: madera y vidrio | VENTANAS: bloque ornamental | VENTANAS: madera tipo chazas o hierro | VENTANAS: aluminio | VENTANAS: madera fina | VENTANAS: aluminio de color | AGUA: no tiene | AGUA: sobrepuestas | AGUA: empotradas | ELECTRICIDAD: no tiene | ELECTRICIDAD: sobrepuestas | ELECTRICIDAD: empotradas | EQUIPO ESPECIAL: no tiene | EQUIPO ESPECIAL: tiene de 2º orden | EQUIPO ESPECIAL: tiene de 1er. orden | ESTADO DE CONSERVACION GENERAL: buena | ESTADO DE CONSERVACION GENERAL: regular | ESTADO DE CONSERVACION GENERAL: mala | ESTADO DE CONSERVACION GENERAL: ruina | AÑO DE CONSTRUCCION O RECONSTRUCCION |
|---|---|---|---|---|---

MUNICIPIO DE MANTA
CATASTRO URBANO

FICHA CATASTRAL PARA INMUEBLES QUE NO ESTAN BAJO EL REGIMEN DE PROPIEDAD HORIZONTAL

consulplan
CONSULTORES DE PLANIFICACION C. LTDA.

26'463.446

IDENTIFICACION Y DATOS DE LOCALIZACION

ESTA BAJO REGIMEN DE PROPIEDAD HORIZONTAL: (X) NO ( ) SI

CLAVE CATASTRAL: 1 1 0 2 2 5 1 1 0 0 0
(1) LOCALIDAD (2) ZONA (3) SECTOR (4) MANZANA (5) LOTE (6) PROP. HORIZONTAL

REFERENCIA AL SISTEMA CARTOGRAFICO
HOJA Nº 118-119

DATOS GENERALES
(7) 7 ZONA SEGUN CALIDAD DEL SUELO
(8) 6 ZONA HOMOGENEA
(9) 5/6 ZONA SEGUN VALOR

DIRECCION: barrio S/NOMBRE
calle 1 Ave 12
Nº 12-36

(10) AVENIDA 13 N 12-36
CODIFICAR LA DIRECCION (PRIMERO LA CALLE LUEGO EL NUMERO)

DATOS DEL LOTE

FRENTES (11) 1 NUMERO DE CALLES A LAS CUALES EL LOTE TIENE FRENTE

(12) ACCESO AL LOTE (MARCAR SOLO EL DE MAYOR JERARQUIA)
1 [ ] LOTE INTERIOR
2 [ ] POR PASAJE PEATONAL
3 [ ] POR PASAJE VEHICULAR
4 [X] POR CALLE
5 [ ] POR AVENIDA
6 [ ] POR EL MALECON
7 [ ] POR LA PLAYA

(19) DESNIVEL CON RELACION A LA RASANTE DE LA VIA DE ACCESO
SOBRE LA RASANTE + [X]
BAJO LA RASANTE − [ ]
01 METROS

CARACTERISTICAS DE LA VIA PRINCIPAL

(13) MATERIAL DE LA CALZADA
1 [ ] TIERRA
2 [ ] LASTRE
3 [ ] PIEDRA DE RIO
4 [ ] ADOQUIN
5 [X] ASFALTO O CEMENTO

(14) ACERA
1 [X] NO TIENE
2 [ ] ENCEMENTADO O PIEDRA DE RIO
3 [ ] DE ADOQUIN O BALDOSA

REDES PUBLICAS EN LA VIA

(15) AGUA POTABLE
1 [ ] NO EXISTE
2 [Y] SI EXISTE

(16) ALCANTARILLADO
1 [X] NO EXISTE
2 [ ] SI EXISTE

(17) ENERGIA ELECTRICA
1 [ ] NO EXISTE
2 [X] SI EXISTE RED AEREA
3 [ ] SI EXISTE RED SUBTERRANEA

(18) ALUMBRADO PUBLICO
1 [ ] NO EXISTE
2 [ ] INCANDECENTE
3 [X] DE SODIO O MERCURIO

SERVICIOS DEL LOTE

(20) AGUA POTABLE
1 [X] NO EXISTE
2 [ ] SI EXISTE

(21) DESAGÜES
1 [X] NO EXISTE
2 [ ] SI EXISTE

(22) ELECTRICIDAD
1 [X] NO EXISTE
2 [ ] SI EXISTE

CARACTERISTICAS FORMALES DEL LOTE

(23) AREA (SIN DECIMALES) 0104
(24) PERIMETRO 0060
(25) LONGITUD DEL FRENTE 0004
(26) NUMERO DE ESQUINAS 0

AVALUO DEL LOTE (sin centavos)

CROQUIS

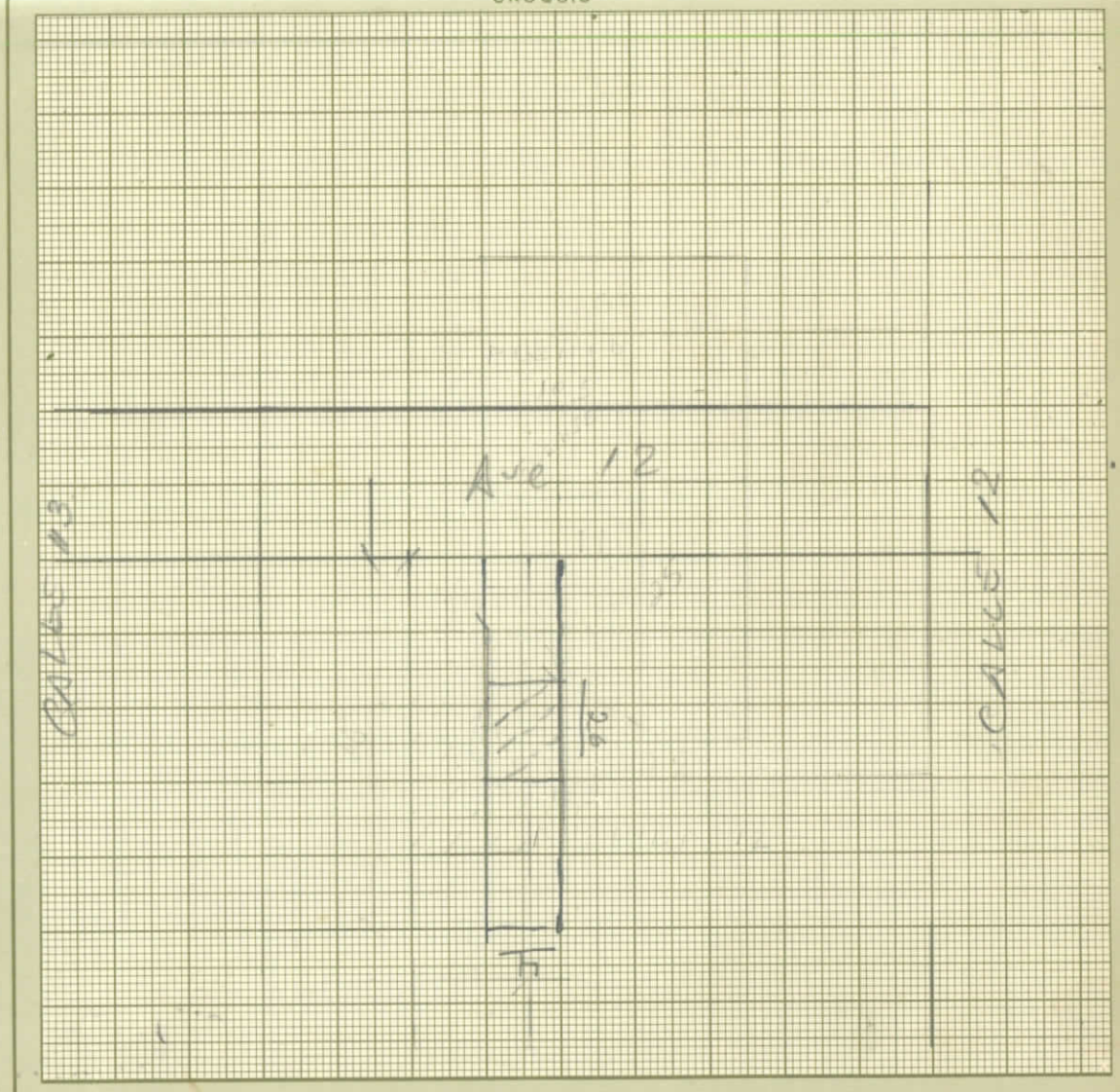

FORMA DE OCUPACION DEL LOTE

(27)
sin edificación 1 [X]
con edificación 2 [ ]

USO DEL AREA SIN EDIFICACION
(28)
sin uso 1 [ ]
el mismo que la construcción 2 [ ]
otro uso 3 [X]

(29) otro uso
nombre GARAJE
código 3400

(30) NUMERO DE BLOQUES TERMINADOS 00
(31) NUMERO DE BLOQUES EN CONSTRUCCION 00
(32) TOTAL DE BLOQUES 00

observaciones
ESTA EN CONSTRUCCION
24/08/95

VIENE DE OTRA FICHA — SI ( ) NO ( )

DATOS DEL PROPIETARIO

MODO DE PROPIEDAD
1 UN SOLO PROPIETARIO
2 HERENCIA INDIVISA
3 VARIOS PROPIETARIOS

TENENCIA DE LA PROPIEDAD
1 OCUPA SOLO EL PROPIETARIO
2 EN ARRIENDO PARCIAL
3 EN ARRIENDO TOTAL
4 X OTRO (ESPECIFIQUE) GARAJE

PERSONERIA	APELLIDOS	NOMBRE	CEDULA DE IDENTIDAD O R.U.C	TITULO DE PROPIEDAD notaría	fecha
	BAUDA PALACIOS	EMPRESARIO GARCIA LUIS Y LUIS	OLMEDO	SANCHEZ	

CODIGO

DATOS DE LA CONSTRUCCION (SOLO BLOQUES TERMINADOS)

MATERIALES (MARQUE UNA SOLA RESPUESTA PARA CADA RUBRO DE OBRA)

INDICADORES GENERALES

Nº DEL BLOQUE	Nº DEL PISO	AREA DEL PISO	ESTRUCTURA: caña	madera	ladrillo o piedra	hormigon-metal	PAREDES: no tiene	caña	madera o lata	enquinchado (bahareque)	ladrillo comun	ladrillo industrial o bloque	tabique modular (vidrio, madera)	ENTREPISO INFERIOR O CONTRAPISO: tierra	madera	ladrillo	piedra	hormigon	PISO: tierra	madera o encementado	vinyl o granito fundido	baldosa	parquet o mayolica	alfombra	marmol marmetone	ENTREPISO SUPERIOR TECHO O CUBIERTA: caña	cade (paja)	madera	zinc	ruberoid	asbesto cemento	hormigon	teja	TUMBADOS: no tiene	si tiene	VENTANAS: no tiene	caña	tablero o lata	madera y vidrio	bloque ornamental	madera tipo chazos o hierro	aluminio	madera fina	aluminio de color	AGUA: no tiene	sobrepuestas	empotradas	ELECTRICIDAD: no tiene	sobrepuestas	empotradas	EQUIPO ESPECIAL: no tiene	tiene de 2ª orden	tiene de 1ª orden	ESTADO DE CONSERVACION GENERAL: bueno	regular	malo	ruina	AÑO DE CONSTRUCCION O RECONSTRUCCION
1	1	52				X	X											X		X													X				X																																

Nº DEL BLOQUE	Nº DEL PISO	AREA DEL PISO	AÑO DE CONSTRUCCION O RECONSTRUCCION
1	1	52	1995