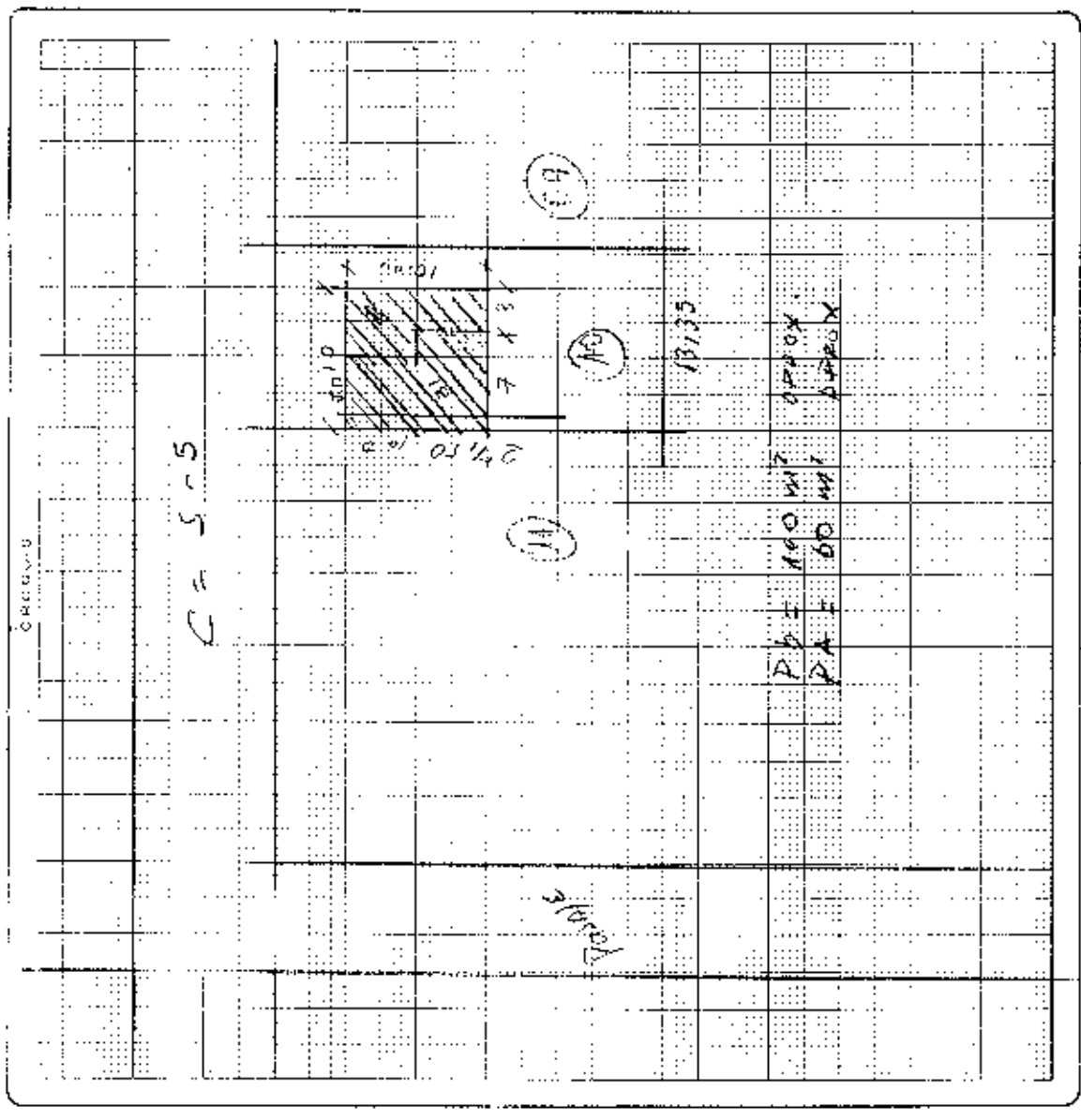


16187-13
 MUNICIPIO DE MANA
 18066
 NO URBANO

FICHA CATASTRAL PARA INMUEBLES QUE NO ESTAN BAJO EL REGIMEN DE PROPIEDAD HORIZONTAL



IDENTIFICACION Y DATOS DE LOCALIZACION

ESTA BAJO REGIMEN DE PROPIEDAD HORIZONTAL NO SI

CLAVE CATASTRAL: 16187-13

REFERENCIA AL SISTEMA CARTOGRAFICO: HOJA N°

DIRECCION: BARRIO S-5

CODIGO: 121 64 40

ZONA DE UBICACION: ZONA HOMOGENEA

ZONA DE CLASIFICACION: ZONA DE CLASIFICACION

CODIFICAR LA DISTRICION (Escribir el número)

DATOS DEL LOTE

NUMERO DE CALLES A LAS QUE EL LOTE TIENE FRENTE: 1

ORIENTE: CON RELACION A LA RASANTE DE LA VIA DE ACCESO

ROBIL LA RASANTE: 0.0 METROS

BAJO LA RASANTE: 0.0 METROS

SERVICIOS DEL LOTE

AGUA POTABLE: 1 NO EXISTE, 2 SI EXISTE

DESAGÜES: 1 NO EXISTE, 2 SI EXISTE

ELECTRICIDAD: 1 NO EXISTE, 2 SI EXISTE

REDES PUBLICAS EN LA VIA

AGUA POTABLE: 1 NO EXISTE, 2 SI EXISTE

ALCANTARILLADO: 1 NO EXISTE, 2 SI EXISTE

ENERGIA ELECTRICA: 1 NO EXISTE, 2 SI EXISTE, 3 SI EXISTE RED SUBTERRANEA

ALUMBRADO PUBLICO: 1 NO EXISTE, 2 INCANDESCENTE, 3 DE SODIO O MERCURIO

FORMA DE OCUPACION DEL LOTE

1 No edificación, 2 Edificación terminada

USO DEL AREA SIN EDIFICACION

1 Otro uso, 2 Edificación en construcción


NUMERO DE BLOQUES EN CONSTRUCCION: 2

TOTAL DE BLOQUES: 2

nombre: [] código: []

Observaciones: AREA SIN EDIFICACION, EN LA ZONA DE MANA, 19/03/97, NO BUDIMOS INGRESAR MEDIDA DE LA CONSTRUCCION CON TENTATIVAS (PROY)

DIRECCION DE
AVALUOS, CATASTRO
Y REGISTROS G.A.D.



FECHA DE INGRESO: 13-01-14

FECHA DE ENTREGA: Isabel

CLAVE CATASTRAL: 1-23-32-10

NOMBRES y/o RAZÓN: Pico Dalmau

CÈDULA DE I. y/o RUC:

CELULAR - TFNO:

RUBROS

IMPUESTO PRINCIPAL:

SOLAR NO EDIFICADO

CONTRIBUCIÓN MEJORAS

TASA DE SEGURIDAD

TIPO DE TRAMITE: Cert- Avaluo (Hipotecario)

FIRMA DEL USUARIO

INFORME DEL INSPECTOR:

FIRMA DEL INSPECTOR

FECHA:

INFORME TÉCNICO:

El avaluo se realizó de acuerdo a los datos suministrados por el usuario.

FIRMA DEL TÉCNICO

FECHA: 15-01-14

INFORME DE APROBACIÓN.

FIRMA DEL DIRECTOR

FECHA:



Empresa Pública Municipal
Registro de la Propiedad de
Manta-EP

Avenida 4 y Calle 11



Conforme a la solicitud Número: 95956, certifico hasta el día de hoy la Ficha Registral Número 41490:

INFORMACIÓN REGISTRAL

Fecha de Apertura: *lunes, 05 de agosto de 2013*
Parroquia: Manta
Tipo de Predio: Urbano
Cód. Catastral/Rol/Ident. Predial: XXXXXXXXXXXXXXXXXXXXXXXXXXXX

LINDEROS REGISTRALES:

Un cuerpo de terreno ubicado en el Barrio Santa Martha de la Ciudad de Manta frente a la carretera que conduce a San Mateo (antiguo Camino a el Cercado) donde se han proyectado la Urbanización Buenavista una area de terreno de trescientos sesenta y seis metros cincuenta y ocho centímetros cuadrados que se encuentra signado con el número diez de la manzana F que mide trece coma treinta y tres metros de frente por veintisiete coma cincuenta metros de fondo y esta linderado como sigue, POR EL FRENTE: calle S-5, POR ATRAS; lote número cuatro de Ramon Zamora Bravo, POR EL COSTADO DERECHO, lote número nueve de Jose Navarrete Navarrete, POR EL COSTADO IZQUIERDO, lote número once de Yegni Macías Cedeño. SOLVENCIA, EL PREDIO DESCRITO A LA PRESENTE FECHA SE ENCUENTRA LIBRE DE GRAVAMEN.

RESUMEN DE MOVIMIENTOS REGISTRALES:


Libro	Acto	Número y fecha de inscripción	Folio Inicial
Compra Venta	Compraventa	53 09/01/1985	165

MOVIMIENTOS REGISTRALES:

REGISTRO DE COMPRA VENTA

1. Compraventa

Inscrito el: miércoles, 09 de enero de 1985
Tomo: 1 Folio Inicial: 165 - Folio Final: 168
Número de Inscripción: 53 Número de Repertorio: 56
Oficina donde se guarda el original: Notaría Primera
Nombre del Cantón: Manta
Fecha de Otorgamiento/Provisencia: jueves, 13 de diciembre de 1984
Escritura/Juicio/Resolución:
Fecha de Resolución:



a.- Observaciones:

De un cuerpo de terreno ubicado en el Barrio Santa Martha de la Ciudad de Manta frente a la carretera que conduce a San Mateo (antiguo Camino a el Cercado) donde se han proyectado la Urbanización Buenavista con fecha 16 de Julio de 1987 bajo el N.- 379, se encuentra inscrita la Escritura Mutuo Hipotecario, y Seguro de

Desgravamen.- Patrimonio Familiar a favor del Instituto Ecuatoriano de Seguridad Social ante la Notaría Publica de este Canton ante el Abg Jose Vicente Alava Zambrano el ocho de julio de 1987. Con fecha 27 de Julio el 2000, bajo el N.- 871 se encuentra inscrita la cancelacion de Hipoteca ante la Notaria Publico Quinto de este Canton de Portoviejo, el 5 de Julio del 2000 ante el Ang Jorge Stalin Alarcon Cano. QUEDANDO VIGENTE PATRIMONIO FAMILIAR. Actualmente dicho Patrimonio se encuentra Extinguido con fecha Diciembre 03 del 2013 bajo el N.- 236, autorizada en la Notaria Cuarta de Portoviejo, el 22 de Noviembre del 2013.

b.- Apellidos, Nombres y Domicilio de las Partes:

Calidad	Cédula o R.U.C.	Nombre y/o Razón Social	Estado Civil	Domicilio
Causante	80-000000001478	Balda Cueslon Rafael	(Ninguno)	Manta
Comprador	80-0000000069487	Pico Lopez Dalia	Soltero	Manta
Vendedor	80-000000001473	Balda Delgado Arturo	Soltero	Manta
Vendedor	80-000000001475	Balda Delgado Carlos	Soltero	Manta
Vendedor	80-000000001476	Balda Delgado Javier	Soltero	Manta
Vendedor	80-000000001474	Balda Delgado Maria Cecilia	Soltero	Manta
Vendedor	09-04355831	Balda Delgado Olga	Soltero	Manta
Vendedor	80-000000001472	Balda Delgado Rafael	Soltero	Manta
Vendedor	80-0000000064340	Delgado Aray Carolina	Viudo	Manta
Vendedor	80-0000000062692	Delgado Aray Ricardo	Casado	Manta
Vendedor	80-000000001398	Vargas Rodriguez Janeth	Casado	Manta

TOTAL DE MOVIMIENTOS CERTIFICADOS:

Libro	Número de Inscripciones	Libro	Número de Inscripciones
Compra Venta	1		

Los movimientos Registrales que constan en esta Ficha son los únicos que se refieren al predio que se certifica.

Cualquier enmendadura, alteración o modificación al texto de este certificado lo invalida.

Emitido a las: 9:37:27 del viernes, 10 de enero de 2014

A petición de: *Balda Alava Zambrano*

Elaborado por : Mayra Dolores Santos Mendoza
131013711-0



Validez del Certificado 30 días, Excepto que se diera un traspaso de dominio o se emitiera un gravamen.



Abg. Jaime E. Delgado Intriago
Firma del Registrador

El interesado debe comunicar cualquier error en este Documento al Registrador de la Propiedad.



GOBIERNO AUTÓNOMO DESCENTRALIZADO MUNICIPAL
DEL CANTÓN MANTA

DIRECCIÓN DE PLANEAMIENTO URBANO

ESPECIE VALORADA

-CSD-1:25

CERTIFICACIÓN

No. 1276-2531

La Dirección de Planeamiento Urbano certifica que la Propiedad de **DALIA ESTELA PICO LOPEZ**, con clave Catastral 1233210000, ubicado en la manzana F lote 10 de la Ciudadela de SERM sector de la Universidad, parroquia Manta cantón Manta, dicha propiedad se encuentra dentro de su respectiva Línea de Fábrica y no está afectado por el Plan Regulador ni Proyecto alguno, tiene las siguientes medidas y linderos.

Frente: 13,33m. Calle S-5


Atrás: 13,33m. Lote 4 de Ramón Zamora

Costado derecho: 27,50m. Lote 9 de José Navarrete

Costado izquierdo: 27,50m. Lote 11 de Yegni Macías

Área: 366,58m²

Manta, 13 enero del 2014


~~SR. RAINIERO LOOR~~
DIRECCIÓN DE PLANEAMIENTO URBANO.
ÁREA DE CONTROL URBANO

El presente documento se emite de acuerdo a la documentación requerida para el trámite y a inspección en el lugar que indica de buena fe el solicitante por lo cual salvamos error u omisión, exonerando de responsabilidad al certificador, si se comprobare que se han presentado datos falsos o representaciones gráficas erróneas, en las solicitudes correspondientes.

FM

Manta, 10 Enero de 2014

CERTIFICACIÓN

A petición del interesado, tengo a bien CERTIFICAR, que la Sra. PICO LOPEZ DALIA ESTELA con número de cedula C.I. 130182218-3 Si se encuentra registrada como usuario de CNEL REGIONAL MANABI en el sistema Comercial SICO, el cual NO mantiene deuda con la Empresa.

La parte interesada puede hacer uso de la presente CERTIFICACIÓN como mejor le convenga a sus intereses.

TANYITA HOLGUIN
ATENCIÓN AL CLIENTE


SOLICITANTE
MERO PARRALES PATRICIO ALBERTO
C.I. 130907254-2



Gobierno Autónomo Descentralizado
Municipal del Cantón Manta
RUC: 1380900940004
Dirección: Av. 4ta. y Calle 3 - Telf: 2611-479, 2611-477


TITULO DE CREDITO No. 000226644

17/2014 337



CÓDIGO CATASTRAL	Area	AVALDO COMERCIAL	DIRECCIÓN	AÑO	CONTROL	TITULO N°
1-23-22-10-000	386 58	\$ 36 797,73	MZ.F.LT 10 CIUD. DEL SERM SECTOR UNIVERSIDAD	2014	113012	226644
IMPUESTOS, TASAS Y CONTRIBUCIONES ESP. DE MEJORAS						
NOMBRE O RAZÓN SOCIAL		C.C. / R.U.C.	CONCEPTO	VALOR PARCIAL	REBAJAS (+) / RECARGOS (-)	VALOR A PAGAR
PICO LOPEZ DALIA ESTELA			Costa Judicial			
17/2014 1210 PARRAGA ANCHUNDIA MARITZA ELIZABETH			IMPUESTO PREDIAL	\$ 57,44	(\$ 5,74)	\$ 51,70
SALDO SUJETO A VARIACIÓN POR REGULACIONES DE LEY						
			Interes por Mora			
			MEJORAS 2011	\$ 14,13		\$ 14,13
			MEJORAS 2012	\$ 56,18		\$ 56,18
			MEJORAS HASTA 2010	\$ 73,69		\$ 73,69
			TASA DE SEGURIDAD	\$ 38,30		\$ 38,30
			TOTAL A PAGAR			\$ 214,00
			VALOR PAGADO			\$ 234,30
			SALDO			\$ 9,00

Gobierno Autónomo Descentralizado
Municipal del Cantón Manta
CANCELADO
Fecha: _____ Hora: _____
Srta. Maritza Parraga






REPÚBLICA DEL ECUADOR
 DIRECCIÓN GENERAL DE REGISTRO CIVIL
 IDENTIFICACIONES E IDENTIFICACIÓN

CÉDULA DE CIUDADANÍA N. **130182218-3**
 APellidos y Nombres del Ciudadano
PICO LOPEZ DALIA ESTELA
 Lugar de Nacimiento
MANABÍ
MANABÍ
MANABÍ
 Fecha de Nacimiento **1961-03-29**
 Nacionalidad **ECUATORIANA**
 Sexo **F**
 Estado Civil **SOLTERA**

DIRECCIÓN SUPERIOR DE REGISTRO CIVIL
 DIRECCIÓN DE REGISTRO COMERCIAL


A1132A1122
 APELLIDOS Y NOMBRES DEL PADRE
PICO PICO RAMON
 APELLIDOS Y NOMBRES DE LA MADRE
LOPEZ MARIA MARTINA
 Lugar y Fecha de Expedición
MANABÍ
2013-04-23
 Fecha de Expiración
2023-04-23

REPÚBLICA DEL ECUADOR
 CONSEJO NACIONAL ELECTORAL
 DIRECCIÓN GENERAL DE REGISTRO CIVIL

070
070 - 0274 **1301822183**
 NÚMERO DE CERTIFICADO CÉDULA
PICO LOPEZ DALIA ESTELA

MANABÍ CIRCUNSCRIPCIÓN 2
 PROVINCIA TIRINEA
 MANABÍ PARRISAL CENTRO DE ZONA
 CANTÓN


 DIRECTOR GENERAL DE LA JUNTA

CERTIFICADO DE AVALÚO

Fecha: 23 de octubre de 2013

No. Electrónico: 16187

El suscrito Director de Avalúos, Catastros y Registros Certifica: Que revisando el Catastro de Predios en vigencia, en el archivo existente se constató que:

El Predio de la Clave: 1-23-32-10-000

Ubicado en: MZ-P I.T.10 CIUD. DEL SERM SECTOR UNIVERSIDAD

Área total del predio según escritura:

Área Total de Predio: 366,58 M2

Pertenece a:

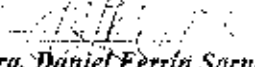
Documento Identidad Propietario
PICO LOPEZ DALIA ESTELA

CUYO AVALÚO VIGENTE EN DÓLARES ES DE:

TERRENO:	31159,30
CONSTRUCCIÓN:	64578,48
	<hr/>
	95737,78

Son: NOVENTA Y CINCO MIL SETECIENTOS TREINTA Y SIETE DOLARES CON SETENTA Y OCHO CENTAVOS

Este documento no constituye reconocimiento, fraccionamiento u otorgamiento de la titularidad del predio; solo expresa el valor del Sitio actual de acuerdo al sector aprobado mediante Ordenanza por el Concejo Cantonal de Manta en Diciembre 29 de 2011 para el Bienio 2012-2013.


Arq. Daniel Ferrín Sornoza

Director de Avalúos, Catastros y Registros

NOTA: EL PRESENTE DOCUMENTO SE EMITE DE ACUERDO A LA AUTORIZACIÓN QUE OTORGA LA DIRECCIÓN DE PLANEAMIENTO URBANO, POR LO CUAL SALVAMOS CUALQUIER ERROR U OMISIÓN, EXIMIENDO DE RESPONSABILIDAD AL CERTIFICANTE, SI SE COMPROBARE QUE SE HAN PRESENTADO DATOS FALSOS O REPRESENTACIONES GRÁFICAS ERRÓNEAS.

DIRECCION DE
AVALUOS, CATASTRO
Y REGISTROS G.A.D.



GOBIERNO
AUTONOMO
DESCENTRALIZADO
DE MANAGUA

FECHA DE INGRESO:	22-10-13	FECHA DE ENTREGA:	
CLAVE CATASTRAL:			
NOMBRES y/o RAZÓN:	Mico Jop...		
CÉDULA DE I. y/o RUC:			
CELULAR - TFNO:	Mico		

RUBROS	
IMPUESTO PRINCIPAL:	
SOLAR NO EDIFICADO	
CONTRIBUCIÓN MEJORAS	
TASA DE SEGURIDAD	

TIPO DE TRAMITE: *certificación*

FIRMA DEL USUARIO

INFORME DEL INSPECTOR:

FIRMA DEL INSPECTOR

FECHA:

INFORME TÉCNICO:

SE REVISÓ CLAVE Y YA ESTÁ ACTUALIZADA (DESCOACTIVO).

HACER EL TIPO CERTIFICADO DE AVALUO.

FIRMA DEL TÉCNICO

FECHA: 23/10/13

INFORME DE APROBACIÓN:



Conforme a la solicitud Número: 95955, certifico hasta el día de hoy la Ficha Registral Número 41490:

INFORMACIÓN REGISTRAL

Fecha de Apertura: *lunes, 05 de agosto de 2013*
Parroquia: Manta
Tipo de Predio: Urbano
Cód. Catastral/Rel. Ident. Predial: XXXXXXXXXXXXXXXXXXXXXXXXX

LINDEROS REGISTRALES:

Un cuerpo de terreno ubicado en el Barrio Santa Martha de la Ciudad de Manta, una área de terreno de trescientos sesenta y seis metros cincuenta y ocho centímetros cuadrados que se encuentra signado con el número diez de la manzana F, que mide trece coma treinta y tres metros de frente por veintisiete coma cincuenta metros de fondo y esta linderando como sigue, POR EL FRENTE: calle S-5, POR ATRAS; lote número cuatro de Ramon Zamora Bravo, POR EL COSTADO DERECHO, lote número nueve de Jose Navarrete Navarrete, POR EL COSTADO IZQUIERDO, lote número once de Yegni Macias Cedeño.
SOLVENCIA, EL PREDIO DESCRITO A LA PRESENTE FECHA TIENE VIGENTE PATRIMONIO FAMILIAR.

RESUMEN DE MOVIMIENTOS REGISTRALES:

Libro	Acto	Número y fecha de inscripción	Folio Inicial
Compra Venta	Compraventa	53 09/01/1985	165

MOVIMIENTOS REGISTRALES:

REGISTRO DE COMPRA VENTA

Compraventa

Inscrito el: miércoles, 09 de enero de 1985
Tomo: 1 Folio Inicial: 165 - Folio Final: 168
Número de Inscripción: 53 Número de Repertorio: 56
Oficina donde se guarda el original: Notaría Primera
Nombre del Cantón: Manta
Fecha de Otorgamiento/Providencia: jueves, 13 de diciembre de 1984
Escriutura/Juicio/Resolución:
Fecha de Resolución:

a.- Observaciones:

De un cuerpo de terreno ubicado en el Barrio Santa Martha de la Ciudad de Manta, frente a la carretera que conduce a San Mateo (antiguo Camino a el Cercado) donde se han proyectado la Urbanización Buenavista con fecha 16 de Julio de 1987, se encuentra inscrita la Escritura Mutuo Hipotecario y Seguro de Desgravamen, Patrimonio Familiar a favor del Instituto Ecuatoriano de Seguridad Social - ante la Notaria Pública de este Cantón ante el Abg. Jose Vicente Alava Zambrano, el ocho de julio de 1987. Con fecha 27 de Julio el 2000, se encuentra inscrita la cancelación de Hipoteca, ante la Notaria Público Quinto de este Cantón de Portoviejo, el 5 de Julio del 2000, ante el Abg Jorge Sialin Alarcon Cano. QUEDANDO VIGENTE PATRIMONIO FAMILIAR.

b.- Apellidos, Nombres y Domicilio de las Partes:

Calidad	Cédula o R.U.C.	Nombre y/o Razón Social	Estado Civil	Domicilio
Causante	80-000000001478	Balda Cuelson Rafael	(Ninguno)	Manta
Comprador	80-0000000069487	Pico Lopez Dalia	Soltero	Manta

Vendedor	80-000000001473 Balda Delgado Arturo	Soltero	Mantá
Vendedor	80-000000001475 Balda Delgado Carlos	Soltero	Mantá
Vendedor	80-000000001476 Balda Delgado Javier	Soltero	Mantá
Vendedor	80-000000001474 Balda Delgado María Cecilia	Soltero	Mantá
Vendedor	09-04355831 Balda Delgado Olga	Soltero	Mantá
Vendedor	80-000000001472 Balda Delgado Rafael	Soltero	Mantá
Vendedor	80-0000000064340 Delgado Aray Carolina	Viudo	Mantá
Vendedor	80-0000000062692 Delgado Aray Ricardo	Casado	Mantá
Vendedor	80-000000001398 Vargas Rodriguez Janeth	Casado	Mantá

TOTAL DE MOVIMIENTOS CERTIFICADOS:

Libro	Número de Inscripciones	Libro	Número de Inscripciones
Compra Venta	1		

Los movimientos Registrales que constan en esta Ficha son los únicos que se refieren al predio que se registra.

Cualquier enmendadura, alteración o modificación al texto de este certificado lo invalida.

Emitido a las: 12:52:16 del martes, 15 de octubre de 2013

A petición de:

Elaborado por: Zayda Azucena Salto Pachay
130730043-2



Validez del Certificado 30 días, Excepto que se diera un traspaso de dominio o se emitiera un gravamen.



Shime E. Delgado Intriago
Firma del Registrador

El interesado debe comunicar cualquier error en este Documento al Registrador de la Propiedad.

CERTIFICACIÓN

No. 1276-2531

La Dirección de Planeamiento Urbano certifica que la Propiedad de **DALIA ESTELA PICO LOPEZ**, con clave Catastral 1233210090, ubicado en la manzana F lote 10 de la Ciudadela de SEPM sector de la Universidad parroquia Santa María. dicha propiedad se encuentra dentro de su respectiva Línea de Fábrica y no esta afectado por el Plan Regulador ni Proyecto alguno. tiene las siguientes medidas y linderos:

Frete: 13,33m. Calle S-5

Atrás: 13,33m. Lote 4 de Ramón Zamora

Costado derecha: 27,50m. Lote 9 de José Navarrete

Costado izquierdo: 27,50m. Lote 11 de Yegni Muñas

Área: 366,58m²

Manza: 21 octubre del 2013

SR. RAFAEL TORO

**DIRECCION DE PLANEAMIENTO URBANO.
AREA DE CONTROL URBANO**

El presente documento es emitido en virtud de la facultad conferida a la Dirección de Planeamiento Urbano por el artículo 10 de la Ley de Planeación Urbana y el artículo 10 de la Ley de Planeación Urbana y el artículo 10 de la Ley de Planeación Urbana. El presente documento es emitido en virtud de la facultad conferida a la Dirección de Planeamiento Urbano por el artículo 10 de la Ley de Planeación Urbana y el artículo 10 de la Ley de Planeación Urbana. El presente documento es emitido en virtud de la facultad conferida a la Dirección de Planeamiento Urbano por el artículo 10 de la Ley de Planeación Urbana y el artículo 10 de la Ley de Planeación Urbana.

109601216

CÓDIGO CATASTRAL	Área	AVALUO COMERCIAL	DIRECCIÓN	AÑO	CONTROL	TÍTULO N°
1-23-22-10-000	327 00	\$ 98.043.14	MZP LT 19 CIUS SERA	2013	79818	145700
IMPUESTOS, TASAS Y CONTRIBUCIONES ESP. DE MEJORAS						
NOMBRE O RAZÓN SOCIAL		C.C. / R.U.C.	CONCEPTO	VALOR PARCIAL	REBAJAS (+) / RECARGOS (-)	VALOR A PAGAR
RODOLFO DA ESTELA			Costa Rica			
1:22/2013 12:00 MACIAS XLEVER			IMPUESTO PREDIAL	1.42 80		1.42 80
SALDO SUJETO A VARIACIÓN POR REGULACIONES DE LEY			Imposto del Valor			
			MEJORAS 2011	\$ 14.54		\$ 14.54
			MEJORAS 2012	\$ 58.31		\$ 58.31
			MEJORAS HASTA 2011	\$ 73.99		\$ 73.99
			TASA DE SEGURIDAD	\$ 31.42		\$ 31.42
			TOTAL A PAGAR			\$ 226.06
			VALOR PAGADO			\$ 226.06
			SALDO			\$ 0.00

Se le ha generado una nota de crédito y adeudo por el saldo de \$ 0.00 y debe del saldo a favor de \$ 0.00

CANCELADO
 TESORERIA
 DIRECCIÓN GENERAL DE TRIBUTACIÓN
 MINISTERIO DE ECONOMÍA Y FINANZAS

D.E. BOMBAL
 Teléfono: 2621-1111
 Calle
 Teléfono: 2621-1111
 San José

0274516

CERTIFICADO DE SOLVENCIA

1301220151
 RODOLFO DA ESTELA
 12-7-11-10-000-0000
 276306
 VARIACIÓN ATENDIDA
 16/10/2013 12:16:13

VALOR

3.00

VALIDO HASTA EL 31/12/2013


Manta, 22 de Octubre de 2013

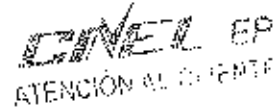
CERTIFICACIÓN

A petición de la parte interesada, tengo a bien CERTIFICAR, que el Sra. PICO LOPEZ DALIA ESTELA con numero de cedula 130102210-3 se encuentra registrado como usuario en nuestro sistema comercial SICO, con código 149518 y **NO** mantiene deuda con la empresa CNEI EP.

La parte interesada puede hacer uso de la presente CERTIFICACIÓN como mejor convenga a sus intereses.

Atentamente,


Silvia Delgado.
ATENCIÓN AL CLIENTE.


CNEI EP
ATENCIÓN AL CLIENTE