





29-11-12 10:43

3931V

Dirección de Avaluos Catastro y Registros	<b>FORMULARIO DE RECLAMO</b>  <b>Muy Ilustre Municipio de SAN PABLO DE MANTA</b> Calle 9 y Av. 4 Teléf: 2611-471 - 2611-479 Fax 2611-714 Correo Electrónico: mimm@manta.gov.ec	
Cedula		
Clave Catastral	1-29-27-01-053.	
Nombre:	Monteros Monteros Neisser.	
	Rubros:	
Impuesto Principal		
Solar no Edificado		
Contribucion Mejoras		
Tasa de Seguridad	tel 0959736840.	
Reclamo:	C.A. inscripción tardía de la Regist. Propiedad.	
	Pasa directo.	
	 Firma del Usuario	Fecha:
Informe Inspector:		
	Firma del Inspector	Fecha:
Informe Tecnico:		
	Firma del Tecnico	Fecha: 29/11/2012
Informe de aprobacion:		
	Firma del Director de Avaluos y Catastro	Fecha:






POR TODO  
DEMOS GRACIAS A DIOS

# ESCRITURA

De: COMPRAVENTA Y ENTREGA DE OBRA.-

Otorgada por: LAS COMPANIAS EL CERCAO S.A., VILLAVENTURA S.A.  
Y LA ANQ. BETTY ESTHER SALAZAR MOSQUERA.-

A favor de: EL SEÑOR NEISSER DARWIN MONTEROS MONTEROS.-



No. 1645

Autorizada por la Notaria Encargada  
ABOGADA

**Vielka Reyes Vences**

Copia CUARTA Cuantía INDETERMINADA & \$ 40.784.63

**NOTARIA PRIMERA DEL CANTÓN**

Manta, 28 DE ENERO DEL 2012






Gobierno Autónomo Descentralizado  
**Municipal del Cantón Manta**  
Ruc: 1360000980001  
Dirección: Av. 4ta. y Calle 9 - Telf.: 2611-479 / 2611-477


# TITULO DE CREDITO No. 000109574

11/28/2012 4:29

CÓDIGO CATASTRAL	Area	AVALUO COMERCIAL	DIRECCIÓN	AÑO	CONTROL	TITULO N°
1-29-27-01-053	228,70	\$ 40.185,86	COND.VILLAVENTURA VIV.D-13(PB.	2012	44308	109574
IMPUESTOS, TASAS Y CONTRIBUCIONES ESP. DE MEJORAS						
NOMBRE O RAZÓN SOCIAL		C.C. / R.U.C.	CONCEPTO	VALOR PARCIAL	REBAJAS(-) RECARGOS(+)	VALOR A PAGAR
MONTEROS MONTEROS NEISSER DARWIN		0201223401	Costa Judicial			
11/28/2012 12:00 MACIAS DAMIAN			IMPUESTO PREDIAL	\$ 16,07	\$ 1,47	\$ 17,54
SALDO SUJETO A VARIACIÓN POR REGULACIONES DE LEY			Interes por Mora			
			MEJORAS A PARTIR 2011	\$ 1,39		\$ 1,39
			MEJORAS HASTA 2010	\$ 62,01		\$ 62,01
			TASA DE SEGURIDAD	\$ 10,05		\$ 10,05
			<b>TOTAL A PAGAR</b>			<b>\$ 90,99</b>
			<b>VALOR PAGADO</b>			<b>\$ 90,99</b>
			<b>SALDO</b>			<b>\$ 0,00</b>

TESEORERIA  
GOBIERNO AUTÓNOMO DESCENTRALIZADO  
MUNICIPAL DEL CANTÓN MANTA





Conforme a la solicitud Número: 95952, certifico hasta el día de hoy la Ficha Registral Número: 18939

**INFORMACIÓN REGISTRAL**

Fecha de Apertura: *lunes, 21 de diciembre de 2009*  
Parroquia: Manta  
Tipo de Predio: Urbano  
Cód.Catastral/Rol/Ident.Predial: XXXXXXXXXXXXXXXXXXXXXXXXXXXXXXX



**LINDEROS REGISTRALES:**

VIVIENDA D-13: DEL CONDOMINIO VILLAVENTURA, - Consta de dos plantas, se ha planificado con los siguientes ambientes: Living, sala, comedor, cocina, Toilete que se ubican en la planta baja y la planta alta posee Dormitorio Master con Baño, dos Dormitorios y Baño General y se circunscribe dentro de las siguientes medidas y linderos: PLANTA BAJA. - POR ARRIBA: Lindera con Planta Alta de la misma Vivienda. POR ABAJO: Lindera con terreno Vivienda. POR EL NORTE: Lindera con Patio D-13 de la misma Vivienda comenzando desde el Oeste hacia el Este en 3,10m; desde este punto ángulo 270° con 0,72m; desde este punto ángulo 90° con 3,30m. POR EL SUR: Lindera con Patio D-13 de la misma Vivienda en 6,40m. POR EL ESTE: Lindera Con Vivienda D-14 en 7.32m. POR EL OESTE: Lindera con patio D-13 de la misma Vivienda en 6.60m. AREA: 45,80M2. PLANTA ALTA.- POR ARRIBA. Lindera con cubierta de la misma Vivienda. POR ABAJO. Lindera con planta baja y patio de la misma Vivienda. POR EL NORTE: Lindera con vació al Patio D-13 de la misma Vivienda, comenzando desde el Oeste hacia el este en 2.10m, desde este punto ángulo 270° con 0,72m., desde este punto ángulo 90° con 4.30m. POR EL SUR: Lindera con vació hacia Patio D-11 de la misma Vivienda, comenzando desde el Oeste hacia el este en 3.50m; desde este punto ángulo 90° con 1,04m; desde este punto ángulo 270° con 2.90m. POR EL ESTE. Lindera con Vivienda D-14 en 7.32m. POR EL OESTE. Lindera con vació hacia Patio D-13 de la misma Vivienda en 7.64m. AREA: 48,20M2. PATIO D-13. POR ARRIBA: Lindera con espacio aéreo y planta alta de la misma vivienda. POR ABAJO: Lindera con terreno vivienda. POR EL NORTE: Lindera con calle D en 7,60m. POR EL SUR: Lindera con Vivienda E-2 y E-3 en 7,60m. POR EL ESTE: Lindera con Vivienda D-14; y empezando desde el Norte hacia el Sur con 4.37m; desde esta punto ángulo 90° con 3,30m; desde este punto ángulo 270° con 0,72m, desde este punto ángulo 90° con 3,10m; desde este punto ángulo 270° con 6,60m; desde este punto ángulo 270° con 6,40m; desde este punto ángulo 90° con 4,32m. POR EL OESTE: Lindera con Vivienda D-12 en 16.00m. AREA. 75,80M2. La Vivienda D-13, tiene una área

total neta: 169,80, alícuota total de 0.0082%. Área total de terreno: 228,70 Área común (m2): 102,46 Área Total (m2). 272,26. SOLVENCIA: EL PREDIO DESCRITO A LA PRESENTE FECHA SE ENCUENTRA LIBRE DE GRAVAMEN.

**RESUMEN DE MOVIMIENTOS REGISTRALES:**

Libre	Acto	Número y fecha de inscripción		Folio Inicial
Compra Venta	Compraventa	1.751	29/11/1990	2.337
Compra Venta	Compraventa	213	24/01/1991	1.108
Compra Venta	Compraventa y Unificación	355	17/02/2003	3.588
Compra Venta	Compraventa	1.077	16/06/2003	4.736
Fideicomiso	Fideicomiso Mercantil	15	19/09/2003	447
Planos	Planos	26	30/07/2004	143
Planos	Planos	27	11/10/2007	1
Planos	Planos	3	11/01/2008	13
Fideicomiso	Restitución de Fideicomiso	14	03/03/2008	445
Hipotecas y Gravámenes	Hipoteca Abierta y Anticresis	325	25/03/2008	4.179
Propiedades Horizontales	Constitución de Propiedad Horizont	15	21/07/2008	558
Planos	Planos	20	21/07/2008	316
Hipotecas y Gravámenes	Cancelación de Hipoteca	1.628	21/12/2009	24.071

**MOVIMIENTOS REGISTRALES:**

**REGISTRO DE COMPRA VENTA**

1 / 4 **Compraventa**

Inscrito el : jueves, 29 de noviembre de 1990

Tomo: 1 Folio Inicial: 2.337 - Folio Final: 2.339

Número de Inscripción: 1.751 Número de Repertorio: 3.068

Oficina donde se guarda el original: Notaría Cuarta

Nombre del Cantón: Manta

Fecha de Otorgamiento/Providencia: miércoles, 21 de noviembre de 1990

Escritura/Juicio/Resolución:

Fecha de Resolución:

a.- Observaciones:

Un bien ubicado en las Inmediaciones del Camino que va al Sitio El Cercado de la Zona Urbana del Cantón Manta. Lo que totaliza una Superficie de SETENTA Y DOS MIL DOSCIENTOS CUARENTA METROS

C U A D R A D O S

b.- Apellidos, Nombres y Domicilio de las Partes:

Calidad	Cédula o R.U.C.	Nombre y/o Razón Social	Estado Civil	Domicilio
Comprador	80-0000000000946	Compañía Conmanabi Sociedad Anonima		Manta
Vendedor	13-00397708	Coello Izquierdo Mario Luis	Casado	Manta
Vendedor	13-01459556	Moreira Macias Grace Holanda	Casado	Manta

c.- Esta inscripción se refiere a la(s) que consta(n) en:

Libro:	No. Inscripción:	Fec. Inscripción:	Folio Inicial:	Folio final:
Compra Venta	1377	18-oct-1985	3690	3695
Compra Venta	1378	18-oct-1985	3696	3701

2 / 4 **Compraventa**

Inscrito el : jueves, 24 de enero de 1991

Tomo: 1 Folio Inicial: 1.108 - Folio Final: 1.113

Número de Inscripción: 213 Número de Repertorio: 338

Oficina donde se guarda el original: Notaría Cuarta

Nombre del Cantón: Manta

Fecha de Otorgamiento/Providencia: lunes, 31 de diciembre de 1990

Escritura/Juicio/Resolución:



*[Handwritten signature]*



**Fecha de Resolución:**

**a.- Observaciones:**

Bien ubicado en el Sitio El Cercado de la Ciudad de Manta. Los cónyuges Grace Holanda Moreira Macias de Coello y el señor Mario Coello Izquierdo venden a favor de la Compañía CONMANABI S.A.; la totalidad de los derechos y acciones que tienen sobre los solares descritos, los mismos que dejando fuera de esta venta las desmembraciones y reservas que se describen en los numerales cuatro, cinco y seis de la cláusula posterior.

**b.- Apellidos, Nombres y Domicilio de las Partes:**

Calidad	Cédula o R.U.C.	Nombre y/o Razón Social	Estado Civil	Domicilio
Comprador	80-0000000000985	Compañía Conmanabi	Casado	Manta
Vendedor	13-00397708	Coello Izquierdo Mario Luis	Casado	Manta
Vendedor	13-01459556	Moreira Macias Grace Holanda	Casado	Manta

**c.- Esta inscripción se refiere a la(s) que consta(n) en:**

Libro:	No. Inscripción:	Fec. Inscripción:	Folio Inicial:	Folio final:
Compra Venta	1377	18-oct-1985	3690	3695
Compra Venta	1378	18-oct-1985	3696	3701

**3 / 4 Compraventa y Unificación**

Inscrito el : lunes, 17 de febrero de 2003

Tomo: 1 Folio Inicial: 3.588 - Folio Final: 3.615  
Número de Inscripción: 355 Número de Repertorio: 752  
Oficina donde se guarda el original: Notaría Primera  
Nombre del Cantón: Manta

Fecha de Otorgamiento/Providencia: miércoles, 12 de febrero de 2003

Escritura/Juicio/Resolución:

Fecha de Resolución:

**a.- Observaciones:**

La Compañía CONMANABI S:A vende a favor de la Compañía Cercado S.A. un lote que tiene por el norte doscientos quince metros liderando con terrenos de la compañía Vipa. Por el sur doscientos quince metros y terrenos de los vendedores, por el este trescientos treinta y seis metros y linda con terrenos del Abg. Jorge Pico y por el oeste trescientos treinta y seis metros liderando con terrenos de los vendedores teniendo una superficie total de setenta y dos mil doscientos cuarenta metros cuadrados terreno inscrito con fecha 29 de Noviembre de 1990. Así mismo el lote mencionado en el literal B el cual arroja una superficie de 51.033 metros cuadrados. Además la compañía Conmanabi tiene a bien dar en venta un lote de terreno desmembrado del segundo lote detallado en el literal B de la cláusula anterior cuya superficie es de 17.187,81 metros cuadrados, circunscrito dentro de los siguientes medidas y linderos. Por el frente (norte) 144.77 metros cuadrados y compañía Vipa S.A. Por el costado derecho (Este) 18 metros mas ángulo de 270 grados con 299 metros compañía Conmanabi S.A. Por el costado izquierdo (Oeste) con 148 metros, mas 212 metros, mas 16 metros, área de reserva que constituye el paso del poliducto y vía de protección igualmente la Compañía Conmanabi S.A. procede a vender otro lote de terreno desmembrado del segundo lote detallado en el literal B de la cláusula segunda, terreno que lo separa por la faja de terreno que le queda o reserva el anterior vendedor, donde pasa el poliducto y la vía de protección de Petroecuador, terreno mencionado que tiene los siguientes medidas y linderos. Por el frente (norte) con 80 metros con la compañía Vipa. Por atrás (sur) 164 metros mas 39 metros y varios posesinarios: Por el costado derecho (Este) 189 metros, mas 220 metros, mas 49 metros y área de terreno que se reserva el anterior vendedor y lo que constituye el paso del poliducto y la vía de protección. Por el costado izquierdo (Oeste) con 148,43 metros mas 188,85 metros mas 35,83 metros. linderando además con propiedades particulares con un área total de 61.970 metros cuadrados. La compañía esto es el cercado manifiesta que según aprobación de unificación otorgada por la Dirección de Planificación de la Ilustre Municipalidad de Manta, unifica los tres primeros lotes de terrenos detallados en la tercera cláusula, el mismo que se establece con los siguientes medidas y linderos. Por el frente (norte) con 166,85 metros, mas 356.41 metros y compañía vipa S.A. Por



atrás (sur) con 45 metros,mas ángulo de 270 grados con 10 metros, mas ángulo de 108 grados con 30 metros mas ángulo de 252 grados con 30 metros y con terrenos de Mario Coello Izquierdo,mas ángulo de 108 grados con 287 metros y varios poseionarios, Por el costado derecho (Este) con 336 metros y terrenos del Abg. Jorge Pico. Por el costado izquierdo (Oeste) con 148 metros mas 212 metros,mas 16 metros, área de reserva que constituye el paso del poliducto y la vía de protección. Unifica los tres primeros lotes de terrenos.

b.- Apellidos, Nombres y Domicilio de las Partes:

Calidad	Cédula o R.U.C.	Nombre y/o Razón Social	Estado Civil	Domicilio
Comprador	80-000000000266	Compañía El Cercado S A Cercadosa		Manta
Vendedor	80-000000000945	Empresa Conmanabi S A		Manta

c.- Esta inscripción se refiere a la(s) que consta(n) en:

Libro:	No. Inscripción:	Fec. Inscripción:	Folio Inicial:	Folio final:
Compra Venta	213	24-ene-1991	1108	1113
Compra Venta	1751	29-nov-1990	2337	2339

4 / 4 **Compraventa**

Inscrito el : lunes, 16 de junio de 2003

Tomo: 1 Folio Inicial: 4.736 - Folio Final: 4.762  
 Número de Inscripción: 1.077 Número de Repertorio: 2.397  
 Oficina donde se guarda el original: Notaría Primera  
 Nombre del Cantón: Manta

Fecha de Otorgamiento/Providencia: miércoles, 11 de junio de 2003

Escritura/Juicio/Resolución:

Fecha de Resolución:

a.- Observaciones:

Tres lotes de terrenos que actualmente se encuentran ubicados adjuntos e el área de protección del Poliducto en la parte posterior de la Urbanización Manta Dos Mil, Barrio Jesús de Nazaret Valle del Gavilán. Código 133, Parroquia Manta y Cantón Manta. El PRIMER LOTE.-tiene un área de CINCO MIL NOVECIENTOS TREINTA Y DOS METROS CON CUARENTA CENTIMETROS CUADRADOS. EL SEGUNDO LOTE.-Tiene una Superficie total de SEIS MIL OCHOCIENTOS TREINTA Y UN METROS CON CUARENTA Y TRES CENTIMETROS. EL TERCER LOTE.-tiene una Superficie total de NOVECIENTOS METROS CUADRADOS.

b.- Apellidos, Nombres y Domicilio de las Partes:

Calidad	Cédula o R.U.C.	Nombre y/o Razón Social	Estado Civil	Domicilio
Comprador	80-000000000266	Compañía El Cercado S A Cercadosa		Manta
Vendedor	13-00397708	Coello Izquierdo Mario Luis	Casado	Manta
Vendedor	13-01459556	Moreira Macias Grace Holanda	Casado	Manta



5 / 2 **Fideicomiso Mercantil**

Inscrito el : viernes, 19 de septiembre de 2003

Tomo: 1 Folio Inicial: 447 - Folio Final: 478  
 Número de Inscripción: 15 Número de Repertorio: 3.871  
 Oficina donde se guarda el original: Notaría Tercera  
 Nombre del Cantón: Manta

Fecha de Otorgamiento/Providencia: viernes, 08 de agosto de 2003

Escritura/Juicio/Resolución:

Fecha de Resolución:

a.- Observaciones:

Siete lotes de terrenos ubicados en el área de Protección del Poliducto en la Parte Posterior de la Urbanización Manta Dos Mil, en la Ciudad de Manta, Provincia de Manabí.

b.- Apellidos, Nombres y Domicilio de las Partes:

Calidad	Cédula o R.U.C.	Nombre y/o Razón Social	Estado Civil	Domicilio
Fiduciario	80-0000000004451	Compañía Administradora de Fondos Del Pi		Manta

Certificación impresa por: MARC

Ficha Registral: 18939

Página 4 de 9



Promotor(a)	80-0000000000589	Compañía Conservigesa S A	Manta
Promotor(a)	80-0000000000592	Compañía Elart S A	Manta
Promotor(a)	80-0000000000961	Compañía Estrategas Inmobiliarios S A Meg	Manta
Promotor(a)	80-0000000000962	Feraud Moran Raul Antonio	Manta
Propietario	80-0000000000266	Compañía El Cercado S A Cercadosa	Manta

c.- Esta inscripción se refiere a la(s) que consta(n) en:

Libro:	No.Inscripción:	Fec. Inscripción:	Folio Inicial:	Folio final:
Compra Venta	355	17-feb-2003	3588	3615
Compra Venta	1077	16-jun-2003	4736	4762

6 / 4 Planos

Inscrito el : viernes, 30 de julio de 2004

Tomo: 1 Folio Inicial: 143 - Folio Final: 225  
 Número de Inscripción: 26 Número de Repertorio: 3.192  
 Oficina donde se guarda el original: Notaría Tercera  
 Nombre del Cantón: Manta

Fecha de Otorgamiento/Providencia: miércoles, 07 de julio de 2004

Escritura/Juicio/Resolución:

Fecha de Resolución:

a.- Observaciones:

Se Crea la Urbanización Ciudad del Sol; Ubicados adjuntos en el área de protección del Poliducto en la parte posterior de la Urbanización Manta Dos Mil; Barrio Jesús de Nazaret Valle del Gavilán. Código 133, Parroquia Manta y Cantón Manta

b.- Apellidos, Nombres y Domicilio de las Partes:

Calidad	Cédula o R.U.C.	Nombre y/o Razón Social	Estado Civil	Domicilio
Propietario	80-0000000000266	Compañía El Cercado S A Cercadosa		Manta

c.- Esta inscripción se refiere a la(s) que consta(n) en:

Libro:	No.Inscripción:	Fec. Inscripción:	Folio Inicial:	Folio final:
Compra Venta	355	17-feb-2003	3588	3615
Compra Venta	1077	16-jun-2003	4736	4762



7 / 4 Planos

Inscrito el : jueves, 11 de octubre de 2007

Tomo: 1 Folio Inicial: 1 - Folio Final: 1  
 Número de Inscripción: 27 Número de Repertorio: 5.023  
 Oficina donde se guarda el original: Notaría Tercera  
 Nombre del Cantón: Manta

Fecha de Otorgamiento/Providencia: lunes, 06 de agosto de 2007

Escritura/Juicio/Resolución:

Fecha de Resolución:

a.- Observaciones:

Rediseño de Manzanas Áreas Comerciales, Recreacionales, Verdes, y Vías de la Urbanización Ciudad del Sol, Manzana L, M, A, Lote No. A 16 y Vía, Manzana B, Lote No. B 12 y Vía, Manzana J1, Vía Interna, Manzana U, Vía Interna, Lotes Para Conjuntos Residenciales (ARC) X1, X2, y Vía X-V1, Áreas Comerciales Y1- Y2 y Verde Conjunto Y1 (AVC), Y2 (AVC), Área Verde Recreacional (Club House, Avr-1) Área Recreativa Tercera Etapa (AVR-2) Áreas Verdes en Conjunto y Generales Vía Eje 1 (Z-VE3) Sector Manzanas J1, J2, L Vía Eje 2 (Z-VE5), sector Manzanas A, B, U, de la Urbanización Ciudad del Sol.

b.- Apellidos, Nombres y Domicilio de las Partes:

Calidad	Cédula o R.U.C.	Nombre y/o Razón Social	Estado Civil	Domicilio
Banco	80-0000000000156	Banco Internacional S A		Manta
Fideicomiso	80-0000000000590	Fideicomiso Mercantil El Cercado		Manta
Promotor(a)	80-0000000000592	Compañía Elart S A		Manta
Propietario	80-0000000000266	Compañía El Cercado S A Cercadosa		Manta



c.- Esta inscripción se refiere a la(s) que consta(n) en:

Libro:	No.Inscripción:	Fec. Inscripción:	Folio Inicial:	Folio final:
Compra Venta	355	17-feb-2003	3588	3615
Compra Venta	1077	16-jun-2003	4736	4762

8 / 4 Planos

Inscrito el : viernes, 11 de enero de 2008

Tomo: 1 Folio Inicial: 13 - Folio Final: 34

Número de Inscripción: 3 Número de Repertorio: 172

Oficina donde se guarda el original: Notaría Tercera

Nombre del Cantón: Manta

Fecha de Otorgamiento/Providencia: martes, 31 de julio de 2007

Escritura/Juicio/Resolución:

Fecha de Resolución:

a.- Observaciones:

Acta Entrega Recepción de Plano de lotes destinados para Áreas verdes Conjunto (AVC):11.315,93m2:Manzana A:330,94m2,Manzana B:294,42m2 Manzana C:325,33m2,Manzana D:1284,04m2,Manzana E:775,52m2,manzana F: 323,90m2, Manzana G:205,40m2,Manzana H 252,50m2,Manzana I;0,00m2,Manzana J1:280,73m2, Manzana J2: 99,20m2,Manzana K: 220,69m2,Manzana L: 35,93m2,ManzanaM:0,00m2,Manzana N:2328,60m2,Manzana O:410,70m2,Manzana P;658,70m2,Manzana Q;278,60m2,Manzana R 313,20m2,Manzana S:1594, 20m2,Manzana T:320,58m2,Manzana U:536,58m2,Manzana Y1:165,79m2,Manzana Y2:280,38m2.AREAS VERDES GENERAL (AVG):13.845,46m2.Z-AVG3:347,30m2,Z-AVG4:910,95m2,Z-AVG5:65,00m2,Z-AVG6:266,58m2,Z-AVG7:207,50m2,Z-AVG8;714,95m2,Z-AVG9.1102,02m2,Z-AVG10.90,79m2.Z-AVG10-1:135,57m2,Z-AVG11:74,60m2,Z-AVG12;630,89m2,Z-AVG13:441,87m2,Z-AVG14:399,13m2,Z-AVG15.2818,82m2,Z-AVG16:37,85m2,Z-AVG17:1113,16m2.Lotes destinados para Garantía de las Obras de Infraestructuras correspondientes a las Etapas III (Manzanas A,B,C,U) Y Etapa 1V (manzanas M y L).El Predio signado como AR-1, C o n u n á r e a d e 1 6 , 8 6 7 , 8 2 m 2 .

b.- Apellidos, Nombres y Domicilio de las Partes:

Calidad	Cédula o R.U.C.	Nombre y/o Razón Social	Estado Civil	Domicilio
Apoderado	80-000000000266	Compañía El Cercado S A Cercadosa		Manta
Apoderado	80-000000000975	Velasquez Morillo Frank		Manta
Mandante	80-000000000590	Fideicomiso Mercantil El Cercado		Manta

c.- Esta inscripción se refiere a la(s) que consta(n) en:

Libro:	No.Inscripción:	Fec. Inscripción:	Folio Inicial:	Folio final:
Compra Venta	355	17-feb-2003	3588	3615
Compra Venta	1077	16-jun-2003	4736	4762

9 / 2 Restitución de Fideicomiso

Inscrito el : lunes, 03 de marzo de 2008

Tomo: 1 Folio Inicial: 445 - Folio Final: 520

Número de Inscripción: 14 Número de Repertorio: 1.101

Oficina donde se guarda el original: Notaría Tercera

Nombre del Cantón: Manta

Fecha de Otorgamiento/Providencia: miércoles, 06 de febrero de 2008

Escritura/Juicio/Resolución:

Fecha de Resolución:

a.- Observaciones:

Restitución Fiduciaria y Acta de Terminación y Liquidación de Contrato.Fideicomiso El Cercado S.A. representado por la Administradora de Fondos del Pichincha, FONDOSPICHINCHA y además intervienen la Compañía Conservigesa Construcciones y Servicios Generales S.A.,Compañía Elart S.A.Estrategas Inmobiliarios S.A.MEGAINMOBILIARIA y el Sr.Raúl Antonio Feraud Morán,comparecen en calidad de Promotores del

Certificación impresa por: MARC

Ficha Registral: 18939

Página: 6 de 9



Handwritten signature or initials.

F i d e i c o m i s o M e r c a n t i l E l C e r c a d o .

b.- Apellidos, Nombres y Domicilio de las Partes:

Calidad	Cédula o R.U.C.	Nombre y/o Razón Social	Estado Civil	Domicilio
Beneficiario-Propietario	80-000000000266	Compañía El Cercado S A Cercadosa		Manta
Fideicomiso	80-000000000265	Fideicomiso El Cercado S A		Manta

c.- Esta inscripción se refiere a la(s) que consta(n) en:

Libro:	No.Inscripción:	Fec. Inscripción:	Folio Inicial:	Folio final:
Compra Venta	355	17-feb-2003	3588	3615
Compra Venta	1077	16-jun-2003	4736	4762
Fideicomiso	15	19-sep-2003	447	478

10 / 2 Hipoteca Abierta y Anticresis

Inscrito el : martes, 25 de marzo de 2008

Tomo: 1 Folio Inicial: 4.179 - Folio Final: 4.204

Número de Inscripción: 325 Número de Repertorio: 1.534

Oficina donde se guarda el original: Notaría Tercera

Nombre del Cantón: Manta

Fecha de Otorgamiento/Providencia: jueves, 20 de marzo de 2008

Escritura/Juicio/Resolución:

Fecha de Resolución:

a.- Observaciones:

En este acto interviene el señor JAVIER ARTURO LARREA BARZOLA, en calidad de Apoderado Especial del BANCO DEL PACIFICO S.A., y por otra parte FRANK VELASQUEZ MORILLO, en calidad de Gerente de La compañía EL CERCADO S.A. CERCADOSA y el señor Ing. EDGAR SANTOS CEVALLOS, en calidad de Gerente General de la compañía CONSERVIGESA S.A., según copias de los nombramientos que se adjuntan a este protocolo como documentos habilitantes. Hipoteca un lote de terreno de la Manzana X, Lote No.1. Con una área total de VEINTISIETE MIL OCHOCIENTOS TREINTA Y SEIS PUNTO TREINTA Y SIETE METROS

C U A D R A D O S

b.- Apellidos, Nombres y Domicilio de las Partes:

Calidad	Cédula o R.U.C.	Nombre y/o Razón Social	Estado Civil	Domicilio
Acreeedor Hipotecario	80-000000000289	Banco Del Pacifico S A		Manta
Fiador Hipotecario	80-000000000266	Compañía El Cercado S A Cercadosa		Manta
Gravado-Deudor	80-000000000589	Compañía Conservigesa S A		Manta

c.- Esta inscripción se refiere a la(s) que consta(n) en:

Libro:	No.Inscripción:	Fec. Inscripción:	Folio Inicial:	Folio final:
Planos	26	30-jul-2004	143	225
Planos	27	11-oct-2007	1	1

11 / 1 Constitución de Propiedad Horizontal

Inscrito el : lunes, 21 de julio de 2008

Tomo: 1 Folio Inicial: 558 - Folio Final: 713

Número de Inscripción: 15 Número de Repertorio: 3.831

Oficina donde se guarda el original: Notaría Tercera

Nombre del Cantón: Manta

Fecha de Otorgamiento/Providencia: viernes, 11 de julio de 2008

Escritura/Juicio/Resolución:

Fecha de Resolución:

a.- Observaciones:

CLAUSULA ESPECIAL: El Banco del Pacifico S.A., representado a través de su Apoderado Especial señor Javier Arturo Larrea Barzola; manifiesta su aceptación en la Constitución de la Propiedad Horizontal del Condominio denominado "Villaventura" ubicado en la Urbanización Ciudad del Sol de la Manzana XI del Cantón Manta, el mismo que se encuentra Hipotecado al Banco del Pacifico S.A., mediante escritura Publica celebrada en la Notaría



Tercera del Abg. Raúl Eduardo González Melgar con fecha 20 de Marzo del 2008 e inscrita en el Registro de la Propiedad de este Cantón, el 25 de marzo del 2008, HIPOTECA que se mantiene en plena Vigencia.

b.- Apellidos, Nombres y Domicilio de las Partes:

Calidad	Cédula o R.U.C.	Nombre y/o Razón Social	Estado Civil	Domicilio
Propietario	80-000000000266	Compañía El Cercado S A Cercadosa		Manta

c.- Esta inscripción se refiere a la(s) que consta(n) en:

Libro:	No. Inscripción:	Fec. Inscripción:	Folio Inicial:	Folio final:
Planos	26	30-jul-2004	143	225
Planos	27	11-oct-2007	1	1

12 / 4 Planos

Inscrito el : lunes, 21 de julio de 2008

Tomo: 1 Folio Inicial: 316 - Folio Final: 328  
Número de Inscripción: 20 Número de Repertorio: 3.832  
Oficina donde se guarda el original: Notaría Tercera  
Nombre del Cantón: Manta

Fecha de Otorgamiento/Providencia: viernes, 11 de julio de 2008

Escritura/Juicio/Resolución:

Fecha de Resolución:

a.- Observaciones:

CAUSULA ESPECIAL: El Banco del Pacifico S.A., representado a través de su Apoderado Especial señor Javier Arturo Larrea Barzola manifiesta su aceptación en la Constitución de la Propiedad Horizontal del Condominio denominado "Villaventura" ubicado en la Urbanización Ciudad del Sol de la Manzana X1 del Cantón Manta, el mismo que se encuentra Hipotecado al Banco del Pacifico S.A., mediante escritura Publica celebrada en la Notaría Tercera del Abg. Raúl Eduardo González Melgar con fecha 20 de Marzo del 2008 e inscrita en el Registro de la Propiedad de este Cantón, el 25 de marzo del 2008, HIPOTECA que se mantiene en plena Vigencia.



b.- Apellidos, Nombres y Domicilio de las Partes:

Calidad	Cédula o R.U.C.	Nombre y/o Razón Social	Estado Civil	Domicilio
Propietario	80-000000000266	Compañía El Cercado S A Cercadosa		Manta

c.- Esta inscripción se refiere a la(s) que consta(n) en:

Libro:	No. Inscripción:	Fec. Inscripción:	Folio Inicial:	Folio final:
Propiedades Horizontales	15	21-jul-2008	558	713

13 / 2 Cancelación de Hipoteca

Inscrito el : lunes, 21 de diciembre de 2009

Tomo: 41 Folio Inicial: 24.071 - Folio Final: 24.080  
Número de Inscripción: 1.628 Número de Repertorio: 7.242  
Oficina donde se guarda el original: Notaría Tercera  
Nombre del Cantón: Manta

Fecha de Otorgamiento/Providencia: viernes, 11 de septiembre de 2009

Escritura/Juicio/Resolución:

Fecha de Resolución:

a.- Observaciones:

C a n c e l a c i o n d e H i p o t e c a

b.- Apellidos, Nombres y Domicilio de las Partes:

Calidad	Cédula o R.U.C.	Nombre y/o Razón Social	Estado Civil	Domicilio
Acreedor Hipotecario	80-000000000289	Banco Del Pacifico S A		Manta
Deudor Hipotecario	80-000000000589	Compañía Conservigesa S A		Manta
Deudor Hipotecario	80-000000000266	Compañía El Cercado S A Cercadosa		Manta

c.- Esta inscripción se refiere a la(s) que consta(n) en:

Libro:	No. Inscripción:	Fec. Inscripción:	Folio Inicial:	Folio final:
Hipotecas y Gravámenes	325	25-mar-2008	4179	4204



**TOTAL DE MOVIMIENTOS CERTIFICADOS:**

Libro	Número de Inscripciones	Libro	Número de Inscripciones
Fideicomiso	2	Hipotecas y Gravámenes	2
Planos	4		
Compra Venta	4		
Propiedades Horizontales	1		

**Los movimientos Registrales que constan en esta Ficha son los únicos que se refieren al predio que se certifica.**

Cualquier enmendadura, alteración o modificación al texto de este certificado lo invalida.

Emitido a las: 9:45:03 del miércoles, 28 de noviembre de 2012



A petición de: *Wessley J. Torres Santos*

VALOR TOTAL PAGADO POR EL CERTIFICADO: \$ 7


Elaborado por: *Maria Asunción Cedeño Chávez*  
130699882-2

Validez del Certificado 30 días, Excepto que se diera un traspaso de dominio o se emitiera un gravamen.

El interesado debe comunicar cualquier error en este Documento al Registrador de la Propiedad.



*Jaime E. Delgado Intriago*  
Firma del Registrador







**CORPORACIÓN NACIONAL DE  
ELECTRICIDAD  
REGIONAL MANABI**


Manta, 29 de Noviembre del 2012

**CERTIFICACIÓN**

A petición de la parte interesada, tengo a bien **CERTIFICAR**, que el Sr. **MONTEROS MONTEROS NEISSER DARWIN** con número de cédula **020122340-1** se encuentra registrado como usuario de **CNEL REGIONAL MANABI**, sistema comercial **SICO**, con número de servicio **5466230** el mismo que no mantiene deuda con la empresa

El Interesado puede hacer uso de la presente **CERTIFICACIÓN** como mejor convenga a sus intereses.

Atentamente,

  
Ec. Silvia Chávez Murillo  
**ATENCIÓN AL CLIENTE**

**CNEL S.A.**  
**ATENCIÓN AL CLIENTE**

