

FICHA CATASTRAL PARA INMUEBLES QUE NO
ESTAN BAJO EL REGIMEN DE PROPIEDAD HORIZONTAL

IDENTIFICACION Y DATOS DE LOCALIZACION

ESTA BAJO REGIMEN DE PROPIEDAD HORIZONTAL NO SI

CLAVE CATASTRAL: 1352128

DIRECCION: calle barrio Urbanización HOJA N°

DATOS GENERALES: ZONA SEGUN CALIDAD DE SUELO ZONA HOMOGENEA ZONA SEGUN VALOR

Mz. 21 lote #38

CODIFICAR LA DIRECCION (PRIMERO LA CALLE LUEGO EL NUMERO)

DATOS DEL LOTE

FRENTE: 1 NUMERO DE CALLES A LAS CUALES EL LOTE TIENE FRENTE

ACCESO AL LOTE: 1 LOTE INTERIOR 2 POR PASAJE PEATONAL 3 POR PASAJE VEHICULAR 4 POR CALLE 5 POR AVENIDA 6 POR EL MALECON 7 POR LA PLAYA

MARCAR SOLO EL DE MAYOR JERARQUIA

CARACTERISTICAS DE LA VIA PRINCIPAL: 1 TIERRA 2 LASTRE 3 PIEDRA DE RIO 4 ADQUIN 5 ASPALTO O CEMENTO

AGUA POTABLE: 1 NO TIENE 2 BIENEMENTADO O MEDIDA DE RIO 3 DE ALIENACION O BALANSA


DESCRIBIR CON RELACION A LA RASANTE DE LA VIA DE ACCESO: 1 SOBRES LA RASANTE 2 METROS 3 BAJO LA RASANTE

CERRAMIENTO: HORMIGON ARMADO MADERA CANA OTRO

SERVICIOS DEL LOTE: 1 AGUA POTABLE 2 NO EXISTE 3 SI EXISTE 1 DESAGUES 2 NO EXISTE 3 SI EXISTE 1 ELECTRICIDAD 2 NO EXISTE 3 SI EXISTE

CARACTERISTICAS FORMALES DEL LOTE: 1 AREA 2 SIN DECIMALES 3 PERIMETRO 4 LONGITUD DEL FRENTE 5 NUMERO DE ESQUINAS

AVALLADO DEL LOTE (sin cantavos): 1 2 3



FORMA DE OCUPACION DEL LOTE

SIN EDIFICACION: 1 2

CON EDIFICACION: 1 2

USO DEL AREA SIN EDIFICACION: 1 SIN USO 2 CONSTRUCCION 3 OTRO USO

OTRO USO: 1 2 3

NUMERO DE BLOQUES TERMINADOS: 1 2

NUMERO DE BLOQUES EN CONSTRUCCION: 1 2

TOTAL DE BLOQUES: 1 2

Observaciones:
De un lote de un lote de...
de un lote de un lote de...
de un lote de un lote de...

MODOS DE PROPIEDAD

UN SOLO PROPIETARIO
 HERENCIA INDIVISA
 VARIOS PROPIETARIOS

TENENCIA DE LA PROPIEDAD

OCUPA SOLO EL PROPIETARIO
 EN ARRIENDO PARCIAL
 EN ARRIENDO TOTAL
 OTROS (ESPECIFIQUE)

PERSONERÍA **APELLIDOS** **NOMBRES**

TERNICO S.A. TERNICO TERNICO S.A.
 LOS ANGELES, MONTANA

CEDULA DE IDENTIDAD O R.U.C. **TITULO DE PROPIEDAD**

[] []

CODIGO **FECHA**

[] []

DATOS DE LA CONSTRUCCION (SOLO BLOQUES TERMINADOS)

CANTIDAD	MATERIAS PRIMAS										CANTONAL										PROVINCIAL										NACIONAL									
	1	2	3	4	5	6	7	8	9	10	1	2	3	4	5	6	7	8	9	10	1	2	3	4	5	6	7	8	9	10	1	2	3	4	5	6	7	8	9	10
(83)	1																																							
(84)	1																																							
(99)	1																																							
(113)	1																																							
(128)	1																																							
(143)	1																																							
(158)	1																																							
(173)	1																																							
(188)	1																																							
(203)	1																																							
(218)	1																																							
(233)	1																																							
(248)	1																																							
(263)	1																																							
(278)	1																																							

LEVANTAMIENTO

AVALUO TOTAL DE LA PROPIEDAD (sin centavos)

[]

AVVALUO DE LA PROPIEDAD (sin centavos)

[]

VALOR DEL LOTE MAS VALOR DE LA CONSTRUCCION

[]

FECHA **FECHA** **FECHA** **FECHA**

[] [] [] []

NOMBRE DEL EMPLEADO **NOMBRE DEL EMPLEADO** **NOMBRE DEL EMPLEADO** **NOMBRE DEL EMPLEADO**

[] [] [] []

NOMBRE DEL SUPERVISOR **NOMBRE DEL SUPERVISOR DE OFICINA** **FIRMA** **FIRMA**

[] [] [] []

FECHA **FECHA** **FECHA** **FECHA**

[] [] [] []

OSERVACIONES:

[]

NUMERO : (5.162)

COMPRVENTA PUBLICA CUARTA OTORGA LA INMOBILIARIA TEAMCO SOCIEDAD ANÓNIMA; A FAVOR DEL SEÑOR PEDRO MANUEL CALLE ENRIQUEZ .-



CUANTIA : USD \$ 88,314.00

En la ciudad de San Pablo de Manta, cabecera del cantón Manta, Provincia de Manabí, República del Ecuador, hoy día martes once de septiembre del año dos mil doce, ante mí, Abogada ELSYE CEDEÑO MENENDEZ, Notaria Encargada de la Notaria Pública Cuarta del cantón Manta, mediante Acción de Personal número 128-UP-CJM-12-CC, otorgada por la Dirección Provincial del Consejo de la Judicatura de Manabí, de fecha dieciséis de enero del año dos mil doce, comparecen y declaran, por una parte, en calidad de "VENDEDORA", la Compañía Inmobiliaria TEAMCO SOCIEDAD ANÓNIMA, debidamente representada por el señor GUILLERMO OSWALDO VACA MONTESDEOCA, en calidad de Gerente General y como tal Representante Legal, tal como lo justifica con la copia de nombramiento que se adjunta al Protocolo como habilitante, a quien yo doy fe de conocer en virtud de haberme exhibido la cédula de ciudadanía que corresponden a los números uno tres cero seis cuatro tres cinco dos guión dos, cuya copia certifica por el presente a esta escritura. El compareciente es de nacionalidad ecuatoriana, de estado civil casado, mayor de edad y domiciliado en esta ciudad de Manta; y, por otra parte, en calidad de "COMPRADOR" el señor PEDRO MANUEL CALLE ENRIQUEZ, por sus propios derechos, a quien de conocer doy fe en virtud de

E
Ab. Elyse Cedeno Menendez
Notaria Pública Cuarta Encargada
Manta - Ecuador

NOTARIA PUBLICA CUARTA
MANTA-MANABI

Sello
1322127 ✓ 1322136 ✓
1322128 ✓ 1322137 ✓
1322129 ✓ 1322138 ✓
1322130 ✓ 1322139 ✓
1322135 ✓ 1322140 ✓

haberme exhibido su cédula de ciudadanía que corresponden a los números uno siete cero seis ocho nueve tres seis ocho guión cero, cuya copia debidamente certificada por mí, se agrega a esta escritura. EL Comprador es de nacionalidad ecuatoriana, mayor de edad, de estado civil soltero y domiciliado en la ciudad de Quito y de tránsito por esta ciudad de Manta. Advertidos que fueron los comparecientes por mí la señora Notaria, de los efectos y resultados de esta escritura, así como examinados que fueron en forma aislada y separada, de que comparecen al otorgamiento de esta escritura de COMPRAVENTA, sin coacción, amenazas, temor reverencial ni promesa o seducción, me piden que eleve a categoría de Escritura Pública, el texto de la minuta, cuyo tenor literario es como sigue: SEÑORA NOTARIA.- En las Escrituras Públicas que tiene a su cargo, sírvase extender un contrato de Compraventa al tenor de las siguientes cláusulas: PRIMERA: COMPARECIENTES.- Comparecen, por una parte, el señor GUILLERMO OSWALDO VACA MONTESDEOCA, en su calidad de Gerente General y por tal representante legal de la Compañía TEAMCO Sociedad Anónima, parte a la cual se la denominará LA VENDEDORA; y, por otra parte, el señor PEDRO MANUEL CALLE ENRIQUEZ, por sus propios derechos, a quien en lo posterior denominaremos EL COMPRADOR. Los comparecientes son de nacionalidad ecuatoriana, hábiles para contratar y obligarse. SEGUNDA: ANTECEDENTES.- Uno.- Mediante Escritura Pública otorgada el veintiuno de diciembre del año dos mil uno, ante el

NOTARIA PUBLICA CUARTA
MANTA - MANABI

Notario Noveno de la ciudad de Quito, debidamente inscrita en el Registro de Propiedad del cantón Manta, el uno de febrero del año dos mil dos, la Compañía Inmobiliaria TEAMCO Sociedad Anónima, adquirió el lote de terreno ubicado en la vía a San Mateo Barrio Valle del Gavilán, Dos.- Con fecha cuatro de abril del año dos mil tres, consta inscrita la Protocolización de Planos, autorizado en la Notaria Pública Cuarta del cantón Manta, el trece de febrero del año dos mil tres, del inmueble ubicado en la vía a San Mateo Barrio Valle del Gavilán de propiedad de la Inmobiliaria Teamco crea la Urbanización MANTAZUL, dando como garantía ocho lotes de la Manzana Dieciséis, áreas verdes, área social que quedaran a favor de la Ilustre Municipalidad de Manta, son área social ubicado en la Manzana Tres superficie Dos mil trescientos noventa y nueve coma treinta y seis metros cuadrados, área social dos, ubicada en la Manzana Veintiuno que tiene una superficie de Tres mil setecientos setenta coma cincuenta y cinco metros cuadrados, área social número Tres ubicada en la Manzana Cuatro con una superficie de Cuatro mil novecientos dieciocho coma cuarenta metros cuadrados, área social número Cuatro ubicada en la Manzana Diecinueve con una superficie total de Cinco mil trescientos ochenta y ocho coma veinte metros cuadrados, área social número Cinco ubicada en la Manzana Catorce con una superficie Tres mil quinientos setenta y dos coma cuarenta y nueve metros cuadrados, área social número Siete ubicada en la Manzana Nueve con una superficie de Tres mil ochocientos

El Sr. Celso Hernández
Notaria Pública Cuarta Encargada
Manta - Ecuador



NOTARIA PUBLICA CUARTA
MANTA - MANABI

sesenta y seis coma cincuenta y un metros cuadrados, área reserva Municipal para afectados de la avenida de la Cultura Manzana Seis área total de Seis mil veintiséis coma cincuenta y siete metros cuadrados; *Tres.*- Con fecha doce de febrero del año dos mil cuatro, consta inscrito la Protocolización de Planos de la Compañía Teamco S.A., entrega a favor de la Ilustre Municipalidad de Manta, los lotes Uno, Dos, Tres, Cuatro, Cinco, Seis, Siete, Ocho y Nueve de la Manzana Veinte y conforma la segunda etapa de la Urbanización Manta Azul, conformada por los lotes de la Manzana Cuatro, Cinco y Veintiuno; *Cuatro.*- Con fecha diecinueve de junio del año dos mil siete, se encuentra inscrita el Rediseño de Planos de la Urbanización MANTAZUL consta de la Manzana Dos, compuesta de treinta y seis lotes, áreas en garantía lotes Uno, Dos, Tres y Cuatro de la Manzana Veinticuatro, se aprueba el rediseño de las Manzanas Dos, Tres, Cuatro y Veintiuno de la Urbanización Manta Azul, ubicado en la vía a San Mateo del cantón Manta; *Cinco.*- Con fecha veintiséis de septiembre del año dos mil once, se encuentra inscrita la Escritura Pública de Fideicomiso, celebrada en la Notaria Pública Primera del cantón Manta, el veintitrés de agosto del año dos mil once, en la cual el Fideicomiso Inmobiliario Montaña Azul 1, da en aporte varios lotes de terrenos; y, *Seis.*- Con fecha nueve de agosto del año dos mil doce, se encuentra inscrita la terminación y Liquidación del Fideicomiso Mercantil Montaña Azul I, celebrada en la Notaria Pública Primera del cantón Manta, el dieciocho de

NOTARIA PUBLICA CUARTA
MANTA - MANABI

1322127

1322128

Ab. 24 de Cuenca, Manta, Encargada
Notaria Pública Cuarta, Manta, Ecuador

NOTARIA PUBLICA CUARTA
MANTA - ECUADOR

julio del año dos mil doce, en la cual el Fideicomiso procede a
titular de restitución fiduciaria a favor de la Compañía Inmobiliaria
TEAMCO Sociedad Anónima.- TERCERA: COMPRAVENTA.- Con los
antecedentes expuestos el señor GUILLERMO OSWALDO VACA
MONTESEBOCA, en su calidad de Gerente General y Representante
Legal de la Compañía TEAMCO Sociedad Anónima, vende, cede y
transfiere a favor del señor PEDRO MANUEL CALLE ENRIQUEZ,
quien compra, adquiere y acepta para sí, diez lotes de terrenos,
ubicados en la Urbanización Manta Azul, de la Parroquia y cantón
Manta, los mismos que tienen los siguientes linderos y medidas:
LOTE NUMERO VEINTISIETE DE LA MANZANA VEINTIUNO:
POR EL FRENTE (ESTE): En diez metros lineales con la calle
"L1"; POR ATRÁS (OESTE): En diez metros lineales con la calle
Q; POR EL COSTADO DERECHO (SUR): En veinte metros lineales
con el lote número Veintiocho de la Manzana Veintiuno; y, POR
EL COSTADO IZQUIERDO (NORTE): En veinte metros lineales con
el lote número Veintiséis de la Manzana Veintiuno.- Con una
superficie total de DOSCIENTOS CINCUENTA CUADRADOS; LOTE
NUMERO VEINTIOCHO DE LA MANZANA VEINTIUNO: POR EL
FRENTE (OESTE): En diez coma treinta y ocho metros lineales y
linderos con la calle "Q"; POR ATRÁS (ESTE): En diez metros
lineales con el lote número Treinta de la Manzana Veintiuno; POR
EL COSTADO DERECHO (NORTE): En veinte metros lineales con
el lote número Veintisiete de la Manzana Veintiuno; y, POR EL
COSTADO IZQUIERDO (SUR): En veinte coma cero dos metros

NOTARIA PUBLICA CUARTA
MANTA - MANABI

lineales con el lote número Veintinueve de la Manzana Veintiuno.-
Con una superficie total de DOSCIENTOS OCHO METROS CUADRADOS; LOTE NUMERO VEINTINUEVE DE LA MANZANA VEINTIUNO: POR EL FRENTE (OESTE): En once coma noventa y nueve metros lineales con la calle "Q"; POR ATRÁS (ESTE): En once coma sesenta y nueve metros lineales con el lote número Treinta de la Manzana Veintiuno; POR EL COSTADO DERECHO (NORTE): En veinte coma cero dos metros lineales con el lote número Veintiocho de la Manzana Veintiuno; y, POR EL COSTADO IZQUIERDO (SUR): En veinte coma cero cuatro metros lineales con la calle "M".- Con una superficie total de DOSCIENTOS TREINTA Y DOS METROS CUADRADOS; LOTE NUMERO TREINTA DE LA MANZANA VEINTIUNO: POR EL FRENTE (SUR): En quince coma treinta y siete metros lineales con la calle "M"; POR ATRÁS (NORTE): En catorce coma cuarenta y cinco metros lineales con la calle "LL 1"; POR EL COSTADO DERECHO (OESTE): En diez metros lineales más once coma sesenta y nueve metros lineales con los lotes número Veintiocho y Veintinueve de la Manzana Veintiuno; y, POR EL COSTADO IZQUIERDO (ESTE): En veinte metros lineales con el lote número Treinta y uno de la Manzana Veintiuno.- Con una superficie total de DOSCIENTOS NOVENTA Y SIETE METROS CUADRADOS CON CUARENTA CENTIMETROS CUADRADOS; LOTE NUMERO TREINTA Y CINCO DE LA MANZANA VEINTIUNO: POR EL FRENTE (SUR): En diez metros lineales con la calle "M"; POR ATRÁS (NORTE): En diez

NOTARIA PUBLICA CUARTA
MANTA - MANABI

1322129

1322130

1322135

metros lineales con la calle "LL 1"; POR EL COSTADO DERECHO (OESTE): En veinte metros lineales con el lote número Treinta y cuatro de la Manzana Veintiuno; y, POR EL COSTADO IZQUIERDO (ESTE): En veinte metros lineales con el lote número Treinta y seis de la Manzana Veintiuno.- Con una superficie total de DOSCIENTOS METROS CUADRADOS; LOTE NUMERO TREINTA Y SEIS DE LA MANZANA VEINTIUNO: POR EL FRENTE (SUR): En diez metros lineales con la calle "M"; POR ATRÁS (NORTE): En diez metros lineales con la calle "LL 1"; POR EL COSTADO DERECHO (OESTE): En veinte metros lineales con el lote número Treinta y cinco de la Manzana Veintiuno; y, POR EL COSTADO IZQUIERDO (ESTE): En veinte lineales con el lote número Treinta y siete de la Manzana Veintiuno.- Con una superficie total de DOSCIENTOS METROS CUADRADOS; LOTE NUMERO TREINTA Y SIETE DE LA MANZANA VEINTIUNO: POR EL FRENTE (SUR): En diez metros lineales con la calle "M"; POR ATRÁS (NORTE): En diez metros lineales, lindera con la calle "LL 1"; POR EL COSTADO DERECHO (OESTE): En veinte metros lineales con el lote número Treinta y seis de la Manzana Veintiuno; y, POR EL COSTADO IZQUIERDO (ESTE): En veinte metros lineales con el lote número Treinta y ocho de la Manzana Veintiuno.- Con una superficie total de DOSCIENTOS METROS CUADRADOS; LOTE NUMERO TREINTA Y OCHO DE LA MANZANA VEINTIUNO: POR EL FRENTE (SUR): En diez metros lineales con la calle



Ab. Eloy Cordero Meléndez
Notaria Pública Cuarta Encomendada
Manta - Ecuador

NOTARIA PUBLICA CUARTA
MANTA - MANABI

1322138

1322136

1322137

1322139

"M"; POR ATRÁS (NORTE): En diez metros lineales con la calle "LL 1"; POR EL COSTADO DERECHO (OESTE): En veinte metros lineales con el lote número Treinta y siete de la Manzana Veintiuno; y, POR EL COSTADO IZQUIERDO (ESTE): En veinte metros lineales con el lote número Treinta y nueve de la Manzana Veintiuno.- Con una superficie total de DOSCIENTOS METROS CUADRADOS; LOTE NUMERO TREINTA Y NUEVE DE LA MANZANA VEINTIUNO: POR EL FRENTE (SUR): En diez metros lineales con la calle "M"; POR ATRÁS (NORTE): En diez metros lineales con la calle "LL 1"; POR EL COSTADO DERECHO (OESTE): En veinte metros lineales con el lote número Treinta y ocho de la Manzana Veintiuno; y, POR EL COSTADO IZQUIERDO (ESTE): En veinte metros lineales con el lote número Cuarenta de la Manzana Veintiuno.- Con una superficie total de DOSCIENTOS METROS CUADRADOS; y, LOTE NUMERO CUARENTA DE LA MANZANA VEINTIUNO: POR EL FRENTE (SUR): En doce coma cero cinco metros lineales con la calle "M"; POR ATRÁS (NORTE): En doce metros lineales y lindera con la calle "LL 1"; POR EL COSTADO DERECHO (OESTE): En veinte metros lineales con el lote número Treinta y nueve de la Manzana Veintiuno; y, POR EL COSTADO IZQUIERDO (ESTE): En diecisiete coma sesenta y un metros lineales con el área verde de la Manzana Veintiuno.- Con una superficie total de DOSCIENTOS TREINTA METROS CUADRADOS CON CUARENTA Y CINCO CENTIMETROS

1322140

NOTARIA PUBLICA CUARTA
MANTA - MANABI

Hasta aquí la minuta que los comparecientes la ratifican y complementada con sus documentos habilitantes, queda constituida en Escritura Pública conforme a Derecho. I, leída enteramente esta Escritura en alta y clara voz por mí, la aprueban y firman. Se cumplieron los preceptos legales, se procedió en unidad de acto. DOY FE. - *g*

Guillermo Oswaldo Vaca Montesdeoca

GUILLERMO OSWALDO VACA MONTESDEOCA /
Inmobiliaria TEAMCO S.A
GERENTE GENERAL

Fernando Manuel Calle Enriquez

FERNANDO MANUEL CALLE ENRIQUEZ
C.C.N. 170689368-0

Calixto Ochoa
Fater
Manana
LA NOTARIA. *g*

SECRETARIA Y NOTARIO

NOTARIA PUBLICA CUARTA
MANTA - MANABI

CUADRADOS.- CUARTA : PRECIO.- El precio de la presente venta pactado de mutuo acuerdo por los contratantes es la suma OCHENTA Y OCHO MIL TRESCIENTOS CATORCE DOLARES AMERICANOS, que el Comprador entrega en este acto al Representante de la Compañía Vendedora, quien declara recibirlo al contado, en dinero efectivo, a su entera satisfacción y sin tener en lo posterior ningún reclamo que hacer por tal concepto, renunciando inclusive a la acción por lesión enorme.

QUINTA : DEL SANEAMIENTO.- La venta de estos lotes de terrenos se hacen como cuerpo cierto y en estado que actualmente se encuentran la propiedad vendida, con todos sus derechos, usos, costumbres, servidumbres activas y pasivas y sin ninguna limitación de dominio que pueda obstaculizar el libre ejercicio del mismo por el adquirente, que conoce muy bien los lotes de terrenos que compra sin perjuicio de lo anterior, la compañía vendedora se obliga al saneamiento de los vicios redhibitorios y por la evicción de ley.- SEXTA : DOMICILIO.-

Las partes contratantes acuerdan y señalan como domicilio la ciudad de Manta, para los efectos legales que se deriven del presente contrato.- SÉPTIMA : AUTORIZACIÓN PARA INSCRIBIR.-

Se faculta al portador la copia autorizada de esta escritura pública para requerir al Registrador de la Propiedad del Cantón Manta, las inscripciones y anotaciones que por ley corresponden.

(Firmado) Abogado WILSON ZAMBRANO BRIONES. Matrícula número : Dos mil uno. COLEGIO DE ABOGADOS DE MANABI.

NOTARIA PUBLICA CUARTA
MANTA - MANABI





Gobierno Autónomo Descentralizado
Municipal del Cantón Manta
Ruc: 1360000980001
Dirección: Av. 4ta. y Calle 9 - Telf: 2611-478 / 2611-477

TITULO DE CREDITO No. 000086322

OBSERVACIÓN		CÓDIGO CATASTRAL	AREA	AVALUO	CONTROL	TITULO Nº
Una escritura pública de COMPRA VENTA DE SOLAR ubicada en MANTA de la Parroquia MANTA		1-32-21-28-000	208,00	8320,00	33678	86322
C.C./R.U.C.	NOMBRE O RAZÓN SOCIAL	DIRECCIÓN	ALCABALAS Y ADICIONALES			
1791811585001	COMPAÑIA INMOBILIARIA TEAMCO S.A.	URBZ.MANTAZUL MZ. 21, LT.28	CONCEPTO			
	ADQUIRENTE		Impuesto principal			
C.C./R.U.C.	NOMBRE O RAZÓN SOCIAL	DIRECCIÓN	Junta de Beneficencia de Guayaquil			
1706893680	CALLE ENRIQUEZ PEDRO MANUEL	ND	TOTAL A PAGAR			
			VALOR PAGADO			
			SALDO			
			83,20			
			24,96			
			108,16			
			108,16			
			0,00			

EMISION: 9/10/2012 11:14 VLADIMIR LEON
SALDO SUJETO A VARIACIÓN POR REGULACIONES DE LEY






Gobierno Autónomo Descentralizado
Municipal del Cantón Manta
Ruc: 136000980001
Dirección: Av. 4ta. y Calle 9 - Tel: 2611-419 / 2611-417

TITULO DE CREDITO No. 000086324

9/10/2012 11:16

OBSERVACIÓN		CÓDIGO CATASTRAL	AREA	AVALLUO	CONTROL	TITULO Nº
Una escritura pública de COMPRA VENTA DE SOLAR ubicada en MANTA de la parroquia MANTA		1-32-21-27-000	200,00	8000,00	33881	86324
VENDEDOR		ALCABALAS Y ADICIONALES				
C.C./R.U.C.	NOMBRE O RAZÓN SOCIAL	DIRECCIÓN	CONCEPTO		VALOR	
80000052938	COMPAÑIA INMOBILIARIA TEAMCO S.A.	URBZ MANTA AZUL MZ21, LT27	Impuesto principal		80,00	
	ADQUIRENTE		Junta de Beneficencia de Guayaquil		24,00	
C.C./R.U.C.	NOMBRE O RAZÓN SOCIAL	DIRECCIÓN	TOTAL A PAGAR		104,00	
1706893680	CALLE ENRIQUEZ PEDRO MANUEL	NO	VALOR PAGADO		104,00	
			SALDO		0,00	

EMISION: 9/10/2012 11:16 VLADIMIR LEON
SALDO SUJETO A VARIACIÓN POR REGULACIONES DE LEY



AB. Eliseo Cedeño Menéndez
Notaria Pública Cuarta Encargada





Gobierno Autónomo Descentralizado
Municipal del Cantón Manta
 Ruc: 1360000900001
 Dirección: Av. 4ta. y Calle 3 - Tel: 2611-479 / 2611-477

TITULO DE CREDITO No. 000086318

OBSERVACIÓN		CÓDIGO CATASTRAL	AREA	AVALUO	CONTROL	TITULO N°
Una escritura pública de COMPRA VENTA DE SOLAR ubicada en MANTA de la parroquia MANTA		1-32-21-30-000	297,40	11895,00	33674	86318
C.C./R.U.C.	NOMBRE O RAZÓN SOCIAL	DIRECCIÓN		ALCABALAS Y ADICIONALES		
1791811595001	COMPAÑIA INMOBILIARIA TEAMCO S.A	URBZ. MANTAZUL. MZ. 21, LT.30		CONCEPTO		
	ADQUIRIENTE			Impuesto Principal		
C.C./R.U.C.	NOMBRE O RAZÓN SOCIAL	DIRECCIÓN		Junta de Beneficencia de Guayaquil		
1706893690	CALLE ENRIQUEZ PEDRO MANUEL	ND		TOTAL A PAGAR		
EMISION: 9/10/2012 11:13 VLADIMIR LEON				VALOR PAGADO		
SALDO SUELO A VARIACION POR REGULACIONES DE LEY				SALDO		
				118,96		
				36,69		
				154,65		
				154,65		
				0,00		

[Firma manuscrita]





Gobierno Autónomo Descentralizado
Municipal del Cantón Manta
 Ruc: 136000980001
 Dirección Av. 4ta. y Calle 9 - Telf: 2811-419 / 2811-477


TITULO DE CREDITO No. 000086320

9/10/2012 11:14

OBSERVACION	CÓDIGO CATASTRAL	AREA	AVALUO	CONTROL	TITULO N°
Una escritura pública de COMPRA VENTA DE SOLAR ubicada en MANTA de la parroquia MANTA	1-32-21-29-000	232,00	9280,00	33576	86320

VENDEDOR		DIRECCION		ALCABALAS Y ADICIONALES		VALOR
C.C./R.U.C.	NOMBRE O RAZÓN SOCIAL			CONCEPTO		
1791811585001	COMPañIA INMOBILIARIA TEMCO S.A.	URBZ. MANTAZUL WZ. 21, LT. 29		Impuesto principal		92,80
	ADQUIRIENTE			Junta de Beneficencia de Guayaquil		27,84
C.C./R.U.C.	NOMBRE O RAZÓN SOCIAL	DIRECCION		TOTAL A PAGAR		120,64
1706893680	CALLE ENRIQUEZ PEDRO MANUEL	ND		VALOR PAGADO		120,64
				SALDO		0,00

EMISION: 9/10/2012 11:14 VLADIMIR LEON
 SALDO SUJETO A VARIACION POR REGULACIONES DE LEY



[Handwritten signature]

[Handwritten signature]
 Notaría Pública Quenda Barroquada
 Manta - Ecuador



Gobierno Autónomo Descentralizado
Municipal del Cantón Manta
Ruc: 136000980001
Dirección: Av. 4ta. y Calle 9. Tel: 2611-419 / 2611-417

TITULO DE CREDITO No. 000086326

9/10/2012 11:16

OBSERVACION		CODIGO CATASTRAL	AREA	AVALUO	CONTROL	TITULO J N°
Una escritura pública de COMPRA VENTA DE SOLAR Y CONSTRUCCION ubicada en MANTA de la parroquia MANTA		1-32-21-36-000	200,00	8800,00	33683	85326
VENDEDOR						
C.C./R.U.C.	NOMBRE O RAZÓN SOCIAL	DIRECCIÓN	ALCABALAS Y ADICIONALES			
1791811585001	COMPANIA INMOBILIARIA TEAMCO S.A	URBZ MANTA AZUL MZ 21, L.T.36	CONCEPTO		VALOR	
			Impuesto principal		88,00	
			Junta de Beneficencia de Guayaquil		26,40	
			TOTAL A PAGAR		114,40	
C.C./R.U.C.	NOMBRE O RAZÓN SOCIAL	DIRECCIÓN	VALOR PAGADO		VALOR	
1706893680	CALLE ENRIQUETA PEDRO MANUEL	ND	114,40		114,40	
			SALDO		0,00	

EMISION: 9/10/2012 11:16 VLADIMIR LEON
SALDO SUJETO A VARIACION POR REGULACIONES DE LEY





Gobierno Autónomo Descentralizado
Municipal del Cantón Manta
 Ruc: 136000080001
 Dirección: Av. 4ta. y Calle 9 - Tel: 2611-4179 / 2611-4177

TITULO DE CREDITO No. 000086317

OBSERVACIÓN		CODIGO CATASTRAL	AREA	AVALUO	CONTROL	TITULO N°
Una escritura pública de COMPRA VENTA DE SOLAR ubicada en MANTA de la parroquia MANTA		1-32-21-35-000	200,00	8000,00	33672	98317
9/10/2012 11:12						
VENDEDOR		ALCABALAS Y ADICIONALES				
C.C./R.U.C.	NOMBRE O RAZÓN SOCIAL	CONCEPTO		VALOR		
1791811585001	COMPAÑIA INMOBILIARIA TEAMCO S.A.	Impuesto principal		30,00		
	ADQUIRIENTE	Junta de Beneficencia de Guayaquil		24,00		
		TOTAL A PAGAR		104,00		
C.C./R.U.C.	NOMBRE O RAZÓN SOCIAL	VALOR PAGADO		104,00		
1706893690	CALLE ENRIQUEZ PEDRO MANUEL	SALDO		0,00		
	DIRECCIÓN					
	URBZ. MANTA AZUL NZ. 21. LT. 35					

EMISION: 9/10/2012 11:12 VLADIMIR LEON
 SALDO SUJETO A VARIACION POR REGULACIONES DE LEY



CANCELADO

[Signature]
 Notario Público
 M. Cecilia Patricia Cordero Rodríguez



Gobierno Autónomo Descentralizado
Municipal del Cantón Manta
Ruc: 13600099001
Dirección: Av. 4ta. y Calle 9 - Telf: 2611-479 / 2611-477

TITULO DE CREDITO No. 000086323

OBSERVACIÓN		CÓDIGO CATASTRAL	AREA	AVALUO	CONTROL	TITULO Nº
Una escritura pública de COMPRA VENTA DE SOLAR ubicada en MANTA de la parroquia MANTA		1-32-21-38-000	200,00	8000,00	33679	69323

9/10/2012 11:15

VENDEDOR		ALCABALAS Y ADICIONALES	
C.C./R.U.C.	NOMBRE O RAZÓN SOCIAL	CONCEPTO	VALOR
17918115859001	COMPANIA INMOBILIARIA TEAMCO S.A	Impuesto principal	80,00
		Junta de Beneficencia de Guayaquil	24,00
		TOTAL A PAGAR	104,00
C.C./R.U.C.	NOMBRE O RAZÓN SOCIAL	VALOR PAGADO	104,00
1708893680	CALLE ENRIQUEZ PEDRO MANUEL	SALDO	0,00

EMISION: 9/10/2012 11:15 VLADIMIR LEON
SALDO SUJETO A VARIACIÓN POR REGULACIONES DE LEY

[Handwritten signature and stamp]






Gobierno Autónomo Descentralizado
Municipal del Cantón Manta
 Ruc: 136000990001
 Dirección: Av. 4ta. y Calle 9 - Telf: 261-479 / 261-477

TITULO DE CREDITO No. 000086325

9/10/2012 11:16

OBSERVACIÓN		CÓDIGO CATASTRAL	AREA	AVALUO	CONTROL	TITULO Nº
Una escritura pública de COMPRA VENTA DE SOLAR Y CONSTRUCCION ubicada en MANTA de la parroquia MANTA		1-32-21-37-000	200,00	8800,00	33682	86325
ALCABALAS Y ADICIONALES						
VENDEDOR	DIRECCIÓN	CONCEPTO		VALOR		
C.C./R.U.C.	NOMBRE O RAZÓN SOCIAL	Impuesto principal		88,00		
1791311585001	COMPAÑIA INMOBILIARIA TEAMCO S.A	Junta de Beneficencia de Guayaquil		26,40		
	ADQUIRENTE	TOTAL A PAGAR		114,40		
C.C./R.U.C.	NOMBRE O RAZÓN SOCIAL	VALOR PAGADO		114,40		
1706893680	CALLE ENRIQUEZ PEDRO MANUEL	SALDO		0,00		
	DIRECCIÓN					
	IND					

EMISION: 9/10/2012 11:16 VLADIMIR LEON
 SALDO SUJETO A VARIACION POR REGULACIONES DE LEY



[Handwritten signature]
 Notario Público
 MANTA - ECUADOR



Gobierno Autónomo Descentralizado
Municipal del Cantón Manta
 Ruc: 136000090001
 Dirección: Av. 4ta. y Calle 9 - Tel: 2611-479 / 2611-477


TITULO DE CREDITO No. 000086321

9/10/2012 11:14

OBSERVACIÓN		CÓDIGO CATASTRAL	AREA	AVALLIO	CONTROL	TITULO N°
Una escritura pública de COMPRA VENTA DE SOLAR ubicada en MANTA de la parroquia MANTA		1-32-21-39-000	200.00	8000.00	33677	86321
VENDEDOR						
C.C./R.U.C.	NOMBRE O RAZÓN SOCIAL	DIRECCIÓN	ALCABALAS Y ADICIONALES			
1791811565001	COMPAÑIA INMOBILIARIA TAMOCO S.A.	URBZ MANTA AZUL MZ 21, LT.39	CONCEPTO			
ADQUIRIENTE			Impuesto principal			
C.C./R.U.C.	NOMBRE O RAZÓN SOCIAL	DIRECCIÓN	Junta de Beneficencia de Guayaquil			
17068936980	CALLE ENRIQUEZ PEDRO MANUEL	ND	TOTAL A PAGAR			
			VALOR PAGADO			
			SALDO			
			80,02			
			24,00			
			104,02			
			104,02			
			0,00			

EMISION: 9/10/2012 11:14 VLADIMIR LEON
 SALDO SUJETO A VARIACION POR REGULACIONES DE LEY

CANTON MANTA
 9/10/2012 11:14
 2611-479






Gobierno Autónomo Descentralizado
Municipal del Cantón Manta
Ruc: 136000980001
Dirección: Av. 4ta. Y Calle 9 - Tel: 2811-479 / 2811-477

TITULO DE CREDITO No. 000086319

9/10/2012 11:13

OBSERVACIÓN		CÓDIGO CATASTRAL	AREA	AVALUO	CONTROL	TITULO Nº
Una escritura pública de COMPRA VENTA DE SOLAR ubicada en MANTHA de la parroquia MANTHA		1-32-21-40-000	230,45	9218,00	35875	86319
ALCABALAS Y ADICIONALES						
VENDEDOR		DIRECCIÓN		CONCEPTO		VALOR
C.C./R.U.C.	NOMBRE O RAZÓN SOCIAL	URBZ MANTHA AZUL MZ 21, LT 40		Impuesto principal		92,18
1791811585001	COMPANIA INMOBILIARIA TEAMCO S.A.	ADQUIRENTE		Junta de Beneficencia de Guaraguil		27,85
NOMBRE O RAZÓN SOCIAL		DIRECCIÓN		TOTAL A PAGAR		119,83
C.C./R.U.C.	NOMBRE O RAZÓN SOCIAL	DIRECCIÓN		VALOR PAGADO		119,83
1703893680	CALLE ENRIQUEZ PEDRO MANUEL	ND		SALDO		0,00

EMISION: 9/10/2012 11:13 VLADIMIR LEON
SALDO SUJETO A VARIACION POR REGULACIONES DE LEY



[Handwritten signature]

Registra - Registrar
Mantua - Manta
Escritura Pública de Compra y Venta
Mantua - Manta



3

BIENIO AUTÓNOMO DE CENTRALIZADO MUNICIPAL
DEL CANTÓN MANTA

DIRECCIÓN DE AVALUOS, CATASTROS Y REGISTROS

ESPECIE VALORADA

No. Certificación: 9993637

9993637

CERTIFICADO DE AVALÚO

Fecha: 7 de septiembre de
2012

No. Electrónico: 6851

El suscrito Director de Avalúos, Catastros y Registros Certifica: Que revisando el Catastro de Predios en vigencia, en el archivo existente se constató que:

El Predio de la Clave: 1-32-21-27-000

Ubicado en: URBZ. MANTA AZUL MZ.21, LT.27

Área total del predio según escritura:

Área Total de Predio: 200,00 M2

Perteneciente a:

Documento Identidad Propietario

80000052938

COMPANÍA INMOBILIARIA TEAMCO S.A.

CUYO AVALÚO VIGENTE EN DÓLARES ES DE:


TERRENO:	8000,00
CONSTRUCCIÓN:	0,00
	<u>8000,00</u>

Son: OCHO MIL DOLARES

Este documento no constituye reconocimiento, fraccionamiento o otorgamiento de la titularidad del predio; solo expresa el valor del Suelo actual de acuerdo al sector aprobado mediante Ordenanza por el Concejo Cantonal de Manta en Diciembre 22 de 2011, para el Bienio 2012-2013.


[Firma]
Arq. Daniel Ferrín S.

Director de Avaluos, Catastros y Registros



GOBIERNO AUTÓNOMO DESCENTRALIZADO MUNICIPAL
DEL CANTÓN MANTA

009992391



GOBIERNO AUTÓNOMO DESCENTRALIZADO MUNICIPAL DEL CANTÓN MANTA

El presente es un Certificado: Que revisando el libro de registro URBANO
se encuentra registrada una propiedad que consiste en SOLAR
para el uso de
COMPañÍA INMOBILIARIA TEAMCO S.A.
ubicada en URBZ-MANTA-AZUL-MZ-21-LOTES-27-AL-30-Y-35-AL-40
con un AVALÚO COMERCIAL-PTE-COMPRAVENTA ascendente a la cantidad
de \$88314.00 OCHENTA-Y-OCHO-MIL-TRESCIENTOS-CATORCE-00/100 DOLARES
CERTIFICADO OTORGADO PARA TRAMITE DE COMPRAVENTA

Handwritten notes:
Acto de compraventa
Lectura - Registrada

10 SEPTIEMBRE 2012

Handwritten signature



Elaborado por: Enaranjo

GOBIERNO AUTÓNOMO DESCENTRALIZADO MUNICIPAL
DEL CANTÓN MANTA

DIRECCIÓN DE AVALUOS, CATASTROS Y REGISTROS

ESPECIE VALORADA

No. Certificación: 9993639

USD: 1,00

9993639

CERTIFICADO DE AVALÚO

Fecha: 7 de septiembre de
2012

No. Electrónico: 6853

El suscrito Director de Avalúos, Catastros y Registros Certifica: Que revisando el Catastro de Predios en vigencia, en el archivo existente se constató que:

El Predio de la Clave: 1-32-21-29-000

Ubicado en: URBZ. MANTAZUL MZ. 21, LT.29

Área total del predio según escritura:

Área Total de Predio: 232,00 M2

Perteneciente a:

Documento Identidad

Propietario

1791811585001


COMPañIA INMOBILIARIA TEAMCO S.A.

CUYO AVALÚO VIGENTE EN DÓLARES ES DE:


TERRENO:	9280,00
CONSTRUCCIÓN:	0,00
	9280,00

Son: NUEVE MIL DOSCIENTOS OCHENTA DOLARES

Este documento no constituye reconocimiento, fraccionamiento u otorgamiento de la titularidad del predio; solo expresa el valor del Suelo actual de acuerdo al sector aprobado mediante Ordenanza por el Concejo Cantonal de Manta en Diciembre, 29 de 2011 para el Bienio 2012-2013.


Dir. Daniel Perlin S.

Director de Avalúos, Catastros y Registros



BIENIO AUTÓNOMO DESCENTRALIZADO MUNICIPAL
DEL CANTÓN MANTA



9993638

DIRECCIÓN DE AVALUOS, CATASTRO Y REGISTROS

ESPECIE VALORADA
No. Certificación: 9993638
USD: 1,00

CERTIFICADO DE AVALÚO

No. Electrónico: 6852

Fecha: 7 de septiembre de
2012

El suscrito Director de Avalúos, Catastros y Registros Certifica: Que revisando el Catastro de Predios en vigencia, en el archivo existente se constató que:

El Predio de la Clave: 1-32-21-28-000
Ubicado en: URBZ.MANTAZUL MZ. 21, LT.28

Área total del predio según escritura:

Área Total de Predio: 208,00 M2

Perteneciente a:

Documento Identidad	Propietario
1791811585001	COMPANIA INMOBILIARIA TEAMCO S.A.

CUYO AVALÚO VIGENTE EN DÓLARES ES DE:


TERRENO:	8320,00
CONSTRUCCIÓN:	0,00
	<u>8320,00</u>

Son: OCHO MIL TRESCIENTOS VEINTE DOLARES

Este documento no constituye reconocimiento, fraccionamiento u otorgamiento de la titularidad del predio; solo expresa el valor del Suelo actual de acuerdo al sector aprobado mediante Ordenanza por el Concejo Cantonal de Manta en Diciembre 27 de 2011, para el Bienio 2012-2013.

[Firma]
Arq. Daniel Ferrín S.

Director de Avalúos, Catastros y Registros



GOBIERNO AUTÓNOMO DESCENTRALIZADO MUNICIPAL
DEL CANTÓN MANTA

DIRECCIÓN DE AVALUOS, CATASTRO Y REGISTROS

ESPECIE VALORADA

No. Certificación: 993646

USD: 1,00

9993646

CERTIFICADO DE AVALÚO

Fecha: 7 de septiembre de
2012

No. Electrónico: 6861

El suscrito Director de Avalúos, Catastros y Registros Certifica: Que revisando el Catastro de Predios en vigencia, en el archivo existente se constató que:

El Predio de la Clave: 1-32-21-40-000

Ubicado en: URBZ. MANTA AZUL MZ. 21, LT.40

Área total del predio según escritura:

Área Total de Predio: 230,45 M2

Pertenciente a:

Documento Identidad

Propietario

1791811585001

COMPANÍA INMOBILIARIA TEAMCO S.A.

CUYO AVALÚO VIGENTE EN DÓLARES ES DE:


TERRENO:	9218,00
CONSTRUCCIÓN:	0,00
	<hr/>
	9218,00

Son: NUEVE MIL DOSCIENTOS DIECIOCHO DOLARES

Este documento no constituye reconocimiento, fraccionamiento u otorgamiento de la titularidad del predio; solo expresa el valor del Suelo actual de acuerdo al sector aprobado media Ordenanza por el Concejo Cantonal de Manta en Diciembre 29 de 2011 para el Bienio 2012-2013.

[Firma]
Art. Daniel Ferrín S.

Director de Avalúos, Catastros y Registros



Gobierno Autónomo Descentralizado Municipal
DEL CANTÓN MANTA

DIRECCIÓN DE AVALUOS, CATASTRO Y REGISTROS



ESPECIE VALORADA

No. Certificación: 9993640
USD: 1,00

CERTIFICADO DE AVALÚO

No. Electrónico: 6854

Fecha: 7 de septiembre de 2012

El suscrito Director de Avalúos, Catastros y Registros Certifica: Que revisando el Catastro de Predios en vigencia, en el archivo existente se constató que:

El Predio de la Clave: 1-32-21-30-000

Ubicado en: URBZ. MANTAZUL MZ. 21, LT.30

Área total del predio según escritura:

Área Total de Predio: 297,40 M2

Pertenciente a:

Documento Identidad	Propietario
1791811585001	COMPANIA INMOBILIARIA TEAMCO S.A.

CUYO AVALÚO VIGENTE EN DÓLARES ES DE:


TERRENO:	11896,00
CONSTRUCCIÓN:	0,00
	11896,00

Son: ONCE MIL OCHOCIENTOS NOVENTA Y SEIS DÓLARES

Este documento no constituye reconocimiento, fraccionamiento u otorgamiento de la titularidad del predio; solo expresa el valor del Suelo actual de acuerdo al sector aprobado mediante Ordenanza por el Concejo Cantonal de Manta en Diciembre 09 de 2011, para el Bienio 2012-2013.

Arg. Daniel Ferrín S.

Director de Avalúos, Catastros y Registros



BIENIO AUTÓNOMO DESCENTRALIZADO MUNICIPAL
DEL CANTÓN MANTA

DIRECCIÓN DE AVALUOS, CATASTROS Y REGISTROS

ESPECIE VALORADA
No. Certificación: 9993642
USD: 1,00

9993642

CERTIFICADO DE AVALÚO

Fecha: 7 de septiembre de
2012

No. Electrónico: 6856

El suscrito Director de Avalúos, Catastros y Registros Certifica: Que revisando el Catastro de Predios en vigencia, en el archivo existente se constató que:

El Predio de la Clave: 1-32-21-36-000

Ubicado en: URBZ. MANTA AZUL MZ. 21, LT.36

Área total del predio según escritura:

Área Total de Predio: 200,00 M2

Perteneciente a:

Documento Identidad	Propietario
1791811585001	COMPAÑIA INMOBILIARIA TEAMCO S.A.

CUYO AVALÚO VIGENTE EN DÓLARES ES DE:


TERRENO:	8800,00
CONSTRUCCIÓN:	0,00
	<u>8800,00</u>

Son: OCHO MIL OCHOCIENTOS DOLARES

Este documento no constituye reconocimiento, fraccionamiento u otorgamiento de la titularidad del predio; solo expresa el valor del Suelo actual de acuerdo al sector aprobado mediante Ordenanza por el Concejo Cantonal de Manta en Diciembre 24 de 2011, para el Bienio 2012-2013.

[Firma]
Arq. Danyel Ferrín S.

Director de Avaluos, Catastros y Registros



BIENIO AUTÓNOMO DESDE 2012-2013
MANTA, ECUADOR



DIRECCIÓN DE AVALUOS, CATASTROS Y REGISTROS

ESPECIE VALORADA

No. Certificación: 9993641

9993641

CERTIFICADO DE AVALÚO

No. Electrónico: 6855

Fecha: 7 de septiembre de 2012

El suscrito Director de Avalúos, Catastros y Registros Certifica: Que revisando el Catastro de Predios en vigencia, en el archivo existente se constató que:

El Predio de la Clave: 1-32-21-35-000

Ubicado en: URBZ.MANTA AZUL MZ. 21, LT. 35

Área total del predio según escritura:

Área Total de Predio: 200,00 M2

Perteneciente a:

Documento Identidad	Propietario
1791811585001	COMPANIA INMOBILIARIA TEAMCO S.A.

CUYO AVALÚO VIGENTE EN DÓLARES ES DE:


TERRENO:	8000,00
CONSTRUCCIÓN:	0,00
	8000,00

Son: OCHO MIL DOLARES

Este documento no constituye reconocimiento, fraccionamiento u otorgamiento de la titularidad del predio; solo expresa el valor del Suelo actual de acuerdo al sector aprobado mediante Ordenanza por el Concejo Cantonal de Manta en Diciembre 29 de 2011 para el Bienio 2012-2013.

Agda Daniela Ferrín S.

Director de Avaluos, Catastros y Registros



9993644

CERTIFICADO DE AVALÚO

No. Certificación: 9993644
ESPE DE VALORADA
ESD: 1.00

Fecha: 7 de septiembre de 2012

No. Electrónico: 6858

El suscrito Director de Avalúos, Catastros y Registros Certifica: Que revisando el Catastro de Predios en vigencia, en el archivo existente se constató que:

El Predio de la Clave: 1-32-21-38-000

Ubicado en: URBZ. MANTA AZUL MZ. 21, LT.38

Área total del predio según escritura:

Área Total de Predio: 200,00 M2

Perteneciente a:


Documento Identidad	Propietario
1791811585001	COMPANIA INMOBILIARIA TEAMCO S.A.

CUYO AVALÚO VIGENTE EN DÓLARES ES DE:

TERRENO:	8000,00
CONSTRUCCIÓN:	0,00
	<hr/>
	8000,00

Son: OCHO MIL DOLARES

Este documento no constituye reconocimiento, fraccionamiento, loteo, loteo, fraccionamiento de la titularidad del predio; solo expresa el valor del Suelo actual de acuerdo al sector aprobado mediante Ordenanza por el Concejo Cantonal de Manta en Diciembre 09 de 2011 para el Bienio 2012-2013.


Arq. Daniel Ferrín S.
Director de Avalúos, Catastros y Registros



GOBIERNO AUTÓNOMO DESCENTRALIZADO MUNICIPAL
DEL CANTÓN MANTA


DIRECCIÓN DE AVALUOS, CATASTROS Y REGISTROS

ESPECIE VALORADA

No. Certificación: 9993643

USD: 1,00

9993643



CERTIFICADO DE AVALÚO

No. Electrónico: 6857

Fecha: 17 de Septiembre de

El suscrito Director de Avalúos, Catastros y Registros Certifica: Que revisando el Catastro de Predios de la Municipalidad, en el archivo existente se constató que:

El Predio de la Clave: 1-32-21-37-000

Ubicado en: URBZ. MANTA AZUL MZ. 21, LT.37

Área total del predio según escritura:

Área Total de Predio: 200,00 M2

Perteneciente a:

Documento Identidad	Propietario
1791811585001	COMPAÑIA INMOBILIARIA TEAMCO S.A.

CUYO AVALÚO VIGENTE EN DÓLARES ES DE:


TERRENO:	8800,00
CONSTRUCCIÓN:	0,00
	<u>8800,00</u>

Son: OCHO MIL OCHOCIENTOS DOLARES

Este documento no constituye reconocimiento, fraccionamiento u otorgamiento de la titularidad del predio; solo expresa el valor del Suelo actual de acuerdo al sector aprobado mediante Ordenanza por el Concejo Cantonal de Manta en Diciembre 29 de 2011, para el Bienio 2012-2013.

Arg. Daniel Peña S.

Director de Avalúos, Catastros y Registros



Valor \$ 1,00 Dólar
99900523



LA TESORERÍA DEL GOBIERNO AUTÓNOMO

DESCENTRALIZADO MUNICIPAL DEL CANTÓN MANTA

A petición Verbal de parte interesada, CERTIFICA: Que revisado el archivo de la Tesorería Municipal que corre a mi cargo, no se ha encontrado ningún Título de crédito pendiente de pago por concepto de Impuestos o gravámenes a cargo de

COMPañIA INMOBILIARIA
TEANCO S.A.

Por consiguiente se establece

que no deudor de esta Municipalidad

Manta, 5 septiembre de 2012

VALIDA PARA LA CLAVE

1 1322128000 URBZ. MANTAZUL MZ. 21, LT.28

2 ~~1322137000 URBZ. MANTA AZUL MZ. 21, LT.37~~

3 1322138000 URBZ. MANTA AZUL MZ. 21, LT.38

4 1322139000 URBZ. MANTA AZUL MZ. 21, LT.39

5 ~~1322140000 URBZ. MANTA AZUL MZ. 21, LT.40~~

6 1322127000 URBZ. MANTA AZUL MZ.21, LT.27

7 ~~1322129000 URBZ. MANTAZUL MZ. 21, LT.29~~

8 1322130000 URBZ. MANTAZUL MZ. 21, LT.30

9 ~~1322135000 URBZ. MANTA AZUL MZ. 21, LT.35~~

10 1322136000 URBZ. MANTA AZUL MZ. 21, LT.36

Manta, cinco de septiembre del dos mil doce



GOBIERNO AUTÓNOMO DESCENTRALIZADO MUNICIPAL
DEL CANTÓN MANTA

DIRECCIÓN DE AVALUOS, CATASTROS Y REGISTROS

ESPECIE VALORADA

No. Certificación: 9993645

USD: 1,00

9993645

CERTIFICADO DE AVALÚO

No. Electrónico: 6859



Fecha: 7 de septiembre de 2012

El suscrito Director de Avalúos, Catastros y Registros Certifica: Que revisando el Catastro de Predios en vigencia, en el archivo existente se constató que:

El Predio de la Clave: 1-32-21-39-000

Ubicado en: URBZ. MANTA AZUL MZ. 21, LT.39

Área total del predio según escritura:

Área Total de Predio: 200,00 M2

Pertenciente a:

Documento Identidad	Propietario
1791811585001	COMPAÑIA INMOBILIARIA TEAMCO S.A.

CUYO AVALÚO VIGENTE EN DÓLARES ES DE:


TERRENO:	8000,00
CONSTRUCCIÓN:	0,00
	<hr/>
	8000,00

Son: OCHO MIL DOLARES

Este documento no constituye reconocimiento, fraccionamiento u otorgamiento de la titularidad del predio; solo expresa el valor del Suelo actual de acuerdo al sector aprobado mediante Ordenanza por el Concejo Cantonal de Manta en Diciembre 29 de 2011, para el Bienio 2012-2013.

Arq. Daniel Ferrín S.

Director de Avalúos, Catastros y Registros



Impreso por: MARIS REYES 07/09/2012 13:59:02



CUERPO DE BOMBEROS DE MANTA
Emergencias Teléfono:
RUC: 1360020070001

Dirección: Avenida 11
entre Calles 11 y 12
Teléfono: 2621777 - 2611747
Manta - Manabí

COMPROBANTE DE PAGO

102

Nº 223700

CERTIFICADO DE SOLVENCIA

DATOS DEL CONTRIBUYENTE

C/RUC: 1791811585001
NOMBRES :
RAZÓN SOCIAL: INMOBILIARIA TEAMCO S.A..
DIRECCIÓN : URB. MANTA AZUL MZ. 21 LOTES 27 AL 30 Y 35 AL 40

DATOS DEL PREDIO

CLAVE CATASTRAL:
AVALUO PROPIEDAD:
DIRECCIÓN PREDIO:

REGISTRO DE PAGO

Nº PAGO: 223085
CAJA: MARGARITA ANCHUNDIA L
FECHA DE PAGO: 10/09/2012 11:43:24


DESCRIPCIÓN	VALOR
VALOR	3.00
TOTAL A PAGAR	3.00



VALIDO HASTA: Domingo, 09 de Diciembre de 2012
CERTIFICADO DE SOLVENCIA

ESTE COMPROBANTE NO TENDRA VALIDEZ SIN EL REGISTRO DE PAGO

ORIGINAL CLIENTE



Acreedor 80-0000000001524 Inmobiliaria Teamco S A Manta
Deudor 80-0000000001525 Feviv Feria de la Vivienda S A Manta

c.- Esta inscripción se refiere a la(s) que consta(n) en:

Libro:	No.Inscripción:	Fec. Inscripción:	Folio Inicial:	Folio final:
Compra Venta	2755	26-oct-2001	32399	32415
Compra Venta	2756	26-oct-2001	32416	32422

2 / 3 Planos

Inscrito el : viernes, 04 de abril de 2003
Tomo: 1 Folio Inicial: 1 - Folio Final: 1
Número de Inscripción: 5 Número de Repertorio: 1.455
Oficina donde se guarda el original: Notaría Cuarta
Nombre del Cantón: Manta
Fecha de Otorgamiento/Providencia: jueves, 13 de febrero de 2003
Escritura/Juicio/Resolución:
Fecha de Resolución:

a.- Observaciones:

Del Inmuble ubicado en la Via a San Mateo Barrio Valle del Gavilan de propiedad de la Inmobiliaria Teamco se crea la Urbanización MANTAZUL. Lotes en garantía 8 lotes Mz. 16, Areas Verdes , area social que quedaran a favor de la Ilustre Municipalidad. de Manta, son Area social ubicado en la Mz. 3 . Sup. 2.399,36 M2.Area Social 2, ubicada en la mz. 21 que tiene una sup. de 3.770,55 M2, AREA Social No. 3, ubicada en la Mz. 4 Sup.4.918,40 m2, AREA social No.4 ubicada en la mz. 19 Sup.5.388,20 M2., Area Social No. cinco, ubicada en la mz. 14 Sup.3.572,49 m2, Area Social No. 7, ubicada en la Mz. 9 Sup. 3.866,51 M2.Area Reserva Municipal para afectados AVENIDA de la C u l t u r a M z . 6 A r e a t o t a l 6 . 0 2 6 , 5 7 .

b.- Apellidos, Nombres y Domicilio de las Partes:

Calidad	Cédula o R.U.C.	Nombre y/o Razón Social	Estado Civil	Domicilio
Propietario	80-0000000001524	Inmobiliaria Teamco S A		Manta

c.- Esta inscripción se refiere a la(s) que consta(n) en:

Libro:	No.Inscripción:	Fec. Inscripción:	Folio Inicial:	Folio final:
Compra Venta	312	01-feb-2002	2532	2541

3 / 3 Planos

Inscrito el : jueves, 12 de febrero de 2004
Tomo: 1 Folio Inicial: 5 - Folio Final: 15
Número de Inscripción: 4 Número de Repertorio: 503
Oficina donde se guarda el original: Notaría Cuarta
Nombre del Cantón: Manta
Fecha de Otorgamiento/Providencia: viernes, 23 de febrero de 2004
Escritura/Juicio/Resolución:
Fecha de Resolución:

a.- Observaciones:


Protocolización de Planos , La Cia. Teamco S.A., entrega a favor de la Ilustre Municipalidad de Manta los lotes 1, 2, 3, 4,5,6,7, 8 y 9 de la Mz. 20, y conforma la Segunda Etapa de la Urbanizacion Manta Azul, conformada por los lotes de la Mz. 4, 5 y 21,

b.- Apellidos, Nombres y Domicilio de las Partes:

Calidad	Cédula o R.U.C.	Nombre y/o Razón Social	Estado Civil	Domicilio
Acreedor	80-0000000000151	Ilustre Municipalidad de Manta		Manta
Propietario	80-0000000006957	Compañia Inmobiliaria Teamco Sociedad An		Manta

c.- Esta inscripción se refiere a la(s) que consta(n) en:

Libro:	No.Inscripción:	Fec. Inscripción:	Folio Inicial:	Folio final:
Compra Venta	312	01-feb-2002	2532	2541
Planos	5	04-abr-2003	1	1



Conforme a la solicitud Número 5952, certifico hasta el día de hoy la Ficha Registral Número 29915:

INFORMACIÓN REGISTRAL

Fecha de Apertura: *viernes, 29 de Julio de 2011*
Parroquia: MANTA - ECUADOR

Tipo de Predio: Urbano
Cód. Catastral/Rol/Ident. Predial: XXXXXXXXXXXXXXXXXXXXXXXXXXXXX

LINDEROS REGISTRALES:

Lote Numero VEINTISIETE de la Manzana VEINTIUNO de la Urbanización Manta Azul, parroquia y Cantón Manta, el mismo que se halla circunscrito dentro de los siguientes linderos y medidas. Por el Frente (Este) en 10,00 metros lineales con la Calle "LL 1". Por Atrás (Oeste) en 10,00 metros lineales lindera con la calle Q. Por el Costado derecho (Sur) con 20,00 metros lineales con el lote numero 28 de la manzana 21. Por el Costado Izquierdo (Norte) en 20,00 metros lineales con el lote numero 26 de la Mz. 21. Con un área total 200,00 metros cuadrados. SOLVENCIA. EN UNA REVISION HECHA EN LOS LIBROS RESPECTIVOS CONSTA QUE EL LOTE DESCRITO SE ENCUENTRA LIBRE DE
G R A V A M E N

RESUMEN DE MOVIMIENTOS REGISTRALES:

Libro	Acto	Número y fecha de inscripción	Folio Inicial
Compra Venta	Dacion En Pago	312 01/02/2002	2.532
Planos	Planos	5 04/04/2003	1
Planos	Planos	4 12/02/2004	5
Planos	Rediseño de Manzana	13 19/06/2007	120
Fideicomiso	Fideicomiso	36 26/09/2011	1.735
Fideicomiso	Terminación de Fideicomiso	41 09/08/2012	2.101

MOVIMIENTOS REGISTRALES:

REGISTRO DE COMPRA VENTA

Dacion En Pago

Inscrito el: *viernes, 01 de febrero de 2002*
Tomo: 1 Folio Inicial: 2.532 - Folio Final: 2.541
Número de Inscripción: 312 Número de Repertorio: 560
Oficina donde se guarda el original: Notaría Novena
Nombre del Cantón: Quito
Fecha de Otorgamiento/Providencia: *viernes, 21 de diciembre de 2001*
Escritura/Juicio/Resolución:
Fecha de Resolución:

a.- Observaciones:

FEVIV esta representado por el Ing. Jaime Marcelo Collantes Acuña en calidad de Gerente, y TEAMCO SA., esta representada por la Sra. Maria Mercedes Erbs de Paladines. inmueble ubicado en la via a San Mateo Barrio Valle El

G a v i l a n

b.- Apellidos, Nombres y Domicilio de las Partes:

Calidad	Cédula o R.U.C.	Nombre y/o Razón Social	Estado Civil	Domicilio
	Certificación impresa por: MARC	Ficha Registral: 29915	Página: 1	de 4

han cubierto en su totalidad las obligaciones que el Fideicomiso Inmobiliario MONTAÑA AZUL, I. tenía el Fideicomiso procede a transferir a título de restitución fiduciaria a favor de de la Compañía INMOBILIARIA TEAMCO Sociedad Anónima, debidamente representada por el Sr. Guillermo Oswaldo Vaca Montesdeoca, en c a l i d a d d e G e r e n t e G e n e r a l .

b.-Apellidos, Nombres y Domicilio de las Partes:

Calidad	Cédula o R.U.C.	Nombre y/o Razón Social	Estado Civil	Domicilio
Beneficiario	01-02839305	Bravo Espinoza Wilfran Leonel	Casado	Manta
Beneficiario	80-0000000055164	Jurado Dillon Diana Elizabeth	Casado	Manta
Fideicomiso	80-0000000055157	Fideicomiso Montaña Azul I		Manta
Fiduciario	80-0000000052938	Compañía Nef Group S.A Administradora d		Manta
Tradente	80-0000000006957	Compañía Inmobiliaria Teamco Sociedad An		Manta
Tradente	80-0000000053240	Fideicomiso Mercantil Cristal Azul		Manta

c.- Esta inscripción se refiere a la(s) que consta(n) en:

Libro:	No. Inscripción:	Fec. Inscripción:	Folio Inicial:	Folio final:
Fideicomiso	36	26-sep-2011	1735	1807

TOTAL DE MOVIMIENTOS CERTIFICADOS:

Libro	Número de Inscripciones	Libro	Número de Inscripciones
Fideicomiso	2		
Planos	3		
Compra Venta	1		

Los movimientos Registrales que constan en esta Ficha son los únicos que se refieren al predio que se certifica.

Cualquier enmendadura, alteración o modificación al texto de este certificado lo invalida.

Emitido a las: 14:53:59 del miércoles, 15 de agosto de 2012



A petición de:

VALOR TOTAL PAGADO POR EL CERTIFICADO: \$ 7

Elaborado por: María Asunción Cedeño Chávez
130699882-2

Validez del Certificado 30 días, Excepto que se diera un traspaso de dominio o se emitiera un gravamen.

El interesado debe comunicar cualquier error en este Documento al Registrador de la Propiedad.

Abg. Jaime E. Delgado Intriago
Firma del Registrador

4 / 2 Rediseño de Manzana

Inscrito el: martes, 19 de junio de 2007

Tomo: 1 Folio Inicial: 120 - Folio Final: 129
Número de Inscripción: 13 Número de Repertorio: 2.875
Oficina donde se guarda el original: Notaría Cuarta
Nombre del Cantón: Manta
Fecha de Otorgamiento/Providencia: miércoles, 11 de abril de 2007
Escritura/Juicio/Resolución:
Fecha de Resolución:

a.- Observaciones:
En este Rediseño de Planos de la Urbanización MANTAZUL consta la manzana 2 Compuesta de 36 lotes Areas en garantía de las Mz. 23 y 4 Mz. 24. Se aprueba el Rediseño de las Mz. 2, 3, 4 y 21 de la Urbanización Manta Azul, ubicado en la vía a San Mateo.

b.- Apellidos, Nombres y Domicilio de las Partes:

Calidad	Cédula o R.U.C.	Nombre y/o Razón Social	Estado Civil	Domicilio
Propietario	80-000000001524	Inmobiliaria Teamco S A		Manta

c.- Esta inscripción se refiere a la(s) que consta(n) en:

Libro:	No. Inscripción:	Fec. Inscripción:	Folio Inicial:	Folio final:
Planos	4	12-feb-2004	5	15
Planos	5	04-abr-2003	1	1

5 / 2 Fideicomiso

Inscrito el: lunes, 26 de septiembre de 2011

Tomo: 4 Folio Inicial: 1.735 - Folio Final: 1.807
Número de Inscripción: 36 Número de Repertorio: 5.655
Oficina donde se guarda el original: Notaría Primera
Nombre del Cantón: Manta
Fecha de Otorgamiento/Providencia: martes, 23 de agosto de 2011
Escritura/Juicio/Resolución:
Fecha de Resolución:

a.- Observaciones:
Fideicomiso Inmobiliario Montaña Azul I Aporte de varios lotes de terrenos.

b.- Apellidos, Nombres y Domicilio de las Partes:

Calidad	Cédula o R.U.C.	Nombre y/o Razón Social	Estado Civil	Domicilio
Beneficiario	01-02839305	Bravo Espinoza Willman Leonel	Casado	Manta
Beneficiario	80-0000000055164	Jurado Dillon Diana Elizabeth	Casado	Manta
Fideicomiso	80-0000000055157	Fideicomiso Montaña Azul I		Manta
Fiduciario	80-0000000055159	Compañía Nef Group S A Administradora d		Manta
Tradente	80-000000006957	Compañía Inmobiliaria Teamco Sociedad An		Manta
Tradente	80-0000000053240	Fideicomiso Mercantil Cristal Azul		Manta

c.- Esta inscripción se refiere a la(s) que consta(n) en:

Libro:	No. Inscripción:	Fec. Inscripción:	Folio Inicial:	Folio final:
Planos	5	04-abr-2003	1	1

6 / 2 Terminación de Fideicomiso

Inscrito el: jueves, 09 de agosto de 2012

Tomo: 1 Folio Inicial: 2.101 - Folio Final: 2.148
Número de Inscripción: 41 Número de Repertorio: 4.589
Oficina donde se guarda el original: Notaría Primera
Nombre del Cantón: Manta
Fecha de Otorgamiento/Providencia: miércoles, 18 de julio de 2012
Escritura/Juicio/Resolución:
Fecha de Resolución:

a.- Observaciones:
TERMINACION Y LIQUIDACION DEL FIDEICOMISO MERCANTIL MONTAÑA AZUL I.- Una vez que se

Deudor 80-0000000001525 Feviv FERIA de la Vivienda S A Manta

c.- Esta inscripción se refiere a la(s) que consta(n) en:

Libro:	No.Inscripción:	Fec. Inscripción:	Folio Inicial:	Folio final:
Compra Venta	2755	26-oct-2001	32399	32415
Compra Venta	2756	26-oct-2001	32416	32422

2.7 Planos

Inscrito el: viernes, 04 de abril de 2003

Tomo: 1 Folio Inicial: 1 - Folio Final: 1

Número de Inscripción: 5 Número de Repertorio: 1.455

Oficina donde se guarda el original: Notaría Cuarta

Nombre del Cantón: Manta

Fecha de Otorgamiento/Providencia: jueves, 13 de febrero de 2003

Escritura/Juicio/Resolución:

Fecha de Resolución:

a.- Observaciones:

Del Inmuble ubicado en la Via a San Mateo Barrio Valle del Gavilan de propiedad de la Inmobiliaria Teamco se crea la Urbanización MANTAZUL. Lotes en garantía 8 lotes Mz. 16. Areas Verdes , area social que quedaran a favor de la Ilustre Municipalidad. de Manta. son Area social ubicado en la Mz. 3 . Sup. 2.399.36 M2 Area Social 2, ubicada en la mz. 21 que tiene una sup. de 3.770.55 M2. ARea Social No. 3. ubicada en la Mz. 4 Sup.4.918.40 m2. Area social No.4 ubicada en la mz. 19 Sup.5.388.20 M2.. Area Social No. cinco, ubicada en la mz. 14 Sup.3.572.49 m2. Area Social No. 7, ubicada en la Mz. 9 Sup. 3.866.51 M2.Area Reserva Municipal para afectados AVenida de la C u l t u r a M z . 6 A r e a t o t a l 6 . 0 2 6 . 5 7 .

b.- Apellidos, Nombres y Domicilio de las Partes:

Calidad	Cédula o R.U.C.	Nombre y/o Razón Social	Estado Civil	Domicilio
Propietario	80-0000000001524	Inmobiliaria Teamco S A		Manta

c.- Esta inscripción se refiere a la(s) que consta(n) en:

Libro:	No.Inscripción:	Fec. Inscripción:	Folio Inicial:	Folio final:
Compra Venta	312	01-feb-2002	2532	2541

3.1 3 Planos

Inscrito el: jueves, 12 de febrero de 2004

Tomo: 1 Folio Inicial: 5 - Folio Final: 15

Número de Inscripción: 4 Número de Repertorio: 503

Oficina donde se guarda el original: Notaría Cuarta

Nombre del Cantón: Manta

Fecha de Otorgamiento/Providencia: viernes, 27 de enero de 2004

Escritura/Juicio/Resolución:

Fecha de Resolución:

a.- Observaciones:

Protocolización de Planos . La Cia. Teamco S.A., entrega a favor de la Ilustre Municipalidad de Manta los lotes 1, 2, 3, 4,5,6,7, 8 y 9 de la Mz. 20, y conforma la Segunda Etapa de la Urbanizacion Manta Azul, conformada por los lotes de la Mz. 4, 5 y 21.

b.- Apellidos, Nombres y Domicilio de las Partes:

Calidad	Cédula o R.U.C.	Nombre y/o Razón Social	Estado Civil	Domicilio
Acreeedor	80-000000000151	Ilustre Municipalidad de Manta		Manta
Propietario	80-0000000006957	Compañía Inmobiliaria Teamco Sociedad An		Manta

c.- Esta inscripción se refiere a la(s) que consta(n) en:

Libro:	No.Inscripción:	Fec. Inscripción:	Folio Inicial:	Folio final:
Compra Venta	312	01-feb-2002	2532	2541
Planos	5	04-abr-2003	1	1

BAD - MANTA

REGISTRO DE LA PROPIEDAD
Gobierno Autónomo Descentralizado
Municipal Del Cantón Manta

Avenida 4 y Calle 11

29918



Conforme a la solicitud Número: 95952, certifico hasta el día de hoy la Ficha Registral Número 29918:



INFORMACIÓN REGISTRAL

Fecha de Apertura: viernes, 29 de julio de 2011
Parroquia: Manta

Tipo de Predio: Predio Urbano
Cód.Catastral Rol Ident.Predial: XXXXXXXXXXXXXXXXXXXXXXXXXXXXX

LINDEROS REGISTRALES:

Lote Numero VEINTIOCHO (28) de la Manzana VEINTIUNO (21) de la Urbanización Mantazul, Parroquia y Cantón Manta. Circunscrito dentro de los siguientes linderos y medidas: POR EL FRENTE (Oeste): en 10,38 metros lineales lindera con la calle "Q". POR ATRÁS (Este), en 10,00 metros lineales con el lote numero 30 de la Manzana 21. POR EL COSTADO DERECHO (Norte) en 20,00 metros lineales con el lote numero 27 de la manzana número 21. POR EL COSTADO IZQUIERDO: (Sur); en 20,02 metros lineales con el lote numero 29 de la Manzana número 21. Con un área total de 208,00 metros. SOLVENCIA. EL LOTE DESCRITO SE ENCUENTRA LIBRE DE GRAVAMEN.

RESUMEN DE MOVIMIENTOS REGISTRALES:

Libro	Acto	Número y fecha de inscripción	Folio Inicial
Compra Venta	Dacion En Pago	312 01/02/2002	2.532
Planos	Planos	5 04/04/2003	1
Planos	Planos	4 12/02/2004	5
Planos	Rediseño de Manzana	13 19/06/2007	120
Fideicomiso	Fideicomiso	36 26/09/2011	1.735
Fideicomiso	Terminación de Fideicomiso	41 09/08/2012	2.101

MOVIMIENTOS REGISTRALES:

REGISTRO DE COMPRA VENTA

1 / 1 Dacion En Pago

Inscrito el: viernes, 01 de febrero de 2002

Tomo: I Folio Inicial: 2.532 - Folio Final: 2.541

Número de Inscripción: 312 Número de Repertorio: 560

Oficina donde se guarda el original: Notaría Novena

Nombre del Cantón: Quito

Fecha de Otorgamiento/Providencia: viernes, 21 de diciembre de 2001

Escritura/Juicio/Resolución:

Fecha de Resolución:

a.- Observaciones:

FEVIV esta representado por el Ing. Jaime Marcelo Collantes Acuña en calidad de Gerente, y TEAMCO SA.. esta representada por la Sra. María Mercedes Erbs de Paladines. inmueble ubicado en la via a San Mateo Barrio Valle El

G a v i l a n

b.- Apellidos, Nombres y Domicilio de las Partes:

Calidad	Cédula o R.U.C.	Nombre y/o Razón Social	Estado Civil	Domicilio
Acreeedor	80-0000000001524	Inmobiliaria Teamco S A		Manta

han cubierto en su totalidad las obligaciones que el Fideicomiso Inmobiliario MONTAÑA AZUL I, tenía el Fideicomiso procede a transferir a título de restitución fiduciaria a favor de de la Compañía INMOBILIARIA TEAMCO Sociedad Anonima, debidamente representada por el Sr. Guillermo Oswaldo Vaca Montesdeoca, en calidad de Gerente General.

b.- Apellidos, Nombres y Domicilio de las Partes:

Calidad	Cédula o R.U.C.	Nombre y o Razón Social	Estado Civil	Domicilio
Beneficiario	01-02839305	Bravo Espinoza Willman Leonel	Casado	Manta
Beneficiario	80-0000000055164	Jurado Dillon Diana Elizabeth	Casado	Manta
Fideicomiso	80-0000000055157	Fideicomiso Montaña Azul I		Manta
Fiduciario	80-0000000052938	Compañía Nef Group S A Administradora d		Manta
Tradente	80-0000000006957	Compañía Inmobiliaria Teamco Sociedad An		Manta
Tradente	80-0000000053240	Fideicomiso Mercantil Cristal Azul		Manta

c.- Esta inscripción se refiere a la(s) que consta(n) en:

Libro:	No. Inscripción:	Fec. Inscripción:	Folio Inicial:	Folio final:
Fideicomiso	36	26-sep-2011	1735	1807

TOTAL DE MOVIMIENTOS CERTIFICADOS:

Libro	Número de Inscripciones	Libro	Número de Inscripciones
Fideicomiso	2		
Planos	3		
Compra Venta	1		

Los movimientos Registrales que constan en esta Ficha son los únicos que se refieren al predio que se certifica.

Cualquier enmendadura, alteración o modificación al texto de este certificado lo invalida.

Emitido a las: 14:53:32 del miércoles, 15 de agosto de 2012



A petición de:

VALOR TOTAL PAGADO POR EL CERTIFICADO: \$ 7

Elaborado por: María Asunción Cedeño Chávez
130699882-2

Validez del Certificado 30 días, Excepto que se diera un traspaso de dominio o se emitiera un gravamen.

Abg. Jaime E. Delgado Intriago
Firma del Registrador

El interesado debe comunicar cualquier error en este Documento al Registrador de la Propiedad.

Rediseño de Manzana

Inscrito el : martes, 19 de junio de 2007
Tomo: 1 Folio Inicial: 120 - Folio Final: 129
Número de Inscripción: 13 Número de Repertorio: 2.875
Oficina donde se guarda el original: Notaría Cuarta
Nombre del Cantón: Manta
Fecha de Otorgamiento/Providencia: miércoles, 11 de abril de 2007

Escritura/Juicio/Resolución:

Fecha de Resolución:

a.- Observaciones:

En este Rediseño de Planos de la Urbanización MANTAZUL consta la manzana 2 Compuesta de 36 lotes Areas de Garantía lote 1, 2, 3 y 4 Mz. 24. Se aprueba el Rediseño de las Mz. 2, 3, 4 y 21 de la Urbanización Manta Azul I ubicada en la vía a San Mateo.

b.- Apellidos, Nombres y Domicilio de las Partes:

Calidad	Cédula o R.U.C.	Nombre y/o Razón Social	Estado Civil	Domicilio
Propietario	80-0000000001524	Inmobiliaria Teamco S A		Manta

c.- Esta inscripción se refiere a la(s) que consta(n) en:

Libro:	No. Inscripción:	Fec. Inscripción:	Folio Inicial:	Folio final:
Platos	4	12-feb-2004	5	15
Planos	5	04-abr-2003	1	1

5 / 2 Fideicomiso

Inscrito el : lunes, 26 de septiembre de 2011
Tomo: 4 Folio Inicial: 1.735 - Folio Final: 1.807
Número de Inscripción: 36 Número de Repertorio: 5.655
Oficina donde se guarda el original: Notaría Primera
Nombre del Cantón: Manta
Fecha de Otorgamiento/Providencia: martes, 23 de agosto de 2011

Escritura/Juicio/Resolución:

Fecha de Resolución:

a.- Observaciones:

Fideicomiso Inmobiliario Montaña Azul I Aporte de varios lotes de terrenos.

b.- Apellidos, Nombres y Domicilio de las Partes:

Calidad	Cédula o R.U.C.	Nombre y/o Razón Social	Estado Civil	Domicilio
Beneficiario	01-02839305	Bravo Espinoza Willman Leonel	Casado	Manta
Beneficiario	80-0000000055164	Jurado Dillon Diana Elizabeth	Casado	Manta
Fideicomiso	80-0000000055157	Fideicomiso Montaña Azul I		Manta
Fiduciario	80-0000000055159	Compañía Nef Group S A Administradora d		Manta
Tradente	80-0000000006957	Compañía Inmobiliaria Teamco Sociedad An		Manta
Tradente	80-0000000053240	Fideicomiso Mercantil Cristal Azul		Manta

c.- Esta inscripción se refiere a la(s) que consta(n) en:

Libro:	No. Inscripción:	Fec. Inscripción:	Folio Inicial:	Folio final:
Planos	5	04-abr-2003	1	1

6 / 2 Terminación de Fideicomiso

Inscrito el : jueves, 09 de agosto de 2012
Tomo: 4 Folio Inicial: 2.101 - Folio Final: 2.148
Número de Inscripción: 41 Número de Repertorio: 4.589
Oficina donde se guarda el original: Notaría Primera
Nombre del Cantón: Manta
Fecha de Otorgamiento/Providencia: miércoles, 18 de julio de 2012

Escritura/Juicio/Resolución:

Fecha de Resolución:

a.- Observaciones:

TERMINACION Y LIQUIDACION DEL FIDEICOMISO MERCANTIL MONTAÑA AZUL I.- Una vez que se

Deudor: 80-0000000001525 Fevix Feria de la Vivienda S A Manta

c.- Esta inscripción se refiere a la(s) que consta(n) en:

Libro:	No. Inscripción:	Fec. Inscripción:	Folio Inicial:	Folio final:
Compra Venta	2755	26-oct-2001	32399	32415
Compra Venta	2756	26-oct-2001	32416	32422

2 / 3 Planos

Inscrito el: viernes, 04 de abril de 2003

Tomo: 1 Folio Inicial: 1 - Folio Final: 1

Número de Inscripción: 5 Número de Repertorio: 1.455

Oficina donde se guarda el original: Notaría Cuarta

Nombre del Cantón: Manta

Fecha de Otorgamiento/Providencia: jueves, 13 de febrero de 2003

Escritura/Juicio/Resolución:

Fecha de Resolución:

a.- Observaciones:

Del Inmueble ubicado en la Vía a San Mateo Barrio Valle del Gavilan de propiedad de la Inmobiliaria Teamco se crea la Urbanización MANTAZUL. Lotes en garantía 8 lotes Mz. 16. Areas Verdes, area social que quedaran a favor de la Ilustre Municipalidad de Manta, son Area social ubicado en la Mz. 3, Sup. 2.399,36 M2. Area Social 2, ubicada en la mz. 21 que tiene una sup. de 3.770,55 M2. AREA Social No. 3, ubicada en la Mz. 4 Sup. 4.918,40 m2. AREA social No. 4 ubicada en la mz. 19 Sup. 5.388,20 M2.. Area Social No. cinco, ubicada en la mz. 14 Sup. 3.572,49 m2. Area Social No. 7, ubicada en la Mz. 9 Sup. 3.806,51 M2. Area Reserva Municipal para afectados AVenida de la C u l t u r a M z . 6 A r e a t o t a l 6 . 0 2 6 . 5 7

b.- Apellidos, Nombres y Domicilio de las Partes:

Calidad	Cédula o R.U.C.	Nombre y/o Razón Social	Estado Civil	Domicilio
Propietario	80-0000000001524	Inmobiliaria Teamco S A		Manta

c.- Esta inscripción se refiere a la(s) que consta(n) en:

Libro:	No. Inscripción:	Fec. Inscripción:	Folio Inicial:	Folio final:
Compra Venta	312	01-feb-2002	2532	2541

3 / 3 Planos

Inscrito el: jueves, 12 de febrero de 2004

Tomo: 1 Folio Inicial: 5 - Folio Final: 15

Número de Inscripción: 4 Número de Repertorio: 503

Oficina donde se guarda el original: Notaría Cuarta

Nombre del Cantón: Manta

Fecha de Otorgamiento/Providencia: viernes, 23 de enero de 2004

Escritura/Juicio/Resolución:

Fecha de Resolución:

a.- Observaciones:

Protocolización de Planos. La Cia. Teamco S.A., entrega a favor de la Ilustre Municipalidad de Manta los lotes 1, 2, 3, 4, 5, 6, 7, 8 y 9 de la Mz. 20, y conforma la Segunda Etapa de la Urbanización Manta Azul, conformada por los lotes de la Mz. 4, 5 y 21.

b.- Apellidos, Nombres y Domicilio de las Partes:

Calidad	Cédula o R.U.C.	Nombre y/o Razón Social	Estado Civil	Domicilio
Acreeedor	80-0000000000151	Ilustre Municipalidad de Manta		Manta
Propietario	80-0000000006957	Compañía Inmobiliaria Teamco Sociedad An		Manta

c.- Esta inscripción se refiere a la(s) que consta(n) en:

Libro:	No. Inscripción:	Fec. Inscripción:	Folio Inicial:	Folio final:
Compra Venta	312	01-feb-2002	2532	2541
Planos	5	04-abr-2003	1	1



Conforme a la solicitud Número: 95952, certifico hasta el día de hoy la Ficha Registral Número 29919:

INEORMACIÓN REGISTRAL

Fecha de Apertura: viernes, 1 de julio de 2011

Parroquia: Manta

Tipo de Predio: Urbano

Cód. Catastral-Rol: XXXXXXXXXXXXXXXXXXXXXXXXXXXXXXX

LINDEROS REGISTRALES:

Lote Numero VEINTINUEVE (29) de la Manzana VEINTIUNO (21) de la Urbanización Mantazul, parroquia y Cantón Manta. Circunscrito dentro de los siguientes linderos y medidas. POR EL FRENTE (Oeste): en 11,99 metros lineales lindera con la calle "Q", POR ATRÁS (Este), en 11,69 metros lineales con el lote número treinta de la Manzana 21. POR EL COSTADO DERECHO (Norte); en 20,02 metros lineales con el lote numero 28 de la Manzana número 21; POR EL COSTADO IZQUIERDO (Sur): en 20,04 metros lineales con la calle "M". Con un área total de 232,00 metros. SOLVENCIA. EL LOTE DESCRITO SE ENCUENTRA LIBRE DE GRAVAMEN

RESUMEN DE MOVIMIENTOS REGISTRALES:

Libro	Acto	Número y fecha de inscripción	Folio Inicial
Compra Venta	Dacion En Pago	312 01/02/2002	2.532
Planos	Planos	5 04/04/2003	1
Planos	Planos	4 12/02/2004	5
Planos	Rediseño de Manzana	13 19/06/2007	120
Fideicomiso	Fideicomiso	36 26/09/2011	1.735
Fideicomiso	Terminación de Fideicomiso	41 09/08/2012	2.101

MOVIMIENTOS REGISTRALES:

REGISTRO DE COMPRA VENTA

Dacion En Pago

Inscrito el: viernes, 01 de febrero de 2002

Tomo: I Folio Inicial: 2.532 - Folio Final: 2.541

Número de Inscripción: 312 Número de Repertorio: 560

Oficina donde se guarda el original: Notaría Novena

Nombre del Cantón: Quito

Fecha de Otorgamiento/Providencia: viernes, 21 de diciembre de 2001

Escritura/Juicio/Resolución:

Fecha de Resolución:

a.- Observaciones:

FEVIV esta representado por el Ing. Jaime Marcelo Collantes Acuña en calidad de Gerente, y TEAMCO SA., esta representada por la Sra. Maria Mercedes Erbs de Paladines. inmueble ubicado en la via a San Mateo Barrio Valle El

G a v i l a n

b.- Apellidos, Nombres y Domicilio de las Partes:

Calidad	Cédula o R.U.C.	Nombre y/o Razón Social	Estado Civil	Domicilio
Acreedor	80-0000000001524	Inmobiliaria Teamco S A		Manta

han cubierto en su totalidad las obligaciones que el Fideicomiso Inmobiliario MONTAÑA AZUL, L. tenía el Fideicomiso procede a transferir a título de restitución fiduciaria a favor de de la Compañía INMOBILIARIA TEAMCO Sociedad Anonima, debidamente representada por el Sr. Guillermo Oswaldo Vaca Montesdeoca, en calidad de Gerente General

b.- Apellidos, Nombres y Domicilio de las Partes: -

Calidad	Cédula o R.U.C.	Nombre y/o Razón Social	Estado Civil	Domicilio
Beneficiario	01-02839305	Bravo Espinoza Willman Leonel	Casado	Manta
Beneficiario	80-0000000055164	Jurado Dillon Diana Elizabeth	Casado	Manta
Fideicomiso	80-0000000055157	Fideicomiso Montaña Azul I		Manta
Fiduciario	80-0000000052938	Compañía Nef Group S.A Administradora d		Manta
Tradente	80-0000000006957	Compañía Inmobiliaria Teamco Sociedad An		Manta
Tradente	80-0000000053240	Fideicomiso Mercantil Cristal Azul		Manta

c.- Esta inscripción se refiere a la(s) que consta(n) en:

Libro:	No.Inscripción:	Fec. Inscripción:	Folio Inicial:	Folio final:
Fideicomiso	36	26-sep-2011	1735	1807

TOTAL DE MOVIMIENTOS CERTIFICADOS:

Libro	Número de Inscripciones	Libro	Número de Inscripciones
Fideicomiso	2		
Planos	3		
Compra Venta	1		

Los movimientos Registrales que constan en esta Ficha son los únicos que se refieren al predio que se certifica.

Cualquier enmendadura, alteración o modificación al texto de este certificado lo invalida.

Emitido a las: 14:52:12 del miércoles, 15 de agosto de 2012



A petición de:

VALOR TOTAL PAGADO POR EL CERTIFICADO: \$ 7

Elaborado por : Maria Asunción Cedeño Chávez
130699882-2

Validez del Certificado 30 días, Excepto que se diera un traspaso de dominio o se emitiera un gravamen.

Abg. Jaime E. Delgado Intriago
Firma del Registrador

El interesado debe comunicar cualquier error en este Documento al Registrador de la Propiedad.

4 / 3 Rediseño de Manzana

Inscrito el: martes, 19 de junio de 2007

Tomo: 1 Folio Inicial: 120 - Folio Final: 129
Número de Inscripción: 13 Número de Repertorio: 2.875
Oficina donde se guarda el original: Notaría Cuarta
Nombre del Cantón: Manta

Fecha de Otorgamiento/Providencia: miércoles, 11 de abril de 2007

Escritura/Juicio/Resolución:

Fecha de Resolución:

a.- Observaciones:

En este Rediseño de Planos de la Urbanización MANTAZUL consta la manzana 2 Compuesta de 36 lotes Areas en garantía de las Mz. 2, 3 y 4 Mz. 24. Se aprueba el Rediseño de las Mz. 2, 3, 4 y 21 de la Urbanización Manta Azul, ubicado en la vía a San Mateo.

b.- Apellidos, Nombres y Domicilio de las Partes:

Calidad	Cédula o R.U.C.	Nombre y/o Razón Social	Estado Civil	Domicilio
Propietario	80-000000001524	Inmobiliaria Teamco S A		Manta

c.- Esta inscripción se refiere a la(s) que consta(n) en:

Libro:	No. Inscripción:	Fec. Inscripción:	Folio Inicial:	Folio final:
Planos	4	12-feb-2004	5	15
Planos	5	04-abr-2003	1	1

5 / 2 Fideicomiso

Inscrito el: lunes, 26 de septiembre de 2011

Tomo: 4 Folio Inicial: 1.735 - Folio Final: 1.807
Número de Inscripción: 36 Número de Repertorio: 5.655
Oficina donde se guarda el original: Notaría Primera
Nombre del Cantón: Manta

Fecha de Otorgamiento/Providencia: martes, 23 de agosto de 2011

Escritura/Juicio/Resolución:

Fecha de Resolución:

a.- Observaciones:

Fideicomiso Inmobiliario Montaña Azul I Aporte de varios lotes de terrenos.

b.- Apellidos, Nombres y Domicilio de las Partes:

Calidad	Cédula o R.U.C.	Nombre y/o Razón Social	Estado Civil	Domicilio
Beneficiario	01-02839305	Bravo Espinoza Willman Leonel	Casado	Manta
Beneficiario	80-0000000055164	Jurado Dillon Diana Elizabeth	Casado	Manta
Fideicomiso	80-0000000055157	Fideicomiso Montaña Azul I		Manta
Fiduciario	80-0000000055159	Compañía Nef Group S A Administradora d		Manta
Tradente	80-000000006957	Compañía Inmobiliaria Teamco Sociedad An		Manta
Tradente	80-0000000053240	Fideicomiso Mercantil Cristal Azul		Manta

c.- Esta inscripción se refiere a la(s) que consta(n) en:

Libro:	No. Inscripción:	Fec. Inscripción:	Folio Inicial:	Folio final:
Planos	5	04-abr-2003	1	1

6 / 2 Terminación de Fideicomiso

Inscrito el: jueves, 09 de agosto de 2012

Tomo: 1 Folio Inicial: 2.101 - Folio Final: 2.148
Número de Inscripción: 41 Número de Repertorio: 4.589
Oficina donde se guarda el original: Notaría Primera
Nombre del Cantón: Manta

Fecha de Otorgamiento/Providencia: miércoles, 18 de julio de 2012

Escritura/Juicio/Resolución:

Fecha de Resolución:

a.- Observaciones:

TERMINACION Y LIQUIDACION DEL FIDEICOMISO MERCANTIL MONTAÑA AZUL I.- Una vez que se

Deudor 80-0000000001525 Fevix Feria de la Vivienda S.A Manta

c.- Esta inscripción se refiere a la(s) que consta(n) en:

Libro:	No.Inscripción:	Fec. Inscripción:	Folio Inicial:	Folio final:
Compra Venta	2755	26-oct-2001	32399	32415
Compra Venta	2756	26-oct-2001	32416	32422

2 / 3 Planos

Inscrito el: viernes, 04 de abril de 2003

Tomo: I Folio Inicial: 1 - Folio Final: 1

Número de Inscripción: 5 Número de Repertorio: 1.455

Oficina donde se guarda el original: Notaría Cuarta

Nombre del Cantón: Manta

Fecha de Otorgamiento/Providencia: jueves, 13 de febrero de 2003

Escritura/Juicio/Resolución:

Fecha de Resolución:

a.- Observaciones:

Del Inmuble ubicado en la Via a San Mateo Barrio Valle del Gavilan de propiedad de la Inmobiliaria Teamco se crea la Urbanización MANTAZUL. Lotes en garantía 8 lotes Mz. 16, Areas Verdes, area social que quedaran a favor de la Ilustre Municipalidad, de Manta, son Area social ubicado en la Mz. 3. Sup. 2.399,36 M2. Area Social 2, ubicada en la mz. 21 que tiene una sup. de 3.770,55 M2. Area Social No. 3, ubicada en la Mz. 4 Sup.4.918,40 m2. Area social No.4 ubicada en la mz. 19 Sup.5.388,20 M2. Area Social No. cinco, ubicada en la mz. 14 Sup.3.572,49 m2. Area Social No. 7, ubicada en la Mz. 9 Sup. 3.866,51 M2. Area Reserva Municipal para afectados AVenida de la C u l t u r a M z . 6 A r e a t o t a l 6 . 0 2 6 . 5 7

b.- Apellidos, Nombres y Domicilio de las Partes:

Calidad	Cédula o R.U.C.	Nombre y/o Razón Social	Estado Civil	Domicilio
Propietario	80-0000000001524	Inmobiliaria Teamco S.A		Manta

c.- Esta inscripción se refiere a la(s) que consta(n) en:

Libro:	No.Inscripción:	Fec. Inscripción:	Folio Inicial:	Folio final:
Compra Venta	312	01-feb-2002	2532	2541

3 / 3 Planos

Inscrito el: jueves, 12 de febrero de 2004

Tomo: I Folio Inicial: 5 - Folio Final: 15

Número de Inscripción: 4 Número de Repertorio: 503

Oficina donde se guarda el original: Notaría Cuarta

Nombre del Cantón: Manta

Fecha de Otorgamiento/Providencia: viernes, 23 de enero de 2004

Escritura/Juicio/Resolución:

Fecha de Resolución:

a.- Observaciones:

Protocolización de Planos. La Cia. Teamco S.A., entrega a favor de la Ilustre Municipalidad de Manta los lotes 1, 2, 3, 4, 5, 6, 7, 8 y 9 de la Mz. 20, y conforma la Segunda Etapa de la Urbanización Manta AZUL, conformada por los lotes de la Mz. 4, 5 y 21.

b.- Apellidos, Nombres y Domicilio de las Partes:

Calidad	Cédula o R.U.C.	Nombre y/o Razón Social	Estado Civil	Domicilio
Acreeedor	80-0000000000151	Ilustre Municipalidad de Manta		Manta
Propietario	80-0000000006957	Compañía Inmobiliaria Teamco Sociedad An		Manta

c.- Esta inscripción se refiere a la(s) que consta(n) en:

Libro:	No.Inscripción:	Fec. Inscripción:	Folio Inicial:	Folio final:
Compra Venta	312	01-feb-2002	2532	2541
Planos	5	04-abr-2003	1	1



Conforme a la solicitud Número: 95952, certifico hasta el día de hoy la Ficha Registral Número 30241:

INFORMACIÓN REGISTRAL

Fecha de Aprobación: Jueves, 18 de agosto de 2011
Parroquia: Manta
Tipo de Predio: Urbano
Cód. Catastral: XXXXXXXXXXXXXXXXXXXXXXXXXXXX

LINDEROS REGISTRALES:

Lote número TREINTA (30) de la Manzana Veintuno (21) Urbanización Mantazul, Parroquia y Cantón Manta, el mismo que se halla circunscrito dentro de los siguientes linderos y medidas: Por el Frente (Sur) 15,37 metros lineales con la calle "M". Por Atrás (norte): 14,45 metros lineales con la Calle "LI. 1". Por el Costado Derecho (Oeste): en 10,00 metros lineales mas 11,69 metros lineales con los Lotes Número 28 y 29 de la Manzana número 21; Por el Costado Izquierdo (Este): en 20,00 metros lineales con el Lote Numero 31 de la Manzana número 21. Con un Área total 297,40 Metros Cuadrados. SOLVENCIA. EL LOTE DESCRITO SE ENCUENTRA LIBRE DE GRAVAMEN.

RESUMEN DE MOVIMIENTOS REGISTRALES:

Libro	Acto	Número y fecha de inscripción	Folio Inicial
Compra Venta	Dacion En Pago	312 01/02/2002	2.532
Planos	Planos	5 04/04/2003	1
Planos	Planos	4 12/02/2004	5
Planos	Rediseño de Manzana	13 19/06/2007	120
Fideicomiso	Fideicomiso	36 26/09/2011	1.735
Fideicomiso	Terminación de Fideicomiso	41 09/08/2012	2.101

MOVIMIENTOS REGISTRALES:

REGISTRO DE COMPRA VENTA

Dacion En Pago

Inscrito el : viernes, 01 de febrero de 2002
Tomo: 1 Folio Inicial: 2.532 - Folio Final: 2.541
Número de Inscripción: 312 Número de Repertorio: 560
Oficina donde se guarda el original: Notaría Novena
Nombre del Cantón: Quito
Fecha de Otorgamiento/Providencia: viernes, 21 de diciembre de 2001
Escripura/Juicio/Resolución:
Fecha de Resolución:

a.- Observaciones:

FEVIV esta representado por el Ing. Jaime Marcelo Collantes Acuña en calidad de Gerente, y TEAMCO SA., esta representada por la Sra. Maria Mercedes Erbs de Paladines. inmueble ubicado en la via a San Mateo Barrio Valle El

b.- Apellidos, Nombres y Domicilio de las Partes:

Calidad	Cédula o R.U.C.	Nombre y/o Razón Social	Estado Civil	Domicilio
Acreedor	80-000000001524	Inmobiliaria Teamco S A		Manta

han cubierto en su totalidad las obligaciones que el Fideicomiso Inmobiliario MONTAÑA AZUL I, tenía en
 Fideicomiso procede a transferir a título de restitución fiduciaria a favor de de la Compañía INMOBILIARIA
 TEAMCO Sociedad Anonima, debidamente representada por el Sr. Guillermo Oswaldo Vaca Montesdeoca, en
 e a l i d a d d e G e r e n t e G e n e r a l

b.- Apellidos, Nombres y Domicilio de las Partes:

Calidad	Cédula o R.U.C.	Nombre y o Razón Social	Estado Civil	Domicilio
Beneficiario	01-02839305	Bravo Espinoza Willman Leonel	Casado	Manta
Beneficiario	80-0000000055164	Jurado Dillon Diana Elizabeth	Casado	Manta
Fideicomiso	80-0000000055157	Fideicomiso Montaña Azul I		Manta
Fiduciario	80-0000000052938	Compañía Nef Group S A Administradora d		Manta
Tradente	80-0000000006957	Compañía Inmobiliaria Teamco Sociedad An		Manta
Tradente	80-0000000053240	Fideicomiso Mercantil Cristal Azul		Manta

c.- Esta inscripción se refiere a la(s) que consta(n) en:

Libro:	No. Inscripción:	Fec. Inscripción:	Folio Inicial:	Folio final:
Fideicomiso	36	26-sep-2011	1735	1807

TOTAL DE MOVIMIENTOS CERTIFICADOS:

Libro	Número de Inscripciones	Libro	Número de Inscripciones
Fideicomiso	2		
Planos	3		
Compra Venta	1		

Los movimientos Registrales que constan en esta Ficha son los únicos que se refieren al predio que se certifica.

Cualquier enmendadura, alteración o modificación al texto de este certificado lo invalida.

Emitido a las: 14:51:48 del miércoles, 15 de agosto de 2012



A petición de:

VALOR TOTAL PAGADO POR EL
CERTIFICADO: \$ 7

Elaborado por: María Asunción Cedeño Chávez
130699882-2

Validez del Certificado 30 días, Excepto
que se diera un traspaso de dominio o se
emiera un gravamen.

Abg. Jaime E. Delgado Intriago
Firma del Registrador

**El interesado debe comunicar cualquier error
en este Documento al Registrador de la
Propiedad.**

Rediseño de Manzana

Inscrito el: martes, 19 de junio de 2007

Tomo: 1 Folio Inicial: 120 - Folio Final: 129

Número de Inscripción: 13 Número de Repertorio: 2.875

Oficina donde se guarda el original: Notaría Cuarta

Nombre del Cantón: Manta

Fecha de Otorgamiento/Providencia: miércoles, 11 de abril de 2007

Escritura/Juicio/Resolución:

Fecha de Resolución:

a.- Observaciones:

En este documento de Planos de la Urbanización MANTAZUL consta la manzana 2 Compuesta de 36 lotes Areas en garantía lote 1, 2, 3 y 4 Mz. 24. Se aprueba el Rediseño de las Mz. 2, 3, 4 y 21 de la Urbanización Manta Azul, ubicado en la vía a San Mateo.

b.- Apellidos, Nombres y Domicilio de las Partes:

Calidad	Cédula o R.U.C.	Nombre y/o Razón Social	Estado Civil	Domicilio
Propietario	80-0000000001524	Inmobiliaria Teamco S A		Manta

c.- Esta inscripción se refiere a la(s) que consta(n) en:

Libro:	No. Inscripción:	Fec. Inscripción:	Folio Inicial:	Folio final:
Planos	4	12-feb-2004	5	15
Planos	5	04-abr-2003	1	1

5 / 2 Fideicomiso

Inscrito el: lunes, 26 de septiembre de 2011

Tomo: 4 Folio Inicial: 1.735 - Folio Final: 1.807

Número de Inscripción: 36 Número de Repertorio: 5.655

Oficina donde se guarda el original: Notaría Primera

Nombre del Cantón: Manta

Fecha de Otorgamiento/Providencia: martes, 23 de agosto de 2011

Escritura/Juicio/Resolución:

Fecha de Resolución:

a.- Observaciones:

Fideicomiso Inmobiliario Montaña Azul I Aporte de varios lotes de terrenos.

b.- Apellidos, Nombres y Domicilio de las Partes:

Calidad	Cédula o R.U.C.	Nombre y/o Razón Social	Estado Civil	Domicilio
Beneficiario	01-02839305	Bravo Espinoza Willman Leonel	Casado	Manta
Beneficiario	80-0000000055164	Jurado Dillon Diana Elizabeth	Casado	Manta
Fideicomiso	80-0000000055157	Fideicomiso Montaña Azul I		Manta
Fiduciario	80-0000000055159	Compañía Nef Group S A Administradora d		Manta
Tradente	80-000000006957	Compañía Inmobiliaria Teamco Sociedad An		Manta
Tradente	80-0000000053240	Fideicomiso Mercantil Cristal Azul		Manta

c.- Esta inscripción se refiere a la(s) que consta(n) en:

Libro:	No. Inscripción:	Fec. Inscripción:	Folio Inicial:	Folio final:
Planos	5	04-abr-2003	1	1

6 / 2 Terminación de Fideicomiso

Inscrito el: jueves, 09 de agosto de 2012

Tomo: 1 Folio Inicial: 2.101 - Folio Final: 2.148

Número de Inscripción: 41 Número de Repertorio: 4.589

Oficina donde se guarda el original: Notaría Primera

Nombre del Cantón: Manta

Fecha de Otorgamiento/Providencia: miércoles, 18 de julio de 2012

Escritura/Juicio/Resolución:

Fecha de Resolución:

a.- Observaciones:

TERMINACION Y LIQUIDACION DEL FIDEICOMISO MERCANTIL MONTAÑA AZUL I.- Una vez que se

Deudor 80-0000000001525 Feviv FERIA de la Vivienda S.A

Manta

c.- Esta inscripción se refiere a la(s) que consta(n) en:

Libro:	No.Inscripción:	Fec. Inscripción:	Folio Inicial:	Folio final:
Compra Venta	2755	26-oct-2001	32399	32415
Compra Venta	2756	26-oct-2001	32416	32422

2 / 3 Planos

Inscrito el : viernes, 04 de abril de 2003

Tomo: 1 Folio Inicial: 1 - Folio Final: 1

Número de Inscripción: 5 Número de Repertorio: 1.455

Oficina donde se guarda el original: Notaría Cuarta

Nombre del Cantón: Manta

Fecha de Otorgamiento/Providencia: jueves, 13 de febrero de 2003

Escritura/Juicio/Resolución:

Fecha de Resolución:

a.- Observaciones:

Del Inmuble ubicado en la Vía a San Mateo Barrio Valle del Gavilan de propiedad de la Inmobiliaria Teameco se crea la Urbanización MANTAZUL. Lotes en garantía 8 lotes Mz. 16. Areas Verdes . area social que quedaran a favor de la Ilustre Municipalidad. de Manta. son Area social ubicado en la Mz. 3 . Sup. 2.399,36 M2. Area Social 2, ubicado en la mz. 21 que tiene una sup. de 3.770,55 M2. Area Social No. 3. ubicada en la Mz. 4 Sup.4.918,40 m2. Area social No.4 ubicada en la mz. 19 Sup.5.388,20 M2.. Area Social No. cinco, ubicada en la mz. 14 Sup.3.572,49 m2. Area Social No. 7, ubicada en la Mz. 9 Sup. 3.866,51 M2. Area Reserva Municipal para afectados Avenida de la

C u l t u r a M z 6 A r e a t o t a l 6 . 0 2 6 . 5 7

b.- Apellidos, Nombres y Domicilio de las Partes:

Calidad	Cédula o R.U.C.	Nombre y/o Razón Social	Estado Civil	Domicilio
Propietario	80-0000000001524	Inmobiliaria Teameco S.A		Manta

c.- Esta inscripción se refiere a la(s) que consta(n) en:

Libro:	No.Inscripción:	Fec. Inscripción:	Folio Inicial:	Folio final:
Compra Venta	312	01-feb-2002	2532	2541

3 / 3 Planos

Inscrito el : jueves, 12 de febrero de 2004

Tomo: 1 Folio Inicial: 5 - Folio Final: 15

Número de Inscripción: 4 Número de Repertorio: 503

Oficina donde se guarda el original: Notaría Cuarta

Nombre del Cantón: Manta

Fecha de Otorgamiento/Providencia: viernes, 23 de enero de 2004

Escritura/Juicio/Resolución:

Fecha de Resolución:

a.- Observaciones:


Protocolización de Planos . La Cia. Teameco S.A., entrega a favor de la Ilustre Municipalidad de Manta los lotes 1, 2, 3, 4,5,6,7, 8 y 9 de la Mz. 20, y conforma la Segunda Etapa de la Urbanización Manta AZUL, conformada por los lotes de la Mz. 4, 5 y 21.

b.- Apellidos, Nombres y Domicilio de las Partes:


Calidad	Cédula o R.U.C.	Nombre y/o Razón Social	Estado Civil	Domicilio
Acreeedor	80-000000000151	Ilustre Municipalidad de Manta		Manta
Propietario	80-0000000006957	Compañia Inmobiliaria Teameco Sociedad An		Manta

c.- Esta inscripción se refiere a la(s) que consta(n) en:

Libro:	No.Inscripción:	Fec. Inscripción:	Folio Inicial:	Folio final:
Compra Venta	312	01-feb-2002	2532	2541
Planos	5	04-abr-2003	1	1



Conforme a la solicitud Número: 95952, certifico hasta el día de hoy la Ficha Registral Número 29920:



INFORMACIÓN REGISTRAL

Fecha de Apertura: *viernes, 29 de julio de 2011*

Parroquia: *Manta*

Tipo de Predio: *Urbano*

Cód. Catastral/Rol Ident. Predial: XXXXXXXXXXXXXXXXXXXXXXXXXXXXXXX

LINDEROS REGISTRALES:

Lote No. 35 Mz. 21 Urbanización Manta Azul, parroquia y Cantón Manta, circunscrito dentro de los siguientes linderos y medidas. Por el Frente (Sur): En 10,00 metros lineales con la calle " M". Por Atras (norte): En 10,00 metros lineales lindera con la calle " LL 1". Por el Costado Derecho (Oeste) : En 20,00 metros lineales con el lote No. 34 de la mz. 21. Por el Costado Izquierdo (Este): En 20, 00 metros lineales con el lote número 36 de la manzana número 21. Con un área total de 200,00 metros cuadrados. SOLVENCIA. EL PREDIO DESCRITO A LA PRESENTE FECHA SE ENCUENTRA LIBRE DE GRAVAMEN

RESUMEN DE MOVIMIENTOS REGISTRALES:

Libro	Acto	Número y fecha de inscripción	Folio Inicial
Compra Venta	Dación En Pago	312 01/02/2002	2.532
Planos	Planos	5 04/04/2003	1
Planos	Planos	4 12/02/2004	5
Planos	Rediseño de Manzana	13 19/06/2007	120
Fideicomiso	Fideicomiso	36 26/09/2011	1.735
Fideicomiso	Terminación de Fideicomiso	41 09/08/2012	2.101

MOVIMIENTOS REGISTRALES:

REGISTRO DE COMPRA VENTA

Dación En Pago

Inscrito el: *viernes, 01 de febrero de 2002*

Tomos: *1* Folio Inicial: 2.532 - Folio Final: 2.541

Número de Inscripción: 312 Número de Repertorio: 560

Oficina donde se guarda el original: *Notaría Novena*

Nombre del Cantón: *Quito*

Fecha de Otorgamiento/Providencia: *viernes, 21 de diciembre de 2001*

Escritura/Juicio/Resolución:

Fecha de Resolución:

a.- Observaciones:

FEVIV esta representado por el Ing. Jaime Marcelo Collantes Acuña en calidad de Gerente, y TEAMCO SA., esta representada por la Sra. Maria Mercedes Erbs de Paladines, inmueble ubicado en la via a San Mateo Barrio Valle El

G a v i l a n

b.- Apellidos, Nombres y Domicilio de las Partes:

Calidad	Cédula o R.U.C.	Nombre y/o Razón Social	Estado Civil	Domicilio
Acreeedor	80-0000000001524	Inmobiliaria Teameo S A		Manta

han cubierto en su totalidad las obligaciones que el Fideicomiso Inmobiliario MONTAÑA AZUL, tenía el Fideicomiso procede a transferir a título de restitución fiduciaria a favor de de la Compañía INMOBILIARIA TEAMCO Sociedad Anónima, debidamente representada por el Sr. Guillermo Oswaldo Vaca Montesdeoca, en la Ciudad de Gerente General

b.- Apellidos, Nombres y Domicilio de las Partes:

Calidad	Cédula o R.U.C.	Nombre y/o Razón Social	Estado Civil	Domicilio
Beneficiario	01-02839305	Bravo Espinoza Willman Leonel	Casado	Manta
Beneficiario	80-0000000055164	Jurado Dillon Diana Elizabeth	Casado	Manta
Fideicomiso	80-0000000055157	Fideicomiso Montaña Azul I		Manta
Fiduciario	80-0000000052938	Compañía Nef Group S.A Administradora d		Manta
Tradente	80-0000000006957	Compañía Inmobiliaria Teamco Sociedad An		Manta
Tradente	80-0000000053240	Fideicomiso Mercantil Cristal Azul		Manta

c.- Esta inscripción se refiere a la(s) que consta(n) en:

Libro:	No. Inscripción:	Fec. Inscripción:	Folio Inicial:	Folio final:
Fideicomiso	36	26-sep-2011	1735	1807

TOTAL DE MOVIMIENTOS CERTIFICADOS:

Libro	Número de Inscripciones	Libro	Número de Inscripciones
Fideicomiso	2		
Planos	3		
Compra Venta	1		

Los movimientos Registrales que constan en esta Ficha son los únicos que se refieren al predio que se certifica.

Cualquier enmendadura, alteración o modificación al texto de este certificado lo invalida.

Emitido a las: 14:48:51 del miércoles, 15 de agosto de 2012



A petición de:

VALOR TOTAL PAGADO POR EL CERTIFICADO: \$ 7

Elaborado por: Maria Asunción Cedeño Chávez
130699882-2

Validez del Certificado 30 días. Excepto que se diera un traspaso de dominio o se emitiera un gravamen.

Abg. Jaime E. Delgado Intriago
Firma del Registrador

El interesado debe comunicar cualquier error en este Documento al Registrador de la Propiedad.

Rediseño de Manzana

Inscrito el: martes, 19 de junio de 2007

Tomo: 1 Folio Inicial: 120 - Folio Final: 129
Número de Inscripción: Número de Repertorio: 2.875
Oficina donde se guarda el original: Notaría Cuarta
Nombre del Cantón: Manta
Fecha de Otorgamiento/Providencia: miércoles, 11 de abril de 2007
Escritura/Juicio/Resolución:

a.- Observaciones:

En este Rediseño de Planos de la Urbanización MANTAZUL consta la manzana 2 Compuesta de 36 lotes Areas en garantía lote 1, 2, 3 y 4 Mz. 24. Se aprueba el Rediseño de las Mz. 2, 3, 4 y 21 de la Urbanización Manta Azul, ubicado en la vía a San Mateo.

b.- Apellidos, Nombres y Domicilio de las Partes:

Calidad	Cédula o R.U.C.	Nombre y/o Razón Social	Estado Civil	Domicilio
Propietario	80-000000001524	Inmobiliaria Teamco S A		Manta

c.- Esta inscripción se refiere a la(s) que consta(n) en:

Libro:	No. Inscripción:	Fec. Inscripción:	Folio Inicial:	Folio final:
Planos	4	12-feb-2004	5	15
Planos	5	04-abr-2003	1	1

5 / 2 Fideicomiso

Inscrito el: lunes, 26 de septiembre de 2011

Tomo: 4 Folio Inicial: 1.735 - Folio Final: 1.807
Número de Inscripción: 36 Número de Repertorio: 5.655
Oficina donde se guarda el original: Notaría Primera
Nombre del Cantón: Manta

Fecha de Otorgamiento/Providencia: martes, 23 de agosto de 2011

Escritura/Juicio/Resolución:

Fecha de Resolución:

a.- Observaciones:

Fideicomiso Inmobiliario Montaña Azul I Aporte de varios lotes de terrenos.

b.- Apellidos, Nombres y Domicilio de las Partes:

Calidad	Cédula o R.U.C.	Nombre y/o Razón Social	Estado Civil	Domicilio
Beneficiario	01-02839305	Bravo Espinoza Willman Leonel	Casado	Manta
Beneficiario	80-0000000055164	Jurado Dillon Diana Elizabeth	Casado	Manta
Fideicomiso	80-0000000055157	Fideicomiso Montaña Azul I		Manta
Fiduciario	80-0000000055159	Compañía Nef Group S A Administradora d		Manta
Tradente	80-000000006957	Compañía Inmobiliaria Teamco Sociedad An		Manta
Tradente	80-0000000053240	Fideicomiso Mercantil Cristal Azul		Manta

c.- Esta inscripción se refiere a la(s) que consta(n) en:

Libro:	No. Inscripción:	Fec. Inscripción:	Folio Inicial:	Folio final:
Planos	5	04-abr-2003	1	1

6 / 2 Terminación de Fideicomiso

Inscrito el: jueves, 09 de agosto de 2012

Tomo: 1 Folio Inicial: 2.101 - Folio Final: 2.148
Número de Inscripción: 41 Número de Repertorio: 4.589
Oficina donde se guarda el original: Notaría Primera
Nombre del Cantón: Manta

Fecha de Otorgamiento/Providencia: miércoles, 18 de julio de 2012

Escritura/Juicio/Resolución:

Fecha de Resolución:

a.- Observaciones:

TERMINACION Y LIQUIDACION DEL FIDEICOMISO MERCANTIL MONTAÑA AZUL I.- Una vez que se

Libro:	No.Inscripción:	Fec. Inscripción:	Folio Inicial:	Folio final:
Compra Venta	2755	26-oct-2001	32399	32415
Compra Venta	2756	26-oct-2001	32416	32422

2. 3 Planos

Inscrito el: viernes, 04 de abril de 2003
 Tomo: 1 Folio Inicial: 1 - Folio Final: 1
 Número de Inscripción: 5 Número de Repertorio: 1.455
 Oficina donde se guarda el original: Notaría Cuarta
 Nombre del Cantón: Manta
 Fecha de Otorgamiento/Providencia: jueves, 13 de febrero de 2003
 Escritura/Juicio/Resolución:
 Fecha de Resolución:

a.- Observaciones:

Del Inmuble ubicado en la Vía a San Mateo Barrio Valle del Gavilan de propiedad de la Inmobiliaria Teameco se crea la Urbanización MANTAZUL. Lotes en garantía 8 lotes Mz. 16, Areas Verdes, area social que quedaran a favor de la Ilustre Municipalidad de Manta, son Area social ubicado en la Mz. 3, Sup. 2.399,36 M2. Area Social 2, ubicada en la mz. 21 que tiene una sup. de 3.770,55 M2. Area Social No. 3, ubicada en la Mz. 4 Sup.4.918,40 m2. Area social No.4 ubicada en la mz. 19 Sup.5.388,20 M2.. Area Social No. cinco, ubicada en la mz. 14 Sup.3.572,49 m2. Area Social No. 7, ubicada en la Mz. 9 Sup. 3.866,51 M2. Area Reserva Municipal para afectados AVenida de la C u l t u r a. M z . 6 A r e a t o t a l 6 . 0 2 6 . 5 7 .

b.- Apellidos, Nombres y Domicilio de las Partes:

Calidad	Cédula o R.U.C.	Nombre y/o Razón Social	Estado Civil	Domicilio
Propietario	80-0000000001524	Inmobiliaria Teameco S A		Manta

c.- Esta inscripción se refiere a la(s) que consta(n) en:

Libro:	No.Inscripción:	Fec. Inscripción:	Folio Inicial:	Folio final:
Compra Venta	312	01-feb-2002	2532	2541

3. 3 Planos

Inscrito el: jueves, 12 de febrero de 2004
 Tomo: 1 Folio Inicial: 5 - Folio Final: 15
 Número de Inscripción: 4 Número de Repertorio: 503
 Oficina donde se guarda el original: Notaría Cuarta
 Nombre del Cantón: Manta
 Fecha de Otorgamiento/Providencia: viernes, 23 de enero de 2004
 Escritura/Juicio/Resolución:
 Fecha de Resolución:

a.- Observaciones:

Protocolización de Planos, La Cia. Teameco S.A., entrega a favor de la Ilustre Municipalidad de Manta los lotes 1, 2, 3, 4,5,6,7, 8 y 9 de la Mz. 20, y conforma la Segunda Etapa de la Urbanizacion Manta Azul, conformada por los lotes de la Mz. 4, 5 y 21.

b.- Apellidos, Nombres y Domicilio de las Partes:

Calidad	Cédula o R.U.C.	Nombre y/o Razón Social	Estado Civil	Domicilio
Acreeedor	80-000000000151	Ilustre Municipalidad de Manta		Manta
Propietario	80-0000000006957	Compañía Inmobiliaria Teameco Sociedad An		Manta


c.- Esta inscripción se refiere a la(s) que consta(n) en:

Libro:	No.Inscripción:	Fec. Inscripción:	Folio Inicial:	Folio final:
Compra Venta	312	01-feb-2002	2532	2541
Planos	5	04-abr-2003	1	1



29923
[Barcode]

Conforme a la solicitud Número: 95952, certifico hasta el día de hoy la Ficha Registral Número 29923:



INFORMACIÓN REGISTRAL

Fecha de Apertura: *viernes, 29 de julio de 2011*

Parroquia: *Manta*

Tipo de Predio: *Urbano*

Cód. Catastral: *XXXXXXXXXXXXXXXXXXXXXXXXXXXX*

LINDEROS REGISTRALES:

Lote 36 Mz. 21 Urbanización Manta Azul, Parroquia y Cantón Manta. circunscrito dentro de los siguientes linderos y medidas. Por el Frente (Sur). En 10,00metros lineales con la calle "M". Por Atras (Norte): En 10,00 metros lineales lindera con la calle "LL 1". Por el Costado Derecho (Oeste): En 20,00metros lineales con el lote No. 35 de la Mz. 21. Por el Costado Izquierdo (Este): En 20, 00 metros lineales con el lote número 37 de la manzana 21, con un área total de 200,00 Metros cuadrados. SOLVENCIA. EL PREDIO DESCRITO SE ENCUENTRA LIBRE DE GRAVAMEN.

RESUMEN DE MOVIMIENTOS REGISTRALES:

Libro	Acto	Número y fecha de inscripción	Folio Inicial
Compra Venta	Dacion En Pago	312 01/02/2002	2.532
Planos	Planos	5 04/04/2003	1
Planos	Planos	4 12/02/2004	5
Planos	Rediseño de Manzana	13 19/06/2007	120
Fideicomiso	Fideicomiso	36 26/09/2011	1.735
Fideicomiso	Terminación de Fideicomiso	41 09/08/2012	2.101

MOVIMIENTOS REGISTRALES:

REGISTRO DE COMPRA VENTA

Dacion En Pago

Inscrito el: *viernes, 01 de febrero de 2002*

Tomo: *1* Folio Inicial: *2.532* - Folio Final: *2.541*

Número de Inscripción: *312* Número de Repertorio: *560*

Oficina donde se guarda el original: *Notaría Novena*

Nombre del Cantón: *Quito*

Fecha de Otorgamiento/Providencia: *viernes, 21 de diciembre de 2001*

Escritura/Juicio/Resolución:

Fecha de Resolución:

a.- Observaciones:

FEVIV esta representado por el Ing. Jaime Marcelo Collantes Acuña en calidad de Gerente, y TEAMCO SA., esta representada por la Sra. Maria Mercedes Erbs de Paladines. inmueble ubicado en la via a San Mateo Barrio Valle El

G a v i l a n

b.- Apellidos, Nombres y Domicilio de las Partes:

Calidad	Cédula o R.U.C.	Nombre y/o Razón Social	Estado Civil	Domicilio
Acreeedor	80-000000001524	Inmobiliaria Teamco S A		Manta
Deudor	80-000000001525	Feviv Feria de la Vivienda S A		Manta

c.- Esta inscripción se refiere a la(s) que consta(n) en:

han cubierto en su totalidad las obligaciones que el Fideicomiso Inmobiliario MONTAÑA AZUL I tenía el Fideicomiso procede a transferir a título de resarcimiento fiduciaria a favor de de la Compañía INMOBILIARIA TEAMCO Sociedad Anonima, debidamente representada por el Sr. Guillermo Oswaldo Vaca Montesdeoca, en la calidad de Gerente General.

b.- Apellidos, Nombres y Domicilio de las Partes:

Calidad	Cédula o R.I.C.	Nombre y/o Razón Social	Estado Civil	Domicilio
Beneficiario	01-02839305	Bravo Espinoza Willman Leonel	Casado	Manta
Beneficiario	80-0000000055164	Jurado Dillon Diana Elizabeth	Casado	Manta
Fideicomiso	80-0000000055157	Fideicomiso Montaña Azul I		Manta
Fiduciario	80-0000000052938	Compañía Nef Group S A Administradora d		Manta
Tradente	80-0000000006957	Compañía Inmobiliaria Teamco Sociedad An		Manta
Tradente	80-0000000053240	Fideicomiso Mercantil Cristal Azul		Manta

c.- Esta inscripción se refiere a la(s) que consta(n) en:

Libro:	No. Inscripción:	Fee. Inscripción:	Folio Inicial:	Folio final:
Fideicomiso	36	26-sep-2011	1735	1807

TOTAL DE MOVIMIENTOS CERTIFICADOS:

Libro	Número de Inscripciones	Libro	Número de Inscripciones
Fideicomiso	2		
Planos	3		
Compra Venta	1		

Los movimientos Registrales que constan en esta Ficha son los únicos que se refieren al predio que se certifica.

Cualquier enmendadura, alteración o modificación al texto de este certificado lo invalida.

Emitido a las: 14:42:27 del miércoles, 15 de agosto de 2012



A petición de:

VALOR TOTAL PAGADO POR EL CERTIFICADO: \$ 7

Elaborado por: Maria Asunción Cedeño Chávez
130699882-2

Validez del Certificado 30 días, Excepto que se diera un traspaso de dominio o se emitiera un gravamen.

Abg. Jaime E. Delgado Intriago
Firma del Registrador

El interesado debe comunicar cualquier error en este Documento al Registrador de la Propiedad.

Rediseño de Manzana

Inscrito el: martes, 19 de junio de 2007

Tomo: I Folio Inicial: 120 - Folio Final: 129

Número de Inscripción: 2.875 Número de Repertorio: 2.875

Oficina donde se guarda el original: Notaría Cuarta

Nombre del Cantón: Manta

Fecha de Otorgamiento/Providencia: miércoles, 11 de abril de 2007

Escritura/Juicio/Resolución:

Fecha de Resolución:

a.- Observaciones:

En este Rediseño de la Urbanización MANTAZUL, consta la manzana 2 Compuesta de 36 lotes

Áreas en garantía lote 1, 2, 3 y 4 Mz. 24. Se aprueba el Rediseño de las Mz. 2, 3, 4 y 21 de la Urbanización Manta

Azul, ubicado en la vía a San Mateo.

b.- Apellidos, Nombres y Domicilio de las Partes:

Calidad	Cédula o R.U.C.	Nombre y/o Razón Social	Estado Civil	Domicilio
Propietario	80-0000000001524	Inmobiliaria Teamco S A		Manta

c.- Esta inscripción se refiere a la(s) que consta(n) en:

Libro:	No. Inscripción:	Fec. Inscripción:	Folio Inicial:	Folio final:
Planos	4	12-feb-2004	5	15
Planos	5	04-abr-2003	1	1

5 / 2 Fideicomiso

Inscrito el: lunes, 26 de septiembre de 2011

Tomo: 4 Folio Inicial: 1.735 - Folio Final: 1.807

Número de Inscripción: 36 Número de Repertorio: 5.655

Oficina donde se guarda el original: Notaría Primera

Nombre del Cantón: Manta

Fecha de Otorgamiento/Providencia: martes, 23 de agosto de 2011

Escritura/Juicio/Resolución:

Fecha de Resolución:

a.- Observaciones:

Fideicomiso Inmobiliario Montaña Azul I Aporte de varios lotes de terrenos.

b.- Apellidos, Nombres y Domicilio de las Partes:

Calidad	Cédula o R.U.C.	Nombre y/o Razón Social	Estado Civil	Domicilio
Beneficiario	01-02839305	Bravo Espinoza Willman Leonel	Casado	Manta
Beneficiario	80-0000000055164	Jurado Dillon Diana Elizabeth	Casado	Manta
Fideicomiso	80-0000000055157	Fideicomiso Montaña Azul I		Manta
Fiduciario	80-0000000055159	Compañía Nef Group S A Administradora d		Manta
Tradente	80-000000006957	Compañía Inmobiliaria Teamco Sociedad An		Manta
Tradente	80-0000000053240	Fideicomiso Mercantil Cristal Azul		Manta

c.- Esta inscripción se refiere a la(s) que consta(n) en:

Libro:	No. Inscripción:	Fec. Inscripción:	Folio Inicial:	Folio final:
Plano	5	04-abr-2003	1	1

6 / 2 Terminación de Fideicomiso

Inscrito el: jueves, 09 de agosto de 2012

Tomo: I Folio Inicial: 2.101 - Folio Final: 2.148

Número de Inscripción: 41 Número de Repertorio: 4.589

Oficina donde se guarda el original: Notaría Primera

Nombre del Cantón: Manta

Fecha de Otorgamiento/Providencia: miércoles, 18 de julio de 2012

Escritura/Juicio/Resolución:

Fecha de Resolución:

a.- Observaciones:

TERMINACION Y LIQUIDACION DEL FIDEICOMISO MERCANTIL MONTAÑA AZUL I.- Una vez que se

Libro:	No. Inscripción:	Fec. Inscripción:	Folio Inicial:	Folio final:
Compra Venta	2755	26-oct-2001	32399	32415
Compra Venta	2756	26-oct-2001	32416	32422

3 Planos

Inscrito el: viernes, 04 de abril de 2003

Tomo: 1 Folio Inicial: 1 - Folio Final: 1
 Número de Inscripción: 5 Número de Repertorio: 1.455
 Oficina donde se guarda el original: Notaría Cuarta
 Nombre del Cantón: Manta

Fecha de Otorgamiento/Providencia: jueves, 13 de febrero de 2003

Escritura/Juicio/Resolución:

Fecha de Resolución:

a.- Observaciones:

Del Inmuble ubicado en la Via a San Mateo Barrio Valle del Gavilan de propiedad de la Inmobiliaria Teameco se crea la Urbanización MANTAZUL. Lotes en garantía 8 lotes Mz. 16, Areas Verdes, area social que quedaran a favor de la Ilustre Municipalidad, de Manta, son Area social ubicado en la Mz. 3, Sup. 2.399,36 M2. Area Social 2, ubicada en la mz. 21 que tiene una sup. de 3.770,55 M2, AREA Social No. 3, ubicada en la Mz. 4 Sup. 4.918,40 m2, AREA social No. 4 ubicada en la mz. 19 Sup. 5.388,20 M2., Area Social No. cinco, ubicada en la mz. 14 Sup. 3.572,49 m2 Area Social No. 7, ubicada en la Mz. 9 Sup. 3.866,51 M2. Area Reserva Municipal para afectados AVenida de la C u l t u r a M z . 6 A r e a t o t a l 6 . 0 2 6 . 5 7 .

b.- Apellidos, Nombres y Domicilio de las Partes:

Calidad	Cédula o R.U.C.	Nombre y/o Razón Social	Estado Civil	Domicilio
Propietario	80-000000001524	Inmobiliaria Teameco S A		Manta

c.- Esta inscripción se refiere a la(s) que consta(n) en:

Libro:	No. Inscripción:	Fec. Inscripción:	Folio Inicial:	Folio final:
Compra Venta	312	01-feb-2002	2532	2541

3 / 3 Planos

Inscrito el: jueves, 12 de febrero de 2004

Tomo: 1 Folio Inicial: 5 - Folio Final: 15
 Número de Inscripción: 4 Número de Repertorio: 503
 Oficina donde se guarda el original: Notaría Cuarta
 Nombre del Cantón: Manta

Fecha de Otorgamiento/Providencia: viernes, 23 de enero de 2004

Escritura/Juicio/Resolución:

Fecha de Resolución:

a.- Observaciones:

Protocolización de Planos, La Cia. Teameco S.A., entrega a favor de la Ilustre Municipalidad de Manta los lotes 1, 2, 3, 4, 5, 6, 7, 8 y 9 de la Mz. 20, y conforma la Segunda Etapa de la Urbanización Manta Azul, conformada por los lotes de la Mz. 4, 5 y 21.

b.- Apellidos, Nombres y Domicilio de las Partes:

Calidad	Cédula o R.U.C.	Nombre y/o Razón Social	Estado Civil	Domicilio
Acreeedor	80-000000000151	Ilustre Municipalidad de Manta		Manta
Propietario	80-0000000006957	Compañía Inmobiliaria Teameco Sociedad An		Manta

c.- Esta inscripción se refiere a la(s) que consta(n) en:

Libro:	No. Inscripción:	Fec. Inscripción:	Folio Inicial:	Folio final:
Compra Venta	312	01-feb-2002	2532	2541
Planos	5	04-abr-2003	1	1



Conforme a la solicitud Número: 95952, certifico hasta el día de hoy la Ficha Registral Número 29929:



INFORMACIÓN REGISTRAL

Fecha de Apertura: viernes, 29 de julio de 2011

Parroquia: Manta

Tipo de Predio:

Cód. Catastral Rol/Ident. Predial: XXXXXXXXXXXXXXXXXXXXXXXXXXXXX

LINDEROS REGISTRALES:

Lote No.37 Mz. 21 de la Urbanización Manta Azul, parroquia y Cantón Manta el mismo que se halla circunscrito dentro de los siguientes linderos y medidas. Por el Frente (Sur): En 10.00 metros lineales con la calle "M". Por Atras (Norte): En 10,00 metros lineales lindera con la calle "LL 1". Por el Costado Derecho (Oeste): En 20,00 metros lineales con el lote No.36 de la Mz. 21. Por el Costado Izquierdo (Este) En 20,00 metros lineales con el lote número 38 de la manzana Número 21. Area total 200.00 M2. SOLVENCIA. EL PREDIO DESCRITO A LA PRESENTE FECHA SE ENCUENTRA LIBRE DE GRAVAMEN.

RESUMEN DE MOVIMIENTOS REGISTRALES:

Libro	Acto	Número y fecha de inscripción	Folio Inicial
Compra Venta	Dacion En Pago	312 01/02/2002	2.532
Planos	Planos	5 04/04/2003	1
Planos	Planos	4 12/02/2004	5
Planos	Rediseño de Manzana	13 19/06/2007	120
Fideicomiso	Fideicomiso	36 26/09/2011	1.735
Fideicomiso	Terminación de Fideicomiso	41 09/08/2012	2.101

MOVIMIENTOS REGISTRALES:

REGISTRO DE COMPRA VENTA

Dacion En Pago

Inscrito el: viernes, 01 de febrero de 2002

Tomo: 1 Folio Inicial: 2.532 - Folio Final: 2.541

Número de Inscripción: 312 Número de Repertorio: 560

Oficina donde se guarda el original: Notaría Novena

Nombre del Cantón: Quito

Fecha de Otorgamiento/Providencia: viernes, 21 de diciembre de 2001

Escritura/Juicio/Resolución:

Fecha de Resolución:

a.- Observaciones:

FEVIX esta representado por el Ing. Jaime Marcelo Collantes Acuña en calidad de Gerente, y TEAMCO SA., esta representada por la Sra. Maria Mercedes Erbs de Paladines. inmueble ubicado en la via a San Mateo Barrio Valle El

G a v i l a n

b.- Apellidos, Nombres y Domicilio de las Partes:

Calidad	Cédula o R.U.C.	Nombre y/o Razón Social	Estado Civil	Domicilio
Acreedor	80-0000000001524	Inmobiliaria Teamco S A		Manta
Deudor	80-0000000001525	Fevix Feria de la Vivienda S A		Manta

c.- Esta inscripción se refiere a la(s) que consta(n) en:

han cubierto en su totalidad las obligaciones que el Fideicomiso Inmobiliario MONTAÑA AZUL I. tenía el Fideicomiso procede a transferir a título de restitución fiduciaria a favor de de la Compañía INMOBILIARIA TEAMCO Sociedad Anonima, debidamente representada por el Sr. Guillermo Oswaldo Vaca Montesdeoca, en la Ciudad de Gerente General.

b.- Apellidos, Nombres y Domicilio de las Partes:

Calidad	Cédula o R.L.C.	Nombre y/o Razón Social	Estado Civil	Domicilio
Beneficiario	01-02839305	Bravo Espinoza Willman Leonel	Casado	Manta
Beneficiario	80-0000000055164	Jurado Dillon Diana Elizabeth	Casado	Manta
Fideicomiso	80-0000000055157	Fideicomiso Montaña Azul I		Manta
Fiduciario	80-0000000052938	Compañía Nef Group S A Administradora d		Manta
Tradente	80-0000000006957	Compañía Inmobiliaria Teamco Sociedad An		Manta
Tradente	80-0000000053240	Fideicomiso Mercantil Cristal Azul		Manta

c.- Esta inscripción se refiere a la(s) que consta(n) en:

Libro:	No.Inscripción:	Fec. Inscripción:	Folio Inicial:	Folio final:
Fideicomiso	36	26-sep-2011	1735	1807

TOTAL DE MOVIMIENTOS CERTIFICADOS:

Libro	Número de Inscripciones	Libro	Número de Inscripciones
Fideicomiso	2		
Planos	3		
Compra Venta	1		

Los movimientos Registrales que constan en esta Ficha son los únicos que se refieren al predio que se certifica.

Cualquier enmendadura, alteración o modificación al texto de este certificado lo invalida.

Emitido a las: 14:41:55 del miércoles, 15 de agosto de 2012

A petición de:

Elaborado por: Maria Asunción Cedeño Chávez
130699882-2



VALOR TOTAL PAGADO POR EL CERTIFICADO: \$ 7

Validez del Certificado 30 días, Excepto que se diera un traspaso de dominio o se emitiera un gravamen.

Abg. Jaime E. Delgado Intriago
Firma del Registrador

El interesado debe comunicar cualquier error en este Documento al Registrador de la Promedad.

Rediseño de Manzana

Inscrito el: martes, 19 de junio de 2007

Tomo: 1 Folio Inicial: 120 - Folio Final: 129

Número de Inscripción: 13 Número de Repertorio: 2.875

Oficina donde se guarda el original: Notaría Cuarta

Nombre del Cantón: Manta

Fecha de Otorgamiento/Providencia: miércoles, 11 de abril de 2007

Escritura/Juicio/Resolución:

Fecha de Resolución:

a.- Observaciones:

En este Rediseño de lotes de la Urbanización MANTAZUL, consta la manzana 2 Compuesta de 36 lotes. Areas en garantía lote 1, 2, 3, 4 Mz. 24. Se aprueba el Rediseño de las Mz. 2, 3, 4 y 21 de la Urbanización Manta Azul, creado en la vía a San Mateo.

b.- Apellidos, Nombres y Domicilio de las Partes:

Calidad	Cédula o R.U.C.	Nombre y/o Razón Social	Estado Civil	Domicilio
Propietario	80-000000001524	Inmobiliaria Teamco S A		Manta

c.- Esta inscripción se refiere a la(s) que consta(n) en:

Libro:	No. Inscripción:	Fec. Inscripción:	Folio Inicial:	Folio final:
Planos	4	12-feb-2004	5	15
Planos	5	04-abr-2003	1	1

5 / 2 Fideicomiso

Inscrito el: lunes, 26 de septiembre de 2011

Tomo: 4 Folio Inicial: 1.735 - Folio Final: 1.807

Número de Inscripción: 36 Número de Repertorio: 5.655

Oficina donde se guarda el original: Notaría Primera

Nombre del Cantón: Manta

Fecha de Otorgamiento/Providencia: martes, 23 de agosto de 2011

Escritura/Juicio/Resolución:

Fecha de Resolución:

a.- Observaciones:

Fideicomiso Inmobiliario Montaña Azul I Aporte de varios lotes de terrenos.

b.- Apellidos, Nombres y Domicilio de las Partes:

Calidad	Cédula o R.U.C.	Nombre y/o Razón Social	Estado Civil	Domicilio
Beneficiario	01-02839305	Bravo Espinoza Willman Leonel	Casado	Manta
Beneficiario	80-0000000055164	Jurado Dillon Diana Elizabeth	Casado	Manta
Fideicomiso	80-0000000055157	Fideicomiso Montaña Azul I		Manta
Fiduciario	80-0000000055159	Compañía Nef Group S A Administradora d		Manta
Tradente	80-0000000006957	Compañía Inmobiliaria Teamco Sociedad An		Manta
Tradente	80-0000000053240	Fideicomiso Mercantil Cristal Azul		Manta

c.- Esta inscripción se refiere a la(s) que consta(n) en:

Libro:	No. Inscripción:	Fec. Inscripción:	Folio Inicial:	Folio final:
Planos	5	04-abr-2003	1	1

6 / 2 Terminación de Fideicomiso

Inscrito el: jueves, 09 de agosto de 2012

Tomo: 1 Folio Inicial: 2.101 - Folio Final: 2.148

Número de Inscripción: 41 Número de Repertorio: 4.589

Oficina donde se guarda el original: Notaría Primera

Nombre del Cantón: Manta

Fecha de Otorgamiento/Providencia: miércoles, 18 de julio de 2012

Escritura/Juicio/Resolución:

Fecha de Resolución:

a.- Observaciones:

TERMINACION Y LIQUIDACION DEL FIDEICOMISO MERCANTIL MONTAÑA AZUL I.- Una vez que se

Libro:	No.Inscripción:	Fec. Inscripción:	Folio Inicial:	Folio final:
Compra Venta	2755	26-oct-2001	32399	32415
Compra Venta	2756	26-oct-2001	32416	32422

3. Planos

Inscrito el: viernes, 04 de abril de 2003
 Tomo: I Folio Inicial: 1 - Folio Final: 1
 Número de Inscripción: 5 Número de Repertorio: 1.455
 Oficina donde se guarda el original: Notaría Cuarta
 Nombre del Cantón: Manta

Fecha de Otorgamiento/Providencia: jueves, 13 de febrero de 2003
 Escritura/Juicio/Resolución:

Fecha de Resolución:

a.- Observaciones:

Del Inmuble ubicado en la Vía a San Mateo Barrio Valle del Gavilan de propiedad de la Inmobiliaria Teameco se crea la Urbanización MANTAZUL. Lotes en garantía 8 lotes Mz. 16, Areas Verdes, area social que quedaran a favor de la Ilustre Municipalidad de Manta, son Area social ubicado en la Mz. 3. Sup. 2.399,36 M2. Area Social 2, ubicada en la mz. 21 que tiene una sup. de 3.770,55 M2. Area Social No. 3, ubicada en la Mz. 4 Sup. 4.918,40 m2. Area social No. 4 ubicada en la mz. 19 Sup. 5.388,20 M2.. Area Social No. cinco, ubicada en la mz. 14 Sup. 3.572,49 m2. Area Social No. 7, ubicada en la Mz. 9 Sup. 3.866,51 M2. Area Reserva Municipal para afectados AVenida de la C u l t u r a M z . 6 A r e a t o t a l 6 . 0 2 6 . 5 7 .

b.- Apellidos, Nombres y Domicilio de las Partes:

Calidad	Cédula o R.U.C.	Nombre y/o Razón Social	Estado Civil	Domicilio
Propietario	80-0000000001524	Inmobiliaria Teameco S A		Manta

c.- Esta inscripción se refiere a la(s) que consta(n) en:

Libro:	No.Inscripción:	Fec. Inscripción:	Folio Inicial:	Folio final:
Compra Venta	312	01-feb-2002	2532	2541

3.7. Planos

Inscrito el: jueves, 12 de febrero de 2004
 Tomo: I Folio Inicial: 5 - Folio Final: 15
 Número de Inscripción: 4 Número de Repertorio: 503
 Oficina donde se guarda el original: Notaría Cuarta
 Nombre del Cantón: Manta

Fecha de Otorgamiento/Providencia: viernes, 23 de enero de 2004
 Escritura/Juicio/Resolución:

Fecha de Resolución:

a.- Observaciones:


Protocolización de Planos, La Cia. Teameco S.A., entrega a favor de la Ilustre Municipalidad de Manta los lotes 1, 2, 3, 4, 5, 6, 7, 8 y 9 de la Mz. 20, y conforma la Segunda Etapa de la Urbanización Manta Azul, conformada por los lotes de la Mz. 4, 5 y 21.

b.- Apellidos, Nombres y Domicilio de las Partes:


Calidad	Cédula o R.U.C.	Nombre y/o Razón Social	Estado Civil	Domicilio
Acreedor	80-0000000000151	Ilustre Municipalidad de Manta		Manta
Propietario	80-00000000006957	Compañía Inmobiliaria Teameco Sociedad An		Manta

c.- Esta inscripción se refiere a la(s) que consta(n) en:

Libro:	No.Inscripción:	Fec. Inscripción:	Folio Inicial:	Folio final:
Compra Venta	312	01-feb-2002	2532	2541
Planos	5	04-abr-2003	1	1



Conforme a la solicitud número 0582, certifico hasta el día de hoy la Ficha Registral Número 29931:



INFORMACIÓN REGISTRAL

Fecha de Apertura: viernes, 20 de julio de 2011
Parroquia: Manta
Tipo de Predio: Urbano
Cód. Catastral/Rol Fideicomiso Predial: XXXXXXXXXXXXXXXXXXXXXXXXXXXXXXX

LINDEROS REGISTRALES

Lote número treinta y nueve (39), de la manzana veintiuno (21), que tiene las siguientes medidas y linderos: Por el Frente (sur); en 10.00 metros lineales con la calle "M". Por Atras (norte), en 10.00 metros lineales lindera con la calle "LI. 1". Por el Costado Derecho (Oeste) en 20,00 metros lineales con el lote número 38 de la manzana número 21 Por el Costado Izquierdo (este) en 20,00 metros lineales con el lote número 40 de la manzana número 21 con un área total de 200,00 metros cuadrados, SOLVENCIA; EL LOTE DESCRITO A LA PRESENTE FECHA SE ENCUENTRA LIBRE DE GRAVAMEN.

RESUMEN DE MOVIMIENTOS REGISTRALES:

Libro	Acto	Número y fecha de inscripción	Folio Inicial
Compra Venta	Dación En Pago	312 01/02/2002	2.532
Planos	Planos	5 04/04/2003	1
Planos	Planos	4 12/02/2004	5
Planos	Rediseño de Manzana	13 19/06/2007	120
Fideicomiso	Fideicomiso	36 26/09/2011	1.735
Fideicomiso	Terminación de Fideicomiso	41 09/08/2012	2.101

MOVIMIENTOS REGISTRALES:

REGISTRO DE COMPRA VENTA

Dación En Pago

Inscrito el: viernes, 01 de febrero de 2002
Tomo: 1 Folio Inicial: 2.532 - Folio Final: 2.541
Número de Inscripción: 312 Número de Repertorio: 560
Oficina donde se guarda el original: Notaría Novena
Nombre del Cantón: Quito
Fecha de Otorgamiento/Providencia: viernes, 21 de diciembre de 2001

Escritura/Juicio/Resolución:

Fecha de Resolución:

a.- Observaciones:

FEVIV esta representado por el Ing. Jaime Marcelo Collantes Acuña en calidad de Gerente, y TEAMCO SA., esta representada por la Sra. Maria Mercedes Erbs de Paladines, inmueble ubicado en la vía a San Mateo Barrio Valle El G a v i l a n

b.- Apellidos, Nombres y Domicilio de las Partes:

Calidad	Cédula o R.U.C.	Nombre y/o Razón Social	Estado Civil	Domicilio
Acreeedor	80-0000000001524	Inmobiliaria Teamco S A		Manta
Deudor	80-0000000001525	Feviv Feria de la Vivienda S A		Manta

c.- Esta inscripción se refiere a la(s) que consta(n) en:

han cubierto en su totalidad las obligaciones que el Fideicomiso Inmobiliario MONTAÑA AZUL I. tenía el Fideicomiso procede a transferir a título de restitución fiduciaria a favor de de la Compañía INMOBILIARIA TEAMCO Sociedad Anonima, debidamente representada por el Sr. Guillermo Oswaldo Vaca Montesdeoca, en calidad de Gerente General.

b.- Apellidos, Nombres y Domicilio de las Partes:

Calidad	Cédula o R.U.C.	Nombre y/o Razón Social	Estado Civil	Domicilio
Beneficiario	01-02839305	Bravo Espinoza Willman Leonel	Casado	Manta
Beneficiario	80-0000000055164	Jurado Dillon Diana Elizabeth	Casado	Manta
Fideicomiso	80-0000000055157	Fideicomiso Montaña Azul I		Manta
Fiduciario	80-0000000052938	Compañía Nef Group S A Administradora d		Manta
Tradente	80-0000000006957	Compañía Inmobiliaria Teameo Sociedad An		Manta
Tradente	80-0000000053240	Fideicomiso Mercantil Cristal Azul		Manta

c.- Esta inscripción se refiere a la(s) que consta(n) en:

Libro:	No. Inscripción:	Fec. Inscripción:	Folio Inicial:	Folio final:
Fideicomiso	36	26-sep-2011	1735	1807

TOTAL DE MOVIMIENTOS CERTIFICADOS:

Libro	Número de Inscripciones	Libro	Número de Inscripciones
Fideicomiso	2		
Planos	3		
Compra Venta	1		

Los movimientos Registrales que constan en esta Ficha son los únicos que se refieren al predio que se certifica.

Cualquier enmendadura, alteración o modificación al texto de este certificado lo invalida.

Emitido a las: 15:01:40 del miércoles, 15 de agosto de 2012



A petición de:

VALOR TOTAL PAGADO POR EL CERTIFICADO: \$ 7

Elaborado por: Maria Asunción Cedeno Chávez
130699882-2

Validez del Certificado 30 días, Excepto que se diera un traspaso de dominio o se emitiera un gravamen.

Abg. Jaime E. Delgado Intriago
Firma del Registrador

El interesado debe comunicar cualquier error en este Documento al Registrador de la Propiedad.

Rediseño de Manzana

Inscrito el: martes, 19 de junio de 2007

Tomo: 1 Folio Inicial: 120 - Folio Final: 129
Número de Inscripción: 13 Número de Repertorio: 2.875
Oficina donde se guarda el original: Notaría Cuarta
Nombre del Cantón: Manta

Fecha de Otorgamiento/Providencia: miércoles, 11 de abril de 2007

Escritura/Juicio/Resolución:

Fecha de Resolución:

a.- Observaciones:

En este Rediseño de Planos de la Urbanización MANTAZUL consta la manzana 2 Compuesta de 36 lotes Areas en garbales de 1, 2, 3 y 4 Mz. 24. Se aprueba el Rediseño de las Mz. 2, 3, 4 y 21 de la Urbanización Manta AZUL ubicada en la vía a San Mateo.

b.- Apellidos, Nombres y Domicilio de las Partes:

Calidad	Cédula o R.U.C.	Nombre y/o Razón Social	Estado Civil	Domicilio
Propietario	80-000000001524	Inmobiliaria Teamco S A		Manta

c.- Esta inscripción se refiere a la(s) que consta(n) en:

Libro:	No. Inscripción:	Fec. Inscripción:	Folio Inicial:	Folio final:
Planos	4	12-feb-2004	5	15
Planos	5	04-abr-2003	1	1

5 / 2 Fideicomiso

Inscrito el: lunes, 26 de septiembre de 2011

Tomo: 4 Folio Inicial: 1.735 - Folio Final: 1.807
Número de Inscripción: 36 Número de Repertorio: 5.655
Oficina donde se guarda el original: Notaría Primera
Nombre del Cantón: Manta

Fecha de Otorgamiento/Providencia: martes, 23 de agosto de 2011

Escritura/Juicio/Resolución:

Fecha de Resolución:

a.- Observaciones:

Fideicomiso Inmobiliario Montaña Azul I Aporte de varios lotes de terrenos.

b.- Apellidos, Nombres y Domicilio de las Partes:

Calidad	Cédula o R.U.C.	Nombre y/o Razón Social	Estado Civil	Domicilio
Beneficiario	01-02839305	Bravo Espinoza Willman Leonel	Casado	Manta
Beneficiario	80-0000000055164	Jurado Dillon Diana Elizabeth	Casado	Manta
Fideicomiso	80-0000000055157	Fideicomiso Montaña Azul I		Manta
Fiduciario	80-0000000055159	Compañía Nef Group S A Administradora d		Manta
Tradente	80-000000006957	Compañía Inmobiliaria Teamco Sociedad An		Manta
Tradente	80-0000000053240	Fideicomiso Mercantil Cristal Azul		Manta

c.- Esta inscripción se refiere a la(s) que consta(n) en:

Libro:	No. Inscripción:	Fec. Inscripción:	Folio Inicial:	Folio final:
Planos	5	04-abr-2003	1	1

6 / 2 Terminación del Fideicomiso

Inscrito el: jueves, 09 de agosto de 2012

Tomo: 1 Folio Inicial: 2.101 - Folio Final: 2.148
Número de Inscripción: 41 Número de Repertorio: 4.589
Oficina donde se guarda el original: Notaría Primera
Nombre del Cantón: Manta

Fecha de Otorgamiento/Providencia: miércoles, 18 de julio de 2012

Escritura/Juicio/Resolución:

Fecha de Resolución:

a.- Observaciones:

TERMINACION Y LIQUIDACION DEL FIDEICOMISO MERCANTIL MONTAÑA AZUL I- Una vez que se

Deudor 80-0000000001525 Feviv FERIA de la Vivienda S.A Manta

c.- Esta inscripción se refiere a la(s) que consta(n) en:

Libro:	No.Inscripción:	Fec. Inscripción:	Folio Inicial:	Folio final:
Compra Venta	2755	26-oct-2001	32399	32415
Compra Venta	2756	26-oct-2001	32416	32422

2 / 3 Planos

Inscrito el: viernes, 04 de abril de 2003

Tomo: 1 Folio Inicial: 1 - Folio Final: 1

Número de Inscripción: 5 Número de Repertorio: 1.455

Oficina donde se guarda el original: Notaría Cuarta

Nombre del Cantón: Manta

Fecha de Otorgamiento/Providencia: jueves, 13 de febrero de 2003

Escritura/Juicio/Resolución:

Fecha de Resolución:

a.- Observaciones:

Del Inmuble ubicado en la Vía a San Mateo Barrio Valle del Gavilan de propiedad de la Inmobiliaria Teameo se crea la Urbanización MANTAZUL. Lotes en garantía 8 lotes Mz. 16, Areas Verdes, area social que quedaran a favor de la Ilustre Municipalidad, de Manta, son Area social ubicado en la Mz. 3, Sup. 2.399,36 M2. Area Social 2, ubicada en la mz. 21 que tiene una sup. de 3.770,55 M2, AREA Social No. 3, ubicada en la Mz. 4 Sup.4.918,40 m2. AREA social No.4 ubicada en la mz. 19 Sup.5.388,20 M2.. Area Social No. cinco, ubicada en la mz. 14 Sup.3.572,49 m2. Area Social No. 7, ubicada en la Mz. 9 Sup. 3.866,51 M2. Area Reserva Municipal para afectados AVenida de la C u l t u r a M z . 6 A r e a t o t a l 6 . 0 2 6 . 5 7

b.- Apellidos, Nombres y Domicilio de las Partes:

Calidad	Cédula o R.U.C.	Nombre y/o Razón Social	Estado Civil	Domicilio
Propietario	80-0000000001524	Inmobiliaria Teameo S.A		Manta

c.- Esta inscripción se refiere a la(s) que consta(n) en:

Libro:	No.Inscripción:	Fec. Inscripción:	Folio Inicial:	Folio final:
Compra Venta	312	01-feb-2002	2532	2541

3 / 3 Planos

Inscrito el: jueves, 12 de febrero de 2004

Tomo: 1 Folio Inicial: 5 - Folio Final: 15

Número de Inscripción: 4 Número de Repertorio: 503

Oficina donde se guarda el original: Notaría Cuarta

Nombre del Cantón: Manta

Fecha de Otorgamiento/Providencia: viernes, 23 de enero de 2004

Escritura/Juicio/Resolución:

Fecha de Resolución:

a.- Observaciones:

Protocolización de Planos. La Cia. Teameo S.A., entrega a favor de la Ilustre Municipalidad de Manta los lotes 1, 2, 3, 4, 5, 6, 7, 8 y 9 de la Mz. 20, y conforma la Segunda Etapa de la Urbanización Manta AZUL, conformada por los lotes de la Mz. 4, 5 y 21.

b.- Apellidos, Nombres y Domicilio de las Partes:

Calidad	Cédula o R.U.C.	Nombre y/o Razón Social	Estado Civil	Domicilio
Acreeedor	80-000000000151	Ilustre Municipalidad de Manta		Manta
Propietario	80-0000000006957	Compañia Inmobiliaria Teameo Sociedad An		Manta

c.- Esta inscripción se refiere a la(s) que consta(n) en:

Libro:	No.Inscripción:	Fec. Inscripción:	Folio Inicial:	Folio final:
Compra Venta	312	01-feb-2002	2532	2541
Planos	5	04-abr-2003	1	1

29930



Conforme a la solicitud pública 05952, certifico hasta el día de hoy la Ficha Registral Número 29930:

INFORMACIÓN REGISTRAL

Fecha de Aprobación: viernes, 29 de julio de 2011
Parroquia:
Tipo de Predio:
Cód. Catastral Rol Ident. Predial: XXXXXXXXXXXXXXXXXXXXXXXXXXXX

LINDEROS REGISTRALES

Lote número Treinta y Ocho (38) de la manzana veintiuno (21). de la Urbanización Manta Azul, parroquia y Cantón Manta, que tiene las siguientes medidas y linderos; Por el Frente (Sur): en 10,00 metros lineales con la calle " M", Por Atrás; (Norte); en 10,00 metros lineales lindera con la calle " L L I ", Por el Costado Derecho (Oeste), en 20,00 metros lineales con el lote número 37 de la manzana número 21, Por el Costado Izquierdo; (este), en 20,00 metros lineales con el lote número 39 de la manzana número 21, con un área total de 200,00 metros cuadrados. SOLVENCIA; EL LOTE DESCRITO A LA PRESENTE FECHA SE ENCUENTRA LIBRE DE GRAVAMEN.

RESUMEN DE MOVIMIENTOS REGISTRALES:

Libro	Acto	Número y fecha de inscripción	Folio Inicial
Compra Venta	Dacion En Pago	312 01/02/2002	2.532
Planos	Planos	5 04/04/2003	1
Planos	Planos	4 12/02/2004	5
Planos	Rediseño de Manzana	13 19/06/2007	120
Fideicomiso	Fideicomiso	36 26/09/2011	1.735
Fideicomiso	Terminación de Fideicomiso	41 09/08/2012	2.101

MOVIMIENTOS REGISTRALES:

REGISTRO DE COMPRA VENTA

Dacion En Pago

Inscrito el : viernes, 01 de febrero de 2002
Tomo: Folio Inicial: 2.532 - Folio Final: 2.541
Número de Inscripción: 312 Número de Repertorio: 560
Oficina donde se guarda el original: Notaría Novena
Nombre del Cantón: Quito
Fecha de Otorgamiento/Providencia: viernes, 21 de diciembre de 2001
Escritura/Juicio/Resolución:
Fecha de Resolución:

a.- Observaciones:

FEVIV esta representado por el Ing. Jaime Marcelo Collantes Acuña en calidad de Gerente, y TEAMCO SA., esta representada por la Sra. Maria Mercedes Erbs de Paladines, inmueble ubicado en la vía a San Mateo Barrio Valle El

b.- Apellidos, Nombres y Domicilio de las Partes:

Calidad	Cédula o R.U.C.	Nombre y/o Razón Social	Estado Civil	Domicilio
Acreeedor	80-0000000001524	Inmobiliaria Teamco S A		Manta

han cubierto en su totalidad las obligaciones que el Fideicomiso Inmobiliario MONTAÑA AZUL I, para el Fideicomiso procede a transferir a título de restitución fiduciaria a favor de de la Compañía INMOBILIARIA TEAMCO Sociedad Anónima, debidamente representada por el Sr. Guillermo Oswaldo Vaca Montesdeese, en la calidad de Gerente General.

b.- Apellidos, Nombres y Domicilio de las Partes:

Calidad	Cédula o R.U.C.	Nombre y/o Razón Social	Estado Civil	Domicilio
Beneficiario	01-02839305	Bravo Espinoza Willman Leonel	Casado	Manta
Beneficiario	80-0000000055164	Jurado Dillon Diana Elizabeth	Casado	Manta
Fideicomiso	80-0000000055157	Fideicomiso Montaña Azul I		Manta
Fiduciario	80-0000000052938	Compañía Nef Group S.A Administradora d		Manta
Tradente	80-0000000006957	Compañía Inmobiliaria Teamco Sociedad An		Manta
Tradente	80-0000000053240	Fideicomiso Mercantil Cristal Azul		Manta

c.- Esta inscripción se refiere a la(s) que consta(n) en:

Libro:	No.Inscripción:	Fec. Inscripción:	Folio Inicial:	Folio final:
Fideicomiso	36	26-sep-2011	1735	1807

TOTAL DE MOVIMIENTOS CERTIFICADOS:

Libro	Número de Inscripciones	Libro	Número de Inscripciones
Fideicomiso	2		
Planos	3		
Compra Venta	1		

Los movimientos Registrales que constan en esta Ficha son los únicos que se refieren al predio que se certifica.

Cualquier enmendadura, alteración o modificación al texto de este certificado lo invalida.

Emitido a las: 14:37:14 del miércoles, 15 de agosto de 2012



A petición de:

VALOR TOTAL PAGADO POR EL CERTIFICADO: \$ 7

Elaborado por : Maria Asunción Cedeño Chávez
130699882-2

Validez del Certificado 30 días. Excepto que se diera un traspaso de dominio o se emitiera un gravamen.

Abg. Jaime E. Delgado Intriago
Firma del Registrador

El interesado debe comunicar cualquier error en este Documento al Registrador de la Propiedad

Rediseño de Manzana

Inscrito el: martes, 19 de junio de 2007

Tomo: 1 Folio Inicial: 120 - Folio Final: 129
Número de Inscripción: 13 Número de Repertorio: 2.875
Oficina donde se guarda el original: Notaría Cuarta
Nombre del Cantón: Manta

Fecha de Otorgamiento/Providencia: miércoles, 11 de abril de 2007

Escritura/Juicio/Resolución:

Fecha de Resolución:

a.- Observaciones:
En este Rediseño de Planos de la Urbanización MANTAZUL consta la manzana 2 Compuesta de 36 lotes Areas en el lote 1, 2, 3 y 4 Mz. 24. Se aprueba el Rediseño de las Mz. 2, 3, 4 y 21 de la Urbanización Manta Azul ubicado en la vía a San Mateo.

b.- Apellidos, Nombres y Domicilio de las Partes:

Calidad	Cédula o R.U.C.	Nombre y/o Razón Social	Estado Civil	Domicilio
Propietario	80-000000001524	Inmobiliaria Teamco S A		Manta

c.- Esta inscripción se refiere a la(s) que consta(n) en:

Libro:	No. Inscripción:	Fec. Inscripción:	Folio Inicial:	Folio final:
Planos	4	12-feb-2004	5	15
Planos	5	04-abr-2003	1	1

5 / 2 Fideicomiso

Inscrito el: lunes, 26 de septiembre de 2011

Tomo: 4 Folio Inicial: 1.735 - Folio Final: 1.807
Número de Inscripción: 36 Número de Repertorio: 5.655
Oficina donde se guarda el original: Notaría Primera
Nombre del Cantón: Manta

Fecha de Otorgamiento/Providencia: martes, 23 de agosto de 2011

Escritura/Juicio/Resolución:

Fecha de Resolución:

a.- Observaciones:

Fideicomiso Inmobiliario Montaña Azul I Aporte de varios lotes de terrenos.

b.- Apellidos, Nombres y Domicilio de las Partes:

Calidad	Cédula o R.U.C.	Nombre y/o Razón Social	Estado Civil	Domicilio
Beneficiario	01-02839305	Bravo Espinoza Willman Leonel	Casado	Manta
Beneficiario	80-0000000055164	Jurado Dillon Diana Elizabeth	Casado	Manta
Fideicomiso	80-0000000055157	Fideicomiso Montaña Azul I		Manta
Fiduciario	80-0000000055159	Compañía Nef Group S A Administradora d		Manta
Tradente	80-000000006957	Compañía Inmobiliaria Teamco Sociedad An		Manta
Tradente	80-0000000053240	Fideicomiso Mercantil Cristal Azul		Manta

c.- Esta inscripción se refiere a la(s) que consta(n) en:

Libro:	No. Inscripción:	Fec. Inscripción:	Folio Inicial:	Folio final:
Planos	5	04-abr-2003	1	1

6 / 2 Terminación de Fideicomiso

Inscrito el: jueves, 09 de agosto de 2012

Tomo: 1 Folio Inicial: 2.101 - Folio Final: 2.148
Número de Inscripción: 41 Número de Repertorio: 4.589
Oficina donde se guarda el original: Notaría Primera
Nombre del Cantón: Manta

Fecha de Otorgamiento/Providencia: miércoles, 18 de julio de 2012

Escritura/Juicio/Resolución:

Fecha de Resolución:

a.- Observaciones:

TERMINACION Y LIQUIDACION DEL FIDEICOMISO MERCANTIL MONTAÑA AZUL I.- Una vez que se

Libro:	No.Inscripción:	Fec. Inscripción:	Folio Inicial:	Folio final:
Compra Venta	2755	26-oct-2001	32399	32415
Compra Venta	2756	26-oct-2001	32416	32422

3 Planos

Inscrito el: viernes, 04 de abril de 2003
 Tomo: 7 Folio Inicial: 1 - Folio Final: 1
 Número de Inscripción: 5 Número de Repertorio: 1.455
 Oficina donde se guarda el original: Notaría Cuarta
 Nombre del Cantón: Manta

Fecha de Otorgamiento/Providencia: jueves, 13 de febrero de 2003

Escritura/Juicio/Resolución:

Fecha de Resolución:

a.- Observaciones:

Del Inmuble ubicado en la Vía a San Mateo Barrio Valle del Gavilan de propiedad de la Inmobiliaria Teameco se crea la Urbanización MANTAZUL. Lotes en garantía 8 lotes Mz. 16. Areas Verdes, area social que quedaran a favor de la Ilustre Municipalidad de Manta, son Area social ubicado en la Mz. 3. Sup. 2.399,36 M2. Area Social 2, ubicada en la mz. 21 que tiene una sup. de 3.770,55 M2. Area Social No. 3, ubicada en la Mz. 4 Sup. 4.918,40 m2. Area social No. 4 ubicada en la mz. 19 Sup. 5.388,20 M2. Area Social No. cinco, ubicada en la mz. 14 Sup. 3.572,49 m2. Area Social No. 7, ubicada en la Mz. 9 Sup. 3.866,51 M2. Area Reserva Municipal para afectados AVenida de la C u l t u r a M z . 6 A r e a t o t a l 6 . 0 2 6 . 5 7

b.- Apellidos, Nombres y Domicilio de las Partes:

Calidad	Cédula o R.U.C.	Nombre y/o Razón Social	Estado Civil	Domicilio
Propietario	80-0000000001524	Inmobiliaria Teameco S A		Manta

c.- Esta inscripción se refiere a la(s) que consta(n) en:

Libro:	No.Inscripción:	Fec. Inscripción:	Folio Inicial:	Folio final:
Compra Venta	312	01-feb-2002	2532	2541

3 / 3 Planos

Inscrito el: jueves, 12 de febrero de 2004
 Tomo: 1 Folio Inicial: 5 - Folio Final: 15
 Número de Inscripción: 4 Número de Repertorio: 503
 Oficina donde se guarda el original: Notaría Cuarta
 Nombre del Cantón: Manta

Fecha de Otorgamiento/Providencia: viernes, 23 de enero de 2004

Escritura/Juicio/Resolución:

Fecha de Resolución:

a.- Observaciones:

Protocolización de Planos, La Cia. Teameco S.A., entrega a favor de la Ilustre Municipalidad de Manta los lotes 1, 2, 3, 4, 5, 6, 7, 8 y 9 de la Mz. 20, y conforma la Segunda Etapa de la Urbanización Manta AZUL, conformada por los lotes de la Mz. 4, 5 y 21.

b.- Apellidos, Nombres y Domicilio de las Partes:


Calidad	Cédula o R.U.C.	Nombre y/o Razón Social	Estado Civil	Domicilio
Acreeedor	80-0000000000151	Ilustre Municipalidad de Manta		Manta
Propietario	80-00000000006957	Compañia Inmobiliaria Teameco Sociedad An		Manta

c.- Esta inscripción se refiere a la(s) que consta(n) en:

Libro:	No.Inscripción:	Fec. Inscripción:	Folio Inicial:	Folio final:
Compra Venta	312	01-feb-2002	2532	2541
Planos	5	04-abr-2003	1	1



Conforme a la solicitud Número: 95952, certifico hasta el día de hoy la Ficha Registral Número 29932:



INFORMACIÓN REGISTRAL

Fecha de Apertura: viernes, 01 de febrero de 2002
Parroquia: Manta
Tipo de Predio:
Cód. Catastral/Rol Ident. Predial: XXXXXXXXXXXXXXXXXXXXXXXXXXXXX

LINDEROS REGISTRALES:

Lote número cuarenta (40), de la manzana veintiuno (21), que tiene las siguientes medidas y linderos; Por el Frente (sur): en 12,05 metros lineales con la calle "M", Por Atras (Norte), en 12 metros lineales lindera con la calle "L.L.1 " Por el Costado Derecho; (Oeste), en 20,00 metros lineales con el lote número 39 de la manzana número 21, Por el Costado Izquierdo (Este), en 17,61 metros lineales con el área verde de la manzana número 21, con un área total de 230,45 metros cuadrados. SOLVENCIA: EL LOTE DESCRITO A LA PRESENTE FECHA SE ENCUENTRA LIBRE DE GRAVAMEN.

RESUMEN DE MOVIMIENTOS REGISTRALES:

Libro	Acto	Número y fecha de inscripción	Folio Inicial
Compra Venta	Dacion En Pago	312 01/02/2002	2.532
Planos	Planos	5 04/04/2003	1
Planos	Planos	4 12/02/2004	5
Planos	Rediseño de Manzana	13 19/06/2007	120
Fideicomiso	Fideicomiso	36 26/09/2011	1.735
Fideicomiso	Terminación de Fideicomiso	41 09/08/2012	2.101

MOVIMIENTOS REGISTRALES:

REGISTRO DE COMPRA VENTA

1 / 1 Dacion En Pago

Inscrito el: viernes, 01 de febrero de 2002
Tomo: Folio Inicial: 2.532 - Folio Final: 2.541
Número de Inscripción: 312 Número de Repertorio: 560
Oficina donde se guarda el original: Notaría Novena
Nombre del Cantón: Quito
Fecha de Otorgamiento/Providencia: viernes, 21 de diciembre de 2001

Escritura/Juicio/Resolución:

Fecha de Resolución:

a.- Observaciones:

FEVIV esta representado por el Ing. Jaime Marcelo Collantes Acuña en calidad de Gerente, y TEAMCO SA., esta representada por la Sra. Maria Mercedes Erbs de Paladines. inmueble ubicado en la via a San Mateo Barrio Valle El

G a v i l a n

b.- Apellidos, Nombres y Domicilio de las Partes:

Calidad	Cédula o R.U.C.	Nombre y/o Razón Social	Estado Civil	Domicilio
Acreedor	80-000000001524	Inmobiliaria Teamco SA		Manta
Deudor	80-000000001525	Feviv Feria de la Vivienda SA		Manta

c.- Esta inscripción se refiere a la(s) que consta(n) en:

Certificación impresa por: MARC

Ficha Registral: 29932

Página: 1 de 2

han cubierto en su totalidad las obligaciones que el Fideicomiso Inmobiliario MONTAÑA AZUL I, tema el Fideicomiso procede a transferir a título de restitución fiduciaria a favor de de la Compañía INMOBILIARIA TEAMCO Sociedad Anónima, debidamente representada por el Sr. Guillermo Oswaldo Vaca Montenegro en la Ciudad de Gerente General

b.- Apellidos, Nombres y Domicilio de las Partes:

Calidad	Cédula o R.U.C.	Nombre y o Razón Social	Estado Civil	Domicilio
Beneficiario	01-02839305	Bravo Espinoza Willman Leonel	Casado	Manta
Beneficiario	80-0000000055164	Jurado Dillon Diana Elizabeth	Casado	Manta
Fideicomiso	80-0000000055157	Fideicomiso Montaña Azul I		Manta
Fiduciario	80-0000000052938	Compañía Nef Group S.A Administradora d		Manta
Tradente	80-0000000006957	Compañía Inmobiliaria Teamco Sociedad An		Manta
Tradente	80-0000000053240	Fideicomiso Mercantil Cristal Azul		Manta

c.- Esta inscripción se refiere a la(s) que consta(n) en:

Libro:	No. Inscripción:	Fee. Inscripción:	Folio Inicial:	Folio final:
Fideicomiso	36	26-sep-2011	1735	1807

TOTAL DE MOVIMIENTOS CERTIFICADOS:

Libro	Número de Inscripciones	Libro	Número de Inscripciones
Fideicomiso	2		
Planos	3		
Compra Venta	1		

Los movimientos Registrales que constan en esta Ficha son los únicos que se refieren al predio que se certifica.

Cualquier enmendadura, alteración o modificación al texto de este certificado lo invalida.

Emitido a las: 14:51:05 del miércoles, 15 de agosto de 2012



A petición de:

VALOR TOTAL PAGADO POR EL CERTIFICADO: \$ 7

Elaborado por : Maria Asunción Cedeño Chávez
130699882-2

Validez del Certificado 30 días, Excepto que se diera un traspaso de dominio o se emitiera un gravamen.

Abg. Jaime E. Delgado Intriago
Firma del Registrador

El interesado debe comunicar cualquier error en este Documento al Registrador de la Propiedad.

Rediseño de Manzana

Inscrito el: martes, 19 de junio de 2007

Tomo: 1 Folio Inicial: 120 - Folio Final: 129
Número de Inscripción: 13 Número de Repertorio: 2.875
Oficina donde se guarda el original: Notaría Cuarta
Nombre del Cantón: Manta
Fecha de Otorgamiento/Providencia: miércoles, 11 de abril de 2007
Escritura/Juicio/Resolución:

a.- Observaciones:
En este Rediseño Planos de la Urbanización MANTAZUL consta la manzana 2 Compuesta de 36 lotes Areas en garantía lote 1, 2, 3 y 4 Mz. 24. Se aprueba el Rediseño de las Mz. 2, 3, 4 y 21 de la Urbanización Manta Azul, ubicado en la vía a San Mateo.

b.- Apellidos, Nombres y Domicilio de las Partes:

Calidad	Cédula o R.U.C.	Nombre y/o Razón Social	Estado Civil	Domicilio
Propietario	80-000000001524	Inmobiliaria Teamco S A		Manta

c.- Esta inscripción se refiere a la(s) que consta(n) en:

Libro:	No. Inscripción:	Fec. Inscripción:	Folio Inicial:	Folio final:
Planos	4	12-feb-2004	5	15
Planos	5	04-abr-2003	1	1

5 / 2 Fideicomiso

Inscrito el: Lunes, 26 de septiembre de 2011

Tomo: 4 Folio Inicial: 1.735 - Folio Final: 1.807
Número de Inscripción: 36 Número de Repertorio: 5.655
Oficina donde se guarda el original: Notaría Primera
Nombre del Cantón: Manta
Fecha de Otorgamiento/Providencia: martes, 23 de agosto de 2011
Escritura/Juicio/Resolución:

Fecha de Resolución:

a.- Observaciones:

Fideicomiso Inmobiliario Montaña Azul I Aporte de varios lotes de terrenos.

b.- Apellidos, Nombres y Domicilio de las Partes:

Calidad	Cédula o R.U.C.	Nombre y/o Razón Social	Estado Civil	Domicilio
Beneficiario	01-02839305	Bravo Espinoza Willman Leonel	Casado	Manta
Beneficiario	80-0000000055164	Jurado Dillon Diana Elizabeth	Casado	Manta
Fideicomiso	80-0000000055157	Fideicomiso Montaña Azul I		Manta
Fiduciario	80-0000000055159	Compañía Nef Group S A Administradora d		Manta
Tradente	80-000000006957	Compañía Inmobiliaria Teamco Sociedad An		Manta
Tradente	80-0000000053240	Fideicomiso Mercantil Cristal Azul		Manta

c.- Esta inscripción se refiere a la(s) que consta(n) en:

Libro:	No. Inscripción:	Fec. Inscripción:	Folio Inicial:	Folio final:
Planos	5	04-abr-2003	1	1

6 / 2 Terminación de Fideicomiso

Inscrito el: jueves, 09 de agosto de 2012

Tomo: 1 Folio Inicial: 2.101 - Folio Final: 2.148
Número de Inscripción: 41 Número de Repertorio: 4.589
Oficina donde se guarda el original: Notaría Primera
Nombre del Cantón: Manta
Fecha de Otorgamiento/Providencia: miércoles, 18 de julio de 2012
Escritura/Juicio/Resolución:

Fecha de Resolución:

a.- Observaciones:

TERMINACION Y LIQUIDACION DEL FIDEICOMISO MERCANTIL MONTAÑA AZUL I.- Una vez que se

definitivas de compra venta de los lotes de terreno de la urbanización MANTAZUL.

5.- PUNTO DOS.- Autorizar Al Gerente General De la compañía inmobiliaria TEAMCO S.A. para que realice y firme las escrituras de levantamiento de hipoteca de las viviendas construidas y que tuvieren esta prohibición, en el conjunto residencial genovesa.

6.- PUNTO TRES.- se dispone al gerente general que para realizar las escrituras de compra venta definitivas y las de levantamiento de hipoteca, los clientes deben tener su deuda saldada o a su vez deben haber firmado previamente los documentos necesarios que permitan el cobro del saldo adeudado por concepto del pago de su lote.


7.- PUNTO CUATRO.- se autoriza al gerente general a que asuma las obligaciones que resultaren de los puntos uno, dos y tres.

La junta delibera y aprueba de forma unánime dicha operación y autoriza al gerente general a acatar las resoluciones de la junta de los puntos uno, dos y tres, de la presente acta.

Así queda sentado que se asume todas las responsabilidades legales y tributarias de estas transacciones.


Por no haber ningún otro asunto por tratar, la presidencia concede un receso de treinta minutos para que se elabore el acta de la junta instaurada; una vez concedido el receso, se da lectura a la presente acta, la misma que es aprobada por unanimidad por los señores accionistas, en constancia de lo cual suscriben la presente acta en unidad de acto.

La sesión termina a las 21:00 horas



JORGE LUIS ERBS ESTUPIÑAN


Accionista



MARIO HERNAN ERBS MONCKEBERG

Secretario - accionista

ACTA DE JUNTA GENERAL EXTRAORDINARIA Y UNIVERSAL DE ACCIONISTAS DE LA COMPAÑIA "INMOBILIARIA TEAMCO S.A."



En la ciudad de Manta, en las oficinas de la compañía ubicadas en el barrio Umiña # 2 manzana, lote "7" y avenida costanera, el día de hoy viernes 19 de Diciembre del año 2008, a las 18:00 horas, se reúnen los accionistas de la compañía "INMOBILIARIA TEAMCO S.A." Señores MARIO HERNAN ERBS MONCKEBERG, MARIA MERCEDES ERBS ESTUPIÑAN y JORGE LUIS ERBS ESTUPIÑAN, todos por sus propios derechos.

En vista de que se encuentra el cien por ciento del capital social, y de conformidad con lo dispuesto en los artículos 118, 119 y 138 de la ley de compañías, los presentes resuelven unánimemente constituirse en junta general universal y extraordinaria de accionistas, con el fin de tratar el siguiente orden del día:

1. AUTORIZAR AL GERENTE GENERAL PARA QUE REALICE Y FIRME LAS ESCRITURAS DEFINITIVAS DE COMPRA VENTA DE LOS LOTES DE TERRENO DE LA URBANIZACIÓN MANTAZUL.
2. AUTORIZAR AL GERENTE GENERAL PARA QUE REALICE Y FIRME LAS ESCRITURAS DE LEVANTAMIENTO DE HIPOTECA DE LAS VIVIENDAS CONSTRUIDAS Y QUE TUVIEREN ESTA PROHIBICIÓN, EN EL CONJUNTO RESIDENCIAL GENOVESA.
3. NOTIFICAR AL GERENTE GENERAL QUE LAS ESCRITURAS SE LAS REALIZARA SIEMPRE Y CUANDO EL CLIENTE HAYA TERMINADO DE PAGAR LA DEUDA DE SU LOTE O VIVIENDA, SEGUN EL CASO; YA SEA POR MEDIO DEL PAGO EN EFECTIVO A LA COMPAÑIA, CANJES DE CUALQUIER TIPO, TRANSFERENCIAS DE DEUDA, O QUE HAYA SUSCRITO LOS DOCUMENTOS DE PAGO NECESARIOS PARA EL COBRO DE LAS DEUDAS PENDIENTES.

Preside la junta universal de accionistas el señor JORGE LUIS ERBS ESTUPIÑAN y actúa como secretario el gerente general, señor MARIO HERNAN ERBS MONCKEBERG.

4.- PUNTO UNO.- Se Autoriza Al Gerente General De la compañía inmobiliaria TEAMCO S.A. para que realice y firme las escrituras

ECUADOR ***** E3913V2882
CASADO NUBIA ANDREA ALAVA BRAVO
SUPERIOR ESTUDIANTE
GUILLERMO RINCON VACA
BETTY MONTESEDECA WESA
MANTA 130644352-2
30/06/2021



CIUDADANIA 130644352-2
VACA MONTESEDECA GUILLERMO OSWALDO
GUAYAS/GUAYAQUIL/CARBO /CONCEPCION/
MAYO 1980
012- 0336 09524 M
GUAYAS/ GUAYAQUIL
CARBO /CONCEPCION/ 1980



REPUBLICA DEL ECUADOR
CNE CONSEJO NACIONAL ELECTORAL
CERTIFICADO DE VOTACIÓN
REFERENDUM Y CONSULTA POPULAR 07/05/2017

244-0087 NÚMERO	1306443522 CEDULA
--------------------	----------------------

VACA MONTESEDECA GUILLERMO
OSWALDO

MANABI	MANTA
PROVINCIA	CANTON
MANTA	ZONA
PARRROQUIA	

[Signature]
PRESIDENTA DEL LA JUNTA

*Rep. - ou la
cia. Montesdeoca*

Manta, a 17 de Agosto de 2012

Señor **GUILLERMO OSWALDO VACA MONTESDEOCA**
Presente.

De mi consideración:

Cumpliendo con informarle que la Junta General Extraordinaria y Universal de Accionistas de la compañía INMOBILIARIA TEAMCO S.A. celebrada el día 16 de agosto de 2012, tuvo el acierto de elegir a Usted en calidad de Gerente General de la misma, por un periodo estatutario de dos años, con las atribuciones constantes en el Estatuto de la misma.

La compañía fue constituida mediante escritura pública el día 24 de septiembre de 2001, ante el Notario Trigésimo Segundo del Cantón Quito, Doctor Ramiro Dávila, aprobada por la Superintendencia de Compañías mediante resolución 01.Q.IJ.5297, e inscrita en el Registro Mercantil del mismo cantón, el 22 de Noviembre del mismo año.

Según el artículo vigésimo primero del Estatuto Social, el gerente general ejerce la representación legal, judicial y extrajudicial de la compañía.

Liliana Cano


Lilián Viviana Cano Garzón

SECRETARIA AD-HOC

Manta, a 17 de Agosto de 2012

Yo, **GUILLERMO VACA MONTESDEOCA** **ACEPTO** el cargo de Gerente General de la Compañía INMOBILIARIA TEAMCO S.A., para el cual he sido nombrado por la Junta General Extraordinaria y Universal de Accionistas.

Guillermo Vaca Montesdeoca
Guillermo Vaca Montesdeoca
GERENTE GENERAL
CI.130644352-2



Con esta fecha queda inscrito el presente documento
bajo el N° **14087** del Registro de
Nombramientos Tomo N° **143**
Quito, a **15 OCT 2012**
REGISTRO MERCANTIL

Dr. Rubén Enrique Aguirre López
REGISTRADOR MERCANTIL DEL CANTÓN QUITO

REPUBLICA DEL ECUADOR
 CANTON PICHINCHA
 CANTON PICHINCHA
 CANTON PICHINCHA
 CANTON PICHINCHA
 CANTON PICHINCHA
 CANTON PICHINCHA



EQUATORIANA ***** V2443V4422
 SOLTERO
 ING. CIVIL
 TEOFILO CALIZ
 SONIA MERCEDES ENRIQUEZ
 PORTOVIEJO 06/02/2007
 REN 0624626
 Mnd



REPUBLICA DEL ECUADOR
 Referendum y Consulta 7-Julio-2011
 170689368-4 319-0959
 CALLE ENRIQUEZ PEDRO MANUEL
 PICHINCHA CANTON
 COTACOLLAO COTACOLLAO
 DELEGACION PROVINCIAL DE PICHINCHA - 2011
 2440899 21/09/2011 35608

Comproedor

97

CONFORME CON SU ORIGINAL, CONSTANTE EN EL PROTOCOLO
 A MI CARGO, AL QUE ME REMITO. A PETICION DE PARTE
 INTERESADA, CONFIERO ESTE SEGUNDO TESTIMONIO, ENTREGADO
 EL MISMO DIA DE SU OTORGAMIENTO.- ESCRITURA NUMERO
 CINCO MIL CIENTO SESENTA Y DOS.- DOY FE. *ay*

Calypso Quintero

 Notario Publico
 MANTA - ECUADOR



24-08-12 15:42

2160V

GOBIERNO AUTÓNOMO DESCENTRALIZADO
MUNICIPAL DEL CANTÓN MANTA
DIRECCIÓN DE AVALÚOS, CATASTRO Y REGISTRO

Dirección de
Avalúos y Catastro



Poroney No 1te.
Agosto 27/12
FORMULARIO DE RECLAMO

No. 000000001

Cédula
Catastral 1322138000.
Nombre:

Rubros

Impuesto Principal

Impuesto no vinculado

Contribución Mejoras

Tasa de Seguridad

Reclamo: Compayenta.
Existe foto

Firma del Usuario

094 874044

Elaborado Por:


Informe Inspector:

Se actualizan datos de Bienes

Firma del Inspector

Informe de aprobación:

Firma del Director de Avalúos y Catastro





GUBIERNO AUTÓNOMO DESCENTRALIZADO MUNICIPAL
DEL CANTÓN


REGISTRARÍA DE AVALUOS, CANTÓN

VALOR

SD: 1

777777

9993156







Conforme a la solicitud Número: 95952, certifico hasta el día de hoy la Ficha Registral Número 29930:

INFORMACIÓN REGISTRAL

Fecha de Apertura: *viernes, 29 de julio de 2011*
Parroquia: Manta
Tipo de Predio: Urbano
Cód.Catastral/Rol/Ident.Predial: XXXXXXXXXXXXXXXXXXXXXXXXXXXXX

LINDEROS REGISTRALES:

Lote número Treinta y Ocho (38) de la manzana veintiuno (21). de la Urbanización Manta Azul, parroquia y Cantón Manta. que tiene las siguientes medidas y linderos; Por el Frente (Sur); en 10,00 metros lineales con la calle " M", Por Atrás; (Norte); en 10,00 metros lineales lindera con la calle " LL 1 ", Por el Costado Derecho (Oeste), en 20,00 metros lineales con el lote número 37 de la manzana número 21, Por el Costado Izquierdo; (este), en 20,00 metros lineales con el lote número 39 de la manzana número 21, con un área total de 200,00 metros cuadrados, SOLVENCIA; EL LOTE DESCRITO A LA PRESENTE FECHA SE ENCUENTRA LIBRE DE GRAVAMEN .

RESUMEN DE MOVIMIENTOS REGISTRALES:

Libro	Acto	Número y fecha de inscripción	Folio Inicial
Compra Venta	Dacion En Pago	312 01/02/2002	2.532
Planos	Planos	5 04/04/2003	1
Planos	Planos	4 12/02/2004	5
Planos	Rediseño de Manzana	13 19/06/2007	120
Fideicomiso	Fideicomiso	36 26/09/2011	1.735
Fideicomiso	Terminación de Fideicomiso	41 09/08/2012	2.101

MOVIMIENTOS REGISTRALES:

REGISTRO DE COMPRA VENTA

1 / 1 **Dacion En Pago**

Inscrito el : *viernes, 01 de febrero de 2002*
Tomo: I Folio Inicial: 2.532 - Folio Final: 2.541
Número de Inscripción: 312 Número de Repertorio: 560
Oficina donde se guarda el original: Notaría Novena
Nombre del Cantón: Quito

Fecha de Otorgamiento/Providencia: *viernes, 21 de diciembre de 2001*

Escritura/Juicio/Resolución:

Fecha de Resolución:

a.- Observaciones:

FEVIV esta representado por el Ing. Jaime Marcelo Collantes Acuña en calidad de Gerente, y TEAMCO SA., esta representada por la Sra. Maria Mercedes Erbs de Paladines. inmueble ubicado en la via a San Mateo Barrio Valle El G a v i l a n

b.- Apellidos, Nombres y Domicilio de las Partes:

Calidad	Cédula o R.U.C.	Nombre y/o Razón Social	Estado Civil	Domicilio
Acreeedor	80-0000000001524	Inmobiliaria Teamco S A		Manta

Certificación impresa por: *MARC*

Ficha Registral: 29930

Página: 1 de 4

Deudor 80-000000001525 Feviv FERIA de la Vivienda S A Manta

c.- Esta inscripción se refiere a la(s) que consta(n) en:

Libro:	No.Inscripción:	Fec. Inscripción:	Folio Inicial:	Folio final:
Compra Venta	2755	26-oct-2001	32399	32415
Compra Venta	2756	26-oct-2001	32416	32422

2 / 3 Planos

Inscrito el : viernes, 04 de abril de 2003

Tomo: 1 Folio Inicial: 1 - Folio Final: 1
Número de Inscripción: 5 Número de Repertorio: 1.455
Oficina donde se guarda el original: Notaría Cuarta
Nombre del Cantón: Manta

Fecha de Otorgamiento/Providencia: jueves, 13 de febrero de 2003

Escritura/Juicio/Resolución:

Fecha de Resolución:

a.- Observaciones:

Del Inmuble ubicado en la Via a San Mateo Barrio Valle del Gavilan de propiedad de la Inmobiliaria Teamco se crea la Urbanización MANTAZUL. Lotes en garantía 8 lotes Mz. 16, Areas Verdes . area social que quedaran a favor de la Ilustre Municipalidad. de Manta, son Area social ubicado en la Mz. 3 . Sup. 2.399,36 M2.Area Social 2, ubicada en la mz. 21 que tiene una sup. de 3.770,55 M2, ARea Social No. 3. ubicada en la Mz. 4 Sup.4.918,40 m2. ARea social No.4 ubicada en la mz. 19 Sup.5.388,20 M2., Area Social No. cinco, ubicada en la mz. 14 Sup.3.572,49 m2. Area Social No. 7, ubicada en la Mz. 9 Sup. 3.866,51 M2.Area Reserva Municipal para afectados AVenida de la C u l t u r a M z . 6 A r e a t o t a l 6 . 0 2 6 , 5 7 .

b.- Apellidos, Nombres y Domicilio de las Partes:

Calidad	Cédula o R.U.C.	Nombre y/o Razón Social	Estado Civil	Domicilio
Propietario	80-000000001524	Inmobiliaria Teamco S A		Manta

c.- Esta inscripción se refiere a la(s) que consta(n) en:

Libro:	No.Inscripción:	Fec. Inscripción:	Folio Inicial:	Folio final:
Compra Venta	312	01-feb-2002	2532	2541

3 / 3 Planos

Inscrito el : jueves, 12 de febrero de 2004

Tomo: 1 Folio Inicial: 5 - Folio Final: 15
Número de Inscripción: 4 Número de Repertorio: 503
Oficina donde se guarda el original: Notaría Cuarta
Nombre del Cantón: Manta

Fecha de Otorgamiento/Providencia: viernes, 23 de enero de 2004

Escritura/Juicio/Resolución:

Fecha de Resolución:

a.- Observaciones:

Protocolización de Planos , La Cia. Teamco S.A., entrega a favor de la Ilustre Municipalidad de Manta los lotes 1, 2, 3, 4,5,6,7, 8 y 9 de la Mz. 20, y conforma la Segunda Etapa de la Urbanizacion Manta Azul , c o n f o r m a d a p o r l o s l o t e s d e l a M z . 4 , 5 y 2 1 , .

b.- Apellidos, Nombres y Domicilio de las Partes:

Calidad	Cédula o R.U.C.	Nombre y/o Razón Social	Estado Civil	Domicilio
Acreeedor	80-000000000151	Ilustre Municipalidad de Manta		Manta
Propietario	80-000000006957	Compañia Inmobiliaria Teamco Sociedad An		Manta

c.- Esta inscripción se refiere a la(s) que consta(n) en:

Libro:	No.Inscripción:	Fec. Inscripción:	Folio Inicial:	Folio final:
Compra Venta	312	01-feb-2002	2532	2541
Planos	5	04-abr-2003	1	1

4 / 3 **Rediseño de Manzana**

Inscrito el : martes, 19 de junio de 2007

Tomo: 1 Folio Inicial: 120 - Folio Final: 129

Número de Inscripción: 13 Número de Repertorio: 2.875

Oficina donde se guarda el original: Notaría Cuarta

Nombre del Cantón: Manta

Fecha de Otorgamiento/Providencia: miércoles, 11 de abril de 2007

Escritura/Juicio/Resolución:

Fecha de Resolución:

a.- Observaciones:

En este Rediseño de Planos de la Urbanización MANTAZUL consta la manzana 2 Compuesta de 36 lotes

Áreas en garantía lote 1, 2, 3 y 4 Mz. 24. Se aprueba el Rediseño de las Mz. 2,3, 4 y 21 de la Urbanización Manta

A z u l , u b i c a d o e n l a v i a a S a n M a t e o .

b.- Apellidos, Nombres y Domicilio de las Partes:

Calidad	Cédula o R.U.C.	Nombre y/o Razón Social	Estado Civil	Domicilio
Propietario	80-000000001524	Inmobiliaria Teamco S A		Manta

c.- Esta inscripción se refiere a la(s) que consta(n) en:

Libro:	No. Inscripción:	Fec. Inscripción:	Folio Inicial:	Folio final:
Planos	4	12-feb-2004	5	15
Planos	5	04-abr-2003	1	1

5 / 2 **Fideicomiso**

Inscrito el : lunes, 26 de septiembre de 2011

Tomo: 4 Folio Inicial: 1.735 - Folio Final: 1.807

Número de Inscripción: 36 Número de Repertorio: 5.655

Oficina donde se guarda el original: Notaría Primera

Nombre del Cantón: Manta

Fecha de Otorgamiento/Providencia: martes, 23 de agosto de 2011

Escritura/Juicio/Resolución:

Fecha de Resolución:

a.- Observaciones:

Fideicomiso Inmobiliario Montaña Azul 1 Aporte de varios lotes de terrenos.

b.- Apellidos, Nombres y Domicilio de las Partes:

Calidad	Cédula o R.U.C.	Nombre y/o Razón Social	Estado Civil	Domicilio
Beneficiario	01-02839305	Bravo Espinoza Willman Leonel	Casado	Manta
Beneficiario	80-000000055164	Jurado Dillon Diana Elizabeth	Casado	Manta
Fideicomiso	80-000000055157	Fideicomiso Montaña Azul 1		Manta
Fiduciario	80-000000055159	Compañía Nef Group S A Administradora d		Manta
Tradente	80-000000006957	Compañía Inmobiliaria Teamco Sociedad An		Manta
Tradente	80-000000053240	Fideicomiso Mercantil Cristal Azul		Manta

c.- Esta inscripción se refiere a la(s) que consta(n) en:

Libro:	No. Inscripción:	Fec. Inscripción:	Folio Inicial:	Folio final:
Planos	5	04-abr-2003	1	1

6 / 2 **Terminación de Fideicomiso**

Inscrito el : jueves, 09 de agosto de 2012

Tomo: 1 Folio Inicial: 2.101 - Folio Final: 2.148

Número de Inscripción: 41 Número de Repertorio: 4.589

Oficina donde se guarda el original: Notaría Primera

Nombre del Cantón: Manta

Fecha de Otorgamiento/Providencia: miércoles, 18 de julio de 2012

Escritura/Juicio/Resolución:

Fecha de Resolución:

a.- Observaciones:

TERMINACION Y LIQUIDACION DEL FIDEICOMISO MERCANTIL MONTAÑA AZUL I.- Una vez que se

han cubierto en su totalidad las obligaciones que el Fideicomiso Inmobiliario MONTAÑA AZUL I, tenía el Fideicomiso procede a transferir a titulo de restitucion fiduciaria a favor de de la Compañia INMOBILIARIA TEAMCO Sociedad Anonima, debidamente representada por el Sr. Guillermo Oswaldo Vaca Montesdeoca, en calidad de Gerente General.

b.- Apellidos, Nombres y Domicilio de las Partes:

Calidad	Cédula o R.U.C.	Nombre y/o Razón Social	Estado Civil	Domicilio
Beneficiario	01-02839305	Bravo Espinoza Willman Leonel	Casado	Manta
Beneficiario	80-0000000055164	Jurado Dillon Diana Elizabeth	Casado	Manta
Fideicomiso	80-0000000055157	Fideicomiso Montaña Azul I		Manta
Fiduciario	80-0000000052938	Compañia Ncf Group S A Administradora d		Manta
Tradente	80-0000000006957	Compañia Inmobiliaria Teamco Sociedad An		Manta
Tradente	80-0000000053240	Fideicomiso Mercantil Cristal Azul		Manta

c.- Esta inscripción se refiere a la(s) que consta(n) en:

Libro:	No.Inscripción:	Fec. Inscripción:	Folio Inicial:	Folio final:
Fideicomiso	36	26-sep-2011	1735	1807

TOTAL DE MOVIMIENTOS CERTIFICADOS:

Libro	Número de Inscripciones	Libro	Número de Inscripciones
Fideicomiso	2		
Planos	3		
Compra Venta	1		

Los movimientos Registrales que constan en esta Ficha son los únicos que se refieren al predio que se certifica.

Cualquier enmendadura, alteración o modificación al texto de este certificado lo invalida.

Emitido a las: 14:37:14 del miércoles, 15 de agosto de 2012

A petición de: *Xavier Espinosa*

Elaborado por: *Maria Asunción Cedeño Chávez*
130699882-2



VALOR TOTAL PAGADO POR EL CERTIFICADO: \$ 7

Validez del Certificado 30 días, Excepto que se diera un traspaso de dominio o se emitiera un gravamen.



Abg. Jaime E. Delgado Intriago
Firma del Registrador

El interesado debe comunicar cualquier error en este Documento al Registrador de la Propiedad.



**CORPORACIÓN NACIONAL DE ELECTRICIDAD
REGIONAL MANABI**

Manta, 5 de Julio del 2012


CERTIFICACIÓN

A petición del interesado, tengo a bien **CERTIFICAR**, que el Sr. VACA MONTESDEOCA GUILLERMO OSWALDO con numero de Cedula 30644352-2, se encuentra registrado como usuario de CNEL REGIONAL MANABI en el sistema Comercial SICO, con el servicio 618033 encontrándose al día en sus pagos.

La persona interesada puede hacer uso de la presente CERTIFICACIÓN como mejor convenga a sus intereses.




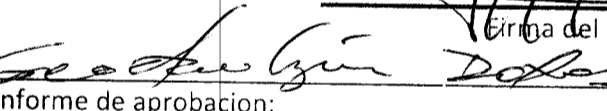

Atentamente


DORIS MONTUFAR LINO
ATENCION AL CLIENTE.




INSP. MARTES 10/07/12
9: AM

S/Espezie

Dirección de Avaluos Catastro y Registros		 Muy Ilustre Municipio de SAN PABLO DE MANTA Calle 9 y Av. 4 Teléf: 2611-471 - 2611-479 Fax: 2611-714 Correo Electrónico: mimmm@manta.gov.ec	
FORMULARIO DE RECLAMO		No.	000000001
Cedula			
Clave Catastral	139913000		
Nombre:	Fideicomiso Mercantil Inmobiliario Montaña Azul I		
Rubros			
Impuesto Principal			
Solar no Edificado			
Contribucion Mejoras			
Tasa de Seguridad			
Reclamo:			
 Firma del Usuario			
Elaborado Por:	<i>Daniel Saldaruy</i>		
Informe Inspector:	TERRENO Ueliso		
 Firma del Inspector			
Informe de aprobacion:	 		
_____ Firma del Director de Avaluos y Catastro			

7





**CORPORACIÓN NACIONAL DE ELECTRICIDAD
REGIONAL MANABI**

Manta, 5 de Julio del 2012


CERTIFICACIÓN


A petición del interesado, tengo a bien **CERTIFICAR**, que el Sr. VACA MONTESDEOCA GUILLERMO OSWALDO con numero de Cedula 30644352-2, se encuentra registrado como usuario de CNEEL REGIONAL MANABI en el sistema Comercial SICO, con el servicio 618033 encontrándose al día en sus pagos.

La persona interesada puede hacer uso de la presente CERTIFICACIÓN como mejor convenga a sus intereses.

Atentamente


DORIS MONTUFAR/LINO
ATENCIÓN AL CLIENTE.





Conforme a la solicitud Número: 95952, certifico hasta el día de hoy la Ficha Registral Número 29930:

INFORMACIÓN REGISTRAL

Fecha de Apertura: *viernes, 29 de julio de 2011*
Parroquia: Manta
Tipo de Predio: Urbano
Cód. Catastral/Rol/Ident. Predial: XXXXXXXXXXXXXXXXXXXXXXXXXXXXXXXX

1322138

LINDEROS REGISTRALES:

Lote número Treinta y Ocho (38) de la manzana veintiuno (21). de la Urbanización Manta Azul, parroquia y Cantón Manta. que tiene las siguientes medidas y linderos; Por el Frente (Sur); en 10,00 metros lineales con la calle " M", Por Atrás; (Norte); en 10,00 metros lineales lindera con la calle " LL 1 ", Por el Costado Derecho (Oeste), en 20,00 metros lineales con el lote número 37 de la manzana número 21, Por el Costado Izquierdo; (este), en 20,00 metros lineales con el lote número 39 de la manzana número 21, con un área total de 200,00 metros cuadrados, SOLVENCIA; EL LOTE DESCRITO A LA PRESENTE FECHA SE
E N C U E N T R A L I B R E D E G R A V A M E N .

RESUMEN DE MOVIMIENTOS REGISTRALES:

Libro	Acto	Número y fecha de inscripción	Folio Inicial
Compra Venta	Dacion En Pago	312 01/02/2002	2.532
Planos	Planos	5 04/04/2003	1
Planos	Planos	4 12/02/2004	5
Planos	Rediseño de Manzana	13 19/06/2007	120
Fideicomiso	Fideicomiso	36 26/09/2011	1.735

MOVIMIENTOS REGISTRALES:

REGISTRO DE COMPRA VENTA

1 / 1 Dacion En Pago

Inscrito el : **viernes, 01 de febrero de 2002**
Tomo: **1** Folio Inicial: **2.532** - Folio Final: **2.541**
Número de Inscripción: **312** Número de Repertorio: **560**
Oficina donde se guarda el original: **Notaría Novena**
Nombre del Cantón: **Quito**
Fecha de Otorgamiento/Providencia: **viernes, 21 de diciembre de 2001**

Escritura/Juicio/Resolución:

Fecha de Resolución:

a.- Observaciones:

FEVIV esta representado por el Ing. Jaime Marcelo Collantes Acuña en calidad de Gerente, y TEAMCO SA., esta representada por la Sra. Maria Mercedes Erbs de Paladines. inmueble ubicado en la via a San Mateo Barrio Valle El

b.- Apellidos, Nombres y Domicilio de las Partes:

Calidad	Cédula o R.U.C.	Nombre y/o Razón Social	Estado Civil	Domicilio
Acreeedor	80-000000001524	Inmobiliaria Teamco S A		Manta
Deudor	80-000000001525	Feviv Feria de la Vivienda S A		Manta

c.- Esta inscripción se refiere a la(s) que consta(n) en:

Libro:	No. Inscripción:	Fec. Inscripción:	Folio Inicial:	Folio final:
-	312	01/02/2002	2532	2541

2 / 3 Planos

Inscrito el : viernes, 04 de abril de 2003

Tomo: 1 Folio Inicial: 1 - Folio Final: 1

Número de Inscripción: 5 Número de Repertorio: 1.455

Oficina donde se guarda el original: Notaría Cuarta

Nombre del Cantón: Manta

Fecha de Otorgamiento/Providencia: jueves, 13 de febrero de 2003

Escritura/Juicio/Resolución:

Fecha de Resolución:

a.- Observaciones:

Del Inmuble ubicado en la Via a San Mateo Barrio Valle del Gavilan de propiedad de la Inmobiliaria Teamco se crea la Urbanización MANTAZUL. Lotes en garantía 8 lotes Mz. 16, Areas Verdes . area social que quedaran a favor de la Ilustre Municipalidad. de Manta, son Area social ubicado en la Mz. 3 . Sup. 2.399,36 M2. Area Social 2, ubicada en la mz. 21 que tiene una sup. de 3.770,55 M2, ARea Social No. 3. ubicada en la Mz. 4 Sup.4.918,40 m2. ARea social No.4 ubicada en la mz. 19 Sup.5.388,20 M2.. Area Social No. cinco, ubicada en la mz. 14 Sup.3.572,49 m2. Area Social No. 7, ubicada en la Mz. 9 Sup. 3.866,51 M2. Area Reserva Municipal para afectados AVenida de la C u l t u r a M z . 6 A r e a t o t a l 6 . 0 2 6 , 5 7 .

b.- Apellidos, Nombres y Domicilio de las Partes:

Calidad	Cédula o R.U.C.	Nombre y/o Razón Social	Estado Civil	Domicilio
Propietario	80-0000000001524	Inmobiliaria Teamco S A		Manta

c.- Esta inscripción se refiere a la(s) que consta(n) en:

Libro:	No. Inscripción:	Fec. Inscripción:	Folio Inicial:	Folio final:
Compra Venta	312	01-feb-2002	2532	2541

3 / 3 Planos

Inscrito el : jueves, 12 de febrero de 2004

Tomo: 1 Folio Inicial: 5 - Folio Final: 15

Número de Inscripción: 4 Número de Repertorio: 503

Oficina donde se guarda el original: Notaría Cuarta

Nombre del Cantón: Manta

Fecha de Otorgamiento/Providencia: viernes, 23 de enero de 2004

Escritura/Juicio/Resolución:

Fecha de Resolución:

a.- Observaciones:

Protocolización de Planos , I.a Cia. Teamco S.A., entrega a favor de la Ilustre Municipalidad de Manta los lotes 1, 2, 3, 4,5,6,7, 8 y 9 de la Mz. 20, y conforma la Segunda Etapa de la Urbanizacion Manta A z u l , c o n f o r m a d a p o r l o s l o t e s d e l a M z . 4 , 5 y 2 1 , .

b.- Apellidos, Nombres y Domicilio de las Partes:

Calidad	Cédula o R.U.C.	Nombre y/o Razón Social	Estado Civil	Domicilio
Acreeedor	80-0000000000151	Ilustre Municipalidad de Manta		Manta
Propietario	80-0000000006957	Compañía Inmobiliaria Teamco Sociedad An		Manta

c.- Esta inscripción se refiere a la(s) que consta(n) en:

Libro:	No. Inscripción:	Fec. Inscripción:	Folio Inicial:	Folio final:
Compra Venta	312	01-feb-2002	2532	2541
Planos	5	04-abr-2003	1	1

4 / 3 Rediseño de Manzana

Inscrito el : martes, 19 de junio de 2007

Tomo: 1 Folio Inicial: 120 - Folio Final: 129

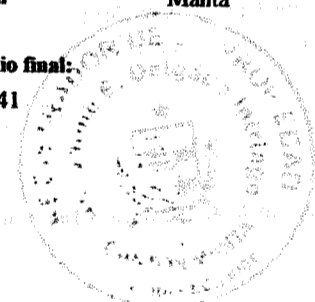
Número de Inscripción: 13 Número de Repertorio: 2.875

Oficina donde se guarda el original: Notaría Cuarta

Nombre del Cantón: Manta

Fecha de Otorgamiento/Providencia: miércoles, 11 de abril de 2007

Escritura/Juicio/Resolución:



Fecha de Resolución:

a.- Observaciones:

En este Rediseño de Planos de la Urbanización MANTAZUL consta la manzana 2 Compuesta de 36 lotes
A r e a s e n g a r a n t í a l o t e 1 , 2 , 3 y 4 M z . 2 4 .
Se aprueba el Rediseño de las Mz. 2,3, 4 y 21 de la Urbanización Manta Azul, ubicado en la vía a San
M a t e o

b.- Apellidos, Nombres y Domicilio de las Partes:

Calidad	Cédula o R.U.C.	Nombre y/o Razón Social	Estado Civil	Domicilio
Propietario	80-000000001524	Inmobiliaria Teamco S A		Manta

c.- Esta inscripción se refiere a la(s) que consta(n) en:

Libro:	No.Inscripción:	Fec. Inscripción:	Folio Inicial:	Folio final:
Planos	4	12-feb-2004	5	15
Planos	5	04-abr-2003	1	1

5 / 1 Fideicomiso

Inscrito el : **lunes, 26 de septiembre de 2011**

Tomo: **4** Folio Inicial: **1.735** - Folio Final: **1.807**

Número de Inscripción: **36** Número de Repertorio: **5.655**

Oficina donde se guarda el original: **Notaría Primera**

Nombre del Cantón: **Manta**

Fecha de Otorgamiento/Providencia: **martes, 23 de agosto de 2011**

Escritura/Juicio/Resolución:

Fecha de Resolución:

a.- Observaciones:

Fideicomiso Inmobiliario Montaña Azul 1 Aporte de varios lotes de terrenos.

b.- Apellidos, Nombres y Domicilio de las Partes:

Calidad	Cédula o R.U.C.	Nombre y/o Razón Social	Estado Civil	Domicilio
Beneficiario	01-02839305	Bravo Espinoza Willman Leonel	Casado	Manta
Beneficiario	80-0000000055164	Jurado Dillon Diana Elizabeth	Casado	Manta
Fideicomiso	80-0000000055157	Fideicomiso Montaña Azul 1		Manta
Fiduciario	80-0000000055159	Compañía Nef Group S A Administradora d		Manta
Tradente	80-000000006957	Compañía Inmobiliaria Teamco Sociedad An		Manta
Tradente	80-0000000053240	Fideicomiso Mercantil Cristal Azul		Manta

c.- Esta inscripción se refiere a la(s) que consta(n) en:

Libro:	No.Inscripción:	Fec. Inscripción:	Folio Inicial:	Folio final:
Planos	5	04-abr-2003	1	1



TOTAL DE MOVIMIENTOS CERTIFICADOS:

Libro	Número de Inscripciones	Libro	Número de Inscripciones
Fideicomiso	1		
Planos	3		
Compra Venta	1		

Los movimientos Registrales que constan en esta Ficha son los únicos que se refieren al predio que se certifica.

Cualquier enmendadura, alteración o modificación al texto de este certificado lo invalida.

Emitido a las: 16:57:13 del martes, 03 de julio de 2012

A petición de: Sr. Sandro Espinosa Mendosa.
1307863975


Elaborado por: Zaida Azucena Saltos Pachay
130730043-2



VALOR TOTAL PAGADO POR EL CERTIFICADO: S 7

Validez del Certificado 30 días, Excepto que se diera un traspaso de dominio o se emitiera un gravamen.


El interesado debe comunicar cualquier error en este Documento al Registrador de la Propiedad.



Abg. Jaime E. Delgado Intriago
Firma del Registrador

[Handwritten signature of Jaime E. Delgado Intriago]


[Handwritten signature]



NUMERO: 3.270

TERMINACIÓN Y LIQUIDACIÓN DEL FIDEICOMISO MERCANTIL MONTAÑA
AZUL I. -

CUANTIA: INDETERMINADA



En la ciudad de San Pablo de Manta, cabecera del cantón Manta, Provincia de Manabí, República del Ecuador, hoy día miércoles dieciocho de Julio del año dos mil doce, ante mí, **ABOGADA VIELKA REYES VINCES**, Notaria Pública Primera del cantón Manta, comparecen y declaran, **Uno.-** La compañía INMOBILIARIA TEAMCO Sociedad Anónima, debidamente representada por el señor Guillermo Oswaldo Vaca Montesdeoca, en calidad de GERENTE GENERAL conforme el nombramiento debidamente legalizado que se adjunta al presente instrumento; parte a la que para efectos del presente contrato se podrá llamar "CONSTITUYENTE TRADENTE UNO". **Dos.-** El Fideicomiso Mercantil "CRISTAL AZUL", que comparece a través de su representante legal, la empresa NCF GROUP Sociedad Anónima Administradora de Fondos y Fideicomisos, que a su vez comparece a través de su representante legal, el señor Alejandro Quezada González en su calidad de Gerente General, conforme el nombramiento debidamente legalizado que se adjunta al presente contrato, parte a la que en adelante se la denominará como CONSTITUYENTE TREDENTE DOS. **Tres.-** Los cónyuges Willman Leonel Bravo Espinoza y la señora Diana Elizabeth Jurado Dillon, por sus propios y personales derechos y por lo que representa en la sociedad conyugal formada; parte a la cual en adelante se les denominará "CONSTITUYENTES y/o BENEFICIARIOS"; y, **Cuatro.-** La compañía NCF GROUP Sociedad Anónima Administradora de Fondos y Fideicomisos, debidamente representada por su Gerente General, señor

Alejandro Quezada González, conforme se desprende del nombramiento debidamente legalizado que se adjunta como habilitante; parte a la cual y para efectos del presente instrumento, se le denominará como el "FIDUCIARIO". Los comparecientes declaran ser ecuatorianos, mayores de edad, de estado civil casados, a excepción del señor Alejandro Quezada González que es divorciado, domiciliados en la ciudad de Manta y hábiles para contratar, y obligarse en la calidad en la que comparecen.- Advertidos que fueron los comparecientes por mí, la Notaria de los efectos y resultados de esta escritura de **TERMINACIÓN Y LIQUIDACIÓN DEL FIDEICOMISO MERCANTIL MONTAÑA AZUL I**, así como examinados que fueron en forma aislada y separada, de que comparecen al otorgamiento de esta escritura, sin coacción, amenazas, temor reverencial, ni promesa o seducción, me pidieron que eleve a escritura pública el texto de la minuta, cuyo tenor literario es como sigue.- **SEÑOR NOTARIO:** Sírvase incorporar en su registro de escrituras públicas a su cargo, una de terminación y liquidación de un fideicomiso mercantil inmobiliario, al tenor de las siguientes cláusulas: **PRIMERA: COMPARECIENTES.-** Comparece a la celebración del presente instrumento: **Uno.-** La compañía INMOBILIARIA TEAMCO Sociedad Anónima, debidamente representada por el señor Guillermo Oswaldo Vaca Montesdeoca, en calidad de GERENTE GENERAL conforme el nombramiento debidamente legalizado que se adjunta al presente instrumento; parte a la que para efectos del presente contrato se podrá llamar "CONSTITUYENTE TRADENTE UNO". **Dos.-** El Fideicomiso Mercantil "CRISTAL AZUL", que comparece a través de su representante legal, la empresa NCF GROUP Sociedad Anónima Administradora de Fondos y Fideicomisos, que a su

vez comparece a través de su representante legal, el señor Alejandro Quezada González en su calidad de Gerente General, conforme el nombramiento debidamente legalizado que se adjunta al presente contrato, parte a la que en adelante se la denominará como CONSTITUYENTE TREDENTE DOS. **Tres.-** Los cónyuges Willman Leonel Bravo Espinoza y la señora Diana Elizabeth Jurado Dillon, por sus propios y personales derechos y por lo que representa en la sociedad conyugal formada; parte a la cual en adelante se les denominará "CONSTITUYENTES y/o BENEFICIARIOS"; y, **Cuatro.-** La compañía NCF GROUP Sociedad Anónima Administradora de Fondos y Fideicomisos, debidamente representada por su Gerente General, señor Alejandro Quezada González, conforme se desprende del nombramiento debidamente legalizado que se adjunta como habilitante; parte a la cual y para efectos del presente instrumento se le denominará como el "FIDUCIARIO". Los comparecientes declaran ser ecuatorianos, mayores de edad, de estado civil casados, a excepción del señor Alejandro Quezada González que es divorciado, domiciliados en la ciudad de Manta y hábiles para contratar, y obligarse en la calidad en la que comparecen. **SEGUNDA: ANTECEDENTES.-** **Uno:** Mediante escritura pública celebrada el veintitrés de agosto de dos mil once, ante la Abogada Vielka Reyes Vinces, Notaria Primera encargada del Cantón Manta e inscrita en el Registro de la Propiedad del cantón Manta, el veintiséis de septiembre de dos mil once, se constituyó el Fideicomiso Mercantil MONTAÑA AZUL I, habiendo comparecido al otorgamiento de dicho contrato constitutivo los cónyuges: el señor Willman Leonel Bravo Espinoza y la señora Diana Elizabeth Jurado Dillon; en calidad de CONSTITUYENTE / BENEFICIARIO; la compañía TEAMCO SOCIEDAD ANONIMA en calidad de CONSTITUYENTE TRADENTE UNO, el Fideicomiso

Mercantil "CRISTAL AZUL" en calidad de CONSTITUYENTE TRADENTE DOS; y la compañía NCF GROUP S.A. Administradora de Fondos y Fideicomiso en calidad de FIDUCIARIA. **Dos.-** De conformidad con lo establecido en la cláusula ocho (8) del contrato constitutivo del presente fideicomiso se dejó establecido algunas condiciones Técnicas, legales y Financieras, que se entienden como PUNTO DE EQUILIBRIO, así mismo que una vez cumplidas facultaban al Fideicomiso para dar inicio de la ejecución del Proyecto, además de no registrar movimientos financieros de ninguna índole; las partes comparecientes han resuelto de mutuo acuerdo dar por terminado el presente por no haber llegado al PUNTO DE EQUILIBRIO. **TERCERA: TERMINACION DEL CONTRATO.-** Con los antecedentes expuestos, y de conformidad con el artículo ciento treinta y cuatro literal g. de la Ley de Mercado de Valores, las partes proceden a dar por terminado y por tanto liquidar el Fideicomiso Inmobiliario MONTAÑA AZUL I, en los términos que a continuación se detallan en el presente contrato. **CUARTA: LIQUIDACIÓN Y TRANSFERENCIA DE BIENES.-** Una vez que se han cubierto en su totalidad las obligaciones que el Fideicomiso Inmobiliario MONTAÑA AZUL I tenía, el Fideicomiso procede a transferir a título de restitución fiduciaria a favor de la compañía INMOBILIARIA TEAMCO Sociedad Anónima, debidamente representada por el señor Guillermo Oswaldo Vaca Montesdeoca, en calidad de GERENTE GENERAL, CONSTITUYENTE TRADENTE UNO y El Fideicomiso Mercantil "CRISTAL AZUL" CONSTITUYENTE TRADENTE DOS, que comparece a través de su representante legal, la empresa NCF GROUP Sociedad Anónima Administradora de Fondos y Fideicomisos los siguientes lotes de terreno: **Uno)** Diez lotes de terreno ubicados en la urbanización MANTAZUL, parroquia y cantón Manta en la manzana veintiuno, cuyos linderos y superficies generales y

singulares son los siguientes: 1) lote número veintisiete (27) de la manzana veintiuno (21) que tiene las siguientes medidas y linderos: POR EL FRENTE (este).- en diez metros (10.00m) lineales con la calle "L11". POR ATRÁS (oeste).- en diez metros (10.00m) lineales lindera con la calle "Q". POR EL COSTADO DERECHO (sur): en veinte metros (20.00m) lineales con el lote número veintiocho (28) de la manzana veintiuno (21). POR EL COSTADO IZQUIERDO (norte): en veinte metros (20.00m) lineales con el lote número veintiséis (26) de la manzana número veintiuno (21), con un área total de doscientos metros cuadrados (200m²). 2) lote número veintiocho (28) de la manzana (21) que tiene las siguientes medidas y linderos: POR EL FRENTE (oeste): en diez punto treinta y ocho metros (10.38m) lineales, lindera con la calle "Q". POR ATRÁS (este): en diez metros (10.00m) lineales con el lote número treinta (30) de la manzana veintiuno (21). POR EL COSTADO DERECHO (norte): en veinte metros (20.00) lineales con el lote número veintisiete (27) de la manzana número veintiuno (21). POR EL COSTADO IZQUIERDO (sur): en veinte punto cero dos metros (20.02m) lineales con el lote número veintinueve de la manzana veintiuno (21), con un área total de doscientos ocho metros (208.00m). 3) lote veintinueve (29) de la manzana veintiuno (21), que tiene las siguientes medidas y linderos: POR EL FRENTE (oeste): en once punto noventa y nueve metros (11.99m) lineales, lindera con la calle "Q". POR ATRÁS (este): en once punto sesenta y nueve metros (11.69m) lineales con el lote número treinta de la manzana veintiuno (21). POR EL COSTADO DERECHO (norte): en veinte punto cero dos metros (20.02m) lineales con el lote número veintiocho de la manzana número veintiuno. POR EL COSTADO IZQUIERDO (sur): en veinte punto cero cuatro metros (20.04m) lineales con la calle "M", con un área total de doscientos treinta y dos metros

(232.00m). 4) lote numero treinta (30) de la manzana veintiuno (21) que tiene las siguientes medidas y linderos: POR EL FRENTE (sur): en quince punto treinta y siete metros (15.37m) lineales con la calle "M". POR ATRÁS (norte): en catorce punto cuarenta y cinco metros (14.45m) lineales, lindera con la calle "LL 1". POR EL COSTADO DERECHO (oeste): en diez metros (10.0m) lineales mas once punto sesenta y nueve metros (11.69m) lineales con los lotes número veintiocho y veintinueve de la manzana número veintiuno (21). POR EL COSTADO IZQUIERDO (este): en veinte (20.00) metros lineales con el lote número treinta y un (31) de la manzana veintiuno (21). Con un área total de doscientos noventa y siete punto cuarenta metros cuadrados (297.40m²). 5) lote número treinta y cinco (35) de la manzana veintiuno (21) que tiene las siguientes medidas y linderos: POR EL FRENTE (sur): en diez metros lineales (10.00m) con la calle "M". POR ATRÁS (norte): en diez metros lineales (10.00m) con la calle "LL 1". POR EL COSTADO DERECHO (oeste): en veinte metros lineales con el lote número treinta y cuatro de la manzana número veintiuno (21). POR EL COSTADO IZQUIERDO (este): en veinte metros lineales (20.00) con el lote número treinta y seis (36) de la manzana número veintiuno. Con un área de doscientos metros cuadrados. 6) lote treinta y seis (36) de la manzana veintiuno (21) que tiene las siguientes medidas y linderos: POR EL FRENTE (sur): en diez metros (10.00m) lineales con la calle "M". POR ATRÁS (norte): en diez metros lineales (10.00m) lindera con la calle "LL 1". POR EL COSTADO DERECHO (oeste): en veinte metros lineales (20.00m) con el lote número treinta y cinco (35) de la manzana número veintiuno (21). POR EL COSTADO IZQUIERDO (este): en veinte (20.00m) metros lineales con el lote número treinta y siete de la manzana número veintiuno (21). Con un área total de doscientos metros cuadrados. 7) lote número

treinta y siete (37) de la manzana veintiuno (21) que tiene las siguientes medidas y linderos: POR EL FRENTE (sur): en diez metros lineales (10.00m) con la calle "M". POR ATRÁS (norte): en diez metros (10.00m) lineales lindera con la calle "LL 1". POR EL COSTADO DERECHO (oeste): en veinte metros (20.00m) lineales con el lote número treinta y seis (36) de la manzana número veintiuno (21). POR EL COSTADO IZQUIERDO (este): en veinte metros lineales con el lote numero treinta y ocho (38) de la manzana veintiuno (21). Con un área total de doscientos metros cuadrados (200.00m²). 8) lote número treinta y ocho de la manzana veintiuno (21) que tiene las siguientes medidas y linderos: POR EL FRENTE (sur): en diez metros (10.00m) lineales con la calle "M". POR ATRÁS (norte) en diez metros lineales (10.00m) lindera con la calle "LL 1". POR EL COSTADO DERECHO (oeste): en veinte metros lineales (20.00m) con el lote número treinta y siete de la manzana número veintiuno (21). POR EL COSTADO IZQUIERDO (este): en veinte metros (20.00) lineales con el lote número treinta y nueve (39) de la manzana número veintiuno (21). Con un área total de doscientos metros cuadrados (200.00m²). 9) lote número treinta y nueve (39) de la manzana veintiuno (21) que tiene las siguientes medidas y linderos: POR EL FRENTE (sur): en diez metros lineales (10.00m) con la calle "M". POR ATRÁS (norte): en diez metros lineales lindera con la calle "LL 1". POR EL COSTADO DERECHO (oeste): en veinte metros lineales con el lote número treinta y ocho (38) de la manzana veintiuno (21). POR EL COSTADO IZQUIERDO (este): en veinte metros (20.00m) lineales con el lote número cuarenta de la manzana número veintiuno. Con un área total de doscientos metros cuadrados (200.00m²). 10) lote número cuarenta (40) de la manzana veintiuno (21) que tiene las siguientes medidas y linderos: POR EL FRENTE (sur): en doce punto cinco metros lineales (12.05m) con la calle "M". POR ATRÁS (norte): en doce metros

(12.05) lineales lindera con la calle "LL 1". POR EL COSTADO DERECHO (oeste): en veinte metros lineados (20.00m) con el lote número treinta y nueve de la manzana veintiuno. POR EL COSTADO IZQUIERDO (este): en diecisiete punto sesenta y uno metros lineales con el área verde de la manzana número veintiuno. Con un área total de doscientos treinta punto cuarenta y cinco metros cuadrados (230.45m²). **Dos.-** Dos lotes de terreno ubicados en la urbanización MANTAZUL, parroquia y cantón Manta en la manzana seis; cuyos linderos y dimensiones son los siguientes: 1) lote número siete **(7), de la manzana seis (6)**, que tiene las siguientes medidas y linderos: lote número siete; POR EL FRENTE: en veintinueve punto cincuenta y dos metros lineales con la calle "G", POR ATRÁS; en veintiséis punto treinta y ocho metros lineales con el lote número diez de la manzana seis; POR EL COSTADO DERECHO: treinta y tres punto cuarenta y seis metros lineales con el lote número 8 Mz6; POR EL COSTADO IZQUIERDO: en treinta y uno punto treinta metros lineales con le área verde, teniendo un área total de ochocientos noventa y ocho punto ochenta y ocho (898.88). 2) lote número ocho (8) de la manzana seis (6), que tiene las siguientes medidas y linderos: lote ocho (8); POR EL FRENTE: en treinta y uno punto noventa y seis metros lineales con la calle "G", POR ATRÁS; en veinticinco punto ochenta y cinco metros lineales con el lote número diez (10) de las manzana seis (6). POR EL COSTADO DERECHO; en treinta y cuatro punto treinta y tres metros lineales con el lote número nueve de la manzana seis, POR EL COSTADO IZQUIERDO: en treinta y tres punto cuarenta y seis metros lineales con el lote siete de la manzana seis , teniendo un área total de novecientos setenta y seis punto cuarenta y uno. La restitución que se realiza en virtud de este instrumento no se lo hace a título oneroso ni a título gratuito, sino a título de fideicomiso mercantil, por ser una transferencia necesaria para el cumplimiento de las

instrucciones emanadas por los CONSTITUYENTES. En virtud a lo expuesto, el Fiduciario procede a la liquidación del contrato de fideicomiso inmobiliario "MONTAÑA AZUL I". Las partes comparecientes declaran que con la terminación y liquidación del contrato de fideicomiso mercantil MONTANA AZUL I, no se afectan derechos de los CONSTITUYENTES, BENEFICIARIOS, acreedores del fideicomiso mercantil o de terceros. **QUINTA: TRIBUTOS.**- El fiduciario declara que el fideicomiso mercantil ha cumplido con todas las obligaciones tributarias que le corresponden. Los tributos, gastos e impuestos que se generen por efectos de la transferencia de dominio de los bienes antes señalados, según lo establece el artículo 113 de la Ley de Mercado de Valores, serán cancelados por los BENEFICIARIOS. **SEXTA: DECLARACIÓN.**- Los CONSTITUYENTES y el BENEFICIARIOS declaran libre y voluntariamente que aceptan todos los actos y rendición de cuentas realizados por el fiduciario, en su calidad de Administrador, expresando que no tienen nada que reclamar por tal concepto, y aclaran que la referida rendición de cuentas incluyen tanto la gestión del fiduciario como el manejo de éste respecto de los bienes objeto de la ejecución del Fideicomiso Inmobiliario "MONTAÑA AZUL I", por lo que expresamente renuncian a cualquier acción y reclamo en tal sentido. **SÉPTIMA: HONORARIOS.**- El fiduciario recibirá por concepto de honorarios por la elaboración del presente instrumento el valor de DOS CIENTOS dólares de los Estados Unidos de América (USD 200.00), por honorarios administrativos del 23 de septiembre del 2011 al 23 de marzo del 2012 el valor de MIL CUATROCIENTOS dólares de los Estados Unidos de América (USD 1,400.00) y por honorarios de liquidación del fideicomiso MIL dólares de los Estados Unidos de América (USD 1,000.00), mismo que estará a cargo de los Beneficiarios, señor William Leonel Bravo Espinoza y a la señora Diana Elizabeth

Jurado Dillon. Este valor no incluye el Impuesto al Valor Agregado. **OCTAVA: CONTROVERSIA.**- Toda controversia o diferencia relativa a este contrato, a su ejecución, liquidación e interpretación, será resuelta con la asistencia de un mediador del Centro de Arbitraje y Mediación de la Cámara de Comercio de Quito o a través de un proceso arbitral, a través de la resolución de un tribunal de Arbitraje del Centro de Arbitraje y Mediación de la Cámara de Comercio de Quito, que se sujetará a lo dispuesto en la Ley de Arbitraje y Mediación, el Reglamento del Centro de Arbitraje y Mediación de la Cámara de Comercio de Quito, y a las siguientes normativas y preceptos: El Tribunal está integrado por tres árbitros, designados por el Centro de Arbitraje y Mediación de la Cámara de Comercio de Quito de conformidad a lo establecido en la Ley de Arbitraje y Mediación. El Tribunal decidirá en derecho.- Para la ejecución de medidas cautelares el Tribunal Arbitral está facultado para solicitar a los funcionarios públicos, judiciales, policiales y administrativos su cumplimiento, sin que sea necesario recurrir a juez ordinario alguno.- El procedimiento arbitral será confidencial. El lugar del arbitraje serán las instalaciones del Centro de Arbitraje y Mediación de la Cámara de Comercio de Quito.- **NOVENA: MARGINACIÓN.**- Las partes se autorizan mutuamente para que cualquiera de ellas pueda solicitar la marginación de la presente escritura en la Notaria correspondiente, así como para gestionar la inscripción de la misma en el Registro de la Propiedad. (Firmado) Ab. Wladimir Larco Silva, Matrícula número: 12.059 CAP. Hasta aquí la minuta que los comparecientes la ratifican, quedando constituida en Escritura Pública conforme a Derecho. I, leída enteramente esta Escritura en alta y clara voz por mí, la aprueban y

495976

Quito, DM, 19 de noviembre del 2009

Señor Ingeniero
EDGAR ALEJANDRO QUEZADA GONZALEZ
Presente.

De nuestra consideración:

Pongo en su conocimiento que la Junta General y Universal de Accionistas de NCF GROUP S.A. Administradora de Fondos y Fideicomisos, celebrada en esta fecha, resolvió reelegirle a usted en el cargo de Gerente General de la compañía, por un período de 3 años contados a partir de la fecha de la inscripción de su nombramiento en el Registro Mercantil. En su calidad de Gerente General le corresponde la representación legal, judicial y extrajudicial de la compañía para los fines de la administración y se le confieren todos los poderes y atribuciones determinadas en la Ley de Compañías.

TRANSFIEC S.A. Administradora de Fondos se constituyó por la escisión de de la compañía TRANSFIEC S.A. Intermediaria Financiera, mediante escritura pública celebrada el 14 de marzo de 1994, ante la Notaría Segunda del Distrito Metropolitano de Quito, Doctora Ximena Moreno de Solines, inscrita en el Registro Mercantil del Distrito Metropolitano de Quito, el 14 de junio del mismo año. La compañía fue voluntaria y anticipadamente disuelta mediante escritura celebrada el 20 de octubre del 2000, ante el Notario Quinto del Distrito Metropolitano de Quito, Doctor Humberto Navas Dávila, inscrita en el Registro Mercantil del mismo Distrito, el 12 de febrero del 2001. Mediante escritura pública celebrada el 14 de septiembre del 2006, ante el Notario Vigésimo Cuarto del Distrito Metropolitano de Quito, Doctor Sebastián Valdivieso Cueva, se resolvió reactivar a la compañía, aumentar el capital suscrito, aumentar el capital autorizado y reformar el estatuto social, lo cual fue aprobado mediante resolución número 06, inscrita en el Registro Mercantil del Distrito Metropolitano de Quito, bajo el número 3359. Mediante escritura pública de 24 de septiembre del 2007, otorgada ante la Notaría Trigésima Primera del cantón Quito, Doctora Mariela Pozo Acosta, la empresa cambió su denominación de TRANSFIEC S.A. Administradora de Fondos por la de NCF GROUP S.A. Administradora de Fondos y Fideicomisos. En dicha escritura se procedió con la reforma integral de estatutos. Lo anterior fue aprobado mediante Resolución No. Q.IMV.07.4284 de 25 de octubre de 2007 emitida por el Doctor Francisco Arellano Raffo, Superintendente de Compañías. Tanto la escritura pública, como la resolución antes señalada, fueron inscritas en el Registro Mercantil con fecha 4 de septiembre del 2008.

Muy atentamente,

Rosa Valle González


Rosa Valle González
Presidente de la Junta


FACTURA: 495976
REPERTORIO: 42314
TIPO REGISTRO: NOMBRAMIENTO
TIPO TRAMITE: GERENTE GENERAL

ACEPTACIÓN: En esta misma fecha acepto el cargo de Gerente General de NCF GROUP S.A. Administradora de Fondos y Fideicomisos. Quito, 19 de noviembre del 2009


Atentamente,


Edgar Alejandro Quezada González
Ing. Edgar Alejandro Quezada González
C.D. 1710896567




REPÚBLICA DEL ECUADOR
 DIRECCIÓN GENERAL DE REGISTRO CIVIL
 IDENTIFICACIÓN Y CEDULACIÓN




CÉDULA DE IDENTIFICACIÓN No. 171089656-2


 CIUDADANA
 APELLIDOS Y NOMBRES
**QUEZADA GONZALEZ
 EDGAR ALEJANDRO**
 LUGAR DE NACIMIENTO
**PICHINCHA
 QUITO
 BENÍCAZAR**
 FECHA DE NACIMIENTO 1972-11-25
 NACIONALIDAD ECUATORIANA
 SEXO M
 ESTADO CIVIL CASADO
 TATYANA SORAYA
 SALAZAR CRUZ

INSTRUCCIÓN BACHILLERATO
 PROFESIÓN / OCUPACIÓN EMPLEADO PRIVADO

APELLIDOS Y NOMBRES DEL PADRE
 QUEZADA EDGAR ALEJANDRO
 APELLIDOS Y NOMBRES DE LA MADRE
 GONZALEZ AURA ESTELA
 LUGAR Y FECHA DE EXPEDICIÓN
 PORTOVIJEJO
 2012-04-27
 FECHA DE EXPIRACIÓN
 2022-04-27


E13331222




DIRECTOR GENERAL FIRMA DEL CEDULADO

REPÚBLICA DEL ECUADOR
 CERTIFICADO DE VOTACIÓN
 Referendum y Consulta 7-May-2011
 171089656-2 224-0015

QUEZADA GONZALEZ EDGAR ALEJANDRO
 PICHINCHA QUITO
 LA VEINTINA
 SANCION Milla 2638 Costo Reg & Tot USD: 34.40
 DELEGACION PROVINCIAL DE PICHINCHA - 0022
 CONSEJO NACIONAL DE REGISTRO
 2449254 29/09/2011 19:19:10

2449254



**REGISTRO UNICO DE CONTRIBUYENTES
SOCIEDADES**

NUMERO RUC: 1391787928001
RAZON SOCIAL: FIDEICOMISO INMOBILIARIO MONTAÑA AZUL I
NOMBRE COMERCIAL:
CLASE CONTRIBUYENTE: OTROS
REPRESENTANTE LEGAL: NCF GROUP S.A. ADMINISTRADORA DE FONDOS Y
CONTADOR: GOMEZ ARGOTI JULIO CESAR

FEC. INICIO ACTIVIDADES: 23/08/2011 **FEC. CONSTITUCION:** 23/08/2011
FEC. INSCRIPCION: 29/09/2011 **FECHA DE ACTUALIZACIÓN:**

ACTIVIDAD ECONOMICA PRINCIPAL:

ADMINISTRACION DE FONDOS DE TERCEROS.

DOMICILIO TRIBUTARIO:


Provincia: PICHINCHA Cantón: QUITO Parroquia: CHAUPICRUZ (LA CONCEPCION) Calle: AV. 10 DE AGOSTO Número: 3657 Intersección: JUAN GALINDEZ Edificio: GREEN TOWER Referencia ubicación: A MEDIA CUADRA DE COMPUTRON
 Teléfono Domicilio: 026005279 Teléfono Domicilio: 026005280 Celular: 080476748 Email: jgomez@ncfgroupsa.com

DOMICILIO ESPECIAL:

OBLIGACIONES TRIBUTARIAS:

- * ANEXO DE COMPRAS Y RETENCIONES EN LA FUENTE POR OTROS CONCEPTOS
- * ANEXO RELACION DEPENDENCIA
- * DECLARACIÓN DE IMPUESTO A LA RENTA SOCIEDADES
- * DECLARACIÓN DE RETENCIONES EN LA FUENTE
- * DECLARACIÓN MENSUAL DE IVA

DE ESTABLECIMIENTOS REGISTRADOS: del 001 al 001 **ABIERTOS:** 1
JURISDICCION: REGIONAL NORTE PICHINCHA **CERRADOS:** 0


 FIRMA DEL CONTRIBUYENTE



Usuario: RCEBAZD Lugar de emisión: MANTA/AVENIDA 5, ENTRE Fecha y hora: 29/09/2011 13:30:39

**REGISTRO UNICO DE CONTRIBUYENTES
SOCIEDADES**

NUMERO RUC: 1391787928001
RAZON SOCIAL: FIDEICOMISO INMOBILIARIO MONTAÑA AZUL I

ESTABLECIMIENTOS REGISTRADOS:


No. ESTABLECIMIENTO: 001 ESTADO ABIERTO MATRIZ FEC. INICIO ACT. 23/08/2011
NOMBRE COMERCIAL: FEC. CIERRE:
FEC. REINICIO:


ACTIVIDADES ECONÓMICAS:

ADMINISTRACION DE FONDOS DE TERCEROS.

DIRECCIÓN ESTABLECIMIENTO:

Provincia: PICHINCHA Cantón: QUITO Parroquia: CHAUPICRUZ (LA CONCEPCION) Calle: AV. 10 DE AGOSTO Número: 3667
Intersección: JUAN GALINDEZ Referencia: A MEDIA CUADRA DE COMPUTRON Edificio: GREEN TOWER Telefono Domicilio:
026005279 Telefono Domicilio: 026005280 Celular: 080476748 Email: jgomez@ncfgroupsa.com


FIRMA DEL CONTRIBUYENTE



SERVICIO DE RENTAS INTERNAS

Usuario: RCERAZO Lugar de emisión: MANTA/AVENIDA 5, ENTRE Fecha y hora: 29/09/2011 13:30:53

REGISTRO UNICO DE CONTRIBUYENTES
SOCIEDADES



NUMERO RUC: 1391755330001
RAZON SOCIAL: FIDEICOMISO MERCANTIL CRISTAL AZUL
NOMBRE COMERCIAL: FIDEICOMISO MERCANTIL CRISTAL
CLASE CONTRIBUYENTE: OTROS
REPRESENTANTE LEGAL: NCF GROUP S.A. ADMINISTRADORA DE FONDOS Y
CONTADOR: GOMEZ ARGOTI JULIO CESAR

FEC. INICIO ACTIVIDADES: 25/05/2011 FEC. CONSTITUCION: 25/05/2011
FEC. INSCRIPCION: 11/07/2011 FECHA DE ACTUALIZACION:

ACTIVIDAD ECONOMICA PRINCIPAL:

ADMINISTRACION DE FONDOS DE TERCEROS.

DOMICILIO TRIBUTARIO:

Provincia: PICHINCHA Cantón: QUITO Parroquia: CHALPICRUZ (LA CONCEPCION) Calle: AV. 10 DE AGOSTO Número: 36-57 Intersección: JUAN GALINDEZ Edificio: GREEN TOWER Referencia ubicación: A MEDIA CUADRA DE COMPLITRON
Telefono Trabajo: 026005250 Telefono Trabajo: 026005279 Fax: 026005281 Celular: 095044061 Email: jgomez@nfcgroupsa.com

DOMICILIO ESPECIAL:

OBLIGACIONES TRIBUTARIAS:

- * ANEXO DE COMPRAS Y RETENCIONES EN LA FUENTE POR OTROS CONCEPTOS
- * ANEXO RELACION DEPENDENCIA
- * DECLARACIÓN DE IMPUESTO A LA RENTA SOCIEDADES
- * DECLARACIÓN DE RETENCIONES EN LA FUENTE
- * DECLARACIÓN MENSUAL DE IVA

DE ESTABLECIMIENTOS REGISTRADOS: del 001 al 001 ABIERTOS: 1
JURISDICCION: REGIONAL NOROCCIDENTAL PICHINCHA CERRADOS: 0

FIRMA DEL CONTRIBUYENTE

SERVICIO DE RENTAS INTERNAS

Usuario: RCERAZO Lugar de emisión: MANTA/AVENIDA 5 ENTRE Fecha y hora: 13/07/2011 09:04:02

REGISTRO UNICO DE CONTRIBUYENTES
SOCIEDADES



NUMERO RUC: 1391785380001
RAZON SOCIAL: FIDEICOMISO MERCANTIL CRISTAL AZUL

ESTABLECIMIENTOS REGISTRADOS:

Nº. ESTABLECIMIENTO: 001 ESTADO ABIERTO MATRIZ FEC. INICIO ACT. 25/05/2011
NOMBRE COMERCIAL: FIDEICOMISO MERCANTIL CRISTAL AZUL FEC. CIERRE:
FEC. REINICIO:

ACTIVIDADES ECONÓMICAS:
ADMINISTRACION DE FONDOS DE TERCEROS.

DIRECCIÓN ESTABLECIMIENTO:

Provincia: PICHINCHA Cantón: QUITO Parroquia: CHAUPICRUZ (LA CONCEPCION) Calle: AV. 10 DE AGOSTO Número: 36-67
Intersección: JUAN GALINDEZ Referencia: A MEDIA CUADRA DE COMPUSTRON Edificio: GREEN TOWER Teléfono Trabajo:
026005280 Teléfono Trabajo: 026005279 Fax: 026005281 Celular: 095044061 Email: jgomez@ncigroupsa.com

FIRMA DEL CONTRIBUYENTE

SERVICIO DE RENTAS INTERNAS

Usuario: RCERAZO Lugar de emisión: MANTA/AVENIDA 5-ENTRE Fecha y hora: 13/07/2011 09:04:02

040210

Manta, a 18 de Agosto de 2010



Señor
GUILLERMO OSWALDO VACA MONTESDEOCA
Presente.-

De mi consideración:

Cúmpleme con informarle que la Junta General Extraordinaria y Universal de Accionistas de la compañía INMOBILIARIA TEAMCO S.A. celebrada el día 16 de agosto de 2010, tuvo el acierto de elegir a Usted en calidad de Gerente General de la misma, por un periodo estatutario de dos años, con las atribuciones constantes en el Estatuto de la misma.

La compañía fue constituida mediante escritura pública el día 24 de septiembre de 2001, ante el Notario Trigésimo Segundo del Cantón Quito, Doctor Ramiro Dávila, aprobada por la Superintendencia de Compañías mediante resolución 01.Q.IJ.5297, e inscrita en el Registro Mercantil del mismo cantón, el 22 de Noviembre del mismo año.

Según el artículo vigésimo primero del Estatuto Social, el gerente general ejerce la representación legal, judicial y extrajudicial de la compañía.

Viviana Cano

Lilián Viviana Cano Garzón

SECRETARIA AD-HOC

Manta, a 18 de Agosto de 2010

Yo, GUILLERMO OSWALDO VACA MONTESDEOCA **ACEPTO** el cargo de Gerente General de la Compañía INMOBILIARIA TEAMCO S.A., para el cual he sido nombrado por la Junta General Extraordinaria y Universal de Accionistas.

Guillermo Vaca Montesdeoca

GUILLERMO OSWALDO VACA MONTESDEOCA
GERENTE GENERAL
CI.130644352-2

Con esta fecha queda inscrito el presente documento bajo el No. **10176** del Registro de Nombramientos Tomo No. **141** Quito **23 AGO 2010** **REGISTRO MERCANTIL**



Raúl Gaybor Secaira
Dr. Raúl Gaybor Secaira
REGISTRADOR MERCANTIL
DEL CANTÓN QUITO


CIUDADANIA 130644352-2
VACA MONTESDEOCA GUILLERMO OSWALDO
GUAYAS/GUAYAQUIL/CARBO /CONCEPCION/
07 MAYO 1980
012- 0336 09524 M
GUAYAS/ GUAYAQUIL
CARBO /CONCEPCION/ 1980

[Handwritten signature]



ECUATORIANA***** E3313V2222
CASADO NUBIA ANDREA ALAVA BRAVO
SUPERIOR ESTUDIANTE
GUILLERMO ROMULO VACA
BETTY MONTESDEOCA VERA
MANTA 30/06/2021 30/06/2009

1201548



REPUBLICA DEL ECUADOR
CONSEJO NACIONAL ELECTORAL
CERTIFICADO DE VOTACION
REFERENDUM Y CONSULTA POPULAR 07/05/2011

244-0087 NÚMERO
1306443522 CÉDULA

VACA MONTESDEOCA GUILLERMO
OSWALDO

MANABI MANTA
PROVINCIA CANTÓN
MANTA ZONA
PARROQUIA

[Handwritten signature]
PRESIDENTA (E) DE LA JUNTA



**REGISTRO UNICO DE CONTRIBUYENTES
SOCIEDADES**



NUMERO RUC: 1791811585001
RAZON SOCIAL: INMOBILIARIA TEAMCO S.A.
NOMBRE COMERCIAL: TEAMCO S.A.
CLASE CONTRIBUYENTE: OTROS
REPRESENTANTE LEGAL: VACA MONTESDEOCA GUILLERMO OSWALDO
CONTADOR: MERA CEDENO RAUL ANTONIO



FEC. INICIO ACTIVIDADES: 22/11/2001 **FEC. CONSTITUCION:** 22/11/2001
FEC. INSCRIPCION: 08/01/2002 **FECHA DE ACTUALIZACION:** 16/05/2011

ACTIVIDAD ECONOMICA PRINCIPAL:
 COMPRA, VENTA, ALQUILER Y EXPLOTACION DE BIENES INMUEBLES.

DOMICILIO TRIBUTARIO:
 Provincia: MANABI Cantón: MANTA Parroquia: MANTA Ciudadela: BUENA VISTA Calle: AV. ASCARIO PAZ Número: LOTE 1 Edificio: BLANCO Piso: 2 Oficina: 4 Referencia Ubicación: A LADO DEL BAR CABANAS DE BENITO Teléfono Trabajo: 052820488 Teléfono Trabajo: 052813840 Fax: 052813840 Email: inmobiliariateamco@gmail.com

DOMICILIO ESPECIAL:

- OBLIGACIONES TRIBUTARIAS:**
- * ANEXO DE COMPRAS Y RETENCIONES EN LA FUENTE POR OTROS CONCEPTOS
 - * ANEXO RELACION DEPENDENCIA
 - * DECLARACION DE IMPUESTO A LA RENTA SOCIEDADES
 - * DECLARACION DE RETENCIONES EN LA FUENTE
 - * DECLARACION MENSUAL DE IVA

DE ESTABLECIMIENTOS REGISTRADOS: del 001 al 001 **ABIERTOS:** 1
JURISDICCION: REGIONAL MANABI MANABI **CERRADOS:** 0

[Handwritten signature]

FIRMA DEL CONTRIBUYENTE

[Handwritten signature]

SERVICIO DE RENTAS INTERNAS

Usuario: LLZAMBRANO Lugar de emisión: MANTA AVENIDA 5, ENTRE Fecha y hora: 16/05/2011 16:01:43





REGISTRO UNICO DE CONTRIBUYENTES SOCIEDADES

SRI

...le hace bien al país!

NUMERO RUC: 1791811585001
RAZON SOCIAL: INMOBILIARIA TEAMCO S.A.



ESTABLECIMIENTOS REGISTRADOS:

No. ESTABLECIMIENTO: 001 ESTADO ABIERTO MATRIZ FEC. INICIO ACT. 22/11/2004
NOMBRE COMERCIAL: TEAMCO S.A. FEC. CIERRE:
FEC. REINICIO:

ACTIVIDADES ECONÓMICAS:

COMPRA, VENTA, ALQUILER Y EXPLOTACION DE BIENES INMUEBLES.

DIRECCIÓN ESTABLECIMIENTO:

Provincia: MANABI Cantón: MANTA Parroquia: MANTA Ciudadela: BUENA VISTA Calle: AV. ASCARIO PAZ Número: LOTE 1
Referencia: A LADO DEL BAR CABAÑAS DE BENITO Edificio: BLANCO Piso: 2 Oficina: 4 Telefono Trabajo: 052620498 Telefono
Trabajo: 052513640 Fax: 052513640 Email: inmobiliariateamco@gmail.com

FIRMA DEL CONTRIBUYENTE

SERVICIO DE RENTAS INTERNAS

Usuario: LLZAMBRANO Lugar de emisión: MANTA/AVENIDA 5, ENTRE Fecha y hora: 15/05/2011 15:01:43

REPÚBLICA DEL ECUADOR

DIRECCIÓN GENERAL DE REGISTRO CIVIL
IDENTIFICACIONES



CEDULA DE CIUDADANIA 010283930-5

BRUNO LEONARDO
LEONARDO LEONARDO
LEONARDO LEONARDO
LEONARDO LEONARDO
LEONARDO LEONARDO
LEONARDO LEONARDO



NACIONALIDAD ECUATORIANA
ESTADO CIVIL CASADO
DIANA ELIZABETH
JURADO DILLON

CONTABILIDAD SUPERIOR
CONTABILIDAD SUPERIOR
CONTABILIDAD SUPERIOR

BRUNO LEONARDO
LEONARDO LEONARDO
LEONARDO LEONARDO
LEONARDO LEONARDO
LEONARDO LEONARDO
LEONARDO LEONARDO

REPÚBLICA DEL ECUADOR
DIRECCIÓN GENERAL DE REGISTRO CIVIL
IDENTIFICACIONES
BRUNO LEONARDO
LEONARDO LEONARDO
LEONARDO LEONARDO
LEONARDO LEONARDO
LEONARDO LEONARDO
LEONARDO LEONARDO
2440898

REPUBLICA DEL ECUADOR
 DIRECCION GENERAL DE REGISTRO CIVIL
 CIDADANIA
 172275353-8

JURADO DILLON
 DIANA ELIZABETH

PICHINCHA
 QUITO
 CHIMBACALLE
 2010-10-29
 ECUATORIANA

WILLMAN LEONEL
 BRAVO ESPINOZA

REPUBLICA DEL ECUADOR
 DIRECCION GENERAL DE REGISTRO CIVIL
 CIDADANIA
 172275353-8

JURADO MARI VICENTE
 DILLON DIANA DEL PILAR

QUITO
 2010-10-29
 ECUATORIANA


REPUBLICA DEL ECUADOR
 CONSEJO NACIONAL ELECTORAL
 CERTIFICADO DE VOTACION

REFERENCIAL 172275353-8
 NUMERO 356-0109
 CEDULA 1722753538

JURADO DILLON DIANA ELIZABETH

PICHINCHA QUITO
 PROVINCIA QUITO
 CHAURIGUAZ QUITO

EL PRESIDENTE DEL CNE



Conforme a la solicitud Número: 95952, certifico hasta el día de hoy la Ficha Registral Número 29920.

INFORMACIÓN REGISTRAL

Fecha de Apertura: *viernes, 29 de julio de 2011*
Parroquia: Manta
Tipo de Predio: Urbano
Cód.Catastral/Rol/Ident.Predial: XXXXXXXXXXXXXXXXXXXXXXXXXXXXXXX

LINDEROS REGISTRALES:

Lote No. 35 Mz. 21 Urbanización Manta Azul, parroquia y Cantón Manta, circunscrito dentro de los siguientes linderos y medidas. Por el Frente (Sur): En 10,00 metros lineales con la calle " M". Por Atras (norte): En 10,00 metros lineales lindera con la calle " LL 1". Por el Costado Derecho (Oeste) : En 20,00 metros lineales con el lote No. 34 de la mz. 21. Por el Costado Izquierdo (Este): En 20, 00 metros lineales con el lote número 36 de la manzana número 21. Con un área total de 200,00 metros cuadrados. SOLVENCIA. EL PREDIO DESCRITO A LA PRESENTE FECHA SE ENCUENTRA LIBRE DE GRAVAMEN.

RESUMEN DE MOVIMIENTOS REGISTRALES:

Libro	Acto	Número y fecha de inscripción	Folio Inicial
Compra Venta	Dacion En Pago	312 01/02/2002	2,532
Planos	Planos	5 04/04/2003	1
Planos	Planos	4 12/02/2004	5
Planos	Rediseño de Manzana	13 19/06/2007	120
Fideicomiso	Fideicomiso	36 26/09/2011	1,735

MOVIMIENTOS REGISTRALES:

REGISTRO DE COMPRA VENTA

Dacion En Pago

Inscrito el : *viernes, 1 de febrero de 2002*
Tomo: 1 Folio Inicial: 2,532 - Folio Final: 2,541
Número de Inscripción: 312 Número de Repertorio: 560
Oficina donde se guarda el original: Notaría Novena
Nombre del Cantón: Quito
Fecha de Otorgamiento/Providencia: *viernes, 21 de diciembre de 2001*
Escritura/Juicio/Resolución:

Fecha de Resolución:

a.- Observaciones:

FEVIV esta representado por el Ing. Jaime Marcelo Collantes Acuña en calidad de Gerente, y TEAMCO SA., esta representada por la Sra. Maria Mercedes Erbs de Paladines. inmueble ubicado en la via a San Mateo Barrio Valle El

G a v i l a n

b.- Apellidos, Nombres y Domicilio de las Partes:

Calidad	Cédula o R.U.C.	Nombre y/o Razón Social	Estado Civil	Domicilio
Acreedor	80-000000001524	Inmobiliaria Teamco S A		Manta
Deudor	80-000000001525	Feviv Feria de la Vivienda S A		Manta


c.- Esta inscripción se refiere a la(s) que consta(n) en:



Libro:	No.Inscripción:	Fec. Inscripción:	Folio Inicial:	Folio final:
Compra Venta	2755	26-oct-2001	32399	32415
Compra Venta	2756	26-oct-2001	32416	32422

2 / 3 **Planos**

Inscrito el : viernes, 4 de abril de 2003
 Tomo: 1 Folio Inicial: 1 - Folio Final: 1
 Número de Inscripción: 5 Número de Repertorio: 1,455
 Oficina donde se guarda el original: Notaría Cuarta
 Nombre del Cantón: Manta
 Fecha de Otorgamiento/Providencia: jueves, 13 de febrero de 2003
 Escritura/Juicio/Resolución:
 Fecha de Resolución:



a.- Observaciones:

Del Inmuble ubicado en la Via a San Mateo Barrio Valle del Gavilan de propiedad de la Inmobiliaria Teamco se crea la Urbanización MANTAZUL. Lotes en garantia 8 lotes Mz. 16, Areas Verdes . area social que quedaran a favor de la Ilustre Municipalidad. de Manta, son Area social ubicado en la Mz. 3 . Sup. 2.399,36 M2.Area Social 2, ubicada en la mz. 21 que tiene una sup. de 3.770,55 M2, ARea Social No. 3. ubicada en la Mz. 4 Sup.4.918,40 m2. ARea social No.4 ubicada en la mz. 19 Sup.5.388,20 M2.. Area Social No. cinco, ubicada en la mz. 14 Sup.3.572,49 m2. Area Social No. 7, ubicada en la Mz. 9 Sup. 3.866,51 M2.Area Reserva Municipal para afectados AVenida de la C u l t u r a M z . 6 A r e a t o t a l 6 . 0 2 6 , 5 7 .

b.- Apellidos, Nombres y Domicilio de las Partes:

Calidad	Cédula o R.U.C.	Nombre y/o Razón Social	Estado Civil	Domicilio
Propietario	80-000000001524	Inmobiliaria Teamco S A		Manta

c.- Esta inscripción se refiere a la(s) que consta(n) en:

Libro:	No.Inscripción:	Fec. Inscripción:	Folio Inicial:	Folio final:
Compra Venta	312	01-feb-2002	2532	2541

3 / 3 **Planos**

Inscrito el : jueves, 12 de febrero de 2004
 Tomo: 1 Folio Inicial: 5 - Folio Final: 15
 Número de Inscripción: 4 Número de Repertorio: 503
 Oficina donde se guarda el original: Notaría Cuarta
 Nombre del Cantón: Manta
 Fecha de Otorgamiento/Providencia: viernes, 23 de enero de 2004
 Escritura/Juicio/Resolución:
 Fecha de Resolución:

a.- Observaciones:

Protocolizacion de Planos , La Cia. Teamco S.A., entrega a favor de la Ilustre Municipalidad de Manta los lotes 1, 2, 3, 4,5,6,7, 8 y 9 de la Mz. 20, y conforma la Segunda Etapa de la Urbanizacion Manta Azul , conformada por los lotes de la Mz. 4 , 5 y 21 , .

b.- Apellidos, Nombres y Domicilio de las Partes:

Calidad	Cédula o R.U.C.	Nombre y/o Razón Social	Estado Civil	Domicilio
Acreedor	80-000000000151	Ilustre Municipalidad de Manta		Manta
Propietario	80-000000006957	Compañia Inmobiliaria Teamco Sociedad An		Manta

c.- Esta inscripción se refiere a la(s) que consta(n) en:

Libro:	No.Inscripción:	Fec. Inscripción:	Folio Inicial:	Folio final:
Compra Venta	312	01-feb-2002	2532	2541
Planos	5	04-abr-2003	1	1



4 / 3 Rediseño de Manzana

Inscrito el: martes, 19 de junio de 2007
Tomo: I Folio Inicial: 120 - Folio Final: 129
Número de Inscripción: 13 Número de Repertorio: 2,875
Oficina donde se guarda el original: Notaría Cuarta
Nombre del Cantón: Manta
Fecha de Otorgamiento/Providencia: miércoles, 11 de abril de 2007

Escritura/Juicio/Resolución:

Fecha de Resolución:

a.- Observaciones:

En este Rediseño de Planos de la Urbanización MANTAZUL consta la manzana 2 Compuesta de 36 lotes
Áreas en garantía lote 1, 2, 3, 4, 4 M, 2, 4.
Se aprueba el Rediseño de las Mz. 2,3, 4 y 21 de la Urbanización Manta Azul, ubicado en la vía a San
M a t e o

b.- Apellidos, Nombres y Domicilio de las Partes:

Calidad	Cédula o R.U.C.	Nombre y/o Razón Social	Estado Civil	Domicilio
Propietario	80-000000001524	Inmobiliaria Teamco S A		Manta

c.- Esta inscripción se refiere a la(s) que consta(n) en:

Libro:	No. Inscripción:	Fec. Inscripción:	Folio Inicial:	Folio final:
Planos	4	12-feb-2004	5	15
Planos	5	04-abr-2003	1	1

5 / 1 Fideicomiso

Inscrito el: lunes, 26 de septiembre de 2011
Tomo: 4 Folio Inicial: 1,735 - Folio Final: 1,807
Número de Inscripción: 36 Número de Repertorio: 5,655
Oficina donde se guarda el original: Notaría Primera
Nombre del Cantón: Manta
Fecha de Otorgamiento/Providencia: martes, 23 de agosto de 2011

Escritura/Juicio/Resolución:

Fecha de Resolución:

a.- Observaciones:

Fideicomiso Inmobiliario Montaña Azul I Aporte de varios lotes de terrenos.

b.- Apellidos, Nombres y Domicilio de las Partes:

Calidad	Cédula o R.U.C.	Nombre y/o Razón Social	Estado Civil	Domicilio
Beneficiario	01-02839305	Bravo Espinoza Willman Leonel	Casado	Manta
Beneficiario	80-0000000055164	Jurado Dillon Diana Elizabeth	Casado	Manta
Fideicomiso	80-0000000055157	Fideicomiso Montaña Azul I		Manta
Fiduciario	80-0000000055159	Compañía Ncf Group S A Administradora d		Manta
Tradente	80-000000006957	Compañía Inmobiliaria Teamco Sociedad An		Manta
Tradente	80-0000000053240	Fideicomiso Mercantil Cristal Azul		Manta

c.- Esta inscripción se refiere a la(s) que consta(n) en:

Libro:	No. Inscripción:	Fec. Inscripción:	Folio Inicial:	Folio final:
Planos	5	04-abr-2003	1	1



TOTAL DE MOVIMIENTOS CERTIFICADOS:

Libro	Número de Inscripciones	Libro	Número de Inscripciones
Fideicomiso	1		
Planos	3		
Compra Venta	1		

Los movimientos Registrales que constan en esta Ficha son los únicos que se refieren al predio que se certifica.

Cualquier enmendadura, alteración o modificación al texto de este certificado lo invalida.

Emitido a las: 09:00:32 del miércoles, 4 de julio de 2012



A petición de: *Sando Espinal Mendoza*

VALOR TOTAL PAGADO POR EL CERTIFICADO: \$ 7

Elaborado por : Janeth Magali Piguave Flores
130873266-6

Validez del Certificado 30 días, Excepto que se diera un traspaso de dominio o se emitiera un gravamen.



Abg. Jaime E. Delgado Intriago
Firma del Registrador

El interesado debe comunicar cualquier error en este Documento al Registrador de la Propiedad.


[Handwritten signature]



Conforme a la solicitud Número: 95952, certifico hasta el día de hoy la Ficha Registral Número 29915:

INFORMACIÓN REGISTRAL

Fecha de Apertura: viernes, 29 de julio de 2011
Parroquia: Manta
Tipo de Predio: Urbano
Cód.Catastral/Rol/Ident.Predial: XXXXXXXXXXXXXXXXXXXXXXXXXXXXXXX



LINDEROS REGISTRALES:

Lote Numero VEINTISIETE de la Manzana VEINTIUNO de la Urbanización Manta Azul, parroquia y Cantón Manta. el mismo que se halla circunscrito dentro de los siguientes linderos y medidas. Por el Frente (Este) en 10,00 metros lineales con la Calle "LL 1 ". Por Atrás (Oeste) en 10,00 metros lineales lindera con la calle Q. Por el Costado derecho (Sur) con 20,00 metros lineales con el lote numero 28 de la manzana 21. Por el Costado Izquierdo (Norte) en 20,00 metros lineales con el lote numero 26 de la Mz. 21. Con un área total 200,00 metros cuadrados. SOLVENCIA. EN UNA REVISION HECHA EN LOS LIBROS RESPECTIVOS CONSTA QUE EL LOTE DESCRITO SE ENCUENTRA LIBRE DE
G R A V A M E N

RESUMEN DE MOVIMIENTOS REGISTRALES:

Libro	Acto	Número y fecha de inscripción	Folio Inicial
Compra Venta	Dacion En Pago	312 01/02/2002	2.532
Planos	Planos	5 04/04/2003	1
Planos	Planos	4 12/02/2004	5
Planos	Rediseño de Manzana	13 19/06/2007	120
Fideicomiso	Fideicomiso	36 26/09/2011	1.735

MOVIMIENTOS REGISTRALES:

REGISTRO DE COMPRA VENTA

Dacion En Pago

Inscrito el: viernes, 01 de febrero de 2002
Tomo: I Folio Inicial: 2.532 - Folio Final: 2.541
Número de Inscripción: 312 Número de Repertorio: 560
Oficina donde se guarda el original: Notaría Novena
Nombre del Cantón: Quito
Fecha de Otorgamiento/Providencia: viernes, 21 de diciembre de 2001

Escritura/Juicio/Resolución:

Fecha de Resolución:

a.- Observaciones:

FEVIV esta representado por el Ing. Jaime Marcelo Collantes Acuña en calidad de Gerente, y TEAMCO SA., esta representada por la Sra. Maria Mercedes Erbs de Paladines. inmueble ubicado en la via a San Mateo Barrio Valle El

G a v i l a n

b.- Apellidos, Nombres y Domicilio de las Partes:

Calidad	Cédula o R.U.C.	Nombre y/o Razón Social	Estado Civil	Domicilio
Acreeedor	80-0000000001524	Inmobiliaria Teamco S A		Manta
Deudor	80-0000000001525	Feviv Feria de la Vivienda S A		Manta

c.- Esta inscripción se refiere a la(s) que consta(n) en:

Libro:	No.Inscripción:	Fec. Inscripción:	Folio Inicial:	Folio final:
Compra Venta	2755	26-oct-2001	32399	32415

2 / 3 Planos

Inscrito el : viernes, 04 de abril de 2003

Tomo: 1 Folio Inicial: 1 - Folio Final: 1
 Número de Inscripción: 5 Número de Repertorio: 1.455
 Oficina donde se guarda el original: Notaría Cuarta
 Nombre del Cantón: Manta

Fecha de Otorgamiento/Providencia: jueves, 13 de febrero de 2003

Escritura/Juicio/Resolución:

Fecha de Resolución:

a.- Observaciones:

Del Inmuble ubicado en la Via a San Mateo Barrio Valle del Gavilan de propiedad de la Inmobiliaria Teamco se crea la Urbanización MANTAZUL. Lotes en garantía 8 lotes Mz. 16, Areas Verdes . area social que quedaran a favor de la Ilustre Municipalidad. de Manta, son Area social ubicado en la Mz. 3 . Sup. 2.399,36 M2. Area Social 2, ubicada en la mz. 21 que tiene una sup. de 3.770,55 M2, ARea Social No. 3. ubicada en la Mz. 4 Sup.4.918,40 m2. ARea social No.4 ubicada en la mz. 19 Sup.5.388,20 M2.. Area Social No. cinco, ubicada en la mz. 14 Sup.3.572,49 m2. Area Social No. 7, ubicada en la Mz. 9 Sup. 3.866,51 M2. Area Reserva Municipal para afectados AVenida de la C u l t u r a M z . 6 A r e a t o t a l 6 . 0 2 6 , 5 7 .

b.- Apellidos, Nombres y Domicilio de las Partes:

Calidad	Cédula o R.U.C.	Nombre y/o Razón Social	Estado Civil	Domicilio
Propietario	80-0000000001524	Inmobiliaria Teamco S A		Manta

c.- Esta inscripción se refiere a la(s) que consta(n) en:

Libro:	No. Inscripción:	Fec. Inscripción:	Folio Inicial:	Folio final:
Compra Venta	312	01-feb-2002	2532	2541

3 / 3 Planos

Inscrito el : jueves, 12 de febrero de 2004

Tomo: 1 Folio Inicial: 5 - Folio Final: 15
 Número de Inscripción: 4 Número de Repertorio: 503
 Oficina donde se guarda el original: Notaría Cuarta
 Nombre del Cantón: Manta

Fecha de Otorgamiento/Providencia: viernes, 23 de enero de 2004

Escritura/Juicio/Resolución:

Fecha de Resolución:

a.- Observaciones:

Protocolización de Planos , La Cia. Teamco S.A., entrega a favor de la Ilustre Municipalidad de Manta los lotes 1, 2, 3, 4, 5, 6, 7, 8 y 9 de la Mz. 20, y conforma la Segunda Etapa de la Urbanización Manta Azul, conformada por los lotes de la Mz. 4, 5 y 21, .

b.- Apellidos, Nombres y Domicilio de las Partes:

Calidad	Cédula o R.U.C.	Nombre y/o Razón Social	Estado Civil	Domicilio
Acreeedor	80-0000000000151	Ilustre Municipalidad de Manta		Manta
Propietario	80-0000000006957	Compañía Inmobiliaria Teamco Sociedad An		Manta

c.- Esta inscripción se refiere a la(s) que consta(n) en:

Libro:	No. Inscripción:	Fec. Inscripción:	Folio Inicial:	Folio final:
Compra Venta	312	01-feb-2002	2532	2541
Planos	5	04-abr-2003	1	1

4 / 3 Rediseño de Manzana

Inscrito el : martes, 19 de junio de 2007

Tomo: 1 Folio Inicial: 120 - Folio Final: 129
 Número de Inscripción: 13 Número de Repertorio: 2.875
 Oficina donde se guarda el original: Notaría Cuarta
 Nombre del Cantón: Manta

Fecha de Otorgamiento/Providencia: miércoles, 11 de abril de 2007

Escritura/Juicio/Resolución:

Fecha de Resolución:

a.- Observaciones:

En este Rediseño de Planos de la Urbanización MANTAZUL consta la manzana 2 Compuesta de 36 lotes



Se aprueba el Rediseño de las Mz. 2,3, 4 y 21 de la Urbanización Manta Azul, ubicado en la vía a San

M a t e o

b.- Apellidos, Nombres y Domicilio de las Partes:

Calidad	Cédula o R.U.C.	Nombre y/o Razón Social	Estado Civil	Domicilio
Propietario	80-000000001524	Inmobiliaria Teamco S A		Manta

c.- Esta inscripción se refiere a la(s) que consta(n) en:

Libro:	No.Inscripción:	Fec. Inscripción:	Folio Inicial:	Folio final:
Planos	4	12-feb-2004	5	15
Planos	5	04-abr-2003	1	1

5 / 1 Fideicomiso

Inscrito el: lunes, 26 de septiembre de 2011

Tomo: 4 Folio Inicial: 1.735 - Folio Final: 1.807

Número de Inscripción: 36 Número de Repertorio: 5.655

Oficina donde se guarda el original: Notaría Primera

Nombre del Cantón: Manta

Fecha de Otorgamiento/Providencia: martes, 23 de agosto de 2011

Escritura/Juicio/Resolución:

Fecha de Resolución:

a.- Observaciones:

Fideicomiso Inmobiliario Montaña Azul 1 Aporte de varios lotes de terrenos

b.- Apellidos, Nombres y Domicilio de las Partes:

Calidad	Cédula o R.U.C.	Nombre y/o Razón Social	Estado Civil	Domicilio
Beneficiario	01-02839305	Bravo Espinoza Willman Leonel	Casado	Manta
Beneficiario	80-0000000055164	Jurado Dillon Diana Elizabeth	Casado	Manta
Fideicomiso	80-0000000055157	Fideicomiso Montaña Azul 1		Manta
Fiduciario	80-0000000055159	Compañía Nef Group S A Administradora d		Manta
Tradente	80-000000006957	Compañía Inmobiliaria Teamco Sociedad An		Manta
Tradente	80-0000000053240	Fideicomiso Mercantil Cristal Azul		Manta

c.- Esta inscripción se refiere a la(s) que consta(n) en:

Libro:	No.Inscripción:	Fec. Inscripción:	Folio Inicial:	Folio final:
Planos	5	04-abr-2003	1	1

TOTAL DE MOVIMIENTOS CERTIFICADOS:

Libro	Número de Inscripciones	Libro	Número de Inscripciones
Fideicomiso	1		
Planos	3		
Compra Venta	1		

Los movimientos Registrales que constan en esta Ficha son los únicos que se refieren al predio que se certifica.

Cualquier enmendadura, alteración o modificación al texto de este certificado lo invalida.

Emitido a las: 14:08:45 del martes, 03 de julio de 2012

A petición de: Sr. Sandro Espinoza


Elaborado por: Laura Carmen Figua Pincay
130635712-8



VALOR TOTAL PAGADO POR EL CERTIFICADO: \$ 7

Validez del Certificado 30 días, Excepto que se diera un traspaso de dominio o se emitiera un gravamen.

El interesado debe comunicar cualquier error en este Documento al Registrador de la Propiedad.




Abg. Jaime E. Delgado Intriago
Firma del Registrador

Certificación impresa por: Laut

Ficha Registral: 29915

Página: 3 de 3





Conforme a la solicitud Número: 95952, certifico hasta el día de hoy la Ficha Registral Número: 29918:

INFORMACIÓN REGISTRAL

Fecha de Apertura: *viernes, 29 de julio de 2011*
Parroquia: Manta
Tipo de Predio: Urbano
Cód. Catastral/Rol/Ident. Predial: XXXXXXXXXXXXXXXXXXXXXXXXXXXXXXX

LINDEROS REGISTRALES:

Lote Numero VEINTIOCHO (28) de la Manzana VEINTIUNO (21) de la Urbanización Mantazul, Parroquia y Cantón Manta. Circunscrito dentro de los siguientes linderos y medidas:
POR EL FRENTE (Oeste): en 10,38 metros lineales lindera con la calle "Q", POR ATRÁS (Este), en 10,00 metros lineales con el lote numero 30 de la Manzana 21. POR EL COSTADO DERECHO (Norte) en 20,00 metros lineales con el lote numero 27 de la manzana número 21. POR EL COSTADO IZQUIERDO: (Sur); en 20,02 metros lineales con el lote numero 29 de la Manzana número 21. Con un área total de 208,00 metros. SOLVENCIA. EL LOTE DESCRITO SE ENCUENTRA LIBRE DE GRAVAMEN.

RESUMEN DE MOVIMIENTOS REGISTRALES:

Libro	Acto	Número y fecha de inscripción	Folio Inicial
Compra Venta	Dacion En Pago	312 01/02/2002	2.532
Planos	Planos	5 04/04/2003	1
Planos	Planos	4 12/02/2004	5
Planos	Rediseño de Manzana	13 19/06/2007	120
Fideicomiso	Fideicomiso	36 26/09/2011	1.735

MOVIMIENTOS REGISTRALES:

REGISTRO DE COMPRA VENTA

Dacion En Pago

Inscrito el: *viernes, 01 de febrero de 2002*
Tomo: I Folio Inicial: 2.532 - Folio Final: 2.541
Número de Inscripción: 312 Número de Repertorio: 560
Oficina donde se guarda el original: Notaría Novena
Nombre del Cantón: Quito

Fecha de Otorgamiento/Providencia: *viernes, 21 de diciembre de 2001*

Escritura/Juicio/Resolución:

Fecha de Resolución:

a.- Observaciones:

FEVIV esta representado por el Ing. Jaime Marcelo Collantes Acuña en calidad de Gerente, y TEAMCO SA., esta representada por la Sra. Maria Mercedes Erbs de Paladines. inmueble ubicado en la via a San Mateo Barrio Valle El

G a v i l a n

b.- Apellidos, Nombres y Domicilio de las Partes:

Calidad	Cédula o R.U.C.	Nombre y/o Razón Social	Estado Civil	Domicilio
Acreeedor	80-0000000001524	Inmobiliaria Teamco S A		Manta
Deudor	80-0000000001525	Feviv Feria de la Vivienda S A		Manta

c.- Esta inscripción se refiere a la(s) que consta(n) en:

Libro:	No.Inscripción:	Fec. Inscripción:	Folio Inicial:	Folio final:
Compra Venta	2755	26-oct-2001	32399	32415
Compra Venta	2756	26-oct-2001	32416	32422

2 / 3 Planos

Inscrito el: viernes, 04 de abril de 2003

Tomo: 1 Folio Inicial: 1 - Folio Final: 1
 Número de Inscripción: 5 Número de Repertorio: 1.455
 Oficina donde se guarda el original: Notaría Cuarta
 Nombre del Cantón: Manta

Fecha de Otorgamiento/Providencia: jueves, 13 de febrero de 2003

Escritura/Juicio/Resolución:

Fecha de Resolución:

a.- Observaciones:

Del Inmuble ubicado en la Via a San Mateo Barrio Valle del Gavilan de propiedad de la Inmobiliaria Teamco se crea la Urbanización MANTAZUL. Lotes en garantia 8 lotes Mz. 16, Areas Verdes . area social que quedaran a favor de la Ilustre Municipalidad. de Manta, son Area social ubicado en la Mz. 3 . Sup. 2.399,36 M2. Area Social 2, ubicada en la mz. 21 que tiene una sup. de 3.770,55 M2, ARea Social No. 3. ubicada en la Mz. 4 Sup.4.918,40 m2. ARea social No.4 ubicada en la mz. 19 Sup.5.388,20 M2.. Area Social No. cinco, ubicada en la mz. 14 Sup.3.572,49 m2. Area Social No. 7, ubicada en la Mz. 9 Sup. 3.866,51 M2. Area Reserva Municipal para afectados AVenida de la C u l t u r a M z . 6 A r e a t o t a l 6 . 0 2 6 , 5 7 .

b.- Apellidos, Nombres y Domicilio de las Partes:

Calidad	Cédula o R.U.C.	Nombre y/o Razón Social	Estado Civil	Domicilio
Propietario	80-0000000001524	Inmobiliaria Teamco S A		Manta

c.- Esta inscripción se refiere a la(s) que consta(n) en:

Libro:	No.Inscripción:	Fec. Inscripción:	Folio Inicial:	Folio final:
Compra Venta	312	01-feb-2002	2532	2541

3 / 3 Planos

Inscrito el: jueves, 12 de febrero de 2004

Tomo: 1 Folio Inicial: 5 - Folio Final: 15
 Número de Inscripción: 4 Número de Repertorio: 503
 Oficina donde se guarda el original: Notaría Cuarta
 Nombre del Cantón: Manta

Fecha de Otorgamiento/Providencia: viernes, 23 de enero de 2004

Escritura/Juicio/Resolución:

Fecha de Resolución:

a.- Observaciones:

Protocolización de Planos , La Cia. Teamco S.A., entrega a favor de la Ilustre Municipalidad de Manta los lotes 1, 2, 3, 4,5,6,7, 8 y 9 de la Mz. 20, y conforma la Segunda Etapa de la Urbanizacion Manta Azul, conformada por los lotes de la Mz. 4, 5 y 21.

b.- Apellidos, Nombres y Domicilio de las Partes:

Calidad	Cédula o R.U.C.	Nombre y/o Razón Social	Estado Civil	Domicilio
Acreeedor	80-0000000000151	Ilustre Municipalidad de Manta		Manta
Propietario	80-0000000006957	Compañia Inmobiliaria Teamco Sociedad An		Manta

c.- Esta inscripción se refiere a la(s) que consta(n) en:

Libro:	No.Inscripción:	Fec. Inscripción:	Folio Inicial:	Folio final:
Compra Venta	312	01-feb-2002	2532	2541
Planos	5	04-abr-2003	1	




4 / 3 Rediseño de Manzana

Inscrito el : martes, 19 de junio de 2007
Tomo: 1 Folio Inicial: 120 - Folio Final: 129
Número de Inscripción: 13 Número de Repertorio: 2.875
Oficina donde se guarda el original: Notaría Cuarta
Nombre del Cantón: Manta
Fecha de Otorgamiento/Providencia: miércoles, 11 de abril de 2007
Escritura/Juicio/Resolución:
Fecha de Resolución:

a.- Observaciones:

En este Rediseño de Planos de la Urbanización MANTAZUL consta la manzana 2, Compuesta de 36 lotes
Áreas en garantía lote 1, 2, 3, 4, 5, 6, 7, 8, 9, 10, 11, 12, 13, 14, 15, 16, 17, 18, 19, 20, 21, 22, 23, 24, 25, 26, 27, 28, 29, 30, 31, 32, 33, 34, 35, 36.
Se aprueba el Rediseño de las Mz. 2,3, 4 y 21 de la Urbanización Manta Azul, ubicado en la vía a San
M a t e o



b.- Apellidos, Nombres y Domicilio de las Partes:

Calidad	Cédula o R.U.C.	Nombre y/o Razón Social	Estado Civil	Domicilio
Propietario	80-000000001524	Inmobiliaria Teamco S A	Estado Civil	Manta

c.- Esta inscripción se refiere a la(s) que consta(n) en:

Libro:	No. Inscripción:	Fec. Inscripción:	Folio Inicial:	Folio final:
Planos	4	12-feb-2004	5	15
Planos	5	04-abr-2003	1	1

5 / 1 Fideicomiso

Inscrito el : lunes, 26 de septiembre de 2011
Tomo: 4 Folio Inicial: 1.735 - Folio Final: 1.807
Número de Inscripción: 36 Número de Repertorio: 5.655
Oficina donde se guarda el original: Notaría Primera
Nombre del Cantón: Manta
Fecha de Otorgamiento/Providencia: martes, 23 de agosto de 2011
Escritura/Juicio/Resolución:
Fecha de Resolución:

a.- Observaciones:


Fideicomiso Inmobiliario Montaña Azul 1 Aporte de varios lotes de terrenos.

b.- Apellidos, Nombres y Domicilio de las Partes:

Calidad	Cédula o R.U.C.	Nombre y/o Razón Social	Estado Civil	Domicilio
Beneficiario	01-02839305	Bravo Espinoza Willman Leonel	Casado	Manta
Beneficiario	80-0000000055164	Jurado Dillon Diana Elizabeth	Casado	Manta
Fideicomiso	80-0000000055157	Fideicomiso Montaña Azul 1		Manta
Fiduciario	80-0000000055159	Compañía Ncf Group S A Administradora d		Manta
Tradente	80-000000006957	Compañía Inmobiliaria Teamco Sociedad An		Manta
Tradente	80-0000000053240	Fideicomiso Mercantil Cristal Azul		Manta

c.- Esta inscripción se refiere a la(s) que consta(n) en:

Libro:	No. Inscripción:	Fec. Inscripción:	Folio Inicial:	Folio final:
Planos	5	04-abr-2003	1	1



TOTAL DE MOVIMIENTOS CERTIFICADOS:

Libro	Número de Inscripciones	Libro	Número de Inscripciones
Fideicomiso	1		
Planos	3		
Compra Venta	1		

Los movimientos Registrales que constan en esta Ficha son los únicos que se refieren al predio que se certifica.

Cualquier enmendadura, alteración o modificación al texto de este certificado lo invalida.

Emitido a las: 14:54:43 del martes, 03 de julio de 2012

A petición de: *Sociedad Española de Inmobiliaria*


Elaborado por: *Maria Asunción Cedeño Chávez*
130699882-2



VALOR TOTAL PAGADO POR EL CERTIFICADO: \$ 7


Validez del Certificado 30 días, Excepto que se diera un traspaso de dominio o se emitiera un gravamen.

El interesado debe comunicar cualquier error en este Documento al Registrador de la Propiedad.



Abg. Jaime E. Delgado Intriago
Firma del Registrador

[Handwritten signature]



Conforme a la solicitud Número: 95952, certifico hasta el día de hoy la Ficha Registral Número: 29919:

INFORMACIÓN REGISTRAL

Fecha de Apertura: *viernes, 29 de julio de 2011*
Parroquia: Manta
Tipo de Predio: Urbano
Cód.Catastral/Rol/Ident.Predial: XXXXXXXXXXXXXXXXXXXXXXXXXXXXXXX

LINDEROS REGISTRALES:

Lote Numero VEINTINUEVE (29) de la Manzana VEINTIUNO (21) de la Urbanización Mantazul, parroquia y Cantón Manta. Circunscrito dentro de los siguientes linderos y medidas. POR EL FRENTE (Oeste); en 11,99 metros lineales lindera con la calle "Q", POR ATRÁS (Este), en 11,69 metros lineales con el lote número treinta de la Manzana 21. POR EL COSTADO DERECHO (Norte); en 20,02 metros lineales con el lote numero 28 de la Manzana número 21; POR EL COSTADO IZQUIERDO (Sur); en 20,04 metros lineales con la calle "M". Con un área total de 232,00 metros. SOLVENCIA. EL LOTE DESCRITO SE ENCUENTRA LIBRE DE GRAVAMEN.

RESUMEN DE MOVIMIENTOS REGISTRALES:

Libro	Acto	Número y fecha de inscripción	Folio Inicial
Compra Venta	Dacion En Pago	312 01/02/2002	2.532
Planos	Planos	5 04/04/2003	1
Planos	Planos	4 12/02/2004	5
Planos	Rediseño de Manzana	13 19/06/2007	120
Fideicomiso	Fideicomiso	36 26/09/2011	1.735

MOVIMIENTOS REGISTRALES:

REGISTRO DE COMPRA VENTA

Dacion En Pago

Inscrito el: *viernes, 01 de febrero de 2002*
Tomo: 1 Folio Inicial: 2.532 - Folio Final: 2.541
Número de Inscripción: 312 Número de Repertorio: 560
Oficina donde se guarda el original: Notaría Novena
Nombre del Cantón: Quito
Fecha de Otorgamiento/Providencia: *viernes, 21 de diciembre de 2001*
Escritura/Juicio/Resolución:

Fecha de Resolución:

a.- Observaciones:

FEVIV esta representado por el Ing. Jaime Marcelo Collantes Acuña en calidad de Gerente, y TEAMCO SA., esta representada por la Sra. Maria Mercedes Erbs de Paladines. inmueble ubicado en la via a San Mateo Barrio Valle El

G a v i l a n

b.- Apellidos, Nombres y Domicilio de las Partes:

Calidad	Cédula o R.U.C.	Nombre y/o Razón Social	Estado Civil	Domicilio
Acreedor	30-000000001524	Inmobiliaria Teamco S A		Manta
Deudor	30-000000001525	Feviv Feria de la Vivienda S A		Manta

c.- Esta inscripción se refiere a la(s) que consta(n) en:

Libro:	No.Inscripción:	Fec. Inscripción:	Folio Inicial:	Folio final:
Compra Venta	2755	26-oct-2001	32399	32415
Compra Venta	2756	26-oct-2001	32416	32422

2 / 3 **Planos**

Inscrito el : viernes, 04 de abril de 2003

Tomo: 1 Folio Inicial: 1 - Folio Final: 1
 Número de Inscripción: 5 Número de Repertorio: 1.455
 Oficina donde se guarda el original: Notaría Cuarta
 Nombre del Cantón: Manta
 Fecha de Otorgamiento/Providencia: jueves, 13 de febrero de 2003

Escritura/Juicio/Resolución:

Fecha de Resolución:

a.- Observaciones:

Del Inmuble ubicado en la Vía a San Mateo Barrio Valle del Gavilan de propiedad de la Inmobiliaria Teamco se crea la Urbanización MANTAZUL. Lotes en garantía 8 lotes Mz. 16, Areas Verdes . area social que quedaran a favor de la Ilustre Municipalidad. de Manta, son Area social ubicado en la Mz. 3 . Sup. 2.399,36 M2.Area Social 2, ubicada en la mz. 21 que tiene una sup. de 3.770,55 M2, ARea Social No. 3. ubicada en la Mz. 4 Sup.4.918,40 m2. ARea social No.4 ubicada en la mz. 19 Sup.5.388,20 M2.. Area Social No. cinco, ubicada en la mz. 14 Sup.3.572,49 m2. Area Social No. 7, ubicada en la Mz. 9 Sup. 3.866,51 M2.Area Reserva Municipal para afectados AVenida de la

C u l t u r a M z . 6 A r e a t o t a l 6 . 0 2 6 , 5 7 .

b.- Apellidos, Nombres y Domicilio de las Partes:

Calidad	Cédula o R.U.C.	Nombre y/o Razón Social	Estado Civil	Domicilio
Propietario	80-000000001524	Inmobiliaria Teamco S A		Manta

c.- Esta inscripción se refiere a la(s) que consta(n) en:

Libro:	No.Inscripción:	Fec. Inscripción:	Folio Inicial:	Folio final:
Compra Venta	312	01-feb-2002	2532	2541

3 / 3 **Planos**

Inscrito el : jueves, 12 de febrero de 2004

Tomo: 1 Folio Inicial: 5 - Folio Final: 15
 Número de Inscripción: 4 Número de Repertorio: 503
 Oficina donde se guarda el original: Notaría Cuarta
 Nombre del Cantón: Manta
 Fecha de Otorgamiento/Providencia: viernes, 23 de enero de 2004

Escritura/Juicio/Resolución:

Fecha de Resolución:

a.- Observaciones:

Protocolización de Planos , La Cia. Teamco S.A., entrega a favor de la Ilustre Municipalidad de Manta los lotes 1, 2, 3, 4,5,6,7, 8 y 9 de la Mz. 20, y conforma la Segunda Etapa de la Urbanizacion Manta Azul, conformada por los lotes de la Mz. 4, 5 y 21,

b.- Apellidos, Nombres y Domicilio de las Partes:

Calidad	Cédula o R.U.C.	Nombre y/o Razón Social	Estado Civil	Domicilio
Acreeedor	80-000000000151	Ilustre Municipalidad de Manta		Manta
Propietario	80-0000000006957	Compañía Inmobiliaria Teamco Sociedad An		Manta

c.- Esta inscripción se refiere a la(s) que consta(n) en:

Libro:	No.Inscripción:	Fec. Inscripción:	Folio Inicial:	Folio final:
Compra Venta	312	01-feb-2002	2532	2541
Planos	5	04-abr-2003	1	1

4 / 3 Rediseño de Manzana

Inscrito el : martes, 19 de junio de 2007
Tomo: 1 Folio Inicial: 120 - Folio Final: 129
Número de Inscripción: 13 Número de Repertorio: 2.875
Oficina donde se guarda el original: Notaría Cuarta
Nombre del Cantón: Manta
Fecha de Otorgamiento/Providencia: miércoles, 11 de abril de 2007
Escritura/Juicio/Resolución:



Fecha de Resolución:

a.- Observaciones:

En este Rediseño de Planos de la Urbanización MANTAZUL consta la manzana 2 Compuesta de 36 lotes Areas en garantía lote 1, 2, 3 y 4. M. 2. 24. Se aprueba el Rediseño de las Mz. 2,3, 4 y 21 de la Urbanización Manta Azul, ubicado en la vía a San M a t e o

b.- Apellidos, Nombres y Domicilio de las Partes:

Calidad	Cédula o R.U.C.	Nombre y/o Razón Social	Estado Civil	Domicilio
Propietario	80-000000001524	Inmobiliaria Teamco S A		Manta

c.- Esta inscripción se refiere a la(s) que consta(n) en:

Libro:	No. Inscripción:	Fec. Inscripción:	Folio Inicial:	Folio final:
Planos	4	12-feb-2004	5	15
Planos	5	04-abr-2003	1	1

5 / 1 Fideicomiso

Inscrito el : lunes, 26 de septiembre de 2011
Tomo: 4 Folio Inicial: 1.735 - Folio Final: 1.807
Número de Inscripción: 36 Número de Repertorio: 5.655
Oficina donde se guarda el original: Notaría Primera
Nombre del Cantón: Manta
Fecha de Otorgamiento/Providencia: martes, 23 de agosto de 2011
Escritura/Juicio/Resolución:

a.- Observaciones:

Fideicomiso Inmobiliario Montaña Azul 1 Aporte de varios lotes de terrenos.

b.- Apellidos, Nombres y Domicilio de las Partes:

Calidad	Cédula o R.U.C.	Nombre y/o Razón Social	Estado Civil	Domicilio
Beneficiario	01-02839305	Bravo Espinoza Willman Leonel	Casado	Manta
Beneficiario	80-0000000055164	Jurado Dillon Diana Elizabeth	Casado	Manta
Fideicomiso	80-0000000055157	Fideicomiso Montaña Azul 1		Manta
Fiduciario	80-0000000055159	Compañía Ncf Group S A Administradora d		Manta
Tradente	80-000000006957	Compañía Inmobiliaria Teamco Sociedad An		Manta
Tradente	80-0000000053240	Fideicomiso Mercantil Cristal Azul		Manta

c.- Esta inscripción se refiere a la(s) que consta(n) en:

Libro:	No. Inscripción:	Fec. Inscripción:	Folio Inicial:	Folio final:
Planos	5	04-abr-2003	1	1



TOTAL DE MOVIMIENTOS CERTIFICADOS:

Libro	Número de Inscripciones	Libro	Número de Inscripciones
Fideicomiso	1		
Planos	3		
Compra Venta	1		

Los movimientos Registrales que constan en esta Ficha son los únicos que se refieren al predio que se certifica.

Cualquier enmendadura, alteración o modificación al texto de este certificado lo invalida.

Emitido a las: 14:54:15 del martes, 03 de julio de 2012



A petición de: *Secundo Espinosa*

VALOR TOTAL PAGADO POR EL CERTIFICADO: \$ 7


Elaborado por: *Maria Asunción Cedeño Chávez*
130699882-2

Validez del Certificado 30 días, Excepto que se diera un traspaso de dominio o se emitiera un gravamen.

El interesado debe comunicar cualquier error en este Documento al Registrador de la Propiedad.



Abg. Jaime E. Delgado Intriago
Firma del Registrador



Conforme a la solicitud Número: 95952, certifico hasta el día de hoy la Ficha Registral Número 30241:

INFORMACIÓN REGISTRAL

Fecha de Apertura: *jueves, 18 de agosto de 2011*
Parroquia: Manta
Tipo de Predio: Urbano
Cód.Catastral/Rol/Ident.Predial: XXXXXXXXXXXXXXXXXXXXXXXXXXXXX

LINDEROS REGISTRALES:

Lote número TREINTA (30) de la Manzana Veintiuno (21) Urbanización Mantazul, Parroquia y Cantón Manta, el mismo que se halla circunscrito dentro de los siguientes linderos y medidas: Por el Frente (Sur) 15,37 metros lineales con la calle "M". Por Atrás (norte): 14,45 metros lineales con la Calle "LL 1". Por el Costado Derecho (Oeste): en 10,00 metros lineales mas 11,69 metros lineales con los Lotes Numero 28 y 29 de la Manzana número 21; Por el Costado Izquierdo (Este): en 20,00 metros lineales con el Lote Numero 31 de la Manzana número 21. Con un Área total 297,40 Metros Cuadrados. SOLVENCIA. EL LOTE DESCRITO SE ENCUENTRA LIBRE DE GRAVAMEN.

RESUMEN DE MOVIMIENTOS REGISTRALES:

Libro	Acto	Número y fecha de inscripción	Folio Inicial
Compra Venta	Dacion En Pago	312 01/02/2002	2.532
Planos	Planos	5 04/04/2003	1
Planos	Planos	4 12/02/2004	5
Planos	Rediseño de Manzana	13 19/06/2007	120
Fideicomiso	Fideicomiso	36 26/09/2011	1.735

MOVIMIENTOS REGISTRALES:

REGISTRO DE COMPRA VENTA

1 / 1 **Dacion En Pago**

Inscrito el : viernes, 01 de febrero de 2002
Tomo: 1 Folio Inicial: 2.532 - Folio Final: 2.541
Número de Inscripción: 312 Número de Repertorio: 560
Oficina donde se guarda el original: Notaría Novena
Nombre del Cantón: Quito

Fecha de Otorgamiento/Providencia: viernes, 21 de diciembre de 2001

Escritura/Juicio/Resolución:

Fecha de Resolución:

a.- Observaciones:

FEVIV esta representado por el Ing. Jaime Marcelo Collantes Acuña en calidad de Gerente, y TEAMCO SA., esta representada por la Sra. Maria Mercedes Erbs de Paladines. inmueble ubicado en la via a San Mateo Barrio Valle El

G a v i l a n

b.- Apellidos, Nombres y Domicilio de las Partes:

Calidad	Cédula o R.U.C.	Nombre y/o Razón Social	Estado Civil	Domicilio
Acreedor	80-0000000001524	Inmobiliaria Teamco S A		Manta
Deudor	80-0000000001525	Feviv Feria de la Vivienda S A		Manta

c.- Esta inscripción se refiere a la(s) que consta(n) en:

Libro:	No.Inscripción:	Fec. Inscripción:	Folio Inicial:	Folio final:
Compra Venta	2755	26-oct-2001	32399	32415
Compra Venta	2756	26-oct-2001	32416	32422

2 / 3 Planos

Inscrito el : viernes, 04 de abril de 2003

Tomo: 1 Folio Inicial: 1 - Folio Final: 1
 Número de Inscripción: 5 Número de Repertorio: 1.455
 Oficina donde se guarda el original: Notaría Cuarta
 Nombre del Cantón: Manta

Fecha de Otorgamiento/Providencia: jueves, 13 de febrero de 2003

Escritura/Juicio/Resolución:

Fecha de Resolución:

a.- Observaciones:

Del Inmuble ubicado en la Via a San Mateo Barrio Valle del Gavilan de propiedad de la Inmobiliaria Teamco se crea la Urbanización MANTAZUL. Lotes en garantia 8 lotes Mz. 16, Areas Verdes . area social que quedaran a favor de la Ilustre Municipalidad. de Manta, son Area social ubicado en la Mz. 3 . Sup. 2.399,36 M2.Area Social 2, ubicada en la mz. 21 que tiene una sup. de 3.770,55 M2, ARea Social No. 3. ubicada en la Mz. 4 Sup.4.918,40 m2. ARea social No.4 ubicada en la mz. 19 Sup.5.388,20 M2.. Area Social No. cinco, ubicada en la mz. 14 Sup.3.572,49 m2. Area Social No. 7, ubicada en la Mz. 9 Sup. 3.866,51 M2.Area Reserva Municipal para afectados AVENIDA de la C u l t u r a M z . 6 A r e a t o t a l 6 . 0 2 6 , 5 7 .

b.- Apellidos, Nombres y Domicilio de las Partes:

Calidad	Cédula o R.U.C.	Nombre y/o Razón Social	Estado Civil	Domicilio
Propietario	80-000000001524	Inmobiliaria Teamco S A		Manta

c.- Esta inscripción se refiere a la(s) que consta(n) en:

Libro:	No.Inscripción:	Fec. Inscripción:	Folio Inicial:	Folio final:
Compra Venta	312	01-feb-2002	2532	2541

3 / 3 Planos

Inscrito el : jueves, 12 de febrero de 2004

Tomo: 1 Folio Inicial: 5 - Folio Final: 15
 Número de Inscripción: 4 Número de Repertorio: 503
 Oficina donde se guarda el original: Notaría Cuarta
 Nombre del Cantón: Manta

Fecha de Otorgamiento/Providencia: viernes, 23 de enero de 2004

Escritura/Juicio/Resolución:

Fecha de Resolución:

a.- Observaciones:

Protocolizacion de Planos , La Cia. Teamco S.A., entrega a favor de la Ilustre Municipalidad de Manta los lotes 1, 2, 3, 4,5,6,7, 8 y 9 de la Mz. 20, y conforma la Segunda Etapa de la Urbanizacion Manta Azul , conformada por los lotes de la Mz. 4 , 5 y 21 ,

b.- Apellidos, Nombres y Domicilio de las Partes:

Calidad	Cédula o R.U.C.	Nombre y/o Razón Social	Estado Civil	Domicilio
Acreeedor	80-000000000151	Ilustre Municipalidad de Manta		Manta
Propietario	80-0000000006957	Compañia Inmobiliaria Teamco Sociedad An		Manta

c.- Esta inscripción se refiere a la(s) que consta(n) en:

Libro:	No.Inscripción:	Fec. Inscripción:	Folio Inicial:	Folio final:
Compra Venta	312	01-feb-2002	2532	2541
Planos	5	04-abr-2003	1	1

4 / 3 Rediseño de Manzana

Inscrito el : martes, 19 de junio de 2007
Tomo: 1 Folio Inicial: 120 - Folio Final: 129
Número de Inscripción: 13 Número de Repertorio: 2.875
Oficina donde se guarda el original: Notaría Cuarta
Nombre del Cantón: Manta
Fecha de Otorgamiento/Providencia: miércoles, 11 de abril de 2007
Escritura/Juicio/Resolución:
Fecha de Resolución:

a.- Observaciones:

En este Rediseño de Planos de la Urbanización MANTAZUL consta la manzana 2, Compuesta de 36 lotes
Áreas en garantía lote 1, 2, 3 y 4. M Z. N. V. 2 4.
Se aprueba el Rediseño de las Mz. 2,3, 4 y 21 de la Urbanización Manta Azul, ubicado en la vía a San
M a t e o

b.- Apellidos, Nombres y Domicilio de las Partes:

Calidad	Cédula o R.U.C.	Nombre y/o Razón Social	Estado Civil	Domicilio
Propietario	80-0000000001524	Inmobiliaria Teamco S A		Manta

c.- Esta inscripción se refiere a la(s) que consta(n) en:

Libro:	No. Inscripción:	Fec. Inscripción:	Folio Inicial:	Folio final:
Planos	4	12-feb-2004	5	15
Planos	5	04-abr-2003	1	1

5 / 1 Fideicomiso

Inscrito el : lunes, 26 de septiembre de 2011
Tomo: 4 Folio Inicial: 1.735 - Folio Final: 1.807
Número de Inscripción: 36 Número de Repertorio: 5.655
Oficina donde se guarda el original: Notaría Primera
Nombre del Cantón: Manta
Fecha de Otorgamiento/Providencia: martes, 23 de agosto de 2011
Escritura/Juicio/Resolución:
Fecha de Resolución:

a.- Observaciones:

Fideicomiso Inmobiliario Montaña Azul 1 Aporte de varios lotes de terrenos.

b.- Apellidos, Nombres y Domicilio de las Partes:

Calidad	Cédula o R.U.C.	Nombre y/o Razón Social	Estado Civil	Domicilio
Beneficiario	01-02839305	Bravo Espinoza Willman Leonel	Casado	Manta
Beneficiario	80-0000000055164	Jurado Dillon Diana Elizabeth	Casado	Manta
Fideicomiso	80-0000000055157	Fideicomiso Montaña Azul 1		Manta
Fiduciario	80-0000000055159	Compañía Nef Group S A Administradora d		Manta
Tradente	80-000000006957	Compañía Inmobiliaria Teamco Sociedad An		Manta
Tradente	80-0000000053240	Fideicomiso Mercantil Cristal Azul		Manta

c.- Esta inscripción se refiere a la(s) que consta(n) en:

Libro:	No. Inscripción:	Fec. Inscripción:	Folio Inicial:	Folio final:
Planos	5	04-abr-2003	1	1

TOTAL DE MOVIMIENTOS CERTIFICADOS:

Libro	Número de Inscripciones	Libro	Número de Inscripciones
Fideicomiso	1		
Planos	3		
Compra Venta	1		

Los movimientos Registrales que constan en esta Ficha son los únicos que se refieren al predio que se certifica.

Cualquier enmendadura, alteración o modificación al texto de este certificado lo invalida.

Emitido a las: 14:37:03 del martes, 03 de julio de 2012

A petición de: *Antonio Esquivel Andrade*

Elaborado por: *Maria Asunción Cedeño Chávez*
130699882-2



VALOR TOTAL PAGADO POR EL CERTIFICADO: \$ 7


Validez del Certificado 30 días, Excepto que se diera un traspaso de dominio o se emitiera un gravamen.

El interesado debe comunicar cualquier error en este Documento al Registrador de la Propiedad.



Abg. Jaime E. Delgado Intriago
Firma del Registrador

[Handwritten signature]



Conforme a la solicitud Número: 95952, certifico hasta el día de hoy la Ficha Registral Número 29930:

INFORMACIÓN REGISTRAL

Fecha de Apertura: *viernes, 29 de julio de 2011*
Parroquia: Manta
Tipo de Predio: Urbano
Cód.Catastral/Rol/Ident.Predial: XXXXXXXXXXXXXXXXXXXXXXXXXXXXXXXX

LINDEROS REGISTRALES:

Lote número Treinta y Ocho (38) de la manzana veintiuno (21). de la Urbanización Manta Azul, parroquia y Cantón Manta. que tiene las siguientes medidas y linderos; Por el Frente (Sur); en 10,00 metros lineales con la calle " M ", Por Atrás; (Norte); en 10,00 metros lineales lindera con la calle " LL 1 ", Por el Costado Derecho (Oeste), en 20,00 metros lineales con el lote número 37 de la manzana número 21, Por el Costado Izquierdo; (este), en 20,00 metros lineales con el lote número 39 de la manzana número 21, con un área total de 200,00 metros cuadrados, SOLVENCIA; EL LOTE DESCRITO A LA PRESENTE FECHA SE ENCUENTRA LIBRE DE GRAVAMEN .

RESUMEN DE MOVIMIENTOS REGISTRALES:

Libro	Acto	Número y fecha de inscripción	Folio Inicial
Compra Venta	Dacion En Pago	312 01/02/2002	2.532
Planos	Planos	5 04/04/2003	1
Planos	Planos	4 12/02/2004	5
Planos	Rediseño de Manzana	13 19/06/2007	120
Fideicomiso	Fideicomiso	36 26/09/2011	1.735

MOVIMIENTOS REGISTRALES:

REGISTRO DE COMPRA VENTA

Dacion En Pago

Inscrito el: *viernes, 01 de febrero de 2002*
Tomo: 1 Folio Inicial: 2.532 - Folio Final: 2.541
Número de Inscripción: 312 Número de Repertorio: 560
Oficina donde se guarda el original: Notaría Novena
Nombre del Cantón: Quito
Fecha de Otorgamiento/Providencia: *viernes, 21 de diciembre de 2001*

Escritura/Juicio/Resolución:

Fecha de Resolución:

a.- Observaciones:

FEVIV esta representado por el Ing. Jaime Marcelo Collantes Acuña en calidad de Gerente, y TEAMCO SA., esta representada por la Sra. Maria Mercedes Erbs de Paladines. inmueble ubicado en la via a San Mateo Barrio Valle El

G a v i l a n

b.- Apellidos, Nombres y Domicilio de las Partes:

Calidad	Cédula o R.U.C.	Nombre y/o Razón Social	Estado Civil	Domicilio
Acreeedor	80-0000000001524	Inmobiliaria Teamco S A		Manta
Deudor	80-0000000001525	Feviv Feria de la Vivienda S A		Manta

c.- Esta inscripción se refiere a la(s) que consta(n) en:

Libro:	No.Inscripción:	Fec. Inscripción:	Folio Inicial:	Folio final:
Compra Venta	2755	26-oct-2001	32399	32415



2 / ³ Planos

Inscrito el : viernes, 04 de abril de 2003

Tomo: 1 Folio Inicial: 1 - Folio Final: 1

Número de Inscripción: 5 Número de Repertorio: 1.455

Oficina donde se guarda el original: Notaría Cuarta

Nombre del Cantón: Manta

Fecha de Otorgamiento/Providencia: jueves, 13 de febrero de 2003

Escritura/Juicio/Resolución:

Fecha de Resolución:

a.- Observaciones:

Del Inmuble ubicado en la Via a San Mateo Barrio Valle del Gavilan de propiedad de la Inmobiliaria Teamco se crea la Urbanización MANTAZUL. Lotes en garantía 8 lotes Mz. 16, Areas Verdes . area social que quedaran a favor de la Ilustre Municipalidad. de Manta, son Area social ubicado en la Mz. 3 . Sup. 2.399,36 M2.Area Social 2, ubicada en la mz. 21 que tiene una sup. de 3.770,55 M2. ARea Social No. 3. ubicada en la Mz. 4 Sup.4.918,40 m2. ARea social No.4 ubicada en la mz. 19 Sup.5.388,20 M2.. Area Social No. cinco, ubicada en la mz. 14 Sup.3.572,49 m2. Area Social No. 7, ubicada en la Mz. 9 Sup. 3.866,51 M2.Area Reserva Municipal para afectados AVenida de la C u l t u r a M z . 6 A r e a t o t a l 6 . 0 2 6 , 5 7 .

b.- Apellidos, Nombres y Domicilio de las Partes:

Calidad	Cédula o R.U.C.	Nombre y/o Razón Social	Estado Civil	Domicilio
Propietario	80-0000000001524	Inmobiliaria Teamco S A		Manta

c.- Esta inscripción se refiere a la(s) que consta(n) en:

Libro:	No.Inscripción:	Fec. Inscripción:	Folio Inicial:	Folio final:
Compra Venta	312	01-feb-2002	2532	2541

3 / ³ Planos

Inscrito el : jueves, 12 de febrero de 2004

Tomo: 1 Folio Inicial: 5 - Folio Final: 15

Número de Inscripción: 4 Número de Repertorio: 503

Oficina donde se guarda el original: Notaría Cuarta

Nombre del Cantón: Manta

Fecha de Otorgamiento/Providencia: viernes, 23 de enero de 2004

Escritura/Juicio/Resolución:

Fecha de Resolución:

a.- Observaciones:

Protocolización de Planos , La Cia. Teamco S.A., entrega a favor de la Ilustre Municipalidad de Manta los lotes 1, 2, 3, 4,5,6,7, 8 y 9 de la Mz. 20, y conforma la Segunda Etapa de la Urbanizacion Manta Azul , conformada por los lotes de la Mz. 4 , 5 y 21 ,

b.- Apellidos, Nombres y Domicilio de las Partes:

Calidad	Cédula o R.U.C.	Nombre y/o Razón Social	Estado Civil	Domicilio
Acreeedor	80-0000000000151	Ilustre Municipalidad de Manta		Manta
Propietario	80-0000000006957	Compañía Inmobiliaria Teamco Sociedad An		Manta

c.- Esta inscripción se refiere a la(s) que consta(n) en:

Libro:	No.Inscripción:	Fec. Inscripción:	Folio Inicial:	Folio final:
Compra Venta	312	01-feb-2002	2532	2541
Planos	5	04-abr-2003	1	1

4 / ³ Rediseño de Manzana

Inscrito el : martes, 19 de junio de 2007

Tomo: 1 Folio Inicial: 120 - Folio Final: 129

Número de Inscripción: 13 Número de Repertorio: 2.875

Oficina donde se guarda el original: Notaría Cuarta

Nombre del Cantón: Manta

Fecha de Otorgamiento/Providencia: miércoles, 11 de abril de 2007

Escritura/Juicio/Resolución:



RAM

Fecha de Resolución:

a.- Observaciones:

En este Rediseño de Planos de la Urbanización MANTAZUL consta la manzana 2 Compuesta de 36 lotes

Áreas en garantía lote 1, 2, 3 y 4 Mz. 24.

Se aprueba el Rediseño de las Mz. 2,3, 4 y 21 de la Urbanización Manta Azul, ubicado en la vía a San

M a t e o

b.- Apellidos, Nombres y Domicilio de las Partes:

Calidad	Cédula o R.U.C.	Nombre y/o Razón Social	Estado Civil	Domicilio
Propietario	80-000000001524	Inmobiliaria Teamco S A		Manta



c.- Esta inscripción se refiere a la(s) que consta(n) en:

Libro:	No.Inscripción:	Fec. Inscripción:	Folio Inicial:	Folio final:
Planos	4	12-feb-2004	5	15
Planos	5	04-abr-2003	1	1

5 / 1 Fideicomiso

Inscrito el: lunes, 26 de septiembre de 2011

Tomo: 4 Folio Inicial: 1.735 - Folio Final: 1.807

Número de Inscripción: 36 Número de Repertorio: 5.655

Oficina donde se guarda el original: Notaría Primera

Nombre del Cantón: Manta

Fecha de Otorgamiento/Providencia: martes, 23 de agosto de 2011

Escritura/Juicio/Resolución:

Fecha de Resolución:

a.- Observaciones:

Fideicomiso Inmobiliario Montaña Azul 1 Aporte de varios lotes de terrenos.

b.- Apellidos, Nombres y Domicilio de las Partes:

Calidad	Cédula o R.U.C.	Nombre y/o Razón Social	Estado Civil	Domicilio
Beneficiario	01-02839305	Bravo Espinoza Willman Leonel	Casado	Manta
Beneficiario	80-0000000055164	Jurado Dillon Diana Elizabeth	Casado	Manta
Fideicomiso	80-0000000055157	Fideicomiso Montaña Azul 1		Manta
Fiduciario	80-0000000055159	Compañía Ncf Group S A Administradora d		Manta
Tradente	80-000000006957	Compañía Inmobiliaria Teamco Sociedad An		Manta
Tradente	80-0000000053240	Fideicomiso Mercantil Cristal Azul		Manta

c.- Esta inscripción se refiere a la(s) que consta(n) en:

Libro:	No.Inscripción:	Fec. Inscripción:	Folio Inicial:	Folio final:
Planos	5	04-abr-2003	1	1



TOTAL DE MOVIMIENTOS CERTIFICADOS:

Libro	Número de Inscripciones	Libro	Número de Inscripciones
Fideicomiso	1		
Planos	3		
Compra Venta	1		

Los movimientos Registrales que constan en esta Ficha son los únicos que se refieren al predio que se certifica.

Cualquier enmendadura, alteración o modificación al texto de este certificado lo invalida.

Emitido a las: 16:57:13 del martes, 03 de julio de 2012

A petición de: Sr. Soudes Espinosa Haudosa.
1307863975

Zaida Salas P.

Elaborado por : Zaida Azucena Saltos Pachay
130730043-2




VALOR TOTAL PAGADO POR EL
CERTIFICADO: \$ 7

Validez del Certificado 30 días, Excepto
que se diera un traspaso de dominio o se
emitiera un gravamen.

El interesado debe comunicar cualquier error
en este Documento al Registrador de la
Propiedad.



Abg. Jaime E. Delgado Intriago
Firma del Registrador



Conforme a la solicitud Número: 95952, certifico hasta el día de hoy la Ficha Registral Número, 29931

INFORMACIÓN REGISTRAL

Fecha de Apertura: viernes, 29 de julio de 2011
Parroquia: Manta
Tipo de Predio: Urbano
Cód. Catastral/Rol/Ident. Predial: XXXXXXXXXXXXXXXXXXXXXXXXXXXXXXX

LINDEROS REGISTRALES:

Lote número treinta y nueve (39), de la manzana veintiuno (21), que tiene las siguientes medidas y linderos; Por el Frente (sur); en 10,00 metros lineales con la calle "M", Por Atras (norte), en 10,00 metros lineales lindera con la calle "LL 1", Por el Costado Derecho (Oeste), en 20,00 metros lineales con el lote número 38 de la manzana número 21 Por el Costado Izquierdo (este) en 20,00 metros lineales con el lote número 40 de la manzana número 21 con un área total de 200,00 metros cuadrados, SOLVENCIA; EL LOTE DESCRITO A LA PRESENTE FECHA SE ENCUENTRA LIBRE DE GRAVAMEN.

RESUMEN DE MOVIMIENTOS REGISTRALES:

Libro	Acto	Número y fecha de inscripción	Folio Inicial
Compra Venta	Dacion En Pago	312 01/02/2002	2.532
Planos	Planos	5 04/04/2003	1
Planos	Planos	4 12/02/2004	5
Planos	Rediseño de Manzana	13 19/06/2007	120
Fideicomiso	Fideicomiso	36 26/09/2011	1.735

MOVIMIENTOS REGISTRALES:

REGISTRO DE COMPRA VENTA

Dacion En Pago

Inscrito el: viernes, 01 de febrero de 2002
Tomo: I Folio Inicial: 2.532 - Folio Final: 2.541
Número de Inscripción: 312 Número de Repertorio: 560
Oficina donde se guarda el original: Notaría Novena
Nombre del Cantón: Quito
Fecha de Otorgamiento/Providencia: viernes, 21 de diciembre de 2001
Escritura/Juicio/Resolución:
Fecha de Resolución:

a.- Observaciones:

FEVIV esta representado por el Ing. Jaime Marcelo Collantes Acuña en calidad de Gerente, y TEAMCO SA., esta representada por la Sra. Maria Mercedes Erbs de Paladines, inmueble ubicado en la via a San Mateo Barrio Valle El
G a v i l a n

b.- Apellidos, Nombres y Domicilio de las Partes:

Calidad	Cédula o R.U.C.	Nombre y/o Razón Social	Estado Civil	Domicilio
Acreedor	80-000000001524	Inmobiliaria Teamco S A		Manta
Deudor	80-000000001525	Feviv Feria de la Vivienda S A		Manta

c.- Esta inscripción se refiere a la(s) que consta(n) en:

Libro:	No. Inscripción:	Fec. Inscripción:	Folio Inicial:	Folio final:
Compra Venta	2755	26-oct-2001	32399	32415
Compra Venta	2756	26-oct-2001	32416	32422



2 / 3 Planos

Inscrito el : viernes, 04 de abril de 2003

Tomo: 1 Folio Inicial: 1 - Folio Final: 1
Número de Inscripción: 5 Número de Repertorio: 1.455
Oficina donde se guarda el original: Notaría Cuarta
Nombre del Cantón: Manta

Fecha de Otorgamiento/Providencia: jueves, 13 de febrero de 2003

Escritura/Juicio/Resolución:

Fecha de Resolución:

a.- Observaciones:

Del Inmuble ubicado en la Via a San Mateo Barrio Valle del Gavilan de propiedad de la Inmobiliaria Teamco se crea la Urbanización MANTAZUL. Lotes en garantia 8 lotes Mz. 16, Areas Verdes . area social que quedaran a favor de la Ilustre Municipalidad. de Manta, son Area social ubicado en la Mz. 3 . Sup. 2.399,36 M2. Area Social 2, ubicada en la mz. 21 que tiene una sup. de 3.770,55 M2, ARea Social No. 3. ubicada en la Mz. 4 Sup.4.918,40 m2. ARea social No.4 ubicada en la mz. 19 Sup.5.388,20 M2.. Area Social No. cinco, ubicada en la mz. 14 Sup.3.572,49 m2. Area Social No. 7, ubicada en la Mz. 9 Sup. 3.866,51 M2. Area Reserva Municipal para afectados AVerida de la
C u l t u r a M z . 6 A r e a t o t a l 6 . 0 2 6 , 5 7

b.- Apellidos, Nombres y Domicilio de las Partes:

Calidad	Cédula o R.U.C.	Nombre y/o Razón Social	Estado Civil	Domicilio
Propietario	80-000000001524	Inmobiliaria Teamco S A		Manta

c.- Esta inscripción se refiere a la(s) que consta(n) en:

Libro:	No. Inscripción:	Fec. Inscripción:	Folio Inicial:	Folio final:
Compra Venta	312	01-feb-2002	2532	2541

3 / 3 Planos

Inscrito el : jueves, 12 de febrero de 2004

Tomo: 1 Folio Inicial: 5 - Folio Final: 15
Número de Inscripción: 4 Número de Repertorio: 503
Oficina donde se guarda el original: Notaría Cuarta
Nombre del Cantón: Manta

Fecha de Otorgamiento/Providencia: viernes, 23 de enero de 2004

Escritura/Juicio/Resolución:

Fecha de Resolución:

a.- Observaciones:

Protocolizacion de Planos , La Cia. Teamco S.A., entrega a favor de la Ilustre Municipalidad de Manta los lotes 1, 2, 3, 4,5,6,7, 8 y 9 de la Mz. 20, y conforma la Segunda Etapa de la Urbanizacion Manta Azul, conformada por los lotes de la Mz. 4, 5 y 21,

b.- Apellidos, Nombres y Domicilio de las Partes:

Calidad	Cédula o R.U.C.	Nombre y/o Razón Social	Estado Civil	Domicilio
Acreeedor	80-000000000151	Ilustre Municipalidad de Manta		Manta
Propietario	80-0000000006957	Compañia Inmobiliaria Teamco Sociedad An		Manta

c.- Esta inscripción se refiere a la(s) que consta(n) en:

Libro:	No. Inscripción:	Fec. Inscripción:	Folio Inicial:	Folio final:
Compra Venta	312	01-feb-2002	2532	2541
Planos	5	04-abr-2003	1	1

4 / 3 Rediseño de Manzana

Inscrito el : martes, 19 de junio de 2007

Tomo: 1 Folio Inicial: 120 - Folio Final: 129
Número de Inscripción: 13 Número de Repertorio: 2.875
Oficina donde se guarda el original: Notaría Cuarta
Nombre del Cantón: Manta

Fecha de Otorgamiento/Providencia: miércoles, 11 de abril de 2007

Escritura/Juicio/Resolución:



Fecha de Resolución:

a.- Observaciones:

En este Rediseño de Planos de la Urbanización MANTAZUL consta la manzana 2 Compuesta de 36 lotes

Áreas en garantía lote 1, 2, 3 y 4 Mz. 24.

Se aprueba el Rediseño de las Mz. 2,3, 4 y 21 de la Urbanización Manta Azul, ubicado en la vía a San

M a t e o

b.- Apellidos, Nombres y Domicilio de las Partes:

Calidad	Cédula o R.U.C.	Nombre y/o Razón Social	Estado Civil	Domicilio
Propietario	80-000000001524	Inmobiliaria Teamco S A		Manta

c.- Esta inscripción se refiere a la(s) que consta(n) en:

Libro:	No.Inscripción:	Fec. Inscripción:	Folio Inicial:	Folio final:
Planos	4	12-feb-2004	5	
Planos	5	04-abr-2003	1	1

5 / 1 **Fideicomiso**

Inscrito el : lunes, 26 de septiembre de 2011

Tomo: 4 Folio Inicial: 1.735 - Folio Final: 1.807

Número de Inscripción: 36 Número de Repertorio: 5.655

Oficina donde se guarda el original: Notaría Primera

Nombre del Cantón: Manta

Fecha de Otorgamiento/Providencia: martes, 23 de agosto de 2011

Escritura/Juicio/Resolución:

Fecha de Resolución:

a.- Observaciones:

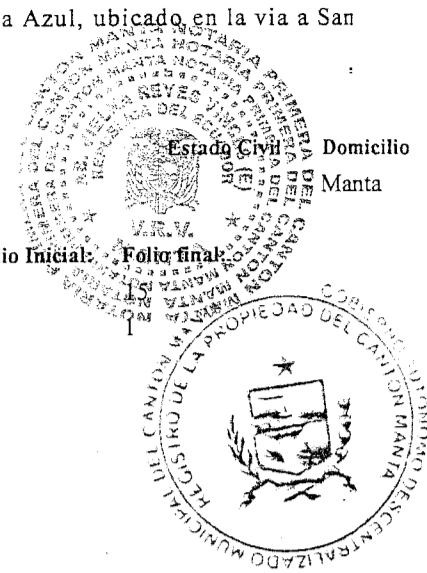
Fideicomiso Inmobiliario Montaña Azul 1 Aporte de varios lotes de terrenos.

b.- Apellidos, Nombres y Domicilio de las Partes:

Calidad	Cédula o R.U.C.	Nombre y/o Razón Social	Estado Civil	Domicilio
Beneficiario	01-02839305	Bravo Espinoza Willman Leonel	Casado	Manta
Beneficiario	80-0000000055164	Jurado Dillon Diana Elizabeth	Casado	Manta
Fideicomiso	80-0000000055157	Fideicomiso Montaña Azul 1		Manta
Fiduciario	80-0000000055159	Compañía Nef Group S A Administradora d		Manta
Tradente	80-000000006957	Compañía Inmobiliaria Teamco Sociedad An		Manta
Tradente	80-0000000053240	Fideicomiso Mercantil Cristal Azul		Manta

c.- Esta inscripción se refiere a la(s) que consta(n) en:

Libro:	No.Inscripción:	Fec. Inscripción:	Folio Inicial:	Folio final:
Planos	5	04-abr-2003	1	1



TOTAL DE MOVIMIENTOS CERTIFICADOS:

Libro	Número de Inscripciones	Libro	Número de Inscripciones
Fideicomiso	1		
Planos	3		
Compra Venta	1		

Los movimientos Registrales que constan en esta Ficha son los únicos que se refieren al predio que se certifica.

Cualquier enmendadura, alteración o modificación al texto de este certificado lo invalida.

Emitido a las: 17:14:01 del martes, 03 de julio de 2012

A petición de: Sr. Gaudino Espinoza Mendoza.
1307863975

Zaida Pachay


Elaborado por : Zaida Azucena Saltos Pachay
130730043-2




VALOR TOTAL PAGADO POR EL
CERTIFICADO: \$ 7

Validez del Certificado 30 días, Excepto
que se diera un traspaso de dominio o se
emitiera un gravamen.

El interesado debe comunicar cualquier error
en este Documento al Registrador de la
Propiedad.





Conforme a la solicitud Número: 95952, certifico hasta el día de hoy la Ficha Registral Número 29932:

INFORMACIÓN REGISTRAL

Fecha de Apertura: viernes, 29 de julio de 2011
 Parroquia: Manta
 Tipo de Predio: Urbano
 Cód.Catastral/Rol/Ident.Predial: XXXXXXXXXXXXXXXXXXXXXXXXXXXXXXX

LINDEROS REGISTRALES:

Lote número cuarenta (40), de la manzana veintiuno (21), que tiene las siguientes medidas y linderos; Por el Frente (sur): en 12,05 metros lineales con la calle "M", Por Atras (Norte), en 12 metros lineales lindera con la calle "LL.1 " Por el Costado Derecho; (Oeste), en 20,00 metros lineales con el lote número 39 de la manzana número 21, Por el Costado Izquierdo (Este), en 17,61 metros lineales con el área verde de la manzana número 21, con un área total de 230,45 metros cuadrados. SOLVENCIA; EL LOTE DESCRITO A LA PRESENTE FECHA SE ENCUENTRA LIBRE DE GRAVAMEN.

RESUMEN DE MOVIMIENTOS REGISTRALES:

Libro	Acto	Número y fecha de inscripción	Folio Inicial
Compra Venta	Dacion En Pago	312 01/02/2002	2.532
Planos	Planos	5 04/04/2003	1
Planos	Planos	4 12/02/2004	5
Planos	Rediseño de Manzana	13 19/06/2007	120
Fideicomiso	Fideicomiso	36 26/09/2011	1.735

MOVIMIENTOS REGISTRALES:

REGISTRO DE COMPRA VENTA

1 / 1 **Dacion En Pago**

Inscrito el: viernes, 01 de febrero de 2002
 Tomo: 1 Folio Inicial: 2.532 - Folio Final: 2.541
 Número de Inscripción: 312 Número de Repertorio: 560
 Oficina donde se guarda el original: Notaría Novena
 Nombre del Cantón: Quito
 Fecha de Otorgamiento/Providencia: viernes, 21 de diciembre de 2001
 Escritura/Juicio/Resolución:
 Fecha de Resolución:

a.- Observaciones:

FEVIV esta representado por el Ing. Jaime Marcelo Collantes Acuña en calidad de Gerente, y TEAMCO SA., esta representada por la Sra. Maria Mercedes Erbs de Paladines, inmueble ubicado en la via a San Mateo Barrio Valle El

G a v i l a n

b.- Apellidos, Nombres y Domicilio de las Partes:

Calidad	Cédula o R.U.C.	Nombre y/o Razón Social	Estado Civil	Domicilio
Acreedor	80-0000000001524	Inmobiliaria Teamco S A		Manta
Deudor	80-0000000001525	Feviv Feria de la Vivienda S A		Manta

c.- Esta inscripción se refiere a la(s) que consta(n) en:

Libro:	No.Inscripción:	Fec. Inscripción:	Folio Inicial:	Folio final:
Compra Venta	2755	26-oct-2001	32399	32415
Compra Venta	2756	26-oct-2001	32416	32422



2 / 3 Planos

Inscrito el : viernes, 04 de abril de 2003
Tomo: 1 Folio Inicial: 1 - Folio Final: 1
Número de Inscripción: 5 Número de Repertorio: 1.455
Oficina donde se guarda el original: Notaría Cuarta
Nombre del Cantón: Manta

Fecha de Otorgamiento/Providencia: jueves, 13 de febrero de 2003

Escritura/Juicio/Resolución:

Fecha de Resolución:

a.- Observaciones:

Del Inmuble ubicado en la Via a San Mateo Barrio Valle del Gavilan de propiedad de la Inmobiliaria Teamco se crea la Urbanización MANTAZUL. Lotes en garantía 8 lotes Mz. 16, Areas Verdes . area social que quedaran a favor de la Ilustre Municipalidad. de Manta, son Area social ubicado en la Mz. 3 . Sup. 2.399,36 M2. Area Social 2, ubicada en la mz. 21 que tiene una sup. de 3.770,55 M2, ARea Social No. 3. ubicada en la Mz. 4 Sup.4.918,40 m2. ARea social No.4 ubicada en la mz. 19 Sup.5.388,20 M2.. Area Social No. cinco, ubicada en la mz. 14 Sup.3.572,49 m2. Area Social No. 7, ubicada en la Mz. 9 Sup. 3.866,51 M2. Area Reserva Municipal para afectados AVenida de la C u l t u r a M z . 6 A r e a t o t a l 6 . 0 2 6 , 5 7 .

b.- Apellidos, Nombres y Domicilio de las Partes:

Calidad	Cédula o R.U.C.	Nombre y/o Razón Social	Estado Civil	Domicilio
Propietario	80-000000001524	Inmobiliaria Teamco S A		Manta

c.- Esta inscripción se refiere a la(s) que consta(n) en:

Libro:	No.Inscripción:	Fec. Inscripción:	Folio Inicial:	Folio final:
Compra Venta	312	01-feb-2002	2532	2541

3 / 3 Planos

Inscrito el : jueves, 12 de febrero de 2004

Tomo: 1 Folio Inicial: 5 - Folio Final: 15
Número de Inscripción: 4 Número de Repertorio: 503
Oficina donde se guarda el original: Notaría Cuarta
Nombre del Cantón: Manta

Fecha de Otorgamiento/Providencia: viernes, 23 de enero de 2004

Escritura/Juicio/Resolución:

Fecha de Resolución:

a.- Observaciones:

Protocolización de Planos , La Cia. Teamco S.A., entrega a favor de la Ilustre Municipalidad de Manta los lotes 1, 2, 3, 4,5,6,7,-8 y 9 de la Mz. 20, y conforma la Segunda Etapa de la Urbanizacion Manta Azul, conformada por los lotes de la Mz. 4, 5 y 21, .

b.- Apellidos, Nombres y Domicilio de las Partes:

Calidad	Cédula o R.U.C.	Nombre y/o Razón Social	Estado Civil	Domicilio
Acreeedor	80-000000000151	Ilustre Municipalidad de Manta		Manta
Propietario	80-0000000006957	Compañía Inmobiliaria Teamco Sociedad An		Manta

c.- Esta inscripción se refiere a la(s) que consta(n) en:

Libro:	No.Inscripción:	Fec. Inscripción:	Folio Inicial:	Folio final:
Compra Venta	312	01-feb-2002	2532	2541
Planos	5	04-abr-2003	1	1

4 / 3 Rediseño de Manzana

Inscrito el : martes, 19 de junio de 2007

Tomo: 1 Folio Inicial: 120 - Folio Final: 129
Número de Inscripción: 13 Número de Repertorio: 2.875
Oficina donde se guarda el original: Notaría Cuarta
Nombre del Cantón: Manta

Fecha de Otorgamiento/Providencia: miércoles, 11 de abril de 2007

Escritura/Juicio/Resolución:



[Handwritten signature]

Fecha de Resolución:

a.- Observaciones:

En este Rediseño de Planos de la Urbanización MANTAZUL consta la manzana 2 Compuesta de 36 lotes

Áreas en garantía lote 1, 2, 3 y 4 Mz. 24.

Se aprueba el Rediseño de las Mz. 2,3, 4 y 21 de la Urbanización Manta Azul, ubicado en la vía a San

M a t e o

b.- Apellidos, Nombres y Domicilio de las Partes:

Calidad	Cédula o R.U.C.	Nombre y/o Razón Social	Estado Civil	Domicilio
Propietario	80-0000000001524	Inmobiliaria Teamco S A		Manta

c.- Esta inscripción se refiere a la(s) que consta(n) en:

Libro:	No.Inscripción:	Fec. Inscripción:	Folio Inicial:	Folio final:
Planos	4	12-feb-2004	5	15
Planos	5	04-abr-2003	1	1

5 / 1 Fideicomiso

Inscrito el : lunes, 26 de septiembre de 2011

Tomo: 4 Folio Inicial: 1.735 - Folio Final: 1.807

Número de Inscripción: 36 Número de Repertorio: 5.655

Oficina donde se guarda el original: Notaría Primera

Nombre del Cantón: Manta

Fecha de Otorgamiento/Providencia: martes, 23 de agosto de 2011

Escritura/Juicio/Resolución:

Fecha de Resolución:

a.- Observaciones:

Fideicomiso Inmobiliario Montaña Azul I Aporte de varios lotes de terrenos.

b.- Apellidos, Nombres y Domicilio de las Partes:

Calidad	Cédula o R.U.C.	Nombre y/o Razón Social	Estado Civil	Domicilio
Beneficiario	01-02839305	Bravo Espinoza Willman Leonel	Casado	Manta
Beneficiario	80-0000000055164	Jurado Dillon Diana Elizabeth	Casado	Manta
Fideicomiso	80-0000000055157	Fideicomiso Montaña Azul I		Manta
Fiduciario	80-0000000055159	Compañía Nef Group S A Administradora d		Manta
Tradente	80-000000006957	Compañía Inmobiliaria Teamco Sociedad An		Manta
Tradente	80-0000000053240	Fideicomiso Mercantil Cristal Azul		Manta

c.- Esta inscripción se refiere a la(s) que consta(n) en:

Libro:	No.Inscripción:	Fec. Inscripción:	Folio Inicial:	Folio final:
Planos	5	04-abr-2003	1	1



TOTAL DE MOVIMIENTOS CERTIFICADOS:

Libro	Número de Inscripciones	Libro	Número de Inscripciones
Fideicomiso	1		
Planos	3		
Compra Venta	1		

Los movimientos Registrales que constan en esta Ficha son los únicos que se refieren al predio que se certifica.

Cualquier enmendadura, alteración o modificación al texto de este certificado lo invalida.

Emitido a las: 17:05:33 del martes, 03 de julio de 2012


A petición de: Sr. Sandro Espinal Huedoza.
#1307863975

Elaborado por: Zaida Azucena Saltos Pachay
130730043-2



VALOR TOTAL PAGADO POR EL
CERTIFICADO: \$ 7

Validez del Certificado 30 días, Excepto
que se diera un traspaso de dominio o se
emitiera un gravamen.



Abg. Jaime E. Delgado Intriago
Firma del Registrador

El interesado debe comunicar cualquier error
en este Documento al Registrador de la
Propiedad.



Conforme a la solicitud Número: 95952, certifico hasta el día de hoy la Ficha Registral Número 28585:

INFORMACIÓN REGISTRAL

Fecha de Apertura: *martes, 31 de mayo de 2011*
Parroquia: Manta
Tipo de Predio: Urbano
Cód.Catastral/Rol/Ident.Predial: XXXXXXXXXXXXXXXXXXXXXXXXXXXXXXX



LINDEROS REGISTRALES:

Lote de terreno numero OCHO de la manzana 6 Urbanización Manta Azul, Parroquia y Cantón Manta, circunscrito dentro de los siguientes linderos y medidas. Frente en 31,96 metros lineales con la Calle G.Por Atras, 25.85 metros lineales con el lote Numero 10 de la manzana 6.Por el Costado Derecho 34,33 metros lineales con el lote numero nueve de la manzana 6. Por el Costado Izquierdo 33,46 metros lineales con el Lote numero 7 de la manzana 6.Teniendo un area total 976,41 M2. SOLVENCIA. EN UNA REVISION HECHA EN LOS LIBROS RESPECTIVOS CONSTA QUE EL LOTE DESCRITO SE ENCUENTRA LIBRE
D E G R A V A M E N

RESUMEN DE MOVIMIENTOS REGISTRALES:

Libro	Acto	Número y fecha de inscripción	Folio Inicial
Compra Venta	Dacion En Pago	312 01/02/2002	2.532
Planos	Planos	5 04/04/2003	1
Fideicomiso	Fideicomiso Mercantil	18 29/06/2011	938
Fideicomiso	Fideicomiso	36 26/09/2011	1.735

MOVIMIENTOS REGISTRALES:

REGISTRO DE COMPRA VENTA

Dacion En Pago

Inscrito el : viernes, 01 de febrero de 2002
Tomo: 1 Folio Inicial: 2.532 - Folio Final: 2.541
Número de Inscripción: 312 Número de Repertorio: 560
Oficina donde se guarda el original: Notaría Novena
Nombre del Cantón: Quito
Fecha de Otorgamiento/Providencia: viernes, 21 de diciembre de 2001

Escritura/Juicio/Resolución:

Fecha de Resolución:

a.- Observaciones:

FEVIV esta representado por el Ing. Jaime Marcelo Collantes Acuña en calidad de Gerente, y TEAMCO SA., esta representada por la Sra. Maria Mercedes Erbs de Paladines. inmueble ubicado en la via a San Mateo Barrio Valle El

b.- Apellidos, Nombres y Domicilio de las Partes:

Calidad	Cédula o R.U.C.	Nombre y/o Razón Social	Estado Civil	Domicilio
Acreedor	80-000000001524	Inmobiliaria Teamco S A		Manta
Deudor	80-000000001525	Feviv Feria de la Vivienda S A		Manta

c.- Esta inscripción se refiere a la(s) que consta(n) en:

Libro:	No.Inscripción:	Fec. Inscripción:	Folio Inicial:	Folio final:
Compra Venta	2755	26-oct-2001	32399	32415
Compra Venta	2756	26-oct-2001	32416	32422

2 / 1 Planos

Inscrito el : viernes, 04 de abril de 2003

Tomo: 1 Folio Inicial: 1 - Folio Final: 1
Número de Inscripción: 5 Número de Repertorio: 1.455
Oficina donde se guarda el original: Notaría Cuarta
Nombre del Cantón: Manta

Fecha de Otorgamiento/Providencia: jueves, 13 de febrero de 2003

Escritura/Juicio/Resolución:

Fecha de Resolución:

a.- Observaciones:

Del Inmuble ubicado en la Via a San Mateo Barrio Valle del Gavilan de propiedad de la Inmobiliaria Teamco se crea la Urbanización MANTAZUL. Lotes en garantía 8 lotes Mz. 16, Areas Verdes . area social que quedaran a favor de la Ilustre Municipalidad. de Manta, son Area social ubicado en la Mz. 3 . Sup. 2.399,36 M2. Area Social 2, ubicada en la mz. 21 que tiene una sup. de 3.770,55 M2, ARea Social No. 3. ubicada en la Mz. 4 Sup.4.918,40 m2. ARea social No.4 ubicada en la mz. 19 Sup.5.388,20 M2.. Area Social No. cinco, ubicada en la mz. 14 Sup.3.572,49 m2. Area Social No. 7, ubicada en la Mz. 9 Sup. 3.866,51 M2. Area Reserva Municipal para afectados Avenida de la C u l t u r a M z . 6 A r e a t o t a l 6 . 0 2 6 , 5 7 .

b.- Apellidos, Nombres y Domicilio de las Partes:

Calidad	Cédula o R.U.C.	Nombre y/o Razón Social	Estado Civil	Domicilio
Propietario	80-000000001524	Inmobiliaria Teamco S A		Manta

c.- Esta inscripción se refiere a la(s) que consta(n) en:

Libro:	No. Inscripción:	Fec. Inscripción:	Folio Inicial:	Folio final:
Compra Venta	312	01-feb-2002	2532	2541

3 / 2 Fideicomiso Mercantil

Inscrito el : miércoles, 29 de junio de 2011

Tomo: 2 Folio Inicial: 938 - Folio Final: 1.039
Número de Inscripción: 18 Número de Repertorio: 3.680
Oficina donde se guarda el original: Notaría Primera
Nombre del Cantón: Manta

Fecha de Otorgamiento/Providencia: miércoles, 25 de mayo de 2011

Escritura/Juicio/Resolución:

Fecha de Resolución:

a.- Observaciones:

Fideicomiso Mercantil Cristal Azul, La Compañía TEamco S.a, aporta varios lotes de terrenos en Fideicomiso

b.- Apellidos, Nombres y Domicilio de las Partes:

Calidad	Cédula o R.U.C.	Nombre y/o Razón Social	Estado Civil	Domicilio
Aportante	80-000000006957	Compañía Inmobiliaria Teamco Sociedad An		Manta
Constituyente	17-03732337	Estupiñan Ruilova Jose Ricardo		Manta
Fideicomiso	80-0000000052630	Fideicomiso Cristal Azul		Manta
Fiduciario	80-0000000052629	Compañía Nef Group Sociedad Anonima Ad		Manta

c.- Esta inscripción se refiere a la(s) que consta(n) en:

Libro:	No. Inscripción:	Fec. Inscripción:	Folio Inicial:	Folio final:
Planos	4	12-feb-2004	5	15
Planos	5	04-abr-2003	1	1

4 / 2 Fideicomiso

Inscrito el : lunes, 26 de septiembre de 2011

Tomo: 4 Folio Inicial: 1.735 - Folio Final: 1.807
Número de Inscripción: 36 Número de Repertorio: 5.655
Oficina donde se guarda el original: Notaría Primera
Nombre del Cantón: Manta

Fecha de Otorgamiento/Providencia: martes, 23 de agosto de 2011

Escritura/Juicio/Resolución:

Fecha de Resolución:

a.- Observaciones:

Fideicomiso Inmobiliario Montaña Azul 1 Aporte de varios lotes de terrenos

b.- Apellidos, Nombres y Domicilio de las Partes:

Calidad	Cédula o R.U.C.	Nombre y/o Razón Social	Ficha Registral:	Estado Civil	Domicilio
			28585	Página: 2	de 3

Certificación impresa por: Laut

Ficha Registral: 28585

Página: 2

de 3

Cantón	Cédula o R.U.C.	Nombre y/o Razón Social	Estado Civil	Dominio
	01-02839305	Bravo Espinoza Willman Leonel	Casado	Manta
	80-0000000055164	Jurado Dillon Diana Elizabeth	Casado	Manta
	80-0000000055157	Fideicomiso Montaña Azul 1		Manta
	80-0000000055159	Compañía Nef Group S A Administradora d		Manta
	80-000000006957	Compañía Inmobiliaria Teamco Sociedad An		Manta
	80-0000000053240	Fideicomiso Mercantil Cristal Azul		Manta



c.- Esta inscripción se refiere a la(s) que consta(n) en:

Libro:	No. Inscripción:	Fec. Inscripción:	Folio Inicial:	Folio final:
Planos	5	04-abr-2003	1	

TOTAL DE MOVIMIENTOS CERTIFICADOS:

Libro	Número de Inscripciones	Libro	Número de Inscripciones
Fideicomiso	2		
Planos	1		
Compra Venta	1		

Los movimientos Registrales que constan en esta Ficha son los únicos que se refieren al predio que se certifica.

Cualquier enmendadura, alteración o modificación al texto de este certificado lo invalida.

Emitido a las: 14:15:35 del martes, 03 de julio de 2012



A petición de: Sr. Scubro Espinoza

VALOR TOTAL PAGADO POR EL CERTIFICADO: \$ 7


Elaborado por: Laura Carmen Tigua Pinca
130635712-8

Validez del Certificado 30 días, Excepto que se diera un traspaso de dominio o se emitiera un gravamen.

El interesado debe comunicar cualquier error en este Documento al Registrador de la Propiedad.

Abg. Jaime E. Delgado Intriago
Firma del Registrador

[The page contains extremely faint and illegible text, likely bleed-through from the reverse side of the document. The text is too light to transcribe accurately.]



Conforme a la solicitud Número: 95952, certifico hasta el día de hoy la Ficha Registral Número 29923.

INFORMACIÓN REGISTRAL

Fecha de Apertura: viernes, 29 de julio de 2011
Parroquia: Manta
Tipo de Predio: Urbano
Cód. Catastral/Rol/Ident. Predial: XXXXXXXXXXXXXXXXXXXXXXXXXXXX

LINDEROS REGISTRALES:

Lote 36 Mz. 21 Urbanización Manta Azul, Parroquia y Cantón Manta, circunscrito dentro de los siguientes linderos y medidas. Por el Frente (Sur). En 10,00 metros lineales con la calle "M". Por Atras (Norte): En 10,00 metros lineales lindera con la calle "LL 1". Por el Costado Derecho (Oeste): En 20,00 metros lineales con el lote No. 35 de la Mz. 21. Por el Costado Izquierdo (Este): En 20, 00 metros lineales con el lote número 37 de la manzana 21, con un área total de 200,00 Metros cuadrados. SOLVENCIA. EL PREDIO DESCRITO SE ENCUENTRA LIBRE DE GRAVAMEN.

RESUMEN DE MOVIMIENTOS REGISTRALES:

Libro	Acto	Número y fecha de inscripción	Folio Inicial
Compra Venta	Dacion En Pago	312 01/02/2002	2,532
Planos	Planos	5 04/04/2003	1
Planos	Planos	4 12/02/2004	5
Planos	Rediseño de Manzana	13 19/06/2007	120
Fideicomiso	Fideicomiso	36 26/09/2011	1,735

MOVIMIENTOS REGISTRALES:

REGISTRO DE COMPRA VENTA

Dacion En Pago

Inscrito el: viernes, 1 de febrero de 2002
Tomo: 1 Folio Inicial: 2,532 - Folio Final: 2,541
Número de Inscripción: 312 Número de Repertorio: 560
Oficina donde se guarda el original: Notaría Novena
Nombre del Cantón: Quito
Fecha de Otorgamiento/Providencia: viernes, 21 de diciembre de 2001
Escritura/Juicio/Resolución:
Fecha de Resolución:



a.- Observaciones:

FEVIV esta representado por el Ing. Jaime Marcelo Collantes Acuña en calidad de Gerente, y TEAMCO SA., esta representada por la Sra. Maria Mercedes Erbs de Paladines. inmueble ubicado en la via a San Mateo Barrio Valle El

G a v i l i a n

b.- Apellidos, Nombres y Domicilio de las Partes:

Calidad	Cédula o R.U.C.	Nombre y/o Razón Social	Estado Civil	Domicilio
Acreedor	80-000000001524	Inmobiliaria Teamco S A		Manta
Deudor	80-000000001525	Feviv Feria de la Vivienda S A		Manta

c.- Esta inscripción se refiere a la(s) que consta(n) en:

Libro:	No. Inscripción:	Fec. Inscripción:	Folio Inicial:	Folio final:
Compra Venta	2755	26-oct-2001	32399	32415

2 / 3 Planos

Inscrito el : viernes, 4 de abril de 2003
 Tomo: 1 Folio Inicial: 1 - Folio Final: 1
 Número de Inscripción: 5 Número de Repertorio: 1,455
 Oficina donde se guarda el original: Notaría Cuarta
 Nombre del Cantón: Manta
 Fecha de Otorgamiento/Providencia: jueves, 13 de febrero de 2003
 Escritura/Juicio/Resolución:
 Fecha de Resolución:

a.- Observaciones:

Del Inmuble ubicado en la Via a San Mateo Barrio Valle del Gavilan de propiedad de la Inmobiliaria Teamco se crea la Urbanización MANTAZUL. Lotes en garantia 8 lotes Mz. 16, Areas Verdes . area social que quedaran a favor de la Ilustre Municipalidad. de Manta, son Area social ubicado en la Mz. 3 . Sup. 2.399,36 M2.Area Social 2, ubicada en la mz. 21 que tiene una sup. de 3.770,55 M2, ARea Social No. 3. ubicada en la Mz. 4 Sup.4.918,40 m2. ARea social No.4 ubicada en la mz. 19 Sup.5.388,20 M2.. Area Social No. cinco, ubicada en la mz. 14 Sup.3.572,49 m2. Area Social No. 7, ubicada en la Mz. 9 Sup. 3.866,51 M2.Area Reserva Municipal para afectados AVenida de la C u l t u r a M z . 6 A r e a t o t a l 6 . 0 2 6 , 5 7 .

b.- Apellidos, Nombres y Domicilio de las Partes:

Calidad	Cédula o R.U.C.	Nombre y/o Razón Social	Estado Civil	Domicilio
Propietario	80-000000001524	Inmobiliaria Teamco S A		Manta

c.- Esta inscripción se refiere a la(s) que consta(n) en:

Libro:	No.Inscripción:	Fec. Inscripción:	Folio Inicial:	Folio final:
Compra Venta	312	01-feb-2002	2532	2541

3 / 3 Planos

Inscrito el : jueves, 12 de febrero de 2004
 Tomo: 1 Folio Inicial: 5 - Folio Final: 15
 Número de Inscripción: 4 Número de Repertorio: 503
 Oficina donde se guarda el original: Notaría Cuarta
 Nombre del Cantón: Manta
 Fecha de Otorgamiento/Providencia: viernes, 23 de enero de 2004
 Escritura/Juicio/Resolución:
 Fecha de Resolución:

a.- Observaciones:


Protocolizacion de Planos , La Cia. Teamco S.A., entrega a favor de la Ilustre Municipalidad de Manta los lotes 1, 2, 3, 4,5,6,7, 8 y 9 de la Mz. 20, y conforma la Segunda Etapa de la Urbanizacion Manta Azul , conformada por los lotes de la Mz. 4 , 5 y 21 , .

b.- Apellidos, Nombres y Domicilio de las Partes:

Calidad	Cédula o R.U.C.	Nombre y/o Razón Social	Estado Civil	Domicilio
Acreedor	80-000000000151	Ilustre Municipalidad de Manta		Manta
Propietario	80-000000006957	Compañia Inmobiliaria Teamco Sociedad An		Manta

c.- Esta inscripción se refiere a la(s) que consta(n) en:

Libro:	No.Inscripción:	Fec. Inscripción:	Folio Inicial:	Folio final:
Compra Venta	312	01-feb-2002	2532	2541
Planos	5	04-abr-2003	1	1



[Handwritten signature]

4 / 3 Rediseño de Manzana

Inscrito el : martes, 19 de junio de 2007
Tomo: 1 Folio Inicial: 120 - Folio Final: 129
Número de Inscripción: 13 Número de Repertorio: 2,875
Oficina donde se guarda el original: Notaría Cuarta
Nombre del Cantón: Manta
Fecha de Otorgamiento/Providencia: miércoles, 11 de abril de 2007
Escritura/Juicio/Resolución:
Fecha de Resolución:

a.- Observaciones:

En este Rediseño de Planos de la Urbanización MANTAZUL consta la manzana 2 Compuesta de 36 lotes.
Áreas en garantía lote 1, 2, 3 y 4.
Se aprueba el Rediseño de las Mz. 2,3, 4 y 21 de la Urbanización Manta Azul, ubicado en la vía a San
M a t e o

b.- Apellidos, Nombres y Domicilio de las Partes:

Calidad	Cédula o R.U.C.	Nombre y/o Razón Social	Estado Civil	Domicilio
Propietario	80-000000001524	Inmobiliaria Teamco S A		Manta

c.- Esta inscripción se refiere a la(s) que consta(n) en:

Libro:	No.Inscripción:	Fec. Inscripción:	Folio Inicial:	Folio final:
Planos	4	12-feb-2004	5	15
Planos	5	04-abr-2003	1	1

5 / 1 Fideicomiso

Inscrito el : lunes, 26 de septiembre de 2011
Tomo: 4 Folio Inicial: 1,735 - Folio Final: 1,807
Número de Inscripción: 36 Número de Repertorio: 5,655
Oficina donde se guarda el original: Notaría Primera
Nombre del Cantón: Manta
Fecha de Otorgamiento/Providencia: martes, 23 de agosto de 2011
Escritura/Juicio/Resolución:
Fecha de Resolución:

a.- Observaciones:



Fideicomiso Inmobiliario Montaña Azul 1 Aporte de varios lotes de terrenos.

b.- Apellidos, Nombres y Domicilio de las Partes:

Calidad	Cédula o R.U.C.	Nombre y/o Razón Social	Estado Civil	Domicilio
Beneficiario	01-02839305	Bravo Espinoza Willman Leonel	Casado	Manta
Beneficiario	80-0000000055164	Jurado Dillon Diana Elizabeth	Casado	Manta
Fideicomiso	80-0000000055157	Fideicomiso Montaña Azul 1		Manta
Fiduciario	80-0000000055159	Compañía Nef Group S A Administradora d		Manta
Tradente	80-000000006957	Compañía Inmobiliaria Teamco Sociedad An		Manta
Tradente	80-0000000053240	Fideicomiso Mercantil Cristal Azul		Manta

c.- Esta inscripción se refiere a la(s) que consta(n) en:

Libro:	No.Inscripción:	Fec. Inscripción:	Folio Inicial:	Folio final:
Planos	5	04-abr-2003	1	1



TOTAL DE MOVIMIENTOS CERTIFICADOS:

Libro	Número de Inscripciones	Libro	Número de Inscripciones
Fideicomiso	1		
Planos	3		
Compra Venta	1		

Los movimientos Registrales que constan en esta Ficha son los únicos que se refieren al predio que se certifica.

Cualquier enmendadura, alteración o modificación al texto de este certificado lo invalida.

Emitido a las: 09:00:59 del miércoles, 4 de julio de 2012

A petición de: *Sando Espinoles Mendez*

Elaborado por: *Janeth Magaña Piguave Flores*

130873266-6



VALOR TOTAL PAGADO POR EL CERTIFICADO: \$ 7

Validez del Certificado 30 días, Excepto que se diera un traspaso de dominio o se emitiera un gravamen.



Jaime E. Delgado Intriago
Firma del Registrador


El interesado debe comunicar cualquier error en este Documento al Registrador de la Propiedad.



Conforme a la solicitud Número: 95952, certifico hasta el día de hoy la Ficha Registral Número 29929:

INFORMACIÓN REGISTRAL

Fecha de Apertura: *viernes, 29 de julio de 2011*
Parroquia: Manta
Tipo de Predio: Urbano
Cód.Catastral/Rol/Ident.Predial: XXXXXXXXXXXXXXXXXXXXXXXXXXXXXXXX



LINDEROS REGISTRALES:

Lote No.37 Mz. 21 de la Urbanización Manta Azul, parroquia y Cantón Manta el mismo que se halla circunscrito dentro de los siguientes linderos y medidas. Por el Frente (Sur): En 10,00 metros lineales con la calle "M". Por Atras (Norte): En 10,00 metros lineales lindera con la calle "LL 1". Por el Costado Derecho (Oeste): En 20,00 metros lineales con el lote No.36 de la Mz. 21. Por el Costado Izquierdo (Este) En 20,00 metros lineales con el lote número 38 de la manzana Número 21. Area total 200,00 M2. SOLVENCIA. EL PREDIO DESCRITO A LA PRESENTE FECHA SE ENCUENTRA LIBRE DE GRAVAMEN.

RESUMEN DE MOVIMIENTOS REGISTRALES:

Libro	Acto	Número y fecha de inscripción	Folio Inicial
Compra Venta	Dacion En Pago	312 01/02/2002	2,532
Planos	Planos	5 04/04/2003	1
Planos	Planos	4 12/02/2004	5
Planos	Rediseño de Manzana	13 19/06/2007	120
Fideicomiso	Fideicomiso	36 26/09/2011	1,735

MOVIMIENTOS REGISTRALES:

REGISTRO DE COMPRA VENTA

Dacion En Pago

Inscrito el : *viernes, 1 de febrero de 2002*
Tomo: **I** Folio Inicial: **2,532** - Folio Final: **2,541**
Número de Inscripción: **312** Número de Repertorio: **560**
Oficina donde se guarda el original: **Notaría Novena**
Nombre del Cantón: **Quito**

Fecha de Otorgamiento/Providencia: *viernes, 21 de diciembre de 2001*

Escritura/Juicio/Resolución:

Fecha de Resolución:

a.- Observaciones:

FEVIV esta representado por el Ing. Jaime Marcelo Collantes Acuña en calidad de Gerente, y TEAMCO SA., esta representada por la Sra. Maria Mercedes Erbs de Paladines. inmueble ubicado en la via a San Mateo Barrio Valle El

b.- Apellidos, Nombres y Domicilio de las Partes:

Calidad	Cédula o R.U.C.	Nombre y/o Razón Social	Estado Civil	Domicilio
Acreeedor	80-0000000001524	Inmobiliaria Teamco S A		Manta
Deudor	80-0000000001525	Feviv Feria de la Vivienda S A		Manta

c.- Esta inscripción se refiere a la(s) que consta(n) en:

Libro:	No.Inscripción:	Fec. Inscripción:	Folio Inicial:	Folio final:
Compra Venta	2755	26-oct-2001	32399	32415



2 / 3 Planos

Inscrito el: viernes, 4 de abril de 2003

Tomo: 1 Folio Inicial: 1 - Folio Final: 1
 Número de Inscripción: 5 Número de Repertorio: 1,455
 Oficina donde se guarda el original: Notaría Cuarta
 Nombre del Cantón: Manta

Fecha de Otorgamiento/Providencia: jueves, 13 de febrero de 2003

Escritura/Juicio/Resolución:

Fecha de Resolución:

a.- Observaciones:

Del Inmuble ubicado en la Via a San Mateo Barrio Valle del Gavilan de propiedad de la Inmobiliaria Teamco se crea la Urbanización MANTAZUL. Lotes en garantía 8 lotes Mz. 16, Areas Verdes . area social que quedaran a favor de la Ilustre Municipalidad. de Manta, son Area social ubicado en la Mz. 3 . Sup. 2.399,36 M2. Area Social 2, ubicada en la mz. 21 que tiene una sup. de 3.770,55 M2, ARea Social No. 3. ubicada en la Mz. 4 Sup.4.918,40 m2. ARea social No.4 ubicada en la mz. 19 Sup.5.388,20 M2.. Area Social No. cinco, ubicada en la mz. 14 Sup.3.572,49 m2. Area Social No. 7, ubicada en la Mz. 9 Sup. 3.866,51 M2. Area Reserva Municipal para afectados AVenida de la C u l t u r a M z . 6 A r e a t o t a l 6 . 0 2 6 , 5 7 .

b.- Apellidos, Nombres y Domicilio de las Partes:

Calidad	Cédula o R.U.C.	Nombre y/o Razón Social	Estado Civil	Domicilio
Propietario	80-000000001524	Inmobiliaria Teamco S A		Manta

c.- Esta inscripción se refiere a la(s) que consta(n) en:

Libro:	No. Inscripción:	Fec. Inscripción:	Folio Inicial:	Folio final:
Compra Venta	312	01-feb-2002	2532	2541

3 / 3 Planos

Inscrito el: jueves, 12 de febrero de 2004

Tomo: 1 Folio Inicial: 5 - Folio Final: 15
 Número de Inscripción: 4 Número de Repertorio: 503
 Oficina donde se guarda el original: Notaría Cuarta
 Nombre del Cantón: Manta

Fecha de Otorgamiento/Providencia: viernes, 23 de enero de 2004

Escritura/Juicio/Resolución:

Fecha de Resolución:

a.- Observaciones:


Protocolizacion de Planos , La Cia. Teamco S.A., entrega a favor de la Ilustre Municipalidad de Manta los lotes 1, 2, 3, 4,5,6,7, 8 y 9 de la Mz. 20, y conforma la Segunda Etapa de la Urbanizacion Manta Azul, conformada por los lotes de la Mz. 4, 5 y 21, .

b.- Apellidos, Nombres y Domicilio de las Partes:

Calidad	Cédula o R.U.C.	Nombre y/o Razón Social	Estado Civil	Domicilio
Acreeedor	80-000000000151	Ilustre Municipalidad de Manta		Manta
Propietario	80-0000000006957	Compañia Inmobiliaria Teamco Sociedad An		Manta

c.- Esta inscripción se refiere a la(s) que consta(n) en:

Libro:	No. Inscripción:	Fec. Inscripción:	Folio Inicial:	Folio final:
Compra Venta	312	01-feb-2002	2532	2541
Planos	5	04-abr-2003	1	1



[Handwritten signature]

4 / 3 Rediseño de Manzana

Inscrito el : martes, 19 de junio de 2007
Tomo: 1 Folio Inicial: 120 - Folio Final: 129
Número de Inscripción: 13 Número de Repertorio: 2,875
Oficina donde se guarda el original: Notaría Cuarta
Nombre del Cantón: Manta
Fecha de Otorgamiento/Providencia: miércoles, 11 de abril de 2007
Escritura/Juicio/Resolución:
Fecha de Resolución:

a.- Observaciones:

En este Rediseño de Planos de la Urbanización MANTAZUL consta la manzana 2 Compuesta de 36 lotes
Áreas en garantía lote 1, 2, 3, 4 y Mz 2, 3, 4.
Se aprueba el Rediseño de las Mz. 2,3, 4 y 21 de la Urbanización Manta Azul, ubicado en la vía San
M a t e o

b.- Apellidos, Nombres y Domicilio de las Partes:

Calidad	Cédula o R.U.C.	Nombre y/o Razón Social	Estado Civil	Domicilio
Propietario	80-0000000001524	Inmobiliaria Teamco S A		Manta

c.- Esta inscripción se refiere a la(s) que consta(n) en:

Libro:	No.Inscripción:	Fec. Inscripción:	Folio Inicial:	Folio final:
Planos	4	12-feb-2004	5	15
Planos	5	04-abr-2003	1	1

5 / 1 Fideicomiso

Inscrito el : lunes, 26 de septiembre de 2011
Tomo: 4 Folio Inicial: 1,735 - Folio Final: 1,807
Número de Inscripción: 36 Número de Repertorio: 5,655
Oficina donde se guarda el original: Notaría Primera
Nombre del Cantón: Manta
Fecha de Otorgamiento/Providencia: martes, 23 de agosto de 2011
Escritura/Juicio/Resolución:
Fecha de Resolución:

a.- Observaciones:

Fideicomiso Inmobiliario Montaña Azul 1 Aporte de varios lotes de terrenos.

b.- Apellidos, Nombres y Domicilio de las Partes:

Calidad	Cédula o R.U.C.	Nombre y/o Razón Social	Estado Civil	Domicilio
Beneficiario	01-02839305	Bravo Espinoza Willman Leonel	Casado	Manta
Beneficiario	80-0000000055164	Jurado Dillon Diana Elizabeth	Casado	Manta
Fideicomiso	80-0000000055157	Fideicomiso Montaña Azul 1		Manta
Fiduciario	80-0000000055159	Compañía Nef Group S A Administradora d		Manta
Tradente	80-0000000006957	Compañía Inmobiliaria Teamco Sociedad An		Manta
Tradente	80-0000000053240	Fideicomiso Mercantil Cristal Azul		Manta

c.- Esta inscripción se refiere a la(s) que consta(n) en:

Libro:	No.Inscripción:	Fec. Inscripción:	Folio Inicial:	Folio final:
Planos	5	04-abr-2003	1	1



[Handwritten signature]

TOTAL DE MOVIMIENTOS CERTIFICADOS:

Libro	Número de Inscripciones	Libro	Número de Inscripciones
Fideicomiso	1		
Planos	3		
Compra Venta	1		

Los movimientos Registrales que constan en esta Ficha son los únicos que se refieren al predio que se certifica.

Cualquier enmendadura, alteración o modificación al texto de este certificado lo invalida.

Emitido a las: 09:01:25 del miércoles, 4 de julio de 2012

A petición de: *José Espinaldo Mendoza*


Elaborado por: *Janeth Magali Piguave Flores*
130873266-6



VALOR TOTAL PAGADO POR EL CERTIFICADO: \$ 7

Validez del Certificado 30 días, Excepto que se diera un traspaso de dominio o se emitiera un gravamen.

El interesado debe comunicar cualquier error en este Documento al Registrador de la Propiedad.



Abg. Jaime E. Delgado Intriago
Firma del Registrador



Conforme a la solicitud Número: 95952, certifico hasta el día de hoy la Ficha Registral Número 28584:

INFORMACIÓN REGISTRAL

Fecha de Apertura: *martes, 31 de mayo de 2011*
Parroquia: Manta
Tipo de Predio: Urbano
Cód.Catastral/Rol/Ident.Predial: XXXXXXXXXXXXXXXXXXXXXXXXXXXXXXXX



LINDEROS REGISTRALES:

Lote de terreno numero SIETE de la manzana 6 de la Urbanización Manta Azul parroquia y Cantón Manta. el mismo que se halla circunscrito dentro de los siguientes linderos y medidas: Por el Frente en 29.52 metros lineales con la Calle G. Por Atras 26,38 metros lineales con el lote numero 10 Mz. 6. Por el Costado Derecho 33,46 metros lineales con el lote numero 8 Mz. 6. Costado Izquierdo 31,30 metros lineales con el área verde. Teniendo un Area total 898,88. SOLVENCIA. EN UNA REVISION HECHA EN LOS LIBROS RESPECTIVOS CONSTA QUE EL LOTE DESCRITO SE ENCUENTRA LIBRE DE GRAVAMEN.

RESUMEN DE MOVIMIENTOS REGISTRALES:

Libro	Acto	Número y fecha de inscripción	Folio Inicial
Compra Venta	Dacion En Pago	312 01/02/2002	2.532
Planos	Planos	5 04/04/2003	1
Fideicomiso	Fideicomiso Mercantil	18 29/06/2011	938
Fideicomiso	Fideicomiso	36 26/09/2011	1.735

MOVIMIENTOS REGISTRALES:

REGISTRO DE COMPRA VENTA

Dacion En Pago

Inscrito el: viernes, 01 de febrero de 2002
Tomo: 1 Folio Inicial: 2.532 - Folio Final: 2.541
Número de Inscripción: 312 Número de Repertorio: 560
Oficina donde se guarda el original: Notaría Novena
Nombre del Cantón: Quito
Fecha de Otorgamiento/Providencia: viernes, 21 de diciembre de 2001
Escritura/Juicio/Resolución:
Fecha de Resolución:

a.- Observaciones:

FEVIV esta representado por el Ing. Jaime Marcelo Collantes Acuña en calidad de Gerente, y TEAMCO SA., esta representada por la Sra. Maria Mercedes Erbs de Paladines. inmueble ubicado en la via a San Mateo Barrio Valle El

G a v i l a n

b.- Apellidos, Nombres y Domicilio de las Partes:

Calidad	Cédula o R.U.C.	Nombre y/o Razón Social	Estado Civil	Domicilio
Acreedor	80-0000000001524	Inmobiliaria Teamco S A		Manta
Deudor	80-0000000001525	Feviv Feria de la Vivienda S A		Manta

c.- Esta inscripción se refiere a la(s) que consta(n) en:

Libro:	No. Inscripción:	Fec. Inscripción:	Folio Inicial:	Folio final:
Compra Venta	2755	26-oct-2001	32399	32415
Compra Venta	2756	26-oct-2001	32416	32422

2 / 1 Planos

Inscrito el : viernes, 04 de abril de 2003

Tomo: 1 Folio Inicial: 1 - Folio Final: 1
Número de Inscripción: 5 Número de Repertorio: 1.455
Oficina donde se guarda el original: Notaría Cuarta
Nombre del Cantón: Manta

Fecha de Otorgamiento/Providencia: jueves, 13 de febrero de 2003

Escritura/Juicio/Resolución:

Fecha de Resolución:

a.- Observaciones:

Del Inmuble ubicado en la Via a San Mateo Barrio Valle del Gavilan de propiedad de la Inmobiliaria Teamco se crea la Urbanización MANTAZUL. Lotes en garantía 8 lotes Mz. 16, Areas Verdes . area social que quedaran a favor de la Ilustre Municipalidad. de Manta, son Area social ubicado en la Mz. 3 . Sup. 2.399,36 M2. Area Social 2, ubicada en la mz. 21 que tiene una sup. de 3.770,55 M2, ARea Social No. 3. ubicada en la Mz. 4 Sup.4.918,40 m2. ARea social No.4 ubicada en la mz. 19 Sup.5.388,20 M2.. Area Social No. cinco, ubicada en la mz. 14 Sup.3.572,49 m2. Area Social No. 7, ubicada en la Mz. 9 Sup. 3.866,51 M2. Area Reserva Municipal para afectados AVenida de la C u l t u r a M z . 6 A r e a t o t a l 6 . 0 2 6 , 5 7 .

b.- Apellidos, Nombres y Domicilio de las Partes:

Calidad	Cédula o R.U.C.	Nombre y/o Razón Social	Estado Civil	Domicilio
Propietario	80-000000001524	Inmobiliaria Teamco S A		Manta

c.- Esta inscripción se refiere a la(s) que consta(n) en:

Libro:	No.Inscripción:	Fec. Inscripción:	Folio Inicial:	Folio final:
Compra Venta	312	01-feb-2002	2532	2541

3 / 2 Fideicomiso Mercantil

Inscrito el : miércoles, 29 de junio de 2011

Tomo: 2 Folio Inicial: 938 - Folio Final: 1.039
Número de Inscripción: 18 Número de Repertorio: 3.680
Oficina donde se guarda el original: Notaría Primera
Nombre del Cantón: Manta

Fecha de Otorgamiento/Providencia: miércoles, 25 de mayo de 2011

Escritura/Juicio/Resolución:

Fecha de Resolución:

a.- Observaciones:

Fideicomiso Mercantil Cristal Azul, La Compañía TEamco S.a, aporta varios lotes de terrenos en Fideicomiso

b.- Apellidos, Nombres y Domicilio de las Partes:

Calidad	Cédula o R.U.C.	Nombre y/o Razón Social	Estado Civil	Domicilio
Aportante	80-000000006957	Compañía Inmobiliaria Teamco Sociedad An		Manta
Constituyente	17-03732337	Estupiñan Ruilova Jose Ricardo		Manta
Fideicomiso	80-0000000052630	Fideicomiso Cristal Azul		Manta
Fiduciario	80-0000000052629	Compañía Ncf Group Sociedad Anonima Ad		Manta

c.- Esta inscripción se refiere a la(s) que consta(n) en:

Libro:	No.Inscripción:	Fec. Inscripción:	Folio Inicial:	Folio final:
Planos	4	12-feb-2004	5	15
Planos	5	04-abr-2003	1	1

4 / 2 Fideicomiso

Inscrito el : lunes, 26 de septiembre de 2011

Tomo: 4 Folio Inicial: 1.735 - Folio Final: 1.807
Número de Inscripción: 36 Número de Repertorio: 5.655
Oficina donde se guarda el original: Notaría Primera
Nombre del Cantón: Manta

Fecha de Otorgamiento/Providencia: martes, 23 de agosto de 2011

Escritura/Juicio/Resolución:

Fecha de Resolución:

a.- Observaciones:

Fideicomiso Inmobiliario Montaña Azul 1 Aporte de varios lotes de terrenos

b.- Apellidos, Nombres y Domicilio de las Partes:

Calidad	Cédula o R.U.C.	Nombre y/o Razón Social	Estado Civil	Domicilio
			Página: 2	de 3

Ficha Registral: 28584

Cantón	Cédula o R.C.C.	Nombre y/o Razón Social	Estado Civil	Dominio
	01-02839305	Bravo Espinoza Willman Leonel	Casado	Manta
	80-0000000055164	Jurado Dillon Diana Elizabeth	Casado	Manta
	80-0000000055157	Fideicomiso Montaña Azul 1		Manta
	80-0000000055159	Compañía Ncf Group S A Administradora d		Manta
	80-000000006957	Compañía Inmobiliaria Teamco Sociedad An		Manta
	80-0000000053240	Fideicomiso Mercantil Cristal Azul		Manta

c.- Esta inscripción se refiere a la(s) que consta(n) en:

Libro:	No.Inscripción:	Fec. Inscripción:	Folio Inicial:	Folio final:
Planos	5	04-abr-2003	1	



TOTAL DE MOVIMIENTOS CERTIFICADOS:

Libro	Número de Inscripciones	Libro	Número de Inscripciones
Fideicomiso	2		
Planos	1		
Compra Venta	1		

Los movimientos Registrales que constan en esta Ficha son los únicos que se refieren al predio que se certifica.

Cualquier enmendadura, alteración o modificación al texto de este certificado lo invalida.

Emitido a las: 14:21:33 del martes, 03 de julio de 2012



A petición de: Sr. Sandro Espinoza


VALOR TOTAL PAGADO POR EL CERTIFICADO: \$ 7


Elaborado por: Laura Carmen Tigua Pineay
130635712-8

Validez del Certificado 30 días, Excepto que se diera un traspaso de dominio o se emitiera un gravamen.

El interesado debe comunicar cualquier error en este Documento al Registrador de la Propiedad.

Abg. Jaime E. Delgado Intriago
Firma del Registrador







GOBIERNO AUTÓNOMO DESCENTRALIZADO MUNICIPAL
DEL CANTÓN MANTA

DIRECCIÓN DE AVALUOS, CATASTRO Y REGISTROS: 9991991

CERTIFICADO DE AVALUO

-M- 9991991

Fecha: 16 de julio de 2012

El suscrito Director de Avalúos, Catastros y Registros Certifica, Que revisando el Catastro de Predios en vigencia, en el archivo existente se constató que:

El Predio de la Clave: 1-32-21-36-000

Ubicado en: URBZ. MANTA AZUL MZ. 21, LT.36

Área total del predio según escritura:

Área Total de Predio: 200,00 M2

Perteneciente a:

Documento-Identidad: Propietario

FIDEICOMISO MERCANTIL INMOBILIARIO MONTAÑA AZUL I

CUYO AVALUO VIGENTE EN DÓLARES ES DE:

TERRENO:	8800,00
CONSTRUCCIÓN:	0,00
	<u>8800,00</u>

Son: OCHO MIL OCHOCIENTOS DOLARES

Este documento no constituye reconocimiento, fraccionamiento u otorgamiento de la titularidad del predio; solo expresa el valor del Suelo actual de acuerdo al sector aprobado mediante Ordenanza por el Concejo Cantonal de Manta en Diciembre 29 de 2011, para el Bienio 2012-2013.

[Signature]
Arg. Daniel Ferrin S.

Director de Avalúos, Catastros y Registros





GOBIERNO AUTÓNOMO DESCENTRALIZADO MUNICIPAL
DEL CANTÓN MANTA

DIRECCIÓN DE AVALUOS, CATASTRO Y REGISTROS: 9991992

CERTIFICADO DE AVALÚO

ESPECIE VALORADA

USD: 1,00

-M- 9991992

No. Electrónico: 5375

Fecha: 16 de julio de 2012

El suscrito Director de Avalúos, Catastros y Registros Certifica: Que revisando el Catastro de Predios en vigencia, en el archivo existente se constató que:

El Predio de la Clave: 1-32-21-35-000

Ubicado en: URBZ. MANTA AZUL MZ. 21, LT. 35

Área total del predio según escritura:

Área Total de Predio: 200,00 M2

Perteneciente a:

Documento-Identidad: Propietario

FIDEICOMISO MERCANTIL INMOBILIARIO MONTAÑA AZUL I

CUYO AVALÚO VIGENTE EN DÓLARES ES DE:

TERRENO:	8000,00
CONSTRUCCIÓN:	0,00
	<u>8000,00</u>

Son: OCHO MIL DOLARES

Este documento no constituye reconocimiento, fraccionamiento u otorgamiento de la titularidad del predio; solo expresa el valor del suelo actual de acuerdo al sector aprobado mediante Ordenanza por el Concejo Cantonal de Manta en Diciembre 29 de 2011, para el Bienio 2012-2013.

[Signature]
Arq. Daniel Perata S.

Director de Avalúos, Catastros y Registros



Impreso por: DELLY CHAVEZ 16/07/2012 15:06:54



GOBIERNO AUTÓNOMO DESCENTRALIZADO MUNICIPAL
DEL CANTÓN MANTA

DIRECCIÓN DE AVALUOS, CATASTRO Y REGISTROS: 9991995

CERTIFICADO DE AVALÚO

-M- 9991995

ESPECIE VALORADA

USD: 1,00

No. Electrónico: 5384

Fecha: 16 de julio de 2012

El suscrito Director de Avalúos, Catastros y Registros Certifica: Que revisando el Catastro de Predios en vigencia, en el archivo existente se constató que:

El Predio de la Clave: 1-32-21-30-000

Ubicado en: URBZ. MANTAZUL MZ. 21, LT.30

Área total del predio según escritura:

Área Total de Predio: 297,40 M2

Perteneciente a:

Documento Identidad: Propietario

FIDEICOMISO MERCANTIL INMOBILIARIO MONTAÑA AZUL I

CUYO AVALÚO VIGENTE EN DÓLARES ES DE:

TERRENO:	11896,00
CONSTRUCCIÓN:	0,00
	<u>11896,00</u>

Son: ONCE MIL OCHOCIENTOS NOVENTA Y SEIS DOLARES

Este documento no constituye reconocimiento, fraccionamiento u otorgamiento de la titularidad del predio; solo expresa el valor del Suelo actual de acuerdo al sector aprobado mediante Ordenanza por el Concejo Cantonal de Manta en Diciembre 29 de 2011, para el Bienio 2012-2013.

[Firma]
Arq. Daniel Ferrín S.

Director de Avalúos, Catastros y Registros



Impreso por: DELY CHAVEZ 16/07/2012 16:32:27



Gobierno Autónomo Descentralizado Municipal
DEL CANTÓN MANTA

DIRECCIÓN DE AVALUOS, CATASTROS Y REGISTROS No. Certificación: 9991996

CERTIFICADO DE AVALÚO

ESPECIE VALGRADA

USD: 1,00

-M- 9991996

No. Electrónico: 5383

Fecha: 16 de julio de 2012

El suscrito Director de Avalúos, Catastros y Registros Certifica: Que revisando el Catastro de Predios en vigencia, en el archivo existente se constató que:

El Predio de la Clave: 1-32-21-29-000

Ubicado en: URBZ. MANTAZUL MZ. 21, LT 29

Área total del predio según escritura:

Área Total de Predio: 232,00 M2

Perteneciente a:

Documento Identidad: Propietario

FIDEICOMISO MERCANTIL INMOBILIARIO MONTAÑA AZUL I

CUYO AVALÚO VIGENTE EN DÓLARES ES DE:

TERRENO:	9280,00
CONSTRUCCIÓN:	0,00
	<u>9280,00</u>

Son: NUEVE MIL DOSCIENTOS OCHENTA DÓLARES

Este documento no constituye reconocimiento, fraccionamiento u otorgamiento de la titularidad del predio; solo expresa el valor del Suelo actual de acuerdo al sector aprobado mediante Ordenanza por el Concejo Cantonal de Manta en Diciembre 29 de 2011, para el Bienio 2012-2013.

Arq. Daniel Ferrín S.

Director de Avalúos, Catastros y Registros





GOBIERNO AUTÓNOMO DESCENTRALIZADO MUNICIPAL
DEL CANTÓN MANTA

DIRECCIÓN DE AVALUOS, CATASTRO Y REGISTROS - 9991997

CERTIFICADO DE AVALUO

M- 9991997

ESPECIE VALORADA
USD: 1,400
No. Electrónico: 5582

Fecha: 16 de julio de 2012

El suscrito Director de Avalúos, Catastros y Registros Certifica: Que revisando el Catastro de Predios en vigencia, en el archivo existente se constató que:

El Predio de la Clave: 1-32-21-27-000

Ubicado en: URBZ. MANTA AZUL MZ.21, LT.27

Área total del predio según escritura:

Área Total de Predio: 200,00 M2

Pertenece a:

Documento Identidad: Propietario

FIDEICOMISO MERCANTIL INMOBILIARIO MONTAÑA AZUL I

CUYO AVALÚO VIGENTE EN DÓLARES ES DE:

TERRENO:	8000,00
CONSTRUCCIÓN:	0,00
	<u>8000,00</u>

Son: OCHO MIL DOLARES

Este documento no constituye reconocimiento, fraccionamiento u otorgamiento de la titularidad del predio, solo expresa el valor del Suelo actual de acuerdo al sector aprobado mediante Ordenanza por el Concejo Cantonal de Manta en Diciembre 29 de 2011, para el Bienio 2012-2013.

Arq. Daniel Ferrín S.

Director de Avalúos, Catastros y Registros



Impreso por: DELY CHAVEZ 16/07/2012 16:23:44



GOBIERNO AUTÓNOMO DESCENTRALIZADO MUNICIPAL
DEL CANTÓN MANTA

DIRECCIÓN DE AVALUOS, CATASTROS Y REGISTROS: 9992000

CERTIFICADO DE AVALÚO

ESPECIE VALORADA

USD: 1,00

M-9992000

Fecha: 16 de julio de 2012

No. Electrónico: 5379

El suscrito Director de Avalúos, Catastros y Registros Certifica: Que revisando el Catastro de Predios en vigencia, en el archivo existente se constató que:

El Predio de la Clave: 1-32-21-40-000

Ubicado en: URBZ. MANTA AZUL MZ. 21, LT. 40

Área total del predio según escritura:

Área Total de Predio: 230,45 M2

Perteneciente a:

Documento Identidad: Propietario

FIDEICOMISO MERCANTIL INMOBILIARIO MONTAÑA AZUL I

CUYO AVALÚO VIGENTE EN DÓLARES ES DE:

TERRENO:	9218,00
CONSTRUCCIÓN:	0,00
	9218,00

Son: NUEVE MIL DOSCIENTOS DIECIOCHO DÓLARES

Este documento no constituye reconocimiento, fraccionamiento u otorgamiento de la titularidad del predio, solo expresa el valor del Sueldo anual de acuerdo al sector aprobado mediante Ordenanza por el Concejo Cantonal de Manta en Diciembre 29 de 2011, para el Bienio 2012-2013.

Arq. Daniel Ferrin S.

Director de Avalúos, Catastros y Registros



Impreso por: DELY CHAVEZ 16/07/2012 16:03:14



GOBIERNO AUTÓNOMO DESCENTRALIZADO MUNICIPAL
DEL CANTÓN MANTA

DIRECCIÓN DE AVALUOS, CATASTRO Y REGISTROS. No. Certificación: 9991993

CERTIFICADO DE AVALÚO

ESPECIE VALORADA
USD: 1,00

-M- 9991993

Fecha: 16 de julio de 2012

No. Electrónico: 5374

El suscrito Director de Avalúos, Catastros y Registros Certifica: Que revisando el Catastro de Predios en vigencia, en el archivo existente se constató que:

El Predio de la Clave: 1-32-21-38-000

Ubicado en: URBZ. MANTA AZUL MZ. 21, ET. 38

Área total del predio según escritura:

Área Total de Predio: 200,00 M2

Perteneciente a:

Documento Identidad: Propietario

FIDEICOMISO MERCANTIL INMOBILIARIO MONTAÑA AZUL I

CUYO AVALÚO VIGENTE EN DÓLARES ES DE:

TERRENO:	8000,00
CONSTRUCCIÓN:	0,00
	8000,00

Son: OCHO MIL DOLARES

Este documento no constituye reconocimiento, fraccionamiento u otorgamiento de la titularidad del predio, solo expresa el valor del suelo actual de acuerdo al sector aprobado mediante Ordenanza por el Concejo Cantonal de Manta en Diciembre 29 de 2011, para el Bienio 2012-2013.

Arg. Daniel Ferrín S.

Director de Avalúos, Catastros y Registros



Impreso por: DELY CHAVEZ 16/07/2012 14:57:35



GOBIERNO AUTÓNOMO DESCENTRALIZADO MUNICIPAL
DEL CANTÓN MANTA

DIRECCIÓN DE AVALUOS, CATASTRO Y REGISTROS

009992001

No. Certificación: 009992001

CERTIFICADO DE AVALÚO

No. Electrónico: 009992001

Fecha: 16 de julio de 2012

El suscrito Director de Avalúos, Catastros y Registros Certifica: Que revisando el Catastro de Predios en vigencia, en el archivo existente se constató que:

El Predio de la Clave: 1-32-21-39-000

Ubicado en: URBZ. MANTA AZUL MZ. 21, LT.39

Área total del predio según escritura:

Área Total de Predio: 200,00 M2

Perteneciente a:

Documento Identidad	Propietario
	FIDEICOMISO MERCANTIL INMOBILIARIO MONTAÑA AZUL I

CUYO AVALÚO VIGENTE EN DÓLARES ES DE:

TERRENO:	8000,00
CONSTRUCCIÓN:	0,00
	8000,00

Son: OCHO MIL DOLARES

Este documento no constituye reconocimiento, fraccionamiento u otorgamiento de la titularidad del predio; solo expresa el valor del Suelo actual de acuerdo al sector aprobado mediante Ordenanza por el Concejo Cantonal de Manta en Diciembre 29 de 2011, para el Bienio 2012-2013.

Arq. Daniel Ferrín S.

Director de Avalúos, Catastros y Registros





GOBIERNO AUTÓNOMO DESCENTRALIZADO MUNICIPAL
DEL CANTÓN MANTA

DIRECCIÓN DE AVALUOS, CATASTRO Y REGISTROS No. Certificación: 9991990

CERTIFICADO DE AVALÚO

M- 9991990

ESPECIE VALORADA
USD: 1,00
No. Electrónico: 5377

Fecha: 16 de julio de 2012

El suscrito Director de Avalúos, Catastros y Registros Certifica: Que revisando el Catastro de Predios en vigencia, en el archivo existente se constató que:

El Predio de la Clave: 1-32-21-37-000

Ubicado en: URBZ. MANTA AZUL MZ. 21, LT. 37

Área total del predio según escritura:

Área Total de Predio: 200,00 M2

Pertenece a:

Documento Identidad: Propietario

FIDEICOMISO MERCANTIL INMOBILIARIO MONTAÑA AZUL I

CUYO AVALÚO VIGENTE EN DÓLARES ES DE:

TERRENO:	8800,00
CONSTRUCCIÓN:	0,00
	<u>8800,00</u>

Son: OCHO MIL OCHOCIENTOS DOLARES

Este documento no constituye reconocimiento, fraccionamiento u otorgamiento de la titularidad del predio; sólo expresa el valor del Suelo actual de acuerdo al sector aprobado mediante Ordenanza por el Concejo Cantonal de Manta en Diciembre 29 de 2011, para el Bienio 2012-2013.

[Firma]
Arq. Daniel Ferrín S.

Director de Avalúos, Catastros y Registros



Impreso por: DELY CHAVEZ 16/07/2012 15:41:00



GOBIERNO AUTÓNOMO DESCENTRALIZADO MUNICIPAL
DEL CANTÓN MANTA

DIRECCIÓN DE AVALUOS, CATASTRO Y REGISTROS No. Certificación: 9991998

CERTIFICADO DE AVALUO

ESPECIE VALORADA

USD: 1,00

-M- 9991998

No. Electrónico: 5381

Fecha: 16 de julio de 2012

El suscrito Director de Avalúos, Catastros y Registros Certifica: Que revisando el Catastro de Predios en vigencia, en el archivo existente se constató que:

El Predio de la Clave: 1-32-06-08-000

Ubicado en: URBZ. MANTA AZUL MZ. 6, LT. 8

Área total del predio según escritura:

Área Total de Predio: 976,41 M2

Perteneciente a:

Documento: Identidad Propietario

FIDEICOMISO MERCANTIL INMOBILIARIO MONTAÑA AZUL I

CUYO AVALUO VIGENTE EN DOLARES ES DE:

TERRENO:	29292,30
CONSTRUCCIÓN:	0,00
	29292,30

Son: VEINTINUEVE MIL DOSCIENTOS NOVENTA Y DOS DOLARES CON TREINTA CENTAVOS

Este documento no constituye reconocimiento, fraccionamiento u otorgamiento de la titularidad del predio; solo expresa el valor del Suelo actual de acuerdo al sector aprobado mediante Ordenanza por el Concejo Cantonal de Manta en Diciembre 29 de 2011, para el Bienio 2012-2013.

Arq. Daniel Ferrín S.

Director de Avalúos, Catastros y Registros



Impreso por: DELY CHAVEZ 16/07/2012 16:17:54



GOBIERNO AUTÓNOMO DESCENTRALIZADO MUNICIPAL
DEL CANTÓN MANTA

DIRECCIÓN DE AVALUOS, CATASTRO Y REGISTROS. No. 9991994

CERTIFICADO DE AVALUO

-M- 9991994

No. Electrónico: 5389

Fecha: 17 de julio de 2012

El suscrito Director de Avalúos, Catastros y Registros Certifica: Que revisando el Catastro de Predios en vigencia, en el archivo existente se constató que:

El Predio de la Clave: 1-32-21-28-000

Ubicado en: URBZ. MANTAZUL MZ. 21, LT. 28

Área total del predio según escritura:

Área Total de Predio: 208,00 M2

Perteneciente a:

Documento Identidad: Propietario

FIDEICOMISO MERCANTIL INMOBILIARIO MONTAÑA AZUL I

CUYO AVALUO VIGENTE EN DÓLARES ES DE:

TERRENO:	8320,00
CONSTRUCCIÓN:	0,00
	<u>8320,00</u>

Son: OCHO MIL TRESCIENTOS VEINTE DOLARES

Este documento no constituye reconocimiento, fraccionamiento u otorgamiento de la titularidad del predio; solo expresa el valor del Suelo actual de acuerdo al sector aprobado mediante Ordenanza por el Concejo Cantonal de Manta en Diciembre 29 de 2011, para el Bienio 2012-2013.

[Firma]
Dir. Daniel Perin S.

Director de Avalúos, Catastros y Registros



Impreso por: DELY CHAVEZ 17/07/2012 8:25:45



GOBIERNO AUTÓNOMO DESCENTRALIZADO MUNICIPAL DEL CANTÓN MANTA

ESPECIE VALORADA

USD: 1.00

009991357

LA DIRECCIÓN FINANCIERA DEL GOBIERNO AUTÓNOMO DESCENTRALIZADO MUNICIPAL DEL CANTÓN MANTA

URBANO

A petición verbal interesada, CERTIFICA: Que revisando el Casuar de Predios en vigencia, se encuentra en vigencia el FIDEICOMISO MERCANTIL MOBILIARIO MONTAÑA AZUL I perteneciente a URBZ. MANTA AZUL MZ. 21 LT. 28. ubicada AVALUÓ COMERCIAL PTE. cuyo valor es de \$8320.00 OCHO MIL TRESCIENTOS VEINTE 00/100 DOLARES a la cantidad de CERTIFICADO OTORGADO PARA TRAMITE DISOLUCION DE FIDEICOMISO.



18 JULIO 2012

Manta, de del 20

[Firma]
Director Financiero Municipal



GOBIERNO AUTONOMO DESCENTRALIZADO MUNICIPAL
DEL CANTÓN MANTA

DIRECCIÓN DE AVALUOS, CATASTRO Y REGISTROS No. Certificación: 9991999

CERTIFICADO DE AVALUO

-M- 9991999

No. Electrónico: 5380

Fecha: 16 de julio de 2012

El suscrito Director de Avalúos, Catastros y Registros Certifica: Que revisando el Catastro de Predios en vigencia, en el archivo existente se constató que:

El Predio de la Clave: 1-32-06-07-000

Ubicado en: URBZ. MANTA AZUL MZ. 6, LT. 7

Área total del predio según escritura:

Área Total de Predio: 898,88 M2

Perteneciente a:

Documento Identidad: Propietario

FIDEICOMISO MERCANTIL INMOBILIARIO MONTAÑA AZUL I

CUYO AVALUO VIGENTE EN DÓLARES ES DE:

TERRENO:	26966,40
CONSTRUCCIÓN:	0,00
	26966,40

Son: VEINTISEIS MIL NOVECIENTOS SESENTA Y SEIS DOLARES CON CUARENTA CÉNTAVOS

Este documento no constituye reconocimiento, fraccionamiento ni otorgamiento de la titularidad del predio; solo expresa el valor del Suelo actual de acuerdo al sector aprobado mediante Ordenanza por el Concejo Cantonal de Manta en Diciembre 29 de 2011, para el Bienio 2012-2013.

Arq. Daniel Ferrín S.

Director de Avalúos, Catastros y Registros



Impreso por: DELY CHAVEZ 16/07/2012 16:06:32



CUERPO DE BOMBEROS DE MANTA

Emergencias Teléfono:

102

RUC: 1360020070001

Dirección: Avenida 11
entre Calles 11 y 12
Teléfono: 2621777 - 2611747
Manta - Manabí

COMPROBANTE DE PAGO

Nº 218376

CERTIFICADO DE SOLVENCIA

DATOS DEL CONTRIBUYENTE

CI/RUC: 1391785380
NOMBRES : FIDEICOMISO MERCANTIL INMOBILIARIO
RAZÓN SOCIAL:
DIRECCIÓN : MZ- 21 LTS. 38, 40, 39, 37, 30, 29, 28, 36, 35 Y 27 URB. MANTAZUL

DATOS DEL PREDIO

CLAVE CATASTRAL:
MONTAÑA AZUL T
AVALÚO PROPIEDAD:
DIRECCIÓN PREDIO:

REGISTRO DE PAGO

Nº PAGO: 217748
CAJA: MARGARITA ANCHUNDIA L
FECHA DE PAGO: 16/07/2012 12:49:02

ÁREA DE SELLO



DESCRIPCIÓN

VALOR

VALOR

3.00


TOTAL A PAGAR

3.00

VALIDO HASTA: Domingo, 14 de Octubre de 2012
CERTIFICADO DE SOLVENCIA

ORIGINAL CLIENTE

ESTE COMPROBANTE NO TENDRA VALIDEZ SIN EL REGISTRO DE PAGO



GOBIERNO AUTÓNOMO DESCENTRALIZADO MUNICIPAL
DEL CANTÓN MANTA



009991387

LA DIRECCIÓN FINANCIERA DEL GOBIERNO AUTÓNOMO DESCENTRALIZADO
MUNICIPAL DEL CANTÓN MANTA

A petición verbal interesada, CERTIFICA: Que revisando el Catastro de Predios _____
en vigencia, se encuentra registrada una propiedad que consiste en _____ URBANO
perteneiente a _____ SOLAR
ubicada _____ FIDEICOMISO MERCANTIL INMOBILIARIO MONTAÑA AZUL I
cuyo _____ URBZ. MANTA AZUL MZ 21, LT. 27,29,30,35,36,37,38,39,40 Y MZ 6 LOT. 7,8
de _____ AVALÚO COMERCIAL PRESENTE. asciende a la cantidad
de _____ \$136252.70 CIENTO TREINTA Y SEIS MIL DOSCIENTOS CINCUENTA Y DOS CON
70/100 DOLARES
CERTIFICADO OTORGADO PARA TRÁMITE DE DISOLUCION DE FIDEICOMISO

Manta, 16 de JULIO del 20 2012

Director Financiero Municipal





CUERPO DE BOMBEROS DE MANTA

Emergencias Teléfono:

102

RUC: 1360020070001

Dirección: Avenida 11
entre Calles 11 y 12
Teléfono: 2621777 - 2611747
Manta - Manabí

COMPROBANTE DE PAGO

Nº 218762

CERTIFICADO DE SOLVENCIA

DATOS DEL CONTRIBUYENTE

CI/RUC: 1391785380
NOMBRES: FIDEICOMISO MERCANTIL INMOBILIARIO MONTAÑA AGRI
RAZÓN SOCIAL:
DIRECCIÓN: MZ-6 LT. 07 URB. MANTAZUL

DATOS DEL PREDIO

CLAVE CATASTRAL:
AVALUO PROPIEDAD:
DIRECCIÓN PREDIO:

REGISTRO DE PAGO

Nº PAGO: 218134
CAJA: MARGARITA ANCHUNDIA L
FECHA DE PAGO: 19/07/2012 12:22:01



DESCRIPCIÓN

VALOR

VALOR

3.00

TOTAL A PAGAR

3.00

VALIDO HASTA: Miércoles, 17 de Octubre de 2012
CERTIFICADO DE SOLVENCIA

ORIGINAL CLIENTE

ESTE COMPROBANTE NO TENDRA VALIDEZ SIN EL REGISTRO DE PAGO



Valor \$ 1,00 Dólar

0078025

FIBERCOMISO MERCANTIL

INMOBILIARIO MONTAÑA AZUL que no deudor de esta Municipalidad

Manta, de 201

18 julio 12

VALIDA PARA LA CLAVE

~~1322128000 URBZ. MANTAZUL MZ. 21, LT.28~~

~~1320607000 URBZ. MANTA AZUL MZ. 6, LT.7~~

~~1320608000 URBZ. MANTA AZUL MZ. 6, LT.8~~

~~1322137000 URBZ. MANTA AZUL MZ. 21, LT.37~~

~~1322138000 URBZ. MANTA AZUL MZ. 21, LT.38~~

~~1322139000 URBZ. MANTA AZUL MZ. 21, LT.39~~

~~1322140000 URBZ. MANTA AZUL MZ. 21, LT.40~~

~~1322127000 URBZ. MANTA AZUL MZ.21, LT.27~~

~~1322129000 URBZ. MANTAZUL MZ. 21, LT.29~~

~~1322130000 URBZ. MANTAZUL MZ. 21, LT.30~~

~~1322135000 URBZ. MANTA AZUL MZ. 21, LT. 35~~

~~1322136000 URBZ. MANTA AZUL MZ. 21, LT.36~~

Manta, diez y ocho de julio del dos mil

doce

Gobierno Autónomo Descentralizado
Municipal del Cantón Manta

Ing. Pablo Macías García
TESORERO MUNICIPAL





CUERPO DE BOMBEROS DE MANTA
 Emergencias Teléfono: **102**
 RUC: 1360020070001
 Dirección: Avenida 11
 entre Calles 11 y 12
 Teléfono: 2621777 - 2611747
 Manta - Manabí

COMPROBANTE DE PAGO

Nº 218377

CERTIFICADO DE SOLVENCIA

DATOS DEL CONTRIBUYENTE

CI/RUC: : 1391785380
 NOMBRES : FIDEICOMISO MERCANTIL INMOBILIARIO MANTAZUL
 RAZÓN SOCIAL:
 DIRECCIÓN : MZ-6 LY. 08 URB. MANTAZUL

DATOS DEL PREDIO

CLAVE CATASTRAL:
 DIRECCIÓN PREDIO:

REGISTRO DE PAGO

Nº PAGO: 217749
 CAJA: MARGARITA ANCHUNDIA L
 FECHA DE PAGO: 16/07/2012 12:49:39

ÁREA DE SELLO



DESCRIPCIÓN

VALOR

VALOR

3.00

TOTAL A PAGAR


3.00

VALIDO HASTA: Domingo, 14 de Octubre de 2012
 CERTIFICADO DE SOLVENCIA

ORIGINAL CLIENTE


ESTE COMPROBANTE NO TENDRA VALIDEZ SIN EL REGISTRO DE PAGO

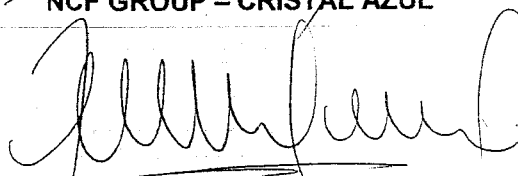
firman. Se cumplieron los preceptos legales, se procedió en unidad de
acto. DOY FE . - Lo corregido vale.- Numero de cedula.-


Ab. Vielka Reyes Vences
NOTARIA PRIMERA (E)

VACA MONTESDEOCA GUILLERMO OSWALDO
C.C. 130644352-2

TEAMCO


QUEZADA GONZALEZ EDGAR ALEJANDRO
C.C. 171089856-2
NCF GROUP - CRISTAL AZUL


BRAVO ESPINOZA WILLMAN LEONEL
C.C. 010283930-5


JURADO DILLON DIANA ELIZABETH
C.C. 172275353-8

Ab. Vielka Reyes Vences
LA NOTARIA (E)


Ab. Vielka Reyes Vences
NOTARIA PRIMERA INCORPORADA
CANTON MANTA



SE OTORGO ANTE MI Y EN FE DE ELLO CONFIERO ESTE PRIMER
TESTIMONIO QUE SELLO Y FIRMO EN MANTA EN LA MISMA FECHA DE
SU OTORGAMIENTO.-



Ab. Vielka Reyes Vences
NOTARIA PRIMERA INCORPORADA
CANTON MANTA



[The page contains extremely faint and illegible text, likely bleed-through from the reverse side of the document. No specific content can be transcribed.]



Registro de la Propiedad del GAD Municipal del Cantón Manta

Avenida 4 y Calle 11

Número de Repertorio:

2012

4589

EL REGISTRO DE LA PROPIEDAD DEL GAD MUNICIPAL DEL CANTON MANTA, certifica que en esta fecha se inscribió(eron) el(los) siguiente(s) acto(s):

1.- Con fecha Nueve de Agosto de Dos Mil Doce, queda inscrito el acto o contrato de **TERMINACIÓN Y LIQUIDACIÓN DEL FIDEICOMISO MERCANTIL MONTAÑA AZUL I**, en el Registro de FIDEICOMISO con el número de inscripción 41 celebrado entre: ([BRAVO ESPINOZA WILLMAN LEONEL en calidad de BENEFICIARIO], [JURADO DILLON DIANA ELIZABETH en calidad de BENEFICIARIO], [FIDEICOMISO MONTAÑA AZUL 1 en calidad de FIDEICOMISO], [COMPAÑIA NCF GROUP S.A. ADMINISTRADORA DE FONDOS Y FIDEICOMISOS en calidad de FIDUCIARIO], [COMPAÑIA INMOBILIARIA TEAMCO SOCIEDAD ANONIMA en calidad de TRADENTE], [FIDEICOMISO MERCANTIL CRISTAL AZUL en calidad de TRADENTE]).


Que se refiere al(los) siguiente(s) bien(es):

Tipo Bien Cód.Catastral/Rol/Ident.Predial/Chasis	Número Ficha	Actos
Listado de bienes Inmuebles		
XXXXXXXXXXXXXXXXXXXXXXXXXXXXXXXXXXXX	30241	TERF(1)
XXXXXXXXXXXXXXXXXXXXXXXXXXXXXXXXXXXX	29932	TERF(1)
XXXXXXXXXXXXXXXXXXXXXXXXXXXXXXXXXXXX	29931	TERF(1)
XXXXXXXXXXXXXXXXXXXXXXXXXXXXXXXXXXXX	29930	TERF(1)
XXXXXXXXXXXXXXXXXXXXXXXXXXXXXXXXXXXX	29929	TERF(1)
XXXXXXXXXXXXXXXXXXXXXXXXXXXXXXXXXXXX	29923	TERF(1)
XXXXXXXXXXXXXXXXXXXXXXXXXXXXXXXXXXXX	29920	TERF(1)
XXXXXXXXXXXXXXXXXXXXXXXXXXXXXXXXXXXX	29919	TERF(1)
XXXXXXXXXXXXXXXXXXXXXXXXXXXXXXXXXXXX	29918	TERF(1)
XXXXXXXXXXXXXXXXXXXXXXXXXXXXXXXXXXXX	29915	TERF(1)
XXXXXXXXXXXXXXXXXXXXXXXXXXXXXXXXXXXX	28585	TERF(1)
XXXXXXXXXXXXXXXXXXXXXXXXXXXXXXXXXXXX	28584	TERF(1)

DESCRIPCIÓN:
TERF=TERMINACIÓN DE FIDEICOMISO

inserto

[Handwritten signature]



Ab. Jaime E. Delgado Intriago
REGISTRADOR DE LA PROPIEDAD
MUNICIPAL DEL CANTÓN MANTA

