



MUNICIPIO DE MANTA  
CATASTRO URBANO

FIGHA CATASTRAL PARA INMUEBLES QUE NO  
ESTAN BAJO EL REGIMEN DE PROPIEDAD HORIZONTAL

CROQUIS

### IDENTIFICACION Y DATOS DE LOCALIZACION

ESTA BAJO REGIMEN DE PROPIEDAD HORIZONTAL  NO  SI

CLAVE CATASTRAL:

DATOS GENERALES:  ZONA SEGUN CALIDAD DE SUELO  ZONA HOMOGENEA  ZONA SEGUN VALOR

DIRECCION: barrio urb. Manta 201 calle \_\_\_\_\_

HOJA N° \_\_\_\_\_

Me. 21 lote 440

CODIFICAR LA DIRECCION (PRIMERO LA CALLE LUEGO EL NUMERO)

### DATOS DEL LOTE

(11)  NUMERO DE CALLES A LAS CUALES EL LOTE TIENE FRENTE

(9) ACCESO AL LOTE:  LOTE INTERIOR  POR PASAJE PEATONAL  POR PASAJE VEHICULAR  POR CALLE  POR AVENIDA  POR EL MALECON  POR LA PLAYA  MARCAR SOLO EL DE MAYOR JERARQUIA

CARACTERISTICAS DE LA VIA PRINCIPAL:  TIERRA  LASTRE  PIEDRA DE RIO  ADQUIN  ASFALTO O CEMENTO

(14) ACERA:  NO TIENE  ENCAMENTADO O PIEDRA DE RIO  DE ADQUIN O BALDOSA

(13) MATERIAL DE LA CALZADA:  TIERRA  LASTRE  PIEDRA DE RIO  ADQUIN  ASFALTO O CEMENTO

(12) AGUA POTABLE:  NO EXISTE  SI EXISTE

(16) AL CANTARILLADO:  NO EXISTE  SI EXISTE

(17) ENERGIA ELCTRICA:  NO EXISTE  SI EXISTE RED AEREA  SI EXISTE RED SUBTERRANEA

(18) ALIMBRADO PUBLICO:  NO EXISTE  INCANDESCENTE  DE SODIO O MERCURIO


REFERENCIA AL SISTEMA CARTOGRAFICO: \_\_\_\_\_

DESNIVEL CON RELACION A LA RASANTE DE LA VIA DE ACCESO:  SOBRESOBRE LA RASANTE  BAJO LA RASANTE \_\_\_\_\_ METROS

CERRAMIENTO:  HORMIGON ARMADO  MADERA  CANA  OTRO

SERVICIOS DEL LOTE: (20) AGUA POTABLE:  NO EXISTE  SI EXISTE (21) DESAGUES:  NO EXISTE  SI EXISTE (22) ELECTRICIDAD:  NO EXISTE  SI EXISTE

CARACTERISTICAS FORMALES DEL LOTE: (23) AREA:      (24) PERIMETRO:      (25) LONGITUD DEL FRENTE:    (26) NUMERO DE ESQUINAS:    (29) AVALLIO DEL LOTE (sin cambios):



### FORMA DE OCUPACION DEL LOTE

(27) SIN EDIFICACION  CON EDIFICACION

USO DEL AREA SIN EDIFICACION:  SIN USO  CONSTRUCCION  OTRO USO

(30) NUMERO DE BLOQUES TERMINADOS:

(31) NUMERO DE BLOQUES EN CONSTRUCCION:

(32) TOTAL DE BLOQUES:

(29) OTRO USO:

RESERVACIONES:

*Se cambia el nombre de la parcela por la ley de catastro*

**MODO DE PROPIEDAD**

1  UN SOLO PROPIETARIO  
 2  HERENCIA INDIVISA  
 3  VARIOS PROPIETARIOS

**TENENCIA DE LA PROPIEDAD**

1  OCUPA SOLO EL PROPIETARIO  
 2  EN ARRIENDO PARCIAL  
 3  EN ARRIENDO TOTAL  
 4  OTROS (ESPECIFIQUE)

**DATOS DEL PROPIETARIO**

PERSONERIA:  CODIGO:

APELLIDOS: TEAMCO S.A.

NOMBRES: PROYECTO DE CONSTRUCCION DE UN COMPLEJO RESIDENCIAL

CECULA DE IDENTIDAD O R.U.C.:

TITULO DE PROPIEDAD: Notaría

**DATOS DE LA CONSTRUCCION (SOLO BLOQUES TERMINADOS)**

Lote	Sección					Bloque					Cant. Bloques	Cant. Unidades
	1	2	3	4	5	1	2	3	4	5		
69 (70)	1	1	1	1	1	1	1	1	1	1	1	1
84 (85)	1	1	1	1	1	1	1	1	1	1	1	1
99 (100)	1	1	1	1	1	1	1	1	1	1	1	1
119 (115)	1	1	1	1	1	1	1	1	1	1	1	1
129 (130)	1	1	1	1	1	1	1	1	1	1	1	1
149 (145)	1	1	1	1	1	1	1	1	1	1	1	1
159 (160)	1	1	1	1	1	1	1	1	1	1	1	1
179 (175)	1	1	1	1	1	1	1	1	1	1	1	1
189 (190)	1	1	1	1	1	1	1	1	1	1	1	1
209 (205)	1	1	1	1	1	1	1	1	1	1	1	1
219 (220)	1	1	1	1	1	1	1	1	1	1	1	1
239 (235)	1	1	1	1	1	1	1	1	1	1	1	1
249 (250)	1	1	1	1	1	1	1	1	1	1	1	1
279	1	1	1	1	1	1	1	1	1	1	1	1

**AVALLIO TOTAL DE LA PROPIEDAD (sin centavos)**

VALOR DEL LOTE MAS VALOR DE LA CONSTRUCCION

FECHA:  FIRMA:

FECHA:  FIRMA:

**levantamiento**

NOMBRE DEL EMPAQUADOR:  FIRMA:  FECHA:

NOMBRE DEL SUPERVISOR:  FIRMA:  FECHA:

NOMBRE DEL SUPERVISOR DE OFICINA:  FIRMA:

**OBSERVACIONES:**

24-08-12 15:42

21661

GOBIERNO AUTÓNOMO DESCENTRALIZA  
MUNICIPAL DEL CANTÓN MANTA  
DIRECCIÓN DE AVALÚOS, CATASTRO Y REGISTRO

Dirección de  
Avalúos y Catastro



FORMULARIO DE RECLAMO

No.

00000001

Cédula

Catastral

1322140000

Nombre:

Rubros:

Impuesto Principal

Impuesto Edificado

Contribucion Mejoras

Tasa de Seguridad

Reclamo:

Compraventa  
existe foto

Firma del Usuario

094874044

Elaborado Por:


Informe Inspector:

Se otorga un plus de Seguro

Firma del Inspector

Informe de aprobación:

Firma del Director de Avalúos y Catastro







Conforme a la solicitud Número: 95952, certifico hasta el día de hoy la Ficha Registral Número 29932:

**INFORMACIÓN REGISTRAL**

Fecha de Apertura: *viernes, 29 de julio de 2011*  
Parroquia: Manta  
Tipo de Predio: Urbano  
Cód.Catastral/Rol/Ident.Predial: XXXXXXXXXXXXXXXXXXXXXXXXXXXXX

**LINDEROS REGISTRALES:**

Lote número cuarenta (40), de la manzana veintiuno (21), que tiene las siguientes medidas y linderos; Por el Frente (sur): en 12,05 metros lineales con la calle "M", Por Atras (Norte), en 12 metros lineales lindera con la calle "LL.1 " Por el Costado Derecho; (Oeste), en 20,00 metros lineales con el lote número 39 de la manzana número 21, Por el Costado Izquierdo (Este), en 17,61 metros lineales con el área verde de la manzana número 21, con un área total de 230,45 metros cuadrados. SOLVENCIA; EL LOTE DESCRITO A LA PRESENTE  
**FECHA SE ENCUENTRA LIBRE DE GRAVAMEN.**

**RESUMEN DE MOVIMIENTOS REGISTRALES:**

Libro	Acto	Número y fecha de inscripción	Folio Inicial
Compra Venta	Dacion En Pago	312 01/02/2002	2.532
Planos	Planos	5 04/04/2003	1
Planos	Planos	4 12/02/2004	5
Planos	Rediseño de Manzana	13 19/06/2007	120
Fideicomiso	Fideicomiso	36 26/09/2011	1.735
Fideicomiso	Terminación de Fideicomiso	41 09/08/2012	2.101

**MOVIMIENTOS REGISTRALES:**

**REGISTRO DE COMPRA VENTA**

**1 / 1 Dacion En Pago**

Inscrito el : *viernes, 01 de febrero de 2002*  
Tomo: 1 Folio Inicial: 2.532 - Folio Final: 2.541  
Número de Inscripción: 312 Número de Repertorio: 560  
Oficina donde se guarda el original: Notaría Novena  
Nombre del Cantón: Quito  
Fecha de Otorgamiento/Providencia: *viernes, 21 de diciembre de 2001*



Escritura/Juicio/Resolución:

Fecha de Resolución:

**a.- Observaciones:**

FEVIV esta representado por el Ing. Jaime Marcelo Collantes Acuña en calidad de Gerente, y TEAMCO SA., esta representada por la Sra. Maria Mercedes Erbs de Paladines. inmueble ubicado en la via a San Mateo Barrio Valle El

G a v i l a n

**b.- Apellidos, Nombres y Domicilio de las Partes:**

Calidad	Cédula o R.U.C.	Nombre y/o Razón Social	Estado Civil	Domicilio
Acreedor	80-000000001524	Inmobiliaria Teamco S A		Manta
Deudor	80-000000001525	Feviv Feria de la Vivienda S A		Manta

**c.- Esta inscripción se refiere a la(s) que consta(n) en:**

Certificación impresa por: MARC

Ficha Registral: 29932

Página: 1 de 4

Libro:

Compra Venta  
Compra Venta

No.Inscripción:	Fec. Inscripción:	Folio Inicial:	Folio final:
2755	26-oct-2001	32399	32415
2756	26-oct-2001	32416	32422

2 / 3 Planos

Inscrito el : viernes, 04 de abril de 2003

Tomo: 1 Folio Inicial: 1 - Folio Final: 1

Número de Inscripción: 5 Número de Repertorio:

Oficina donde se guarda el original: Notaría Cuarta

Nombre del Cantón: Manta

Fecha de Otorgamiento/Providencia: jueves, 13 de febrero de 2003

Escritura/Juicio/Resolución:

Fecha de Resolución:

a.- Observaciones:

Del Inmuble ubicado en la Via a San Mateo Barrio Valle del Gavilan de propiedad de la Inmobiliaria Teamco se crea la Urbanización MANTAZUL. Lotes en garantía 8 lotes Mz. 16, Areas Verdes . area social que quedaran a favor de la Ilustre Municipalidad. de Manta, son Area social ubicado en la Mz. 3 . Sup. 2.399,36 M2.Area Social 2, ubicada en la mz. 21 que tiene una sup. de 3.770,55 M2, ARea Social No. 3. ubicada en la Mz. 4 Sup.4.918,40 m2. ARea social No.4 ubicada en la mz. 19 Sup.5.388,20 M2.. Area Social No. cinco, ubicada en la mz. 14 Sup.3.572,49 m2. Area Social No. 7, ubicada en la Mz. 9 Sup. 3.866,51 M2.Area Reserva Municipal para afectados AVenida de la

C u l t u r a M z . 6 A r e a t o t a l 6 . 0 2 6 , 5 7 .

b.- Apellidos, Nombres y Domicilio de las Partes:

Calidad	Cédula o R.U.C.	Nombre y/o Razón Social	Estado Civil	Domicilio
Propietario	80-000000001524	Inmobiliaria Teamco S A		Manta

c.- Esta inscripción se refiere a la(s) que consta(n) en:

Libro:	No.Inscripción:	Fec. Inscripción:	Folio Inicial:	Folio final:
Compra Venta	312	01-feb-2002	2532	2541

3 / 3 Planos

Inscrito el : jueves, 12 de febrero de 2004

Tomo: 1 Folio Inicial: 5 - Folio Final: 15

Número de Inscripción: 4 Número de Repertorio: 503

Oficina donde se guarda el original: Notaría Cuarta

Nombre del Cantón: Manta

Fecha de Otorgamiento/Providencia: viernes, 23 de enero de 2004

Escritura/Juicio/Resolución:

Fecha de Resolución:

a.- Observaciones:

Protocolización de Planos , La Cia. Teamco S.A., entrega a favor de la Ilustre Municipalidad de Manta los lotes 1, 2, 3, 4,5,6,7, 8 y 9 de la Mz. 20, y conforma la Segunda Etapa de la Urbanizacion Manta Azul, conformada por los lotes de la Mz. 4, 5 y 21.

b.- Apellidos, Nombres y Domicilio de las Partes:

Calidad	Cédula o R.U.C.	Nombre y/o Razón Social	Estado Civil	Domicilio
Acreeedor	80-000000000151	Ilustre Municipalidad de Manta		Manta
Propietario	80-0000000006957	Compañía Inmobiliaria Teamco Sociedad An		Manta

c.- Esta inscripción se refiere a la(s) que consta(n) en:

Libro:	No.Inscripción:	Fec. Inscripción:	Folio Inicial:	Folio final:
Compra Venta	312	01-feb-2002	2532	2541
Planos	5	04-abr-2003	1	1



*Handwritten signature or initials.*

4 / 3 **Rediseño de Manzana**

Inscrito el : martes, 19 de junio de 2007

Tomo: 1 Folio Inicial: 120 - Folio Final: 129

Número de Inscripción: 13 Número de Repertorio: 2.875

Oficina donde se guarda el original: Notaría Cuarta

Nombre del Cantón: Manta

Fecha de Otorgamiento/Providencia: miércoles, 11 de abril de 2007

Escritura/Juicio/Resolución:

Fecha de Resolución:

a.- Observaciones:

En este Rediseño de Planos de la Urbanización MANTAZUL consta la manzana 2 Compuesta de 36 lotes Areas en garantía lote 1, 2, 3 y 4 Mz. 24. Se aprueba el Rediseño de las Mz. 2,3, 4 y 21 de la Urbanización Manta Azul, ubicada en la vía a San Mateo.

b.- Apellidos, Nombres y Domicilio de las Partes:

Calidad	Cédula o R.U.C.	Nombre y/o Razón Social	Estado Civil	Domicilio
Propietario	80-000000001524	Inmobiliaria Teamco S A		Manta

c.- Esta inscripción se refiere a la(s) que consta(n) en:

Libro:	No. Inscripción:	Fec. Inscripción:	Folio Inicial:	Folio final:
Planos	4	12-feb-2004	5	15
Planos	5	04-abr-2003	1	1

5 / 2 **Fideicomiso**

Inscrito el : lunes, 26 de septiembre de 2011

Tomo: 4 Folio Inicial: 1.735 - Folio Final: 1.807

Número de Inscripción: 36 Número de Repertorio: 5.655

Oficina donde se guarda el original: Notaría Primera

Nombre del Cantón: Manta

Fecha de Otorgamiento/Providencia: martes, 23 de agosto de 2011

Escritura/Juicio/Resolución:

Fecha de Resolución:

a.- Observaciones:

Fideicomiso Inmobiliario Montaña Azul I Aporte de varios lotes de terrenos.

b.- Apellidos, Nombres y Domicilio de las Partes:

Calidad	Cédula o R.U.C.	Nombre y/o Razón Social	Estado Civil	Domicilio
Beneficiario	01-02839305	Bravo Espinoza Willman Leonel	Casado	Manta
Beneficiario	80-0000000055164	Jurado Dillon Diana Elizabeth	Casado	Manta
Fideicomiso	80-0000000055157	Fideicomiso Montaña Azul I		Manta
Fiduciario	80-0000000055159	Compañía Nef Group S A Administradora d		Manta
Tradente	80-000000006957	Compañía Inmobiliaria Teamco Sociedad An		Manta
Tradente	80-0000000053240	Fideicomiso Mercantil Cristal Azul		Manta

c.- Esta inscripción se refiere a la(s) que consta(n) en:

Libro:	No. Inscripción:	Fec. Inscripción:	Folio Inicial:	Folio final:
Planos	5	04-abr-2003	1	1

6 / 2 **Terminación de Fideicomiso**

Inscrito el : jueves, 09 de agosto de 2012

Tomo: 1 Folio Inicial: 2.101 - Folio Final: 2.148

Número de Inscripción: 41 Número de Repertorio: 4.589

Oficina donde se guarda el original: Notaría Primera

Nombre del Cantón: Manta

Fecha de Otorgamiento/Providencia: miércoles, 18 de julio de 2012

Escritura/Juicio/Resolución:

Fecha de Resolución:

a.- Observaciones:

TERMINACION Y LIQUIDACION DEL FIDEICOMISO MERCANTIL MONTAÑA AZUL I.- Una vez que se



han cubierto en su totalidad las obligaciones que el Fideicomiso Inmobiliario MONTAÑA AZUL I, tenía el Fideicomiso procede a transferir a titulo de restitucion fiduciaria a favor de de la Compañia INMOBILIARIA TEAMCO Sociedad Anonima, debidamente representada por el Sr. Guillermo Oswaldo Vaca Montesdeoca, en calidad de Gerente General.

b.- Apellidos, Nombres y Domicilio de las Partes:

Calidad	Cédula o R.U.C.	Nombre y/o Razón Social	Estado Civil	Domicilio
Beneficiario	01-02839305	Bravo Espinoza Willman Leonel	Casado	Manta
Beneficiario	80-0000000055164	Jurado Dillon Diana Elizabeth	Casado	Manta
Fideicomiso	80-0000000055157	Fideicomiso Montaña Azul 1		Manta
Fiduciario	80-0000000052938	Compañia Ncf Group S A Administradora d		Manta
Tradente	80-0000000006957	Compañia Inmobiliaria Teamco Sociedad An		Manta
Tradente	80-0000000053240	Fideicomiso Mercantil Cristal Azul		Manta

c.- Esta inscripción se refiere a la(s) que consta(n) en:

Libro:	No. Inscripción:	Fec. Inscripción:	Folio Inicial:	Folio final:
Fideicomiso	36	26-sep-2011	1735	1807

**TOTAL DE MOVIMIENTOS CERTIFICADOS:**

Libro	Número de Inscripciones	Libro	Número de Inscripciones
Fideicomiso	2		
Planos	3		
Compra Venta	1		

**Los movimientos Registrales que constan en esta Ficha son los únicos que se refieren al predio que se certifica.**

Cualquier enmendadura, alteración o modificación al texto de este certificado lo invalida.

Emitido a las: 14:51:05 del miércoles, 15 de agosto de 2012


A petición de: *Xavier Espinosa*

Elaborado por: *Maria Asunción Cedeño Chávez*  
130699882-2



VALOR TOTAL PAGADO POR EL CERTIFICADO: \$ 7

Validez del Certificado 30 días, Excepto que se diera un traspaso de dominio o se emitiera un gravamen.



**Abg. Jaime E. Delgado Intriago**  
Firma del Registrador

**El interesado debe comunicar cualquier error en este Documento al Registrador de la Propiedad.**

*[Handwritten signature]*



**CORPORACIÓN NACIONAL DE ELECTRICIDAD  
REGIONAL MANABI**

Manta, 5 de Julio del 2012

**CERTIFICACIÓN**


A petición del interesado, tengo a bien **CERTIFICAR**, que el Sr. VACA MONTESDEOCA GUILLERMO OSWALDO con número de Cedula 30644352-2, se encuentra registrado como usuario de CNEL REGIONAL MANABI en el sistema Comercial SICO, con el servicio 618033 encontrándose al día en sus pagos.

La persona interesada puede hacer uso de la presente CERTIFICACIÓN como mejor convenga a sus intereses.

Atentamente

  
DORIS MONTUFAR LINO  
ATENCIÓN AL CLIENTE.





8/Especie

Dirección de Avaluos Catastro y Registros



**Muy Ilustre Municipio de SAN PABLO DE MANTA**  
 Calle 9 y Av. 4 Teléf.: 2611-471 - 2611-479 Fax: 2611-714  
 Correo Electrónico: mimm@manta.gov.ec

FORMULARIO DE RECLAMO

No. 000000001

Cedula	
Clave Catastral	132214000
Nombre:	FIDEICOMISO MERCANTIL INMOBILIARIO MONTANA AZUL I
Rubros	
Impuesto Principal	
Solar no Edificado	
Contribucion Mejoras	
Tasa de Seguridad	

Reclamo:

Firma del Usuario

Elaborado Por: ~~GA~~ Daniel Soldano


Informe Inspector:


TERRENO VACIO.

Firma del Inspector

Informe de aprobacion:

Firma del Director de Avaluos y Catastro





Conforme a la solicitud Número: 95952, certifico hasta el día de hoy la Ficha Registral Número 29932:

**INFORMACIÓN REGISTRAL**

Fecha de Apertura: *viernes, 29 de julio de 2011*  
Parroquia: *Manta*  
Tipo de Predio: *Urbano*  
Cód.Catastral/Rol/Ident.Predial: *XXXXXXXXXXXXXXXXXXXXXXXXXXXX*

*1322140*

**LINDEROS REGISTRALES:**

Lote número cuarenta (40), de la manzana veintiuno (21), que tiene las siguientes medidas y linderos; Por el Frente (sur): en 12,05 metros lineales con la calle "M", Por Atras (Norte), en 12 metros lineales lindera con la calle "LL.1 " Por el Costado Derecho; (Oeste), en 20,00 metros lineales con el lote número 39 de la manzana número 21, Por el Costado Izquierdo (Este), en 17,61 metros lineales con el área verde de la manzana número 21, con un área total de 230,45 metros cuadrados. SOLVENCIA; EL LOTE DESCRITO A LA PRESENTE **FECHA SE ENCUENTRA LIBRE DE GRAVAMEN.**

**RESUMEN DE MOVIMIENTOS REGISTRALES:**

Libro	Acto	Número y fecha de inscripción	Folio Inicial
Compra Venta	Dacion En Pago	312 01/02/2002	2.532
Planos	Planos	5 04/04/2003	1
Planos	Planos	4 12/02/2004	5
Planos	Rediseño de Manzana	13 19/06/2007	120
Fideicomiso	Fideicomiso	36 26/09/2011	1.735

**MOVIMIENTOS REGISTRALES:**

**REGISTRO DE COMPRA VENTA**

**1 / 1 Dacion En Pago**

Inscrito el : *viernes, 01 de febrero de 2002*  
Tomo: *1* Folio Inicial: *2.532* - Folio Final: *2.541*  
Número de Inscripción: *312* Número de Repertorio: *560*  
Oficina donde se guarda el original: *Notaría Novena*  
Nombre del Cantón: *Quito*  
Fecha de Otorgamiento/Providencia: *viernes, 21 de diciembre de 2001*  
Escritura/Juicio/Resolución:

**Fecha de Resolución:**

**a.- Observaciones:**

FEVIV esta representado por el Ing. Jaime Marcelo Collantes Acuña en calidad de Gerente, y TEAMCO SA., esta representada por la Sra. Maria Mercedes Erbs de Paladines. inmueble ubicado en la via a San Mateo Barrio Valle El

**b.- Apellidos, Nombres y Domicilio de las Partes:**

Calidad	Cédula o R.U.C.	Nombre y/o Razón Social	Estado Civil	Domicilio
Acreeedor	80-0000000001524	Inmobiliaria Teamco S A		Manta
Deudor	80-0000000001525	Feviv Feria de la Vivienda S A		Manta

**c.- Esta inscripción se refiere a la(s) que consta(n) en:**

Libro:	No.Inscripción:	Fec. Inscripción:	Folio Inicial:	Folio final:
Compra Venta	2755	26-oct-2001	32399	32415
Compra Venta	2756	26-oct-2001	32416	32422

2 / 3 **Planos**

Inscrito el : **viernes, 04 de abril de 2003**  
Tomo: **1** Folio Inicial: **1** - Folio Final: **1**  
Número de Inscripción: **5** Número de Repertorio: **1.455**  
Oficina donde se guarda el original: **Notaría Cuarta**  
Nombre del Cantón: **Manta**  
Fecha de Otorgamiento/Providencia: **jueves, 13 de febrero de 2003**

Escritura/Juicio/Resolución:

Fecha de Resolución:

a.- Observaciones:

Del inmueble ubicado en la Vía a San Mateo Harrio Valle del Gavilan de propiedad de la Inmobiliaria Teamco se crea la Urbanización MANTAZUL. Lotes en garantía 8 lotes Mz. 16, Areas Verdes . area social que quedaran a favor de la Ilustre Municipalidad. de Manta, son Area social ubicado en la Mz. 3 . Sup. 2.399,36 M2.Area Social 2, ubicada en la mz. 21 que tiene una sup. de 3.770,55 M2, ARea Social No. 3. ubicada en la Mz. 4 Sup.4.918,40 m2. ARea social No.4 ubicada en la mz. 19 Sup.5.388,20 M2.. Area Social No. cinco, ubicada en la mz. 14 Sup.3.572,49 m2. Area Social No. 7, ubicada en la Mz. 9 Sup. 3.866,51 M2.Area Reserva Municipal para afectados AVenida de la  
**C u l t u r a M z . 6 A r e a t o t a l 6 . 0 2 6 , 5 7 .**

b.- Apellidos, Nombres y Domicilio de las Partes:

Calidad	Cédula o R.U.C.	Nombre y/o Razón Social	Estado Civil	Domicilio
Propietario	80-0000000001524	Inmobiliaria Teamco S A		Manta

c.- Esta inscripción se refiere a la(s) que consta(n) en:

Libro:	No.Inscripción:	Fec. Inscripción:	Folio Inicial:	Folio final:
Compra Venta	312	01-feb-2002	2532	2541

3 / 3 **Planos**

Inscrito el : **jueves, 12 de febrero de 2004**  
Tomo: **1** Folio Inicial: **5** - Folio Final: **15**  
Número de Inscripción: **4** Número de Repertorio: **503**  
Oficina donde se guarda el original: **Notaría Cuarta**  
Nombre del Cantón: **Manta**  
Fecha de Otorgamiento/Providencia: **viernes, 23 de enero de 2004**

Escritura/Juicio/Resolución:

Fecha de Resolución:

a.- Observaciones:

Protocolizacion de Planos , La Cia. Teamco S.A., entrega a favor de la Ilustre Municipalidad de Manta los lotes 1, 2, 3, 4,5,6,7, 8 y 9 de la Mz. 20, y conforma la Segunda Etapa de la Urbanizacion Manta Azul, conformada por los lotes de la Mz. 4, 5 y 21, .

b.- Apellidos, Nombres y Domicilio de las Partes:

Calidad	Cédula o R.U.C.	Nombre y/o Razón Social	Estado Civil	Domicilio
Acreeedor	80-0000000000151	Ilustre Municipalidad de Manta		Manta
Propietario	80-0000000006957	Compañía Inmobiliaria Teamco Sociedad An		Manta


c.- Esta inscripción se refiere a la(s) que consta(n) en:

Libro:	No.Inscripción:	Fec. Inscripción:	Folio Inicial:	Folio final:
Compra Venta	312	01-feb-2002	2532	2541
Planos	5	04-abr-2003	1	1

4 / 3 **Rediseño de Manzana**

Inscrito el : **martes, 19 de junio de 2007**  
Tomo: **1** Folio Inicial: **120** - Folio Final: **129**  
Número de Inscripción: **13** Número de Repertorio: **2.875**  
Oficina donde se guarda el original: **Notaría Cuarta**  
Nombre del Cantón: **Manta**  
Fecha de Otorgamiento/Providencia: **miércoles, 11 de abril de 2007**

Escritura/Juicio/Resolución:





**Fecha de Resolución:**

**a.- Observaciones:**

En este Rediseño de Planos de la Urbanización MANTAZUL consta la manzana 2 Compuesta de 36 lotes

**Áreas en garantía lote 1, 2, 3 y 4 Mz. 24.**

Se aprueba el Rediseño de las Mz. 2,3, 4 y 21 de la Urbanización Manta Azul, ubicado en la vía a San

**b.- Apellidos, Nombres y Domicilio de las Partes:**

Calidad	Cédula o R.U.C.	Nombre y/o Razón Social	Estado Civil	Domicilio
Propietario	80-000000001524	Inmobiliaria Teamco S A		Manta

**c.- Esta inscripción se refiere a la(s) que consta(n) en:**

Libro:	No. Inscripción:	Fec. Inscripción:	Folio Inicial:	Folio final:
Planos	4	12-feb-2004	5	15
Planos	5	04-abr-2003	1	1

**5 / 1 Fideicomiso**

Inscrito el : **lunes, 26 de septiembre de 2011**

Tomo: **4** Folio Inicial: **1.735** - Folio Final: **1.807**

Número de Inscripción: **36** Número de Repertorio: **5.655**

Oficina donde se guarda el original: **Notaría Primera**

Nombre del Cantón: **Manta**

Fecha de Otorgamiento/Providencia: **martes, 23 de agosto de 2011**

**Escritura/Juicio/Resolución:**

**Fecha de Resolución:**

**a.- Observaciones:**

Fideicomiso Inmobiliario Montaña Azul 1 Aporte de varios lotes de terrenos.

**b.- Apellidos, Nombres y Domicilio de las Partes:**

Calidad	Cédula o R.U.C.	Nombre y/o Razón Social	Estado Civil	Domicilio
Beneficiario	01-02839305	Bravo Espinoza Willman Leonel	Casado	Manta
Beneficiario	80-0000000055164	Jurado Dillon Diana Elizabeth	Casado	Manta
Fideicomiso	80-0000000055157	Fideicomiso Montaña Azul 1		Manta
Fiduciario	80-0000000055159	Compañía Ncf Group S A Administradora d		Manta
Tradente	80-000000006957	Compañía Inmobiliaria Teamco Sociedad An		Manta
Tradente	80-0000000053240	Fideicomiso Mercantil Cristal Azul		Manta

**c.- Esta inscripción se refiere a la(s) que consta(n) en:**

Libro:	No. Inscripción:	Fec. Inscripción:	Folio Inicial:	Folio final:
Planos	5	04-abr-2003	1	1



*[Handwritten signature]*

**TOTAL DE MOVIMIENTOS CERTIFICADOS:**

Libro	Número de Inscripciones	Libro	Número de Inscripciones
Fideicomiso	1		
Planos	3		
Compra Venta	1		

**Los movimientos Registrales que constan en esta Ficha son los únicos que se refieren al predio que se certifica.**

Cualquier enmendadura, alteración o modificación al texto de este certificado lo invalida.

Emitido a las: 17:05:33 del martes, 03 de julio de 2012

A petición de: Sr. Sandro Espinosa Hendoza.  
#1307863975

Elaborado por: Zaida Azucena Saltos Pajay  
130730043-2



VALOR TOTAL PAGADO POR EL  
CERTIFICADO: S 7

Validez del Certificado 30 días, Excepto  
que se diera un traspaso de dominio o se  
emitiera un gravamen.

**El interesado debe comunicar cualquier error  
en este Documento al Registrador de la  
Propiedad.**



Abg. Jaime E. Delgado Intriago  
Firma del Registrador



**CORPORACIÓN NACIONAL DE ELECTRICIDAD  
REGIONAL MANABI**

Manta, 5 de Julio del 2012


**CERTIFICACIÓN**

A petición del interesado, tengo a bien **CERTIFICAR**, que el Sr. VACA MONTESDEOCA GUILLERMO OSWALDO con numero de Cedula 30644352-2, se encuentra registrado como usuario de CNEL REGIONAL MANABI en el sistema Comercial SICO, con el servicio 618033 encontrándose al día en sus pagos.

La persona interesada puede hacer uso de la presente CERTIFICACIÓN como mejor convenga a sus intereses.

Atentamente

  
DORIS MONTUFAR/LINO  
ATENCIÓN AL CLIENTE.



Jed. Dely Ching



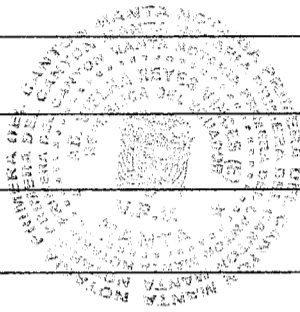
POR TODO  
DEMOS GRACIAS A DIOS

# ESCRITURA

De: TERMINACION Y LIQUIDACION DEL FIDEICOMISO MERCANTIL MONTA-  
ÑA AZULI-

Otergada por:

A favor de:



Sección en CCH

No. 3270

1320608 ✓  
07 ✓

1322127 ✓

28 ✓ Autorizada por la Notaria Encargada

29 ✓

30 ✓

35 ✓

36 ✓

37 ✓

38 ✓

39 ✓

40 ✓

ABOGADA


**Vielka Reyes Vinces**

Copia PRIMERA Cuantía INDETERMINADA

**NOTARIA PRIMERA DEL CANTÓN**


18 de julio del 2012





NUMERO: 3.270

TERMINACIÓN Y LIQUIDACIÓN DEL FIDEICOMISO MERCANTIL MONTAÑA  
AZUL I. -



CUANTIA: INDETERMINADA

En la ciudad de San Pablo de Manta, cabecera del cantón Manta, Provincia de Manabí, República del Ecuador, hoy día miércoles dieciocho de Julio del año dos mil doce, ante mí, **ABOGADA VIELKA REYES VINCES**, Notaria Pública Primera del cantón Manta, comparecen y declaran, **Uno.-** La compañía INMOBILIARIA TEAMCO Sociedad Anónima, debidamente representada por el señor Guillermo Oswaldo Vaca Montesdeoca, en calidad de GERENTE GENERAL conforme el nombramiento debidamente legalizado que se adjunta al presente instrumento; parte a la que para efectos del presente contrato se podrá llamar "CONSTITUYENTE TRADENTE UNO". **Dos.-** El Fideicomiso Mercantil "CRISTAL AZUL", que comparece a través de su representante legal, la empresa NCF GROUP Sociedad Anónima Administradora de Fondos y Fideicomisos, que a su vez comparece a través de su representante legal, el señor Alejandro Quezada González en su calidad de Gerente General, conforme el nombramiento debidamente legalizado que se adjunta al presente contrato, parte a la que en adelante se la denominará como CONSTITUYENTE TREDENTE DOS. **Tres.-** Los cónyuges Willman Leonel Bravo Espinoza y la señora Diana Elizabeth Jurado Dillon, por sus propios y personales derechos y por lo que representa en la sociedad conyugal formada; parte a la cual en adelante se les denominará "CONSTITUYENTES y/o BENEFICIARIOS"; y, **Cuatro.-** La compañía NCF GROUP Sociedad Anónima Administradora de Fondos y Fideicomisos, debidamente representada por su Gerente General, señor

Alejandro Quezada González, conforme se desprende del nombramiento debidamente legalizado que se adjunta como habilitante; parte a la cual y para efectos del presente instrumento se le denominará como el "FIDUCIARIO". Los comparecientes declaran ser ecuatorianos, mayores de edad, de estado civil casados, a excepción del señor Alejandro Quezada González que es divorciado, domiciliados en la ciudad de Manta y hábiles para contratar, y obligarse en la calidad en la que comparecen.- Advertidos que fueron los comparecientes por mí, la Notaria de los efectos y resultados de esta escritura de **TERMINACIÓN Y LIQUIDACIÓN DEL FIDEICOMISO MERCANTIL MONTAÑA AZUL I**, así como examinados que fueron en forma aislada y separada, de que comparecen al otorgamiento de esta escritura, sin coacción, amenazas, temor reverencial, ni promesa o seducción, me pidieron que eleve a escritura pública el texto de la minuta, cuyo tenor literario es como sigue.- **SEÑOR NOTARIO:** Sírvase incorporar en su registro de escrituras públicas a su cargo, una de terminación y liquidación de un fideicomiso mercantil inmobiliario, al tenor de las siguientes cláusulas: **PRIMERA: COMPARECIENTES.-** Comparece a la celebración del presente instrumento: **Uno.-** La compañía INMOBILIARIA TEAMCO Sociedad Anónima, debidamente representada por el señor Guillermo Oswaldo Vaca Montesdeoca, en calidad de GERENTE GENERAL conforme el nombramiento debidamente legalizado que se adjunta al presente instrumento; parte a la que para efectos del presente contrato se podrá llamar "CONSTITUYENTE TRADENTE UNO". **Dos.-** El Fideicomiso Mercantil "CRISTAL AZUL", que comparece a través de su representante legal, la empresa NCF GROUP Sociedad Anónima Administradora de Fondos y Fideicomisos, que a su

vez comparece a través de su representante legal, el señor Alejandro Quezada González en su calidad de Gerente General, conforme el nombramiento debidamente legalizado que se adjunta al presente contrato, parte a la que en adelante se la denominará como CONSTITUYENTE TREDENTE DOS. **Tres.-** Los cónyuges Willman Leonel Bravo Espinoza y la señora Diana Elizabeth Jurado Dillon, por sus propios y personales derechos y por lo que representa en la sociedad conyugal formada; parte a la cual en adelante se les denominará "CONSTITUYENTES y/o BENEFICIARIOS"; y, **Cuatro.-** La compañía NCF GROUP Sociedad Anónima Administradora de Fondos y Fideicomisos, debidamente representada por su Gerente General, señor Alejandro Quezada González, conforme se desprende del nombramiento debidamente legalizado que se adjunta como habilitante; parte a la cual y para efectos del presente instrumento se le denominará como el "FIDUCIARIO". Los comparecientes declaran ser ecuatorianos, mayores de edad, de estado civil casados, a excepción del señor Alejandro Quezada González que es divorciado, domiciliados en la ciudad de Manta y hábiles para contratar, y obligarse en la calidad en la que comparecen. **SEGUNDA: ANTECEDENTES.-** **Uno:** Mediante escritura pública celebrada el veintitrés de agosto de dos mil once, ante la Abogada Vielka Reyes Vences, Notaria Primera encargada del Cantón Manta e inscrita en el Registro de la Propiedad del cantón Manta, el veintiséis de septiembre de dos mil once, se constituyó el Fideicomiso Mercantil MONTAÑA AZUL I, habiendo comparecido al otorgamiento de dicho contrato constitutivo los cónyuges: el señor Willman Leonel Bravo Espinoza y la señora Diana Elizabeth Jurado Dillon; en calidad de CONSTITUYENTE / BENEFICIARIO; la compañía TEAMCO SOCIEDAD ANONIMA en calidad de CONSTITUYENTE TRADENTE UNO, el Fideicomiso

Mercantil "CRISTAL AZUL" en calidad de CONSTITUYENTE TRADENTE DOS; y la compañía NCF GROUP S.A. Administradora de Fondos y Fideicomiso en calidad de FIDUCIARIA. **Dos.-** De conformidad con lo establecido en la cláusula ocho (8) del contrato constitutivo del presente fideicomiso se dejó establecido algunas condiciones Técnicas, legales y Financieras, que se entienden como PUNTO DE EQUILIBRIO, así mismo que una vez cumplidas facultaban al Fideicomiso para dar inicio de la ejecución del Proyecto, además de no registrar movimientos financieros de ninguna índole; las partes comparecientes han resuelto de mutuo acuerdo dar por terminado el presente por no haber llegado al PUNTO DE EQUILIBRIO. **TERCERA: TERMINACION DEL CONTRATO.-** Con los antecedentes expuestos, y de conformidad con el artículo ciento treinta y cuatro literal g. de la Ley de Mercado de Valores, las partes proceden a dar por terminado y por tanto liquidar el Fideicomiso Inmobiliario MONTAÑA AZUL I, en los términos que a continuación se detallan en el presente contrato. **CUARTA: LIQUIDACIÓN Y TRANSFERENCIA DE BIENES.-** Una vez que se han cubierto en su totalidad las obligaciones que el Fideicomiso Inmobiliario MONTAÑA AZUL I tenía, el Fideicomiso procede a transferir a título de restitución fiduciaria a favor de la compañía INMOBILIARIA TEAMCO Sociedad Anónima, debidamente representada por el señor Guillermo Oswaldo Vaca Montesdeoca, en calidad de GERENTE GENERAL, CONSTITUYENTE TRADENTE UNO y El Fideicomiso Mercantil "CRISTAL AZUL" CONSTITUYENTE TRADENTE DOS, que comparece a través de su representante legal, la empresa NCF GROUP Sociedad Anónima Administradora de Fondos y Fideicomisos los siguientes lotes de terreno: **Uno)** Diez lotes de terreno ubicados en la urbanización MANTAZUL, parroquia y cantón Manta en la manzana veintiuno, cuyos linderos y superficies generales y



singulares son los siguientes: 1) lote número veintisiete (27) de la manzana veintiuno (21) que tiene las siguientes medidas y linderos: POR EL FRENTE (este).- en diez metros(10.00m) lineales con la calle "LL1". POR ATRÁS (oeste).- en diez metros (10.00m) lineales lindera con la calle "Q". POR EL COSTADO DERECHO (sur): en veinte metros (20.00m) lineales con el lote número veintiocho (28) de la manzana veintiuno (21). POR EL COSTADO IZQUIERDO (norte): en veinte metros (20.00m) lineales con el lote número veintiséis (26) de la manzana número veintiuno (21), con un área total de doscientos metros cuadrados (200m<sup>2</sup>). 2) lote número veintiocho (28) de la manzana (21) que tiene las siguientes medidas y linderos: POR EL FRENTE (oeste): en diez punto treinta y ocho metros (10.38m) lineales, lindera con la calle "Q". POR ATRÁS (este): en diez metros (10.00m) lineales con el lote número treinta (30) de la manzana veintiuno (21). POR EL COSTADO DERECHO (norte): en veinte metros (20.00) lineales con el lote número veintisiete (27) de la manzana número veintiuno (21). POR EL COSTADO IZQUIERDO (sur): en veinte punto cero dos metros (20.02m) lineales con el lote número veintinueve de la manzana veintiuno (21), con un área total de doscientos ocho metros (208.00m). 3) lote veintinueve (29) de la manzana veintiuno (21), que tiene las siguientes medidas y linderos: POR EL FRENTE (oeste): en once punto noventa y nueve metros (11.99m) lineales, lindera con la calle "Q". POR ATRÁS (este): en once punto sesenta y nueve metros (11.69m) lineales con el lote número treinta de la manzana veintiuno (21). POR EL COSTADO DERECHO (norte): en veinte punto cero dos metros (20.02m) lineales con el lote número veintiocho de la manzana número veintiuno. POR EL COSTADO IZQUIERDO (sur): en veinte punto cero cuatro metros (20.04m) lineales con la calle "M", con un área total de doscientos treinta y dos metros

(232.00m). 4) lote número treinta (30) de la manzana veintiuno (21) que tiene las siguientes medidas y linderos: POR EL FRENTE (sur): en quince punto treinta y siete metros (15.37m) lineales con la calle "M". POR ATRÁS (norte): en catorce punto cuarenta y cinco metros (14.45m) lineales, lindera con la calle "LL 1". POR EL COSTADO DERECHO (oeste): en diez metros (10.0m) lineales mas once punto sesenta y nueve metros (11.69m) lineales con los lotes número veintiocho y veintinueve de la manzana número veintiuno (21). POR EL COSTADO IZQUIERDO (este): en veinte (20.00) metros lineales con el lote número treinta y un (31) de la manzana veintiuno (21). Con un área total de doscientos noventa y siete punto cuarenta metros cuadrados (297.40m<sup>2</sup>). 5) lote número treinta y cinco (35) de la manzana veintiuno (21) que tiene las siguientes medidas y linderos: POR EL FRENTE (sur): en diez metros lineales (10.00m) con la calle "M". POR ATRÁS (norte): en diez metros lineales (10.00m) con la calle "LL 1". POR EL COSTADO DERECHO (oeste): en veinte metros lineales con el lote número treinta y cuatro de la manzana número veintiuno (21). POR EL COSTADO IZQUIERDO (este): en veinte metros lineales (20.00) con el lote número treinta y seis (36) de la manzana número veintiuno. Con un área de doscientos metros cuadrados. 6) lote treinta y seis (36) de la manzana veintiuno (21) que tiene las siguientes medidas y linderos: POR EL FRENTE (sur): en diez metros (10.00m) lineales con la calle "M". POR ATRÁS (norte): en diez metros lineales (10.00m) lindera con la calle "LL 1". POR EL COSTADO DERECHO (oeste): en veinte metros lineales (20.00m) con el lote número treinta y cinco (35) de la manzana número veintiuno (21). POR EL COSTADO IZQUIERDO (este): en veinte (20.00m) metros lineales con el lote número treinta y siete de la manzana número veintiuno (21). Con un área total de doscientos metros cuadrados. 7) lote número

treinta y siete (37) de la manzana veintiuno (21) que tiene las siguientes medidas y linderos: POR EL FRENTE (sur): en diez metros lineales (10.00m) con la calle "M". POR ATRÁS (norte): en diez metros (10.00m) lineales lindera con la calle "LL 1". POR EL COSTADO DERECHO (oeste): en veinte metros (20.00m) lineales con el lote número treinta y seis (36) de la manzana número veintiuno (21). POR EL COSTADO IZQUIERDO (este): en veinte metros lineales con el lote numero treinta y ocho (38) de la manzana veintiuno (21). Con un área total de doscientos metros cuadrados (200.00m<sup>2</sup>). 8) lote número treinta y ocho de la manzana veintiuno (21) que tiene las siguientes medidas y linderos: POR EL FRENTE (sur): en diez metros (10.00m) lineales con la calle "M". POR ATRÁS (norte) en diez metros lineales (10.00m) lindera con la calle "LL 1". POR EL COSTADO DERECHO (oeste): en veinte metros lineales (20.00m) con el lote número treinta y siete de la manzana número veintiuno (21). POR EL COSTADO IZQUIERDO (este): en veinte metros (20.00) lineales con el lote número treinta y nueve (39) de la manzana número veintiuno (21). Con un área total de doscientos metros cuadrados (200.00m<sup>2</sup>). 9) lote número treinta y nueve (39) de la manzana veintiuno (21) que tiene las siguientes medidas y linderos: POR EL FRENTE (sur): en diez metros lineales (10.00m) con la calle "M". POR ATRÁS (norte): en diez metros lineales lindera con la calle "LL 1". POR EL COSTADO DERECHO (oeste): en veinte metros lineales con el lote número treinta y ocho (38) de la manzana veintiuno (21). POR EL COSTADO IZQUIERDO (este): en veinte metros (20.00m) lineales con el lote número cuarenta de la manzana número veintiuno. Con un área total de doscientos metros cuadrados (200.00m<sup>2</sup>). 10) lote número cuarenta (40) de la manzana veintiuno (21) que tiene las siguientes medidas y linderos: POR EL FRENTE (sur): en doce punto cinco metros lineales (12.05m) con la calle "M". POR ATRÁS (norte): en doce metros

(12.05) lineales lindera con la calle "LL 1". POR EL COSTADO DERECHO (oeste): en veinte metros lineados (20.00m) con el lote número treinta y nueve de la manzana veintiuno. POR EL COSTADO IZQUIERDO (este): en diecisiete punto sesenta y uno metros lineales con el área verde de la manzana número veintiuno. Con un área total de doscientos treinta punto cuarenta y cinco metros cuadrados (230.45m<sup>2</sup>). **Dos.-** Dos lotes de terreno ubicados en la urbanización MANTAZUL, parroquia y cantón Manta en la manzana seis; cuyos linderos y dimensiones son los siguientes: 1) lote número siete **(7), de la manzana seis (6)**, que tiene las siguientes medidas y linderos: lote número siete; POR EL FRENTE: en veintinueve punto cincuenta y dos metros lineales con la calle "G", POR ATRÁS; en veintiséis punto treinta y ocho metros lineales con el lote número diez de la manzana seis; POR EL COSTADO DERECHO: treinta y tres punto cuarenta y seis metros lineales con el lote número 8 Mz6; POR EL COSTADO IZQUIERDO: en treinta y uno punto treinta y ocho metros lineales con le área verde, teniendo un área total de ochocientos noventa y ocho punto ochenta y ocho (898.88). 2) lote número ocho (8) de la manzana seis (6), que tiene las siguientes medidas y linderos: lote ocho (8); POR EL FRENTE: en treinta y uno punto noventa y seis metros lineales con la calle "G", POR ATRÁS; en veinticinco punto ochenta y cinco metros lineales con el lote número diez (10) de la manzana seis (6). POR EL COSTADO DERECHO; en treinta y cuatro punto treinta y tres metros lineales con el lote número nueve de la manzana seis, POR EL COSTADO IZQUIERDO: en treinta y tres punto cuarenta y seis metros lineales con el lote siete de la manzana seis , teniendo un área total de novecientos setenta y seis punto cuarenta y uno. La restitución que se realiza en virtud de este instrumento no se lo hace a título oneroso ni a título gratuito, sino a título de fideicomiso mercantil, por ser una transferencia necesaria para el cumplimiento de las


instrucciones emanadas por los CONSTITUYENTES. En virtud a lo expuesto, el Fiduciario procede a la liquidación del contrato de fideicomiso inmobiliario "MONTAÑA AZUL I". Las partes comparecientes declaran que con la terminación y liquidación del contrato de fideicomiso mercantil MONTANA AZUL I, no se afectan derechos de los CONSTITUYENTES, BENEFICIARIOS, acreedores del fideicomiso mercantil o de terceros. **QUINTA: TRIBUTOS.**- El fiduciario declara que el fideicomiso mercantil ha cumplido con todas las obligaciones tributarias que le corresponden. Los tributos, gastos e impuestos que se generen por efectos de la transferencia de dominio de los bienes antes señalados, según lo establece el artículo 113 de la Ley de Mercado de Valores, serán cancelados por los BENEFICIARIOS. **SEXTA: DECLARACIÓN.**- Los CONSTITUYENTES y el BENEFICIARIOS declaran libre y voluntariamente que aceptan todos los actos y rendición de cuentas realizados por el fiduciario, en su calidad de Administrador, expresando que no tienen nada que reclamar por tal concepto, y aclaran que la referida rendición de cuentas incluyen tanto la gestión del fiduciario como el manejo de éste respecto de los bienes objeto de la ejecución del Fideicomiso Inmobiliario "MONTAÑA AZUL I", por lo que expresamente renuncian a cualquier acción y reclamo en tal sentido. **SÉPTIMA: HONORARIOS.**- El fiduciario recibirá por concepto de honorarios por la elaboración del presente instrumento el valor de DOS CIENTOS dólares de los Estados Unidos de América (USD 200.00), por honorarios administrativos del 23 de septiembre del 2011 al 23 de marzo del 2012 el valor de MIL CUATROCIENTOS dólares de los Estados Unidos de América (USD 1,400.00) y por honorarios de liquidación del fideicomiso MIL dólares de los Estados Unidos de América (USD 1,000.00), mismo que estará a cargo de los Beneficiarios, señor William Leonel Bravo Espinoza y a la señora Diana Elizabeth

Jurado Dillon. Este valor no incluye el Impuesto al Valor Agregado. **OCTAVA: CONTROVERSIAS.-** Toda controversia o diferencia relativa a este contrato, a su ejecución, liquidación e interpretación, será resuelta con la asistencia de un mediador del Centro de Arbitraje y Mediación de la Cámara de Comercio de Quito o a través de un proceso arbitral, a través de la resolución de un tribunal de Arbitraje del Centro de Arbitraje y Mediación de la Cámara de Comercio de Quito, que se sujetará a lo dispuesto en la Ley de Arbitraje y Mediación, el Reglamento del Centro de Arbitraje y Mediación de la Cámara de Comercio de Quito, y a las siguientes normativas y preceptos: El Tribunal está integrado por tres árbitros, designados por el Centro de Arbitraje y Mediación de la Cámara de Comercio de Quito de conformidad a lo establecido en la Ley de Arbitraje y Mediación. El Tribunal decidirá en derecho.- Para la ejecución de medidas cautelares el Tribunal Arbitral está facultado para solicitar a los funcionarios públicos, judiciales, policiales y administrativos su cumplimiento, sin que sea necesario recurrir a juez ordinario alguno.- El procedimiento arbitral será confidencial. El lugar del arbitraje serán las instalaciones del Centro de Arbitraje y Mediación de la Cámara de Comercio de Quito.- **NOVENA: MARGINACIÓN.-** Las partes se autorizan mutuamente para que cualquiera de ellas pueda solicitar la marginación de la presente escritura en la Notaria correspondiente, así como para gestionar la inscripción de la misma en el Registro de la Propiedad. (Firmado) Ab. Wladimir Larco Silva, Matrícula número: 12.059 CAP. Hasta aquí la minuta que los comparecientes la ratifican, quedando constituida en Escritura Pública conforme a Derecho. I, leída enteramente esta Escritura en alta y clara voz por mí, la aprueban y

MR

495976

Quito, DM., 19 de noviembre del 2009



Señor Ingeniero  
EDGAR ALEJANDRO QUEZADA GONZALEZ  
Presente.-

De nuestra consideración:

Pongo en su conocimiento que la Junta General y Universal de Accionistas de NCF GROUP S.A. Administradora de Fondos y Fideicomisos, celebrada en esta fecha, resolvió reelegirle a Usted en el cargo de Gerente General de la compañía, por un período de 3 años contados a partir de la fecha de la inscripción de su nombramiento en el Registro Mercantil. En su calidad de Gerente General le corresponde la representación legal, judicial y extrajudicial de la compañía para los fines de la administración y se le confieren todos los poderes y atribuciones determinadas en la Ley de Compañías.

TRANSFIEC S.A. Administradora de Fondos se constituyó por la escisión de de la compañía TRANSFIEC S.A. Intermediaria Financiera, mediante escritura pública celebrada el 14 de marzo de 1994, ante la Notaría Segunda del Distrito Metropolitano de Quito, Doctora Ximena Moreno de Solines, inscrita en el Registro Mercantil del Distrito Metropolitano de Quito, el 14 de junio del mismo año. La compañía fue voluntaria y anticipadamente disuelta mediante escritura celebrada el 20 de octubre del 2000, ante el Notario Quinto del Distrito Metropolitano de Quito, Doctor Humberto Navas Dávila, inscrita en el Registro Mercantil del mismo Distrito, el 12 de febrero del 2001. Mediante escritura pública celebrada el 14 de septiembre del 2006, ante el Notario Vigésimo Cuarto del Distrito Metropolitano de Quito, Doctor Sebastián Valdivieso Cueva, se resolvió reactivar a la compañía, aumentar el capital suscrito, aumentar el capital autorizado y reformar el estatuto social, lo cual fue aprobado mediante resolución número 06, inscrita en el Registro Mercantil del Distrito Metropolitano de Quito, bajo el número 3359. Mediante escritura pública de 24 de septiembre del 2007, otorgada ante la Notaría Trigésima Primera del cantón Quito, Doctora Mariela Pozo Acosta, la empresa cambió su denominación de TRANSFIEC S.A. Administradora de Fondos por la de NCF GROUP S.A. Administradora de Fondos y Fideicomisos. En dicha escritura se procedió con la reforma integral de estatutos. Lo anterior fue aprobado mediante Resolución No. Q.IMV.07.4284 de 25 de octubre de 2007 emitida por el Doctor Francisco Arellano Raffo, Superintendente de Compañías. Tanto la escritura pública, como la resolución antes señalada, fueron inscritas en el Registro Mercantil con fecha 4 de septiembre del 2008.

Muy atentamente,

*Rosa Valle González*

Rosa Valle González  
Presidente de la Junta

# FACTURA: 495976  
# REPERTORIO: 42314  
TIPO REGISTRO: NOMBRAMIENTO  
TIPO TRAMITE: GERENTE GENERAL

ACEPTACIÓN: En esta misma fecha acepto el cargo de Gerente General de NCF GROUP S.A. Administradora de Fondos y Fideicomisos. Quito, 19 de noviembre del 2009

Atentamente,

*Edgar Alejandro Quezada González*

Ing. Edgar Alejandro Quezada González  
C.D. 1710896562



**REPÚBLICA DEL ECUADOR**  
 DIRECCIÓN GENERAL DE REGISTRO CIVIL  
 IDENTIFICACIÓN Y CEDULACIÓN

CEDULA DE IDENTIFICACIÓN No. 171089656-2





CIUDADANIA: QUEZADA GONZALEZ EDGAR ALEJANDRO  
 APELLIDOS Y NOMBRES: QUEZADA GONZALEZ EDGAR ALEJANDRO  
 LUGAR DE NACIMIENTO: PICHINCHA CUNTO BENALCAZAR  
 FECHA DE NACIMIENTO: 1972-11-26  
 NACIONALIDAD: ECUATORIANA  
 SEXO: M  
 ESTADO CIVIL: CASADO  
 TATYANA SORAYA SALAZAR CRUZ




INSTRUCCIÓN: BACHILLERATO  
 PROFESIÓN / OCUPACIÓN: EMPLEADO PRIVADO

E1333H222

APELLIDOS Y NOMBRES DEL PADRE: QUEZADA EDGAR ALEJANDRO  
 APELLIDOS Y NOMBRES DE LA MADRE: GONZALEZ AURA ESTELA  
 LUGAR Y FECHA DE EXPEDICIÓN: PORTOVIEJO 2012-04-27  
 FECHA DE EXPIRACIÓN: 2022-04-27

 DIRECTOR GENERAL  
 FIRMA DEL CEDULADO



**REPÚBLICA DEL ECUADOR**  
 CERTIFICADO DE VOTACIÓN  
 Referendum y Consulta 7-May-2011  
 171089656-2 224-0015

QUEZADA GONZALEZ EDGAR ALEJANDRO  
 PICHINCHA CUNTO  
 LA VENTANA  
 SANCION MIL: 26.40 Cst Rem 8 Tot USD: 34.40  
 DELEGACION PROVINCIAL DE PICHINCHA - 0023  
 CONSEJO NACIONAL DE EL TIEMPO  
 2449254 29/09/2011 19:19:10

**2449254**





**REGISTRO UNICO DE CONTRIBUYENTES  
SOCIEDADES**

**NUMERO RUC:** 1391787928001  
**RAZON SOCIAL:** FIDEICOMISO INMOBILIARIO MONTAÑA AZUL I  
**NOMBRE COMERCIAL:**  
**CLASE CONTRIBUYENTE:** OTROS  
**REPRESENTANTE LEGAL:** NCF GROUP S.A. ADMINISTRADORA DE FONDOS Y  
**CONTADOR:** GOMEZ ARGOTI JULIO CESAR

**FEC. INICIO ACTIVIDADES:** 23/08/2011      **FEC. CONSTITUCION:** 23/08/2011  
**FEC. INSCRIPCION:** 29/09/2011      **FECHA DE ACTUALIZACIÓN:**

**ACTIVIDAD ECONOMICA PRINCIPAL:**

ADMINISTRACION DE FONDOS DE TERCEROS.

**DOMICILIO TRIBUTARIO:**

Provincia: PICHINCHA Cantón: QUITO Parroquia: CHAUPICRUZ (LA CONCEPCION) Calle: AV. 10 DE AGOSTO Número: 3667 Intersección: JUAN GALINDEZ Edificio: GREEN TOWER Referencia ubicación: A MEDIA CUADRA DE COMPUTRON  
 Tel efono Domicilio: 026005279 Telefono Domicilio: 026005280 Celular: 080476748 Email: jgomez@ncfgroups.com

**DOMICILIO ESPECIAL:**

**OBLIGACIONES TRIBUTARIAS:**

- \* ANEXO DE COMPRAS Y RETENCIONES EN LA FUENTE POR OTROS CONCEPTOS
- \* ANEXO RELACION DEPENDENCIA
- \* DECLARACIÓN DE IMPUESTO A LA RENTA SOCIEDADES
- \* DECLARACIÓN DE RETENCIONES EN LA FUENTE
- \* DECLARACIÓN MENSUAL DE IVA

**# DE ESTABLECIMIENTOS REGISTRADOS:** del 001 al 001      **ABIERTOS:** 1  
**JURISDICCION:** REGIONAL NORTE PICHINCHA      **CERRADOS:** 0

  
 \_\_\_\_\_  
 FIRMA DEL CONTRIBUYENTE



Usuario: RCEBAZO      Lugar de emisión: MANTA/AVENIDA 5, ENTRE      Fecha y hora: 29/09/2011 13:30:59

**REGISTRO UNICO DE CONTRIBUYENTES  
SOCIEDADES**


NUMERO RUC: 1391787928001  
RAZON SOCIAL: FIDEICOMISO INMOBILIARIO MONTAÑA AZUL I


**ESTABLECIMIENTOS REGISTRADOS:**

No. ESTABLECIMIENTO: 001 ESTADO ABIERTO MATRIZ FEC. INICIO ACT. 23/08/2011  
NOMBRE COMERCIAL: FEC. CIERRE:  
FEC. REINICIO:  
ACTIVIDADES ECONÓMICAS:  
ADMINISTRACION DE FONDOS DE TERCEROS.

**DIRECCIÓN ESTABLECIMIENTO:**

Provincia: PICHINCHA Cantón: QUITO Parroquia: CHAUPICRUZ (LA CONCEPCION) Calle: AV. 10 DE AGOSTO Número: 3667  
Intersección: JUAN GALINDEZ Referencia: A MEDIA CUADRA DE COMPUTRON Edificio: GREEN TOWER Telefono Domicilio:  
026005279 Telefono Domicilio: 026005280 Celular: 080476748 Email: jgomez@ncfgroups.com

  
FIRMA DEL CONTRIBUYENTE



SERVICIO DE RENTAS INTERNAS

Usuario: RCERAZO Lugar de emisión: MANTA/AVENIDA 5, ENTRE Fecha y hora: 29/09/2011 13:30:53

REGISTRO UNICO DE CONTRIBUYENTES  
SOCIEDADES



NUMERO RUC: 1391785380001  
RAZÓN SOCIAL: FIDEICOMISO MERCANTIL CRISTAL AZUL  
NOMBRE COMERCIAL: FIDEICOMISO MERCANTIL CRISTAL  
CLASE CONTRIBUYENTE: OTROS  
REPRESENTANTE LEGAL: NCF GROUP S.A. ADMINISTRADORA DE FONDOS Y  
CONTADOR: GOMEZ ARGOTI JULIO CESAR

FEC. INICIO ACTIVIDADES: 25/05/2011 FEC. CONSTITUCION: 25/05/2011  
FEC. INSCRIPCION: 11/07/2011 FECHA DE ACTUALIZACIÓN:

ACTIVIDAD ECONOMICA PRINCIPAL:

ADMINISTRACION DE FONDOS DE TERGEROS.

DOMICILIO TRIBUTARIO:

Provincia: PICHINCHA Cantón: QUITO Parroquia: CHALUPICRUZ (LA CONCEPCION) Calle: AV. 10 DE AGOSTO Número: 36-57 Intersección: JUAN GALINDEZ Edificio: GREEN TOWER Referencia Ubicación: A MEDIA CUADRA DE COMPUSTRON  
Telefono Trabajo: 026005250 Telefono Trabajo: 026005279 Fax: 026005281 Celular: 095044061 Email: jgomez@nfcgroupsa.com

DOMICILIO ESPECIAL:

OBLIGACIONES TRIBUTARIAS:

- \* ANEXO DE COMPRAS Y RETENCIONES EN LA FUENTE POR OTROS CONCEPTOS
- \* ANEXO RELACION DEPENDENCIA
- \* DECLARACIÓN DE IMPUESTO A LA RENTA SOCIEDADES
- \* DECLARACIÓN DE RETENCIONES EN LA FUENTE
- \* DECLARACIÓN MENSUAL DE IVA

# DE ESTABLECIMIENTOS REGISTRADOS: del 001 al 001 ABIERTOS: 1  
JURISDICCION: REGIONAL NORTE PICHINCHA CERRADOS: 0

FIRMA DEL CONTRIBUYENTE

SERVICIO DE RENTAS INTERNAS

Usuario: RCERAZO

Lugar de emisión: MANTA/AVENIDA 5 ENTRE

Fecha y hora: 13/07/2011 09:04:02

REGISTRO UNICO DE CONTRIBUYENTES  
SOCIEDADES



NUMERO RUC: 1391785380001  
RAZON SOCIAL: FIDEICOMISO MERCANTIL CRISTAL AZUL

ESTABLECIMIENTOS REGISTRADOS:

Nº. ESTABLECIMIENTO: 001 ESTADO ABIERTO MATRIZ FEC. INICIO ACT. 25/05/2011  
NOMBRE COMERCIAL: FIDEICOMISO MERCANTIL CRISTAL AZUL FEC. CIERRE:  
FEC. REINICIO:

ACTIVIDADES ECONÓMICAS:  
ADMINISTRACION DE FONDOS DE TERCEROS.

DIRECCIÓN ESTABLECIMIENTO:

Provincia: PICHINCHA Cantón: QUITO Parroquia: CHAUPICRUZ (LA CONCEPCION) Calle: AV. 10 DE AGOSTO Número: 36-67  
Intersección: JUAN GALINDEZ Referencia: A MEDIA CUADRA DE COMPUTRON Edificio: GREEN TOWER Teléfono Trabajo:  
026005280 Teléfono Trabajo: 026005279 Fax: 026005281 Celular: 095044061 Email: jgomez@ncigroupsa.com

DECLARACIONES

13 JUL 2011

FIRMA DEL CONTRIBUYENTE

SERVICIO DE RENTAS INTERNAS

Usuario: RCERAZO

Lugar de emisión: MANTA/AVENIDA 5 ENTRE

Fecha y hora: 13/07/2011 09:04:02

040210

Manta, a 18 de Agosto de 2010



Señor  
**GUILLERMO OSWALDO VACA MONTESDEOCA**  
Presente.-

De mi consideración:

Cúmpleme con informarle que la Junta General Extraordinaria y Universal de Accionistas de la compañía INMOBILIARIA TEAMCO S.A. celebrada el día 16 de agosto de 2010, tuvo el acierto de elegir a Usted en calidad de Gerente General de la misma, por un periodo estatutario de dos años, con las atribuciones constantes en el Estatuto de la misma.

La compañía fue constituida mediante escritura pública el día 24 de septiembre de 2001, ante el Notario Trigésimo Segundo del Cantón Quito, Doctor Ramiro Dávila, aprobada por la Superintendencia de Compañías mediante resolución 01.Q.IJ.5297, e inscrita en el Registro Mercantil del mismo cantón, el 22 de Noviembre del mismo año.

Según el artículo vigésimo primero del Estatuto Social, el gerente general ejerce la representación legal, judicial y extrajudicial de la compañía.

*Viviana Cano*  
**Lilián Viviana Cano Garzón**

**SECRETARIA AD-HOC**

Manta, a 18 de Agosto de 2010

Yo, GUILLERMO OSWALDO VACA MONTESDEOCA **ACEPTO** el cargo de Gerente General de la Compañía INMOBILIARIA TEAMCO S.A., para el cual he sido nombrado por la Junta General Extraordinaria y Universal de Accionistas.

*Guillermo Oswaldo Vaca Montesdeoca*

**GUILLERMO OSWALDO VACA MONTESDEOCA**  
**GERENTE GENERAL**  
**CI.130644352-2**

En esta fecha queda inscrito el presente documento bajo el No. **10176** del Registro de Nombramientos Tomo No. **141** Quito **23 AGO 2010**



*Raúl Gaybor Secaira*  
**Dr. Raúl Gaybor Secaira**  
**REGISTRADOR MERCANTIL**  
**DEL CANTÓN QUITO**

CIUDADANIA 130644352-2  
VACA MONTESDEOCA GUILLERMO OSWALDO  
GUAYAS/GUAYAQUIL/CARBO /CONCEPCION/  
07 MAYO 1980  
012- 0336 09524 M  
GUAYAS/ GUAYAQUIL  
CARBO /CONCEPCION/ 1980

*Signature*



ECUATORIANA\*\*\*\*\* E3313V2222  
CASADO NUBIA ANDREA ALAVA BRAVO  
SUPERIOR ESTUDIANTE  
GUILLERMO ROMULO VACA  
BETTY MONTESDEOCA VERA  
MANTA 30/06/2009  
30/06/2021

1201548



REPUBLICA DEL ECUADOR  
CONSEJO NACIONAL ELECTORAL  
CERTIFICADO DE VOTACION  
REFERENDUM Y CONSULTA POPULAR 07/05/2011

244-0087 NÚMERO 1306443522 CÉDULA

VACA MONTESDEOCA GUILLERMO OSWALDO  
MANABI MANTA  
PROVINCIA MANTA CANTÓN  
PARROQUIA YONA  
*Signature*  
PRESIDENTA (S) DE LA JUNTA





**REGISTRO UNICO DE CONTRIBUYENTES  
SOCIEDADES**



NUMERO RUC: 1791811585001  
 RAZON SOCIAL: INMOBILIARIA TEAMCO S.A.  
 NOMBRE COMERCIAL: TEAMCO S.A.  
 CLASE CONTRIBUYENTE: OTROS  
 REPRESENTANTE LEGAL: VACA MONTESDEOCA GUILLERMO OSWALDO  
 CONTADOR: MERA CEDENO RAUL ANTONIO



FEC. INICIO ACTIVIDADES: 22/11/2001      FEC. CONSTITUCIÓN: 22/11/2001  
 FEC. INSCRIPCIÓN: 08/01/2002      FECHA DE ACTUALIZACIÓN: 16/05/2011

**ACTIVIDAD ECONOMICA PRINCIPAL:**

COMPRA, VENTA, ALQUILER Y EXPLOTACION DE BIENES INMUEBLES.

**DOMICILIO TRIBUTARIO:**

Provincia: MANABI Cantón: MANTA Parroquia: MANTA Ciudadela: BUENA VISTA Calle: AV. ASCARIO PAZ Número: LOTE 1 Edificio: BLANCO Piso: 2 Oficina: 4 Referencia ubicación: A LADO DEL BAR CABANAS DE BENITO Teléfono Trabajo: 052820498 Teléfono Trabajo: 052813840 Fax: 052813840 Email: inmobiliariateamco@gmail.com

**DOMICILIO ESPECIAL:**

**OBLIGACIONES TRIBUTARIAS:**

- \* ANEXO DE COMPRAS Y RETENCIONES EN LA FUENTE POR OTROS CONCEPTOS
- \* ANEXO RELACION DEPENDENCIA
- \* DECLARACIÓN DE IMPUESTO A LA RENTA SOCIEDADES
- \* DECLARACIÓN DE RETENCIONES EN LA FUENTE
- \* DECLARACIÓN MENSUAL DE IVA

# DE ESTABLECIMIENTOS REGISTRADOS: del 001 al 001      ABIERTOS: 1  
 JURISDICCIÓN: REGIONAL MANABI MANABI      CERRADOS: 0

*[Handwritten signature]*

FIRMA DEL CONTRIBUYENTE

*[Handwritten signature]*

SERVICIO DE RENTAS INTERNAS

Usuario: LLZAMBRANO      Lugar de emisión: MANTA AVENIDA 5, ENTRE      Fecha y hora: 16/05/2011 16:01:43



# REGISTRO UNICO DE CONTRIBUYENTES SOCIEDADES

**SRI**  
... le hace bien al país!

NUMERO RUC: 1791811585001  
RAZON SOCIAL: INMOBILIARIA TEAMCO S.A.



**ESTABLECIMIENTOS REGISTRADOS:**

No. ESTABLECIMIENTO: 001 ESTADO ABIERTO MATRIZ FEC. INICIO ACT. 22/11/2004  
NOMBRE COMERCIAL: TEAMCO S.A. FEC. CIERRE:  
FEC. REINICIO:

ACTIVIDADES ECONÓMICAS:  
COMPRA, VENTA, ALQUILER Y EXPLOTACION DE BIENES INMUEBLES.

**DIRECCIÓN ESTABLECIMIENTO:**

Provincia: MANABI Cantón: MANTA Parroquia: MANTA Ciudadela: BUENA VISTA Calle: AV. ASCARIÓ PAZ Número: LOTE 1  
Referencia: A LADO DEL BAR CABAÑAS DE BENITO Edificio: BLANCO Piso: 2 Oficina: 4 Teléfono Trabajo: 052620498 Teléfono  
Trabajo: 052613640 Fax: 052613640 Email: inmobiliariateamco@gmail.com

FIRMA DEL CONTRIBUYENTE

SERVICIO DE RENTAS INTERNAS

Usuario: LLZAMBRANO Lugar de emisión: MANTA/AVENIDA 5, ENTRE Fecha y hora: 16/05/2011 16:01:43



REPUBLICA DEL ECUADOR  
DIRECCION GENERAL DE REGISTRO CIVIL  
ESTADO CIVIL

CEDULA DE CIUDADANIA 610283970-5

BRUNO PINOZA  
WILSON LEONEL  
LIZBETH  
GENERO  
QUIN

NACIONALIDAD ECUATORIANA  
SEXO MASCULINO  
ESTADO CIVIL CASADO  
DIANA ELIZABETH  
JURADO DILEON



SECRETARIA DE ECONOMIA Y FINANZAS  
SUPERIOR DE CONTABILIDAD V23434244

BRUNO PINOZA  
MATEO PINOZA

LUCE Y  
OGITO  
2011-05-24  
2011-05-24

REPUBLICA DEL ECUADOR

SECRETARIA DE ECONOMIA Y FINANZAS  
SUPERIOR DE CONTABILIDAD

BRUNO PINOZA  
MATEO PINOZA

LUCE Y  
OGITO  
2011-05-24  
2011-05-24

2440898



REPUBLICA DEL ECUADOR  
 DIRECCIÓN GENERAL DE REGISTRO CIVIL  
 CONFECCIÓN DE CÉDULA

CIDADANIA 172275353-8

ABDOLAS FLORES  
 JURADO GILSON  
 DIANA ELIZABETH

REGARDO LA SANCHEZ  
 PICHINCHA  
 QUITO  
 CHIMBACALLE

1986-05-22

REPUBLICA ECUATORIANA

SEXO F

ESTADUAL Casado  
 WILLMAN LEONEL  
 BRAVO ESPINOZA

DIRECCIÓN GENERAL DE REGISTRO CIVIL  
 DACHILLERATO ESTADANTE

Y33402242

JURADO MATEO VICENTE  
 DILLON DIANA DEL PILAR

QUITO  
 2018-12-29  
 2024-12-29

REPUBLICA DEL ECUADOR  
 CONSEJO NACIONAL ELECTORAL  
 CERTIFICADO DE VOTACIÓN


REFERENCIAL CONSULTA POR LA LEY 1073

356-0189 1722753538  
 NUMERO CEDULA

JURADO DILLON DIANA ELIZABETH

PICHINCHA QUITO  
 PROVINCIA QUITO  
 CHAUCORUN  
 PARROQUIA

PRESIDENTA EJECUTIVA



Conforme a la solicitud Número: 95952, certifico hasta el día de hoy la Ficha Registral Número 29920:

**INFORMACIÓN REGISTRAL**

Fecha de Apertura: viernes, 29 de julio de 2011  
Parroquia: Manta  
Tipo de Predio: Urbano  
Cód.Catastral/Rol/Ident.Predial: XXXXXXXXXXXXXXXXXXXXXXXXXXXXXXX

**LINDEROS REGISTRALES:**

Lote No. 35 Mz. 21 Urbanización Manta Azul, parroquia y Cantón Manta circunscrito dentro de los siguientes linderos y medidas. Por el Frente ( Sur): En 10,00 metros lineales con la calle " M". Por Atras ( norte): En 10,00 metros lineales lindera con la calle " LL 1". Por el Costado Derecho ( Oeste) : En 20,00 metros lineales con el lote No. 34 de la mz. 21. Por el Costado Izquierdo ( Este): En 20, 00 metros lineales con el lote número 36 de la manzana número 21. Con un área total de 200,00 metros cuadrados. SOLVENCIA. EL PREDIO DESCRITO A LA PRESENTE FECHA SE ENCUENTRA LIBRE DE GRAVAMEN.

**RESUMEN DE MOVIMIENTOS REGISTRALES:**

Libro	Acto	Número y fecha de inscripción	Folio Inicial
Compra Venta	Dacion En Pago	312 01/02/2002	2,532
Planos	Planos	5 04/04/2003	1
Planos	Planos	4 12/02/2004	5
Planos	Rediseño de Manzana	13 19/06/2007	120
Fideicomiso	Fideicomiso	36 26/09/2011	1,735

**MOVIMIENTOS REGISTRALES:**

**REGISTRO DE COMPRA VENTA**

**1 / 1 Dacion En Pago**

Inscrito el : viernes, 1 de febrero de 2002  
Tomo: 1 Folio Inicial: 2,532 - Folio Final: 2,541  
Número de Inscripción: 312 Número de Repertorio: 560  
Oficina donde se guarda el original: Notaría Novena  
Nombre del Cantón: Quito  
Fecha de Otorgamiento/Providencia: viernes, 21 de diciembre de 2001  
Escritura/Juicio/Resolución:

Fecha de Resolución:

**a.- Observaciones:**

FEVIV esta representado por el Ing. Jaime Marcelo Collantes Acuña en calidad de Gerente, y TEAMCO SA., esta representada por la Sra. María Mercedes Erbs de Paladines. inmueble ubicado en la via a San Mateo Barrio Valle El

G a v i l a n

**b.- Apellidos, Nombres y Domicilio de las Partes:**

Calidad	Cédula o R.U.C.	Nombre y/o Razón Social	Estado Civil	Domicilio
Acreedor	80-0000000001524	Inmobiliaria Teamco S A		Manta
Deudor	80-0000000001525	Feviv Feria de la Vivienda S A		Manta

c.- Esta inscripción se refiere a la(s) que consta(n) en:




Libro:	No.Inscripción:	Fec. Inscripción:	Folio Inicial:	Folio final:
Compra Venta	2755	26-oct-2001	32399	32415
Compra Venta	2756	26-oct-2001	32416	32422

2 / 3 **Planos**

Inscrito el : viernes, 4 de abril de 2003

Tomo: 1 Folio Inicial: 1 - Folio Final: 1  
 Número de Inscripción: 5 Número de Repertorio: 1,455  
 Oficina donde se guarda el original: Notaría Cuarta  
 Nombre del Cantón: Manta  
 Fecha de Otorgamiento/Providencia: jueves, 13 de febrero de 2003



Escritura/Juicio/Resolución:

Fecha de Resolución:

a.- Observaciones:

Del Inmuble ubicado en la Via a San Mateo Barrio Valle del Gavilan de propiedad de la Inmobiliaria Teamco se crea la Urbanización MANTAZUL. Lotes en garantía 8 lotes Mz. 16, Areas Verdes . area social que quedaran a favor de la Ilustre Municipalidad. de Manta, son Area social ubicado en la Mz. 3 . Sup. 2.399,36 M2.Area Social 2, ubicada en la mz. 21 que tiene una sup. de 3.770,55 M2, ARea Social No. 3. ubicada en la Mz. 4 Sup.4.918,40 m2. ARea social No.4 ubicada en la mz. 19 Sup.5.388,20 M2.. Area Social No. cinco, ubicada en la mz. 14 Sup.3.572,49 m2. Area Social No. 7, ubicada en la Mz. 9 Sup. 3.866,51 M2.Area Reserva Municipal para afectados AVenida de la C u l t u r a M z . 6 A r e a t o t a l 6 . 0 2 6 , 5 7 .

b.- Apellidos, Nombres y Domicilio de las Partes:

Calidad	Cédula o R.U.C.	Nombre y/o Razón Social	Estado Civil	Domicilio
Propietario	80-000000001524	Inmobiliaria Teamco S A		Manta

c.- Esta inscripción se refiere a la(s) que consta(n) en:

Libro:	No.Inscripción:	Fec. Inscripción:	Folio Inicial:	Folio final:
Compra Venta	312	01-feb-2002	2532	2541

3 / 3 **Planos**

Inscrito el : jueves, 12 de febrero de 2004

Tomo: 1 Folio Inicial: 5 - Folio Final: 15  
 Número de Inscripción: 4 Número de Repertorio: 503  
 Oficina donde se guarda el original: Notaría Cuarta  
 Nombre del Cantón: Manta  
 Fecha de Otorgamiento/Providencia: viernes, 23 de enero de 2004

Escritura/Juicio/Resolución:

Fecha de Resolución:

a.- Observaciones:

Protocolización de Planos , La Cia. Teamco S.A., entrega a favor de la Ilustre Municipalidad de Manta los lotes 1, 2, 3, 4,5,6,7, 8 y 9 de la Mz. 20, y conforma la Segunda Etapa de la Urbanizacion Manta Azul, conformada por los lotes de la Mz. 4, 5 y 21, .

b.- Apellidos, Nombres y Domicilio de las Partes:

Calidad	Cédula o R.U.C.	Nombre y/o Razón Social	Estado Civil	Domicilio
Acreedor	80-000000000151	Ilustre Municipalidad de Manta		Manta
Propietario	80-0000000006957	Compañía Inmobiliaria Teamco Sociedad An		Manta

c.- Esta inscripción se refiere a la(s) que consta(n) en:

Libro:	No.Inscripción:	Fec. Inscripción:	Folio Inicial:	Folio final:
Compra Venta	312	01-feb-2002	2532	2541
Planos	5	04-abr-2003	1	1



4 / 3 Rediseño de Manzana

Inscrito el : martes, 19 de junio de 2007  
Tomo: 1 Folio Inicial: 120 - Folio Final: 129  
Número de Inscripción: 13 Número de Repertorio: 2,875  
Oficina donde se guarda el original: Notaría Cuarta  
Nombre del Cantón: Manta  
Fecha de Otorgamiento/Providencia: miércoles, 11 de abril de 2007  
Escritura/Juicio/Resolución:  
Fecha de Resolución:

a.- Observaciones:

En este Rediseño de Planos de la Urbanización MANTAZUL consta la manzana 2 Compuesta de 36 lotes  
Áreas en garantía lote 1, 2, 3, 4, 5, 6, 7, 8, 9, 10, 11, 12, 13, 14, 15, 16, 17, 18, 19, 20, 21, 22, 23, 24, 25, 26, 27, 28, 29, 30, 31, 32, 33, 34, 35, 36.  
Se aprueba el Rediseño de las Mz. 2,3, 4 y 21 de la Urbanización Manta Azul, ubicada en la vía a San  
M a t e o

b.- Apellidos, Nombres y Domicilio de las Partes:

Calidad	Cédula o R.U.C.	Nombre y/o Razón Social	Estado Civil	Domicilio
Propietario	80-0000000001524	Inmobiliaria Teamco S A		Manta

c.- Esta inscripción se refiere a la(s) que consta(n) en:

Libro:	No. Inscripción:	Fec. Inscripción:	Folio Inicial:	Folio final:
Planos	4	12-feb-2004	5	15
Planos	5	04-abr-2003	1	1

5 / 1 Fideicomiso

Inscrito el : lunes, 26 de septiembre de 2011  
Tomo: 4 Folio Inicial: 1,735 - Folio Final: 1,807  
Número de Inscripción: 36 Número de Repertorio: 5,655  
Oficina donde se guarda el original: Notaría Primera  
Nombre del Cantón: Manta  
Fecha de Otorgamiento/Providencia: martes, 23 de agosto de 2011  
Escritura/Juicio/Resolución:  
Fecha de Resolución:

a.- Observaciones:


Fideicomiso Inmobiliario Montaña Azul I Aporte de varios lotes de terrenos.

b.- Apellidos, Nombres y Domicilio de las Partes:

Calidad	Cédula o R.U.C.	Nombre y/o Razón Social	Estado Civil	Domicilio
Beneficiario	01-02839305	Bravo Espinoza Willman Leonel	Casado	Manta
Beneficiario	80-0000000055164	Jurado Dillon Diana Elizabeth	Casado	Manta
Fideicomiso	80-0000000055157	Fideicomiso Montaña Azul I		Manta
Fiduciario	80-0000000055159	Compañía Nef Group S A Administradora d		Manta
Tradente	80-000000006957	Compañía Inmobiliaria Teamco Sociedad An		Manta
Tradente	80-0000000053240	Fideicomiso Mercantil Cristal Azul		Manta

c.- Esta inscripción se refiere a la(s) que consta(n) en:

Libro:	No. Inscripción:	Fec. Inscripción:	Folio Inicial:	Folio final:
Planos	5	04-abr-2003	1	1



*Handwritten signature*

**TOTAL DE MOVIMIENTOS CERTIFICADOS:**

Libro	Número de Inscripciones	Libro	Número de Inscripciones
Fideicomiso	1		
Planos	3		
Compra Venta	1		

**Los movimientos Registrales que constan en esta Ficha son los únicos que se refieren al predio que se certifica.**

Cualquier enmendadura, alteración o modificación al texto de este certificado lo invalida.

Emitido a las: 09:00:32 del miércoles, 4 de julio de 2012

A petición de: *Sandro Espinalos Mendoza*

Elaborado por : Janeth Magali Piguave Flores  
130873266-6



VALOR TOTAL PAGADO POR EL CERTIFICADO: \$ 7

Validez del Certificado 30 días, Excepto que se diera un traspaso de dominio o se emitiera un gravamen.

El interesado debe comunicar cualquier error en este Documento al Registrador de la Propiedad.



**Abg. Jaime E. Delgado Intriago**  
Firma del Registrador

*[Handwritten signature]*






Conforme a la solicitud Número: 95952, certifico hasta el día de hoy la Ficha Registral Número 29915:

**INFORMACIÓN REGISTRAL**

Fecha de Apertura: viernes, 29 de julio de 2011  
Parroquia: Manta  
Tipo de Predio: Urbano  
Cód. Catastral/Rol/Ident. Predial: XXXXXXXXXXXXXXXXXXXXXXXXXXXXXXX



**LINDEROS REGISTRALES:**

Lote Numero VEINTISIETE de la Manzana VEINTIUNO de la Urbanización Manta Azul, parroquia y Cantón Manta. el mismo que se halla circunscrito dentro de los siguientes linderos y medidas. Por el Frente (Este) en 10,00 metros lineales con la Calle "LL 1 ". Por Atrás (Oeste) en 10,00 metros lineales lindera con la calle Q. Por el Costado derecho (Sur) con 20,00 metros lineales con el lote numero 28 de la manzana 21. Por el Costado Izquierdo (Norte) en 20,00 metros lineales con el lote numero 26 de la Mz. 21. Con un área total 200,00 metros cuadrados. SOLVENCIA. EN UNA REVISION HECHA EN LOS LIBROS RESPECTIVOS CONSTA QUE EL LOTE DESCRITO SE ENCUENTRA LIBRE DE  
G R A V A M E N

**RESUMEN DE MOVIMIENTOS REGISTRALES:**

Libro	Acto	Número y fecha de inscripción	Folio Inicial
Compra Venta	Dacion En Pago	312 01/02/2002	2.532
Planos	Planos	5 04/04/2003	1
Planos	Planos	4 12/02/2004	5
Planos	Rediseño de Manzana	13 19/06/2007	120
Fideicomiso	Fideicomiso	36 26/09/2011	1.735

**MOVIMIENTOS REGISTRALES:**

**REGISTRO DE COMPRA VENTA**

**1 / 1 Dacion En Pago**

Inscrito el: viernes, 01 de febrero de 2002  
Tomo: I Folio Inicial: 2.532 - Folio Final: 2.541  
Número de Inscripción: 312 Número de Repertorio: 560  
Oficina donde se guarda el original: Notaría Novena  
Nombre del Cantón: Quito

Fecha de Otorgamiento/Providencia: viernes, 21 de diciembre de 2001

Escritura/Juicio/Resolución:

Fecha de Resolución:

**a.- Observaciones:**

FEVIV esta representado por el Ing. Jaime Marcelo Collantes Acuña en calidad de Gerente, y TEAMCO SA., esta representada por la Sra. Maria Mercedes Erbs de Paladines. inmueble ubicado en la via a San Mateo Barrio Valle El

G a v i l a n

**b.- Apellidos, Nombres y Domicilio de las Partes:**

Calidad	Cédula o R.U.C.	Nombre y/o Razón Social	Estado Civil	Domicilio
Acreedor	80-0000000001524	Inmobiliaria Teamco S A		Manta
Deudor	80-0000000001525	Feviv Feria de la Vivienda S A		Manta

**c.- Esta inscripción se refiere a la(s) que consta(n) en:**

Libro:	No. Inscripción:	Fec. Inscripción:	Folio Inicial:	Folio final:
Compra Venta	2755	26-oct-2001	32399	32415

2 / 3 Planos

Inscrito el : viernes, 04 de abril de 2003

Tomo: 1 Folio Inicial: 1 - Folio Final: 1  
 Número de Inscripción: 5 Número de Repertorio: 1.455  
 Oficina donde se guarda el original: Notaría Cuarta  
 Nombre del Cantón: Manta

Fecha de Otorgamiento/Providencia: jueves, 13 de febrero de 2003

Escritura/Juicio/Resolución:

Fecha de Resolución:

a.- Observaciones:

Del Inmuble ubicado en la Via a San Mateo Barrio Valle del Gavilan de propiedad de la Inmobiliaria Teamco se crea la Urbanización MANTAZUL. Lotes en garantía 8 lotes Mz. 16, Areas Verdes . area social que quedaran a favor de la Ilustre Municipalidad. de Manta, son Area social ubicado en la Mz. 3 . Sup. 2.399,36 M2.Area Social 2, ubicada en la mz. 21 que tiene una sup. de 3.770,55 M2, ARea Social No. 3. ubicada en la Mz. 4 Sup.4.918,40 m2. ARea social No.4 ubicada en la mz. 19 Sup.5.388,20 M2.. Area Social No. cinco, ubicada en la mz. 14 Sup.3.572,49 m2. Area Social No. 7, ubicada en la Mz. 9 Sup. 3.866,51 M2.Area Reserva Municipal para afectados AVenida de la C u l t u r a M z . 6 A r e a t o t a l 6 . 0 2 6 , 5 7 .

b.- Apellidos, Nombres y Domicilio de las Partes:

Calidad	Cédula o R.U.C.	Nombre y/o Razón Social	Estado Civil	Domicilio
Propietario	80-0000000001524	Inmobiliaria Teamco S A		Manta

c.- Esta inscripción se refiere a la(s) que consta(n) en:

Libro:	No.Inscripción:	Fec. Inscripción:	Folio Inicial:	Folio final:
Compra Venta	312	01-feb-2002	2532	2541

3 / 3 Planos

Inscrito el : jueves, 12 de febrero de 2004

Tomo: 1 Folio Inicial: 5 - Folio Final: 15  
 Número de Inscripción: 4 Número de Repertorio: 503  
 Oficina donde se guarda el original: Notaría Cuarta  
 Nombre del Cantón: Manta

Fecha de Otorgamiento/Providencia: viernes, 23 de enero de 2004

Escritura/Juicio/Resolución:

Fecha de Resolución:

a.- Observaciones:

Protocolización de Planos , La Cia. Teamco S.A., entrega a favor de la Ilustre Municipalidad de Manta los lotes I, 2, 3, 4,5,6,7, 8 y 9 de la Mz. 20, y conforma la Segunda Etapa de la Urbanizacion Manta Azul , conformada por los lotes de la Mz. 4 , 5 y 21 ,

b.- Apellidos, Nombres y Domicilio de las Partes:

Calidad	Cédula o R.U.C.	Nombre y/o Razón Social	Estado Civil	Domicilio
Acreeedor	80-0000000000151	Ilustre Municipalidad de Manta		Manta
Propietario	80-0000000006957	Compañia Inmobiliaria Teamco Sociedad An		Manta

c.- Esta inscripción se refiere a la(s) que consta(n) en:

Libro:	No.Inscripción:	Fec. Inscripción:	Folio Inicial:	Folio final:
Compra Venta	312	01-feb-2002	2532	2541
Planos	5	04-abr-2003	1	1

4 / 3 Rediseño de Manzana

Inscrito el : martes, 19 de junio de 2007

Tomo: 1 Folio Inicial: 120 - Folio Final: 129  
 Número de Inscripción: 13 Número de Repertorio: 2.875  
 Oficina donde se guarda el original: Notaría Cuarta  
 Nombre del Cantón: Manta


Fecha de Otorgamiento/Providencia: miércoles, 11 de abril de 2007

Escritura/Juicio/Resolución:

Fecha de Resolución:

a.- Observaciones:

En este Rediseño de Planos de la Urbanizacion MANTAZUL consta la manzana 2 Compuesta de 36 lotes





Áreas en garantía lote 1, 2, 3 y 4 Mz. 24.  
Se aprueba el Rediseño de las Mz. 2,3, 4 y 21 de la Urbanización Manta Azul, ubicado en la vía a San  
M a t e o

b.- Apellidos, Nombres y Domicilio de las Partes:

Calidad	Cédula o R.U.C.	Nombre y/o Razón Social	Estado Civil	Domicilio
Propietario	80-000000001524	Inmobiliaria Teamco S A		Manta

c.- Esta inscripción se refiere a la(s) que consta(n) en:

Libro:	No.Inscripción:	Fec. Inscripción:	Folio Inicial:	Folio final:
Planos	4	12-feb-2004	5	15
Planos	5	04-abr-2003	1	1

5 / 1 Fideicomiso

Inscrito el: lunes, 26 de septiembre de 2011

Tomo: 4 Folio Inicial: 1.735 - Folio Final: 1.807

Número de Inscripción: 36 Número de Repertorio: 5.655

Oficina donde se guarda el original: Notaría Primera

Nombre del Cantón: Manta

Fecha de Otorgamiento/Providencia: martes, 23 de agosto de 2011

Escritura/Juicio/Resolución:

Fecha de Resolución:

a.- Observaciones:

Fideicomiso Inmobiliario Montaña Azul 1 Aporte de varios lotes de terrenos

b.- Apellidos, Nombres y Domicilio de las Partes:

Calidad	Cédula o R.U.C.	Nombre y/o Razón Social	Estado Civil	Domicilio
Beneficiario	01-02839305	Bravo Espinoza Willman Leonel	Casado	Manta
Beneficiario	80-0000000055164	Jurado Dillon Diana Elizabeth	Casado	Manta
Fideicomiso	80-0000000055157	Fideicomiso Montaña Azul 1		Manta
Fiduciario	80-0000000055159	Compañía Ncf Group S A Administradora d		Manta
Tradente	80-0000000006957	Compañía Inmobiliaria Teamco Sociedad An		Manta
Tradente	80-0000000053240	Fideicomiso Mercantil Cristal Azul		Manta

c.- Esta inscripción se refiere a la(s) que consta(n) en:

Libro:	No.Inscripción:	Fec. Inscripción:	Folio Inicial:	Folio final:
Planos	5	04-abr-2003	1	1

**TOTAL DE MOVIMIENTOS CERTIFICADOS:**

Libro	Número de Inscripciones	Libro	Número de Inscripciones
Fideicomiso	1		
Planos	3		
Compra Venta	1		

**Los movimientos Registrales que constan en esta Ficha son los únicos que se refieren al predio que se certifica.**

Cualquier enmendadura, alteración o modificación al texto de este certificado lo invalida.

Emitido a las: 14:08:45 del martes, 03 de julio de 2012

A petición de: Sr. Sandro Espinoza


Elaborado por: Laura Carmen Figua Pinca  
130635712-8



VALOR TOTAL PAGADO POR EL  
CERTIFICADO: \$ 7

Validez del Certificado 30 días, Excepto  
que se diera un traspaso de dominio o se  
emitiera un gravamen.

El interesado debe comunicar cualquier error  
en este Documento al Registrador de la  
Propiedad.




Abg. Jaime E. Delgado Intriago  
Firma del Registrador

Certificación impresa por: Laut

Ficha Registral: 29915

Página: 3 de 3





Conforme a la solicitud Número: 95952, certifico hasta el día de hoy la Ficha Registral Número: 29918:

**INFORMACIÓN REGISTRAL**

Fecha de Apertura: *viernes, 29 de julio de 2011*  
Parroquia: Manta  
Tipo de Predio: Urbano  
Cód.Catastral/Rol/Ident.Predial: XXXXXXXXXXXXXXXXXXXXXXXXXXXXXXX

**LINDEROS REGISTRALES:**

Lote Numero VEINTIOCHO (28) de la Manzana VEINTIUNO (21) de la Urbanización Mantazul, Parroquia y Cantón Manta. Circunscrito dentro de los siguientes linderos y medidas:  
POR EL FRENTE (Oeste): en 10,38 metros lineales lindera con la calle "Q", POR ATRÁS (Este), en 10,00 metros lineales con el lote numero 30 de la Manzana 21. POR EL COSTADO DERECHO (Norte) en 20,00 metros lineales con el lote numero 27 de la manzana número 21. POR EL COSTADO IZQUIERDO: (Sur); en 20,02 metros lineales con el lote numero 29 de la Manzana número 21. Con un área total de 208,00 metros. SOLVENCIA. EL LOTE DESCRITO SE ENCUENTRA LIBRE DE GRAVAMEN.

**RESUMEN DE MOVIMIENTOS REGISTRALES:**

Libro	Acto	Número y fecha de inscripción	Folio Inicial
Compra Venta	Dacion En Pago	312 01/02/2002	2.532
Planos	Planos	5 04/04/2003	1
Planos	Planos	4 12/02/2004	5
Planos	Rediseño de Manzana	13 19/06/2007	120
Fideicomiso	Fideicomiso	36 26/09/2011	1.735

**MOVIMIENTOS REGISTRALES:**

**REGISTRO DE COMPRA VENTA**

**Dacion En Pago**

Inscrito el : *viernes, 01 de febrero de 2002*  
Tomo: 1 Folio Inicial: 2.532 - Folio Final: 2.541  
Número de Inscripción: 312 Número de Repertorio: 560  
Oficina donde se guarda el original: Notaría Novena  
Nombre del Cantón: Quito

Fecha de Otorgamiento/Providencia: *viernes, 21 de diciembre de 2001*

Escritura/Juicio/Resolución:

Fecha de Resolución:

**a.- Observaciones:**

FEVIV esta representado por el Ing. Jaime Marcelo Collantes Acuña en calidad de Gerente, y TEAMCO SA., esta representada por la Sra. Maria Mercedes Erbs de Paladines. inmueble ubicado en la via a San Mateo Barrio Valle El

G a v i l a n

**b.- Apellidos, Nombres y Domicilio de las Partes:**

Calidad	Cédula o R.U.C.	Nombre y/o Razón Social	Estado Civil	Domicilio
Acreedor	80-0000000001524	Inmobiliaria Teamco S A		Manta
Deudor	80-0000000001525	Feviv Feria de la Vivienda S A		Manta

**c.- Esta inscripción se refiere a la(s) que consta(n) en:**

Libro:	No.Inscripción:	Fec. Inscripción:	Folio Inicial:	Folio final:
Compra Venta	2755	26-oct-2001	32399	32415
Compra Venta	2756	26-oct-2001	32416	32422

2 / 3 Planos

Inscrito el : viernes, 04 de abril de 2003

Tomo: 1 Folio Inicial: 1 - Folio Final: 1  
 Número de Inscripción: 5 Número de Repertorio: 1.455  
 Oficina donde se guarda el original: Notaría Cuarta  
 Nombre del Cantón: Manta

Fecha de Otorgamiento/Providencia: jueves, 13 de febrero de 2003

Escritura/Juicio/Resolución:

Fecha de Resolución:

a.- Observaciones:

Del Inmuble ubicado en la Via a San Mateo Barrio Valle del Gavilan de propiedad de la Inmobiliaria Teamco se crea la Urbanización MANTAZUL. Lotes en garantía 8 lotes Mz. 16, Areas Verdes . area social que quedaran a favor de la Ilustre Municipalidad. de Manta, son Area social ubicado en la Mz. 3 . Sup. 2.399,36 M2.Area Social 2, ubicada en la mz. 21 que tiene una sup. de 3.770,55 M2, AREA Social No. 3. ubicada en la Mz. 4 Sup.4.918,40 m2. AREA social No.4 ubicada en la mz. 19 Sup.5.388,20 M2.. Area Social No. cinco, ubicada en la mz. 14 Sup.3.572,49 m2. Area Social No. 7, ubicada en la Mz. 9 Sup. 3.866,51 M2.Area Reserva Municipal para afectados AVenida de la

C u l t u r a M z . 6 A r e a t o t a l 6 . 0 2 6 , 5 7 .

b.- Apellidos, Nombres y Domicilio de las Partes:

Calidad	Cédula o R.U.C.	Nombre y/o Razón Social	Estado Civil	Domicilio
Propietario	80-0000000001524	Inmobiliaria Teamco S A		Manta

c.- Esta inscripción se refiere a la(s) que consta(n) en:

Libro:	No.Inscripción:	Fec. Inscripción:	Folio Inicial:	Folio final:
Compra Venta	312	01-feb-2002	2532	2541

3 / 3 Planos

Inscrito el : jueves, 12 de febrero de 2004

Tomo: 1 Folio Inicial: 5 - Folio Final: 15  
 Número de Inscripción: 4 Número de Repertorio: 503  
 Oficina donde se guarda el original: Notaría Cuarta  
 Nombre del Cantón: Manta

Fecha de Otorgamiento/Providencia: viernes, 23 de enero de 2004

Escritura/Juicio/Resolución:

Fecha de Resolución:

a.- Observaciones:


Protocolización de Planos , La Cia. Teamco S.A., entrega a favor de la Ilustre Municipalidad de Manta los lotes 1, 2, 3, 4,5,6,7, 8 y 9 de la Mz. 20, y conforma la Segunda Etapa de la Urbanización Manta Azul, conformada por los lotes de la Mz. 4, 5 y 21,

b.- Apellidos, Nombres y Domicilio de las Partes:

Calidad	Cédula o R.U.C.	Nombre y/o Razón Social	Estado Civil	Domicilio
Acreeedor	80-0000000000151	Ilustre Municipalidad de Manta		Manta
Propietario	80-0000000006957	Compañía Inmobiliaria Teamco Sociedad An		Manta

c.- Esta inscripción se refiere a la(s) que consta(n) en:

Libro:	No.Inscripción:	Fec. Inscripción:	Folio Inicial:	Folio final:
Compra Venta	312	01-feb-2002	2532	2541
Planos	5	04-abr-2003	1	



4 / 3 Rediseño de Manzana

Inscrito el : martes, 19 de junio de 2007  
Tomo: 1 Folio Inicial: 120 - Folio Final: 129  
Número de Inscripción: 13 Número de Repertorio: 2.875  
Oficina donde se guarda el original: Notaría Cuarta  
Nombre del Cantón: Manta  
Fecha de Otorgamiento/Providencia: miércoles, 11 de abril de 2007  
Escritura/Juicio/Resolución:  
Fecha de Resolución:

a.- Observaciones:

En este Rediseño de Planos de la Urbanización MANTAZUL consta la manzana 2, Compuesta de 36 lotes  
Areas en garantía lote 1, 2, 3, 4, 5, 6, 7, 8, 9, 10, 11, 12, 13, 14, 15, 16, 17, 18, 19, 20, 21, 22, 23, 24, 25, 26, 27, 28, 29, 30, 31, 32, 33, 34, 35, 36.  
Se aprueba el Rediseño de las Mz. 2,3, 4 y 21 de la Urbanización Manta Azul, ubicado en la vía a San  
M a t e o



b.- Apellidos, Nombres y Domicilio de las Partes:

Calidad	Cédula o R.U.C.	Nombre y/o Razón Social	Estado Civil	Domicilio
Propietario	80-000000001524	Inmobiliaria Teamco S A		Manta

c.- Esta inscripción se refiere a la(s) que consta(n) en:

Libro:	No.Inscripción:	Fec. Inscripción:	Folio Inicial:	Folio final:
Planos	4	12-feb-2004	5	15
Planos	5	04-abr-2003	1	1

5 / 1 Fideicomiso

Inscrito el : lunes, 26 de septiembre de 2011  
Tomo: 4 Folio Inicial: 1.735 - Folio Final: 1.807  
Número de Inscripción: 36 Número de Repertorio: 5.655  
Oficina donde se guarda el original: Notaría Primera  
Nombre del Cantón: Manta  
Fecha de Otorgamiento/Providencia: martes, 23 de agosto de 2011  
Escritura/Juicio/Resolución:  
Fecha de Resolución:

a.- Observaciones:


Fideicomiso Inmobiliario Montaña Azul 1 Aporte de varios lotes de terrenos.

b.- Apellidos, Nombres y Domicilio de las Partes:

Calidad	Cédula o R.U.C.	Nombre y/o Razón Social	Estado Civil	Domicilio
Beneficiario	01-02839305	Bravo Espinoza Willman Leonel	Casado	Manta
Beneficiario	80-0000000055164	Jurado Dillon Diana Elizabeth	Casado	Manta
Fideicomiso	80-0000000055157	Fideicomiso Montaña Azul 1		Manta
Fiduciario	80-0000000055159	Compañía Ncf Group S A Administradora d		Manta
Tradente	80-000000006957	Compañía Inmobiliaria Teamco Sociedad An		Manta
Tradente	80-0000000053240	Fideicomiso Mercantil Cristal Azul		Manta

c.- Esta inscripción se refiere a la(s) que consta(n) en:

Libro:	No.Inscripción:	Fec. Inscripción:	Folio Inicial:	Folio final:
Planos	5	04-abr-2003	1	1



TOTAL DE MOVIMIENTOS CERTIFICADOS:

Libro	Número de Inscripciones	Libro	Número de Inscripciones
Fideicomiso	1		
Planos	3		
Compra Venta	1		

Los movimientos Registrales que constan en esta Ficha son los únicos que se refieren al predio que se certifica.

Cualquier enmendadura, alteración o modificación al texto de este certificado lo invalida.

Emitido a las: 14:54:43 del martes, 03 de julio de 2012




A petición de: *Saudino Espinosa Mendoza*

VALOR TOTAL PAGADO POR EL CERTIFICADO: \$ 7

Elaborado por: *Maria Asunción Cedeño Chávez*  
130699882-2

Validez del Certificado 30 días, Excepto que se diera un traspaso de dominio o se emitiera un gravamen.

El interesado debe comunicar cualquier error en este Documento al Registrador de la Propiedad.



Abg. Jaime E. Delgado Intriago  
Firma del Registrador

*[Handwritten signature]*



Conforme a la solicitud Número: 95952, certifico hasta el día de hoy la Ficha Registral Número 29919:

**INFORMACIÓN REGISTRAL**

Fecha de Apertura: viernes, 29 de julio de 2011  
Parroquia: Manta  
Tipo de Predio: Urbano  
Cód. Catastral/Rol/Ident. Predial: XXXXXXXXXXXXXXXXXXXXXXXXXXXXXXX

**LINDEROS REGISTRALES:**

Lote Numero VEINTINUEVE (29) de la Manzana VEINTIUNO (21) de la Urbanización Mantazul, parroquia y Cantón Manta. Circunscrito dentro de los siguientes linderos y medidas, POR EL FRENTE (Oeste); en 11,99 metros lineales lindera con la calle "Q", POR ATRÁS (Este), en 11,69 metros lineales con el lote número treinta de la Manzana 21. POR EL COSTADO DERECHO (Norte); en 20,02 metros lineales con el lote numero 28 de la Manzana número 21; POR EL COSTADO IZQUIERDO (Sur); en 20,04 metros lineales con la calle "M". Con un área total de 232,00 metros. SOLVENCIA. EL LOTE DESCRITO SE ENCUENTRA LIBRE DE GRAVAMEN.

**RESUMEN DE MOVIMIENTOS REGISTRALES:**

Libro	Acto	Número y fecha de inscripción	Folio Inicial
Compra Venta	Dacion En Pago	312 01/02/2002	2.532
Planos	Planos	5 04/04/2003	1
Planos	Planos	4 12/02/2004	5
Planos	Rediseño de Manzana	13 19/06/2007	120
Fideicomiso	Fideicomiso	36 26/09/2011	1.735

**MOVIMIENTOS REGISTRALES:**

**REGISTRO DE COMPRA VENTA**

**Dacion En Pago**

Inscrito el: viernes, 01 de febrero de 2002  
Tomo: 1 Folio Inicial: 2.532 - Folio Final: 2.541  
Número de Inscripción: 312 Número de Repertorio: 560  
Oficina donde se guarda el original: Notaría Novena  
Nombre del Cantón: Quito  
Fecha de Otorgamiento/Providencia: viernes, 21 de diciembre de 2001

Escritura/Juicio/Resolución:

Fecha de Resolución:

**a.- Observaciones:**

FEVIV esta representado por el Ing. Jaime Marcelo Collantes Acuña en calidad de Gerente, y TEAMCO SA., esta representada por la Sra. Maria Mercedes Erbs de Paladines. inmueble ubicado en la via a San Mateo Barrio Valle El

G a v i l a n

**b.- Apellidos, Nombres y Domicilio de las Partes:**

Calidad	Cédula o R.U.C.	Nombre y/o Razón Social	Estado Civil	Domicilio
Acreedor	30-000000001524	Inmobiliaria Teamco S A		Manta
Deudor	30-000000001525	Feviv Feria de la Vivienda S A		Manta

**c.- Esta inscripción se refiere a la(s) que consta(n) en:**

Libro:	No.Inscripción:	Fec. Inscripción:	Folio Inicial:	Folio final:
Compra Venta	2755	26-oct-2001	32399	32415
Compra Venta	2756	26-oct-2001	32416	32422

2 / 3 Planos

Inscrito el : viernes, 04 de abril de 2003

Tomo: 1 Folio Inicial: 1 - Folio Final: 1  
 Número de Inscripción: 5 Número de Repertorio: 1.455  
 Oficina donde se guarda el original: Notaría Cuarta  
 Nombre del Cantón: Manta

Fecha de Otorgamiento/Providencia: jueves, 13 de febrero de 2003

Escritura/Juicio/Resolución:

Fecha de Resolución:

a.- Observaciones:

Del Inmuble ubicado en la Vía a San Mateo Barrio Valle del Gavilan de propiedad de la Inmobiliaria Teamco se crea la Urbanización MANTAZUL. Lotes en garantía 8 lotes Mz. 16, Areas Verdes . area social que quedaran a favor de la Ilustre Municipalidad. de Manta, son Area social ubicado en la Mz. 3 . Sup. 2.399,36 M2. Area Social 2, ubicada en la mz. 21 que tiene una sup. de 3.770,55 M2, ARea Social No. 3. ubicada en la Mz. 4 Sup.4.918,40 m2. ARea social No.4 ubicada en la mz. 19 Sup.5.388,20 M2.. Area Social No. cinco, ubicada en la mz. 14 Sup.3.572,49 m2. Area Social No. 7, ubicada en la Mz. 9 Sup. 3.866,51 M2. Area Reserva Municipal para afectados AVenida de la C u l t u r a M z . 6 A r e a t o t a l 6 . 0 2 6 , 5 7 .

b.- Apellidos, Nombres y Domicilio de las Partes:

Calidad	Cédula o R.U.C.	Nombre y/o Razón Social	Estado Civil	Domicilio
Propietario	80-000000001524	Inmobiliaria Teamco S A		Manta

c.- Esta inscripción se refiere a la(s) que consta(n) en:

Libro:	No.Inscripción:	Fec. Inscripción:	Folio Inicial:	Folio final:
Compra Venta	312	01-feb-2002	2532	2541

3 / 3 Planos

Inscrito el : jueves, 12 de febrero de 2004

Tomo: 1 Folio Inicial: 5 - Folio Final: 15  
 Número de Inscripción: 4 Número de Repertorio: 503  
 Oficina donde se guarda el original: Notaría Cuarta  
 Nombre del Cantón: Manta

Fecha de Otorgamiento/Providencia: viernes, 23 de enero de 2004

Escritura/Juicio/Resolución:

Fecha de Resolución:

a.- Observaciones:

Protocolización de Planos , La Cia. Teamco S.A., entrega a favor de la Ilustre Municipalidad de Manta los lotes 1, 2, 3, 4,5,6,7, 8 y 9 de la Mz. 20, y conforma la Segunda Etapa de la Urbanizacion Manta Azul, conformada por los lotes de la Mz. 4, 5 y 21,

b.- Apellidos, Nombres y Domicilio de las Partes:

Calidad	Cédula o R.U.C.	Nombre y/o Razón Social	Estado Civil	Domicilio
Acreeedor	80-000000000151	Ilustre Municipalidad de Manta		Manta
Propietario	80-0000000006957	Compañía Inmobiliaria Teamco Sociedad An		Manta

c.- Esta inscripción se refiere a la(s) que consta(n) en:

Libro:	No.Inscripción:	Fec. Inscripción:	Folio Inicial:	Folio final:
Compra Venta	312	01-feb-2002	2532	2541
Planos	5	04-abr-2003	1	1



4 / 3 Rediseño de Manzana

Inscrito el : martes, 19 de junio de 2007  
Tomo: 1 - Folio Inicial: 120 - Folio Final: 129  
Número de Inscripción: 13 Número de Repertorio: 2.875  
Oficina donde se guarda el original: Notaría Cuarta  
Nombre del Cantón: Manta  
Fecha de Otorgamiento/Providencia: miércoles, 11 de abril de 2007  
Escritura/Juicio/Resolución:

Fecha de Resolución:

a.- Observaciones:

En este Rediseño de Planos de la Urbanización MANTAZUL consta la manzana 2 Compuesta de 36 lotes  
A r e a s e n g a r a n t í a l o t e 1 , 2 , 3 y 4 M. 2 . 2 4 .  
Se aprueba el Rediseño de las Mz. 2,3, 4 y 21 de la Urbanización Manta Azul, ubicado en la vía a San  
M a t e o

b.- Apellidos, Nombres y Domicilio de las Partes:

Calidad	Cédula o R.U.C.	Nombre y/o Razón Social	Estado Civil	Domicilio
Propietario	80-0000000001524	Inmobiliaria Teamco S A		Manta

c.- Esta inscripción se refiere a la(s) que consta(n) en:

Libro:	No. Inscripción:	Fec. Inscripción:	Folio Inicial:	Folio final:
Planos	4	12-feb-2004	5	15
Planos	5	04-abr-2003	1	1

5 / 1 Fideicomiso

Inscrito el : lunes, 26 de septiembre de 2011  
Tomo: 4 Folio Inicial: 1.735 - Folio Final: 1.807  
Número de Inscripción: 36 Número de Repertorio: 5.655  
Oficina donde se guarda el original: Notaría Primera  
Nombre del Cantón: Manta  
Fecha de Otorgamiento/Providencia: martes, 23 de agosto de 2011  
Escritura/Juicio/Resolución:

Fecha de Resolución:

a.- Observaciones:

Fideicomiso Inmobiliario Montaña Azul 1 Aporte de varios lotes de terrenos.

b.- Apellidos, Nombres y Domicilio de las Partes:

Calidad	Cédula o R.U.C.	Nombre y/o Razón Social	Estado Civil	Domicilio
Beneficiario	01-02839305	Bravo Espinoza Willman Leonel	Casado	Manta
Beneficiario	80-0000000055164	Jurado Dillon Diana Elizabeth	Casado	Manta
Fideicomiso	80-0000000055157	Fideicomiso Montaña Azul I		Manta
Fiduciario	80-0000000055159	Compañía Ncf Group S A Administradora d		Manta
Tradente	80-000000006957	Compañía Inmobiliaria Teamco Sociedad An		Manta
Tradente	80-0000000053240	Fideicomiso Mercantil Cristal Azul		Manta

c.- Esta inscripción se refiere a la(s) que consta(n) en:

Libro:	No. Inscripción:	Fec. Inscripción:	Folio Inicial:	Folio final:
Planos	5	04-abr-2003	1	1

**TOTAL DE MOVIMIENTOS CERTIFICADOS:**

Libro	Número de Inscripciones	Libro	Número de Inscripciones
Fideicomiso	1		
Planos	3		
Compra Venta	1		

**Los movimientos Registrales que constan en esta Ficha son los únicos que se refieren al predio que se certifica.**

Cualquier enmendadura, alteración o modificación al texto de este certificado lo invalida.

Emitido a las: 14:54:15 del martes, 03 de julio de 2012

A petición de: *Sacundo Espinosa*

Elaborado por: *Maria Asunción Cedeño Chávez*  
130699882-2



VALOR TOTAL PAGADO POR EL CERTIFICADO: \$ 7


Validez del Certificado 30 días, Excepto que se diera un traspaso de dominio o se emitiera un gravamen.

El interesado debe comunicar cualquier error en este Documento al Registrador de la Propiedad.



Abg. Jaime E. Delgado Intriago  
Firma del Registrador

*[Handwritten signature]*



Conforme a la solicitud Número: 95952, certifico hasta el día de hoy la Ficha Registral Número 30241:

**INFORMACIÓN REGISTRAL**

Fecha de Apertura: *jueves, 18 de agosto de 2011*  
Parroquia: Manta  
Tipo de Predio: Urbano  
Cód.Catastral/Rol/Ident.Predial: XXXXXXXXXXXXXXXXXXXXXXXXXXXXXXXX

**LINDEROS REGISTRALES:**

Lote número TREINTA (30) de la Manzana Veintiuno (21) Urbanización Mantazul, Parroquia y Cantón Manta, el mismo que se halla circunscrito dentro de los siguientes linderos y medidas: Por el Frente (Sur) 15,37 metros lineales con la calle "M". Por Atrás (norte): 14,45 metros lineales con la Calle "LL 1". Por el Costado Derecho (Oeste): en 10,00 metros lineales mas 11,69 metros lineales con los Lotes Numero 28 y 29 de la Manzana número 21; Por el Costado Izquierdo (Este): en 20,00 metros lineales con el Lote Numero 31 de la Manzana número 21. Con un Área total 297,40 Metros Cuadrados. SOLVENCIA. EL LOTE DESCRITO SE ENCUENTRA LIBRE DE GRAVAMEN.

**RESUMEN DE MOVIMIENTOS REGISTRALES:**

Libro	Acto	Número y fecha de inscripción	Folio Inicial
Compra Venta	Dacion En Pago	312 01/02/2002	2.532
Planos	Planos	5 04/04/2003	1
Planos	Planos	4 12/02/2004	5
Planos	Rediseño de Manzana	13 19/06/2007	120
Fideicomiso	Fideicomiso	36 26/09/2011	1.735

**MOVIMIENTOS REGISTRALES:**

**REGISTRO DE COMPRA VENTA**

1 / 1 **Dacion En Pago**

Inscrito el : viernes, 01 de febrero de 2002  
Tomo: 1 Folio Inicial: 2.532 - Folio Final: 2.541  
Número de Inscripción: 312 Número de Repertorio: 560  
Oficina donde se guarda el original: Notaría Novena  
Nombre del Cantón: Quito

Fecha de Otorgamiento/Providencia: viernes, 21 de diciembre de 2001

Escritura/Juicio/Resolución:

Fecha de Resolución:

a.- Observaciones:

FEVIV esta representado por el Ing. Jaime Marcelo Collantes Acuña en calidad de Gerente, y TEAMCO SA., esta representada por la Sra. Maria Mercedes Erbs de Paladines. inmueble ubicado en la via a San Mateo Barrio Valle El

G a v i l a n

b.- Apellidos, Nombres y Domicilio de las Partes:

Calidad	Cédula o R.U.C.	Nombre y/o Razón Social	Estado Civil	Domicilio
Acreedor	80-0000000001524	Inmobiliaria Teamco S A		Manta
Deudor	80-0000000001525	Feviv Feria de la Vivienda S A		Manta

c.- Esta inscripción se refiere a la(s) que consta(n) en:

Libro:	No.Inscripción:	Fec. Inscripción:	Folio Inicial:	Folio final:
Compra Venta	2755	26-oct-2001	32399	32415
Compra Venta	2756	26-oct-2001	32416	32422

2 / 3 Planos

Inscrito el : viernes, 04 de abril de 2003

Tomo: 1 Folio Inicial: 1 - Folio Final: 1  
 Número de Inscripción: 5 Número de Repertorio: 1.455  
 Oficina donde se guarda el original: Notaría Cuarta  
 Nombre del Cantón: Manta

Fecha de Otorgamiento/Providencia: jueves, 13 de febrero de 2003

Escritura/Juicio/Resolución:

Fecha de Resolución:

a.- Observaciones:

Del Inmuble ubicado en la Via a San Mateo Barrio Valle del Gavilan de propiedad de la Inmobiliaria Teamco se crea la Urbanización MANTAZUL. Lotes en garantía 8 lotes Mz. 16, Areas Verdes . area social que quedaran a favor de la Ilustre Municipalidad. de Manta, son Area social ubicado en la Mz. 3 . Sup. 2.399,36 M2. Area Social 2, ubicada en la mz. 21 que tiene una sup. de 3.770,55 M2, ARea Social No. 3. ubicada en la Mz. 4 Sup.4.918,40 m2. ARea social No.4 ubicada en la mz. 19 Sup.5.388,20 M2.. Area Social No. cinco, ubicada en la mz. 14 Sup.3.572,49 m2. Area Social No. 7, ubicada en la Mz. 9 Sup. 3.866,51 M2. Area Reserva Municipal para afectados AVenida de la C u l t u r a M z . 6 A r e a t o t a l 6 . 0 2 6 , 5 7 .

b.- Apellidos, Nombres y Domicilio de las Partes:

Calidad	Cédula o R.U.C.	Nombre y/o Razón Social	Estado Civil	Domicilio
Propietario	80-000000001524	Inmobiliaria Teamco S A		Manta

c.- Esta inscripción se refiere a la(s) que consta(n) en:

Libro:	No.Inscripción:	Fec. Inscripción:	Folio Inicial:	Folio final:
Compra Venta	312	01-feb-2002	2532	2541

3 / 3 Planos

Inscrito el : jueves, 12 de febrero de 2004

Tomo: 1 Folio Inicial: 5 - Folio Final: 15  
 Número de Inscripción: 4 Número de Repertorio: 503  
 Oficina donde se guarda el original: Notaría Cuarta  
 Nombre del Cantón: Manta

Fecha de Otorgamiento/Providencia: viernes, 23 de enero de 2004

Escritura/Juicio/Resolución:

Fecha de Resolución:

a.- Observaciones:

Protocolización de Planos , La Cia. Teamco S.A., entrega a favor de la Ilustre Municipalidad de Manta los lotes 1, 2, 3, 4,5,6,7, 8 y 9 de la Mz. 20, y conforma la Segunda Etapa de la Urbanizacion Manta Azul , conformada por los lotes de la Mz. 4 , 5 y 21 ,

b.- Apellidos, Nombres y Domicilio de las Partes:

Calidad	Cédula o R.U.C.	Nombre y/o Razón Social	Estado Civil	Domicilio
Acreeedor	80-000000000151	Ilustre Municipalidad de Manta		Manta
Propietario	80-0000000006957	Compañia Inmobiliaria Teamco Sociedad An		Manta

c.- Esta inscripción se refiere a la(s) que consta(n) en:

Libro:	No.Inscripción:	Fec. Inscripción:	Folio Inicial:	Folio final:
Compra Venta	312	01-feb-2002	2532	2541
Planos	5	04-abr-2003	1	1

4 / 3 Rediseño de Manzana

Inscrito el : martes, 19 de junio de 2007  
Tomo: 1 Folio Inicial: 120 - Folio Final: 129  
Número de Inscripción: 13 Número de Repertorio: 2.875  
Oficina donde se guarda el original: Notaría Cuarta  
Nombre del Cantón: Manta  
Fecha de Otorgamiento/Providencia: miércoles, 11 de abril de 2007  
Escritura/Juicio/Resolución:  
Fecha de Resolución:

a.- Observaciones:

En este Rediseño de Planos de la Urbanización MANTAZUL consta la manzana 2 Compuesta de 36 lotes  
Áreas en garantía lote 1, 2, 3 y 4 M Z. 2 4.  
Se aprueba el Rediseño de las Mz. 2,3, 4 y 21 de la Urbanización Manta Azul, ubicado en la vía a San  
M a t e o

b.- Apellidos, Nombres y Domicilio de las Partes:

Calidad	Cédula o R.U.C.	Nombre y/o Razón Social	Estado Civil	Domicilio
Propietario	80-0000000001524	Inmobiliaria Teamco S A		Manta

c.- Esta inscripción se refiere a la(s) que consta(n) en:

Libro:	No. Inscripción:	Fec. Inscripción:	Folio Inicial:	Folio final:
Planos	4	12-feb-2004	5	15
Planos	5	04-abr-2003	1	1

5 / 1 Fideicomiso

Inscrito el : lunes, 26 de septiembre de 2011  
Tomo: 4 Folio Inicial: 1.735 - Folio Final: 1.807  
Número de Inscripción: 36 Número de Repertorio: 5.655  
Oficina donde se guarda el original: Notaría Primera  
Nombre del Cantón: Manta  
Fecha de Otorgamiento/Providencia: martes, 23 de agosto de 2011  
Escritura/Juicio/Resolución:  
Fecha de Resolución:

a.- Observaciones:

Fideicomiso Inmobiliario Montaña Azul I Aporte de varios lotes de terrenos.

b.- Apellidos, Nombres y Domicilio de las Partes:

Calidad	Cédula o R.U.C.	Nombre y/o Razón Social	Estado Civil	Domicilio
Beneficiario	01-02839305	Bravo Espinoza Willman Leonel	Casado	Manta
Beneficiario	80-0000000055164	Jurado Dillon Diana Elizabeth	Casado	Manta
Fideicomiso	80-0000000055157	Fideicomiso Montaña Azul I		Manta
Fiduciario	80-0000000055159	Compañía Ncf Group S A Administradora d		Manta
Tradente	80-000000006957	Compañía Inmobiliaria Teamco Sociedad An		Manta
Tradente	80-0000000053240	Fideicomiso Mercantil Cristal Azul		Manta

c.- Esta inscripción se refiere a la(s) que consta(n) en:

Libro:	No. Inscripción:	Fec. Inscripción:	Folio Inicial:	Folio final:
Planos	5	04-abr-2003	1	1

TOTAL DE MOVIMIENTOS CERTIFICADOS:

Libro	Número de Inscripciones	Libro	Número de Inscripciones
Fideicomiso	1		
Planos	3		
Compra Venta	1		

Los movimientos Registrales que constan en esta Ficha son los únicos que se refieren al predio que se certifica.

Cualquier enmendadura, alteración o modificación al texto de este certificado lo invalida.

Emitido a las: 14:37:03 del martes, 03 de julio de 2012



VALOR TOTAL PAGADO POR EL CERTIFICADO: \$ 7

A petición de: *Quindío Espartero*


Elaborado por: *Maria Asunción Cedeño Chávez*  
130699882-2

Validez del Certificado 30 días, Excepto que se diera un traspaso de dominio o se emitiera un gravamen.

El interesado debe comunicar cualquier error en este Documento al Registrador de la Propiedad.



Abg. Jaime E. Delgado Intriago  
Firma del Registrador



Conforme a la solicitud Número: 95952, certifico hasta el día de hoy la Ficha Registral Número 29930:

**INFORMACIÓN REGISTRAL**

Fecha de Apertura: *viernes, 29 de julio de 2011*  
Parroquia: Manta  
Tipo de Predio: Urbano  
Cód.Catastral/Rol/Ident.Predial: XXXXXXXXXXXXXXXXXXXXXXXXXXXXXXX

**LINDEROS REGISTRALES:**

Lote número Treinta y Ocho (38) de la manzana veintiuno (21). de la Organización Manta Azul, parroquia y Cantón Manta. que tiene las siguientes medidas y linderos; Por el Frente (Sur); en 10,00 metros lineales con la calle " M ", Por Atrás; (Norte); en 10,00 metros lineales lindera con la calle " LL 1 ", Por el Costado Derecho (Oeste), en 20,00 metros lineales con el lote número 37 de la manzana número 21, Por el Costado Izquierdo; ( este), en 20,00 metros lineales con el lote número 39 de la manzana número 21, con un área total de 200,00 metros cuadrados, SOLVENCIA; EL LOTE DESCRITO A LA PRESENTE FECHA SE ENCUENTRA LIBRE DE GRAVAMEN .

**RESUMEN DE MOVIMIENTOS REGISTRALES:**

Libro	Acto	Número y fecha de inscripción	Folio Inicial
Compra Venta	Dacion En Pago	312 01/02/2002	2.532
Planos	Planos	5 04/04/2003	1
Planos	Planos	4 12/02/2004	5
Planos	Rediseño de Manzana	13 19/06/2007	120
Fideicomiso	Fideicomiso	36 26/09/2011	1.735

**MOVIMIENTOS REGISTRALES:**

**REGISTRO DE COMPRA VENTA**

**Dacion En Pago**

Inscrito el : *viernes, 01 de febrero de 2002*  
Tomo: 1 Folio Inicial: 2.532 - Folio Final: 2.541  
Número de Inscripción: 312 Número de Repertorio: 560  
Oficina donde se guarda el original: Notaría Novena  
Nombre del Cantón: Quito

Fecha de Otorgamiento/Providencia: *viernes, 21 de diciembre de 2001*

Escritura/Juicio/Resolución:

Fecha de Resolución:

**a.- Observaciones:**

FEVIV esta representado por el Ing. Jaime Marcelo Collantes Acuña en calidad de Gerente, y TEAMCO SA., esta representada por la Sra. Maria Mercedes Erbs de Paladines. inmueble ubicado en la via a San Mateo Barrio Valle El

G a v i l a n

**b.- Apellidos, Nombres y Domicilio de las Partes:**

Calidad	Cédula o R.U.C.	Nombre y/o Razón Social	Estado Civil	Domicilio
Acreeedor	80-0000000001524	Inmobiliaria Teamco S A		Manta
Deudor	80-0000000001525	Feviv Feria de la Vivienda S A		Manta

**c.- Esta inscripción se refiere a la(s) que consta(n) en:**

Libro:	No.Inscripción:	Fec. Inscripción:	Folio Inicial:	Folio final:
Compra Venta	2755	26-oct-2001	32399	32415



2 / 3 Planos

Inscrito el : viernes, 04 de abril de 2003

Tomo: 1 Folio Inicial: 1 - Folio Final: 1  
 Número de Inscripción: 5 Número de Repertorio: 1.455  
 Oficina donde se guarda el original: Notaría Cuarta  
 Nombre del Cantón: Manta

Fecha de Otorgamiento/Providencia: jueves, 13 de febrero de 2003

Escritura/Juicio/Resolución:

Fecha de Resolución:

a.- Observaciones:

Del Inmuble ubicado en la Via a San Mateo Barrio Valle del Gavilan de propiedad de la Inmobiliaria Teamco se crea la Urbanización MANTAZUL. Lotes en garantía 8 lotes Mz. 16, Areas Verdes . area social que quedaran a favor de la Ilustre Municipalidad. de Manta, son Area social ubicado en la Mz. 3 . Sup. 2.399,36 M2. Area Social 2, ubicada en la mz. 21 que tiene una sup. de 3.770,55 M2, ARea Social No. 3. ubicada en la Mz. 4 Sup.4.918,40 m2. ARea social No.4 ubicada en la mz. 19 Sup.5.388,20 M2.. Area Social No. cinco, ubicada en la mz. 14 Sup.3.572,49 m2. Area Social No. 7, ubicada en la Mz. 9 Sup. 3.866,51 M2. Area Reserva Municipal para afectados AVenida de la C u l t u r a M z . 6 A r e a t o t a l 6 . 0 2 6 , 5 7 .

b.- Apellidos, Nombres y Domicilio de las Partes:

Calidad	Cédula o R.U.C.	Nombre y/o Razón Social	Estado Civil	Domicilio
Propietario	80-0000000001524	Inmobiliaria Teamco S A		Manta

c.- Esta inscripción se refiere a la(s) que consta(n) en:

Libro:	No. Inscripción:	Fec. Inscripción:	Folio Inicial:	Folio final:
Compra Venta	312	01-feb-2002	2532	2541

3 / 3 Planos

Inscrito el : jueves, 12 de febrero de 2004

Tomo: 1 Folio Inicial: 5 - Folio Final: 15  
 Número de Inscripción: 4 Número de Repertorio: 503  
 Oficina donde se guarda el original: Notaría Cuarta  
 Nombre del Cantón: Manta

Fecha de Otorgamiento/Providencia: viernes, 23 de enero de 2004

Escritura/Juicio/Resolución:

Fecha de Resolución:

a.- Observaciones:

Protocolización de Planos , La Cia. Teamco S.A., entrega a favor de la Ilustre Municipalidad de Manta los lotes 1, 2, 3, 4,5,6,7, 8 y 9 de la Mz. 20, y conforma la Segunda Etapa de la Urbanizacion Manta Azul, conformada por los lotes de la Mz. 4, 5 y 21,

b.- Apellidos, Nombres y Domicilio de las Partes:

Calidad	Cédula o R.U.C.	Nombre y/o Razón Social	Estado Civil	Domicilio
Acreeedor	80-0000000000151	Ilustre Municipalidad de Manta		Manta
Propietario	80-0000000006957	Compañía Inmobiliaria Teamco Sociedad An		Manta

c.- Esta inscripción se refiere a la(s) que consta(n) en:

Libro:	No. Inscripción:	Fec. Inscripción:	Folio Inicial:	Folio final:
Compra Venta	312	01-feb-2002	2532	2541
Planos	5	04-abr-2003	1	1



4 / 3 Rediseño de Manzana

Inscrito el : martes, 19 de junio de 2007

Tomo: 1 Folio Inicial: 120 - Folio Final: 129  
 Número de Inscripción: 13 Número de Repertorio: 2.875  
 Oficina donde se guarda el original: Notaría Cuarta  
 Nombre del Cantón: Manta

Fecha de Otorgamiento/Providencia: miércoles, 11 de abril de 2007

Escritura/Juicio/Resolución:

*[Handwritten signature]*



Fecha de Resolución:

a.- Observaciones:

En este Rediseño de Planos de la Urbanización MANTAZUL consta la manzana 2 Compuesta de 36 lotes

Áreas en garantía lote 1, 2, 3 y 4 Mz. 24.

Se aprueba el Rediseño de las Mz. 2,3, 4 y 21 de la Urbanización Manta Azul, ubicado en la vía a San

M a t e o

b.- Apellidos, Nombres y Domicilio de las Partes:

Calidad	Cédula o R.U.C.	Nombre y/o Razón Social
Propietario	80-000000001524	Inmobiliaria Teamco S A

c.- Esta inscripción se refiere a la(s) que consta(n) en:

Libro:	No.Inscripción:	Fec. Inscripción:	Folio Inicial:	Folio final:
Planos	4	12-feb-2004	5	15
Planos	5	04-abr-2003	1	1



5 / 1 Fideicomiso

Inscrito el : lunes, 26 de septiembre de 2011

Tomo: 4 Folio Inicial: 1.735 - Folio Final: 1.807

Número de Inscripción: 36 Número de Repertorio: 5.655

Oficina donde se guarda el original: Notaría Primera

Nombre del Cantón: Manta

Fecha de Otorgamiento/Providencia: martes, 23 de agosto de 2011

Escritura/Juicio/Resolución:

Fecha de Resolución:

a.- Observaciones:

Fideicomiso Inmobiliario Montaña Azul 1 Aporte de varios lotes de terrenos.

b.- Apellidos, Nombres y Domicilio de las Partes:

Calidad	Cédula o R.U.C.	Nombre y/o Razón Social	Estado Civil	Domicilio
Beneficiario	01-02839305	Bravo Espinoza Willman Leonel	Casado	Manta
Beneficiario	80-0000000055164	Jurado Dillon Diana Elizabeth	Casado	Manta
Fideicomiso	80-0000000055157	Fideicomiso Montaña Azul 1		Manta
Fiduciario	80-0000000055159	Compañía Ncf Group S A Administradora d		Manta
Tradente	80-000000006957	Compañía Inmobiliaria Teamco Sociedad An		Manta
Tradente	80-0000000053240	Fideicomiso Mercantil Cristal Azul		Manta

c.- Esta inscripción se refiere a la(s) que consta(n) en:

Libro:	No.Inscripción:	Fec. Inscripción:	Folio Inicial:	Folio final:
Planos	5	04-abr-2003	1	1



2 / 3 Planos

Inscrito el : viernes, 04 de abril de 2003

Tomo: 1 Folio Inicial: 1 - Folio Final: 1  
Número de Inscripción: 5 Número de Repertorio: 1.455  
Oficina donde se guarda el original: Notaría Cuarta  
Nombre del Cantón: Manta

Fecha de Otorgamiento/Providencia: jueves, 13 de febrero de 2003

Escritura/Juicio/Resolución:  
Fecha de Resolución:

a.- Observaciones:

Del Inmuble ubicado en la Via a San Mateo Barrio Valle del Gavilan de propiedad de la Inmobiliaria Teamco se crea la Urbanización MANTAZUL. Lotes en garantía 8 lotes Mz. 16, Areas Verdes . area social que quedaran a favor de la Ilustre Municipalidad. de Manta, son Area social ubicado en la Mz. 3 . Sup. 2.399,36 M2. Area Social 2, ubicada en la mz. 21 que tiene una sup. de 3.770,55 M2, ARea Social No. 3. ubicada en la Mz. 4 Sup.4.918,40 m2. ARea social No.4 ubicada en la mz. 19 Sup.5.388,20 M2.. Area Social No. cinco, ubicada en la mz. 14 Sup.3.572,49 m2. Area Social No. 7, ubicada en la Mz. 9 Sup. 3.866,51 M2. Area Reserva Municipal para afectados AVenida de la Cultura Mz . 6 Area total 6 . 0 2 6 , 5 7

b.- Apellidos, Nombres y Domicilio de las Partes:

Calidad	Cédula o R.U.C.	Nombre y/o Razón Social	Estado Civil	Domicilio
Propietario	80-0000000001524	Inmobiliaria Teamco S A		Manta

c.- Esta inscripción se refiere a la(s) que consta(n) en:

Libro:	No.Inscripción:	Fec. Inscripción:	Folio Inicial:	Folio final:
Compra Venta	312	01-feb-2002	2532	2541

3 / 3 Planos

Inscrito el : jueves, 12 de febrero de 2004

Tomo: 1 Folio Inicial: 5 - Folio Final: 15  
Número de Inscripción: 4 Número de Repertorio: 503  
Oficina donde se guarda el original: Notaría Cuarta  
Nombre del Cantón: Manta

Fecha de Otorgamiento/Providencia: viernes, 23 de enero de 2004

Escritura/Juicio/Resolución:  
Fecha de Resolución:

a.- Observaciones:

Protocolizacion de Planos , La Cia. Teamco S.A., entrega a favor de la Ilustre Municipalidad de Manta los lotes 1, 2, 3, 4,5,6,7, 8 y 9 de la Mz. 20, y conforma la Segunda Etapa de la Urbanizacion Manta Azul, conformada por los lotes de la Mz. 4, 5 y 21,

b.- Apellidos, Nombres y Domicilio de las Partes:

Calidad	Cédula o R.U.C.	Nombre y/o Razón Social	Estado Civil	Domicilio
Acreeedor	80-0000000000151	Ilustre Municipalidad de Manta		Manta
Propietario	80-0000000006957	Compañía Inmobiliaria Teamco Sociedad An		Manta

c.- Esta inscripción se refiere a la(s) que consta(n) en:

Libro:	No.Inscripción:	Fec. Inscripción:	Folio Inicial:	Folio final:
Compra Venta	312	01-feb-2002	2532	2541
Planos	5	04-abr-2003	1	1

4 / 3 Rediseño de Manzana

Inscrito el : martes, 19 de junio de 2007

Tomo: 1 Folio Inicial: 120 - Folio Final: 129  
Número de Inscripción: 13 Número de Repertorio: 2.875  
Oficina donde se guarda el original: Notaría Cuarta  
Nombre del Cantón: Manta

Fecha de Otorgamiento/Providencia: miércoles, 11 de abril de 2007

Escritura/Juicio/Resolución:



Fecha de Resolución:

a.- Observaciones:

En este Rediseño de Planos de la Urbanización MANTAZUL consta la manzana 2 Compuesta de 36 lotes

Áreas en garantía lote 1, 2, 3 y 4 Mz. 24.

Se aprueba el Rediseño de las Mz. 2,3, 4 y 21 de la Urbanización Manta Azul, ubicado en la vía a San

M a t e o

b.- Apellidos, Nombres y Domicilio de las Partes:

Calidad	Cédula o R.U.C.	Nombre y/o Razón Social	Estado Civil	Domicilio
Propietario	80-000000001524	Inmobiliaria Teamco S A		Manta

c.- Esta inscripción se refiere a la(s) que consta(n) en:

Libro:	No.Inscripción:	Fec. Inscripción:	Folio Inicial:	Folio final:
Planos	4	12-feb-2004	5	
Planos	5	04-abr-2003	1	1

5 / 1 Fideicomiso

Inscrito el: lunes, 26 de septiembre de 2011

Tomo: 4 Folio Inicial: 1.735 - Folio Final: 1.807

Número de Inscripción: 36 Número de Repertorio: 5.655

Oficina donde se guarda el original: Notaría Primera

Nombre del Cantón: Manta

Fecha de Otorgamiento/Providencia: martes, 23 de agosto de 2011

Escritura/Juicio/Resolución:

Fecha de Resolución:

a.- Observaciones:


Fideicomiso Inmobiliario Montaña Azul 1 Aporte de varios lotes de terrenos.

b.- Apellidos, Nombres y Domicilio de las Partes:

Calidad	Cédula o R.U.C.	Nombre y/o Razón Social	Estado Civil	Domicilio
Beneficiario	01-02839305	Bravo Espinoza Willman Leonel	Casado	Manta
Beneficiario	80-0000000055164	Jurado Dillon Diana Elizabeth	Casado	Manta
Fideicomiso	80-0000000055157	Fideicomiso Montaña Azul 1		Manta
Fiduciario	80-0000000055159	Compañía Ncf Group S A Administradora d		Manta
Tradente	80-000000006957	Compañía Inmobiliaria Teamco Sociedad An		Manta
Tradente	80-0000000053240	Fideicomiso Mercantil Cristal Azul		Manta

c.- Esta inscripción se refiere a la(s) que consta(n) en:

Libro:	No.Inscripción:	Fec. Inscripción:	Folio Inicial:	Folio final:
Planos	5	04-abr-2003	1	1



*[Handwritten signature]*

**TOTAL DE MOVIMIENTOS CERTIFICADOS:**

Libro	Número de Inscripciones	Libro	Número de Inscripciones
Fideicomiso	1		
Planos	3		
Compra Venta	1		

**Los movimientos Registrales que constan en esta Ficha son los únicos que se refieren al predio que se certifica.**

Cualquier enmendadura, alteración o modificación al texto de este certificado lo invalida.

Emitido a las 17:14:01 del martes, 03 de julio de 2012

A petición de: Sr. Gaudino Espinoza Alvarado.  
1307863975

Elaborado por : Zaida Azucena Saltos Pachay  
130730043-2




VALOR TOTAL PAGADO POR EL CERTIFICADO: \$ 7

Validez del Certificado 30 días, Excepto que se diera un traspaso de dominio o se emitiera un gravamen.

El interesado debe comunicar cualquier error en este Documento al Registrador de la Propiedad.



Abg. Jaime E. Delgado Intriago  
Firma del Registrador



Conforme a la solicitud Número: 95952, certifico hasta el día de hoy la Ficha Registral Número 29932:

**INFORMACIÓN REGISTRAL**

Fecha de Apertura: viernes, 29 de julio de 2011  
Parroquia: Manta  
Tipo de Predio: Urbano  
Cód.Catastral/Rol/Ident.Predial: XXXXXXXXXXXXXXXXXXXXXXXXXXXXXXX

**LINDEROS REGISTRALES:**

Lote número cuarenta (40), de la manzana veintiuno (21), que tiene las siguientes medidas y linderos; Por el Frente (sur): en 12,05 metros lineales con la calle "M", Por Atras (Norte), en 12 metros lineales lindera con la calle "LL.1 " Por el Costado Derecho; (Oeste), en 20,00 metros lineales con el lote número 39 de la manzana número 21, Por el Costado Izquierdo (Este), en 17,61 metros lineales con el área verde de la manzana número 21, con un área total de 230,45 metros cuadrados. SOLVENCIA; EL LOTE DESCRITO A LA PRESENTE FECHA SE ENCUENTRA LIBRE DE GRAVAMEN.

**RESUMEN DE MOVIMIENTOS REGISTRALES:**

Libro	Acto	Número y fecha de inscripción	Folio Inicial
Compra Venta	Dacion En Pago	312 01/02/2002	2.532
Planos	Planos	5 04/04/2003	1
Planos	Planos	4 12/02/2004	5
Planos	Rediseño de Manzana	13 19/06/2007	120
Fideicomiso	Fideicomiso	36 26/09/2011	1.735

**MOVIMIENTOS REGISTRALES:**

**REGISTRO DE COMPRA VENTA**

1 / 1 **Dacion En Pago**

Inscrito el : viernes, 01 de febrero de 2002  
Tomo: 1 Folio Inicial: 2.532 - Folio Final: 2.541  
Número de Inscripción: 312 Número de Repertorio: 560  
Oficina donde se guarda el original: Notaría Novena  
Nombre del Cantón: Quito  
Fecha de Otorgamiento/Providencia: viernes, 21 de diciembre de 2001  
Escritura/Juicio/Resolución:  
Fecha de Resolución:

a.- Observaciones:

FEVIV esta representado por el Ing. Jaime Marcelo Collantes Acuña en calidad de Gerente, y TEAMCO SA., esta representada por la Sra. Maria Mercedes Erbs de Paladines. inmueble ubicado en la via a San Mateo Barrio Valle El

G a v i l a n

b.- Apellidos, Nombres y Domicilio de las Partes:

Calidad	Cédula o R.U.C.	Nombre y/o Razón Social	Estado Civil	Domicilio
Acreedor	80-000000001524	Inmobiliaria Teamco S A		Manta
Deudor	80-000000001525	Feviv Feria de la Vivienda S A		Manta

c.- Esta inscripción se refiere a la(s) que consta(n) en:

Libro:	No.Inscripción:	Fec. Inscripción:	Folio Inicial:	Folio final:
Compra Venta	2755	26-oct-2001	32399	32415
Compra Venta	2756	26-oct-2001	32416	32422



2 / 3 Planos

Inscrito el : viernes, 04 de abril de 2003  
Tomo: 1 Folio Inicial: 1 - Folio Final: 1  
Número de Inscripción: 5 Número de Repertorio: 1.455  
Oficina donde se guarda el original: Notaría Cuarta  
Nombre del Cantón: Manta

Fecha de Otorgamiento/Providencia: jueves, 13 de febrero de 2003

Escritura/Juicio/Resolución:

Fecha de Resolución:

a.- Observaciones:

Del Inmuble ubicado en la Via a San Mateo Barrio Valle del Gavilan de propiedad de la Inmobiliaria Teamco se crea la Urbanización MANTAZUL. Lotes en garantía 8 lotes Mz. 16, Areas Verdes . area social que quedaran a favor de la Ilustre Municipalidad. de Manta, son Area social ubicado en la Mz. 3 . Sup. 2.399,36 M2.Area Social 2, ubicada en la mz. 21 que tiene una sup. de 3.770,55 M2, ARea Social No. 3. ubicada en la Mz. 4 Sup.4.918,40 m2. ARea social No.4 ubicada en la mz. 19 Sup.5.388,20 M2.. Area Social No. cinco, ubicada en la mz. 14 Sup.3.572,49 m2. Area Social No. 7, ubicada en la Mz. 9 Sup. 3.866,51 M2.Area Reserva Municipal para afectados AVenida de la C u l t u r a M z . 6 A r e a t o t a l 6 . 0 2 6 , 5 7 .

b.- Apellidos, Nombres y Domicilio de las Partes:

Calidad	Cédula o R.U.C.	Nombre y/o Razón Social	Estado Civil	Domicilio
Propietario	80-0000000001524	Inmobiliaria Teamco S A		Manta

c.- Esta inscripción se refiere a la(s) que consta(n) en:

Libro:	No.Inscripción:	Fec. Inscripción:	Folio Inicial:	Folio final:
Compra Venta	312	01-feb-2002	2532	2541

3 / 3 Planos

Inscrito el : jueves, 12 de febrero de 2004

Tomo: 1 Folio Inicial: 5 - Folio Final: 15  
Número de Inscripción: 4 Número de Repertorio: 503  
Oficina donde se guarda el original: Notaría Cuarta  
Nombre del Cantón: Manta

Fecha de Otorgamiento/Providencia: viernes, 23 de enero de 2004

Escritura/Juicio/Resolución:

Fecha de Resolución:

a.- Observaciones:

Protocolización de Planos , La Cia. Teamco S.A., entrega a favor de la Ilustre Municipalidad de Manta los lotes 1, 2, 3, 4,5,6,7,-8 y 9 de la Mz. 20, y conforma la Segunda Etapa de la Urbanizacion Manta Azul , conformada por los lotes de la Mz. 4 , 5 y 21 ,

b.- Apellidos, Nombres y Domicilio de las Partes:

Calidad	Cédula o R.U.C.	Nombre y/o Razón Social	Estado Civil	Domicilio
Acreedor	80-0000000000151	Ilustre Municipalidad de Manta		Manta
Propietario	80-00000000006957	Compañía Inmobiliaria Teamco Sociedad An		Manta

c.- Esta inscripción se refiere a la(s) que consta(n) en:

Libro:	No.Inscripción:	Fec. Inscripción:	Folio Inicial:	Folio final:
Compra Venta	312	01-feb-2002	2532	2541
Planos	5	04-abr-2003	1	1

4 / 3 Rediseño de Manzana

Inscrito el : martes, 19 de junio de 2007

Tomo: 1 Folio Inicial: 120 - Folio Final: 129  
Número de Inscripción: 13 Número de Repertorio: 2.875  
Oficina donde se guarda el original: Notaría Cuarta  
Nombre del Cantón: Manta

Fecha de Otorgamiento/Providencia: miércoles, 11 de abril de 2007

Escritura/Juicio/Resolución:



*[Handwritten signature]*

Fecha de Resolución:

a.- Observaciones:

En este Rediseño de Planos de la Urbanización MANTAZUL consta la manzana 2 Compuesta de 36 lotes

Areas en garantía lote 1, 2, 3 y 4 Mz. 24.

Se aprueba el Rediseño de las Mz. 2,3, 4 y 21 de la Urbanización Manta Azul, ubicado en la vía a San

M a t e o

b.- Apellidos, Nombres y Domicilio de las Partes:

Calidad	Cédula o R.U.C.	Nombre y/o Razón Social	Estado Civil	Domicilio
Propietario	80-000000001524	Inmobiliaria Teamco S A		Manta

c.- Esta inscripción se refiere a la(s) que consta(n) en:

Libro:	No.Inscripción:	Fec. Inscripción:	Folio Inicial:	Folio final:
Planos	4	12-feb-2004	5	15
Planos	5	04-abr-2003	1	1

5 / 1 Fideicomiso

Inscrito el : lunes, 26 de septiembre de 2011

Tomo: 4 Folio Inicial: 1.735 - Folio Final: 1.807

Número de Inscripción: 36 Número de Repertorio: 5.655

Oficina donde se guarda el original: Notaría Primera

Nombre del Cantón: Manta

Fecha de Otorgamiento/Providencia: martes, 23 de agosto de 2011

Escritura/Juicio/Resolución:

Fecha de Resolución:

a.- Observaciones:

Fideicomiso Inmobiliario Montaña Azul I Aporte de varios lotes de terrenos.

b.- Apellidos, Nombres y Domicilio de las Partes:

Calidad	Cédula o R.U.C.	Nombre y/o Razón Social	Estado Civil	Domicilio
Beneficiario	01-02839305	Bravo Espinoza Willman Leonel	Casado	Manta
Beneficiario	80-0000000055164	Jurado Dillon Diana Elizabeth	Casado	Manta
Fideicomiso	80-0000000055157	Fideicomiso Montaña Azul I		Manta
Fiduciario	80-0000000055159	Compañía Ncf Group S A Administradora d		Manta
Tradente	80-000000006957	Compañía Inmobiliaria Teamco Sociedad An		Manta
Tradente	80-0000000053240	Fideicomiso Mercantil Cristal Azul		Manta

c.- Esta inscripción se refiere a la(s) que consta(n) en:

Libro:	No.Inscripción:	Fec. Inscripción:	Folio Inicial:	Folio final:
Planos	5	04-abr-2003	1	1



**TOTAL DE MOVIMIENTOS CERTIFICADOS:**

Libro	Número de Inscripciones	Libro	Número de Inscripciones
Fideicomiso	1		
Planos	3		
Compra Venta	1		

**Los movimientos Registrales que constan en esta Ficha son los únicos que se refieren al predio que se certifica.**

Cualquier enmendadura, alteración o modificación al texto de este certificado lo invalida.

Emitido a las: 17:05:33 del martes, 03 de julio de 2012


A petición de: Sr. Santos Espinosa Mendoza.  
41307863975

Elaborado por: Zaida Azucena Salto Pachay  
130730043-2



VALOR TOTAL PAGADO POR EL CERTIFICADO: \$ 7

Validez del Certificado 30 días, Excepto que se diera un traspaso de dominio o se emitiera un gravamen.



Abg. Jaime E. Delgado Intriago  
Firma del Registrador

El interesado debe comunicar cualquier error en este Documento al Registrador de la Propiedad.





Conforme a la solicitud Número: 95952, certifico hasta el día de hoy la Ficha Registral Número 28585:

**INFORMACIÓN REGISTRAL**

Fecha de Apertura: *martes, 31 de mayo de 2011*  
Parroquia: Manta  
Tipo de Predio: Urbano  
Cód. Catastral/Rol/Ident. Predial: XXXXXXXXXXXXXXXXXXXXXXXXXXXXXXX

**LINDEROS REGISTRALES:**

Lote de terreno numero OCHO de la manzana 6 Urbanización Manta Azul, Parroquia y Cantón Manta, circunscrito dentro de los siguientes linderos y medidas. Frente en 31,96 metros lineales con la Calle G. Por Atras, 25.85 metros lineales con el lote Numero 10 de la manzana 6. Por el Costado Derecho 34,33 metros lineales con el lote numero nueve de la manzana 6. Por el Costado Izquierdo 33,46 metros lineales con el Lote numero 7 de la manzana 6. Teniendo un area total 976,41 M2. SOLVENCIA. EN UNA REVISION HECHA EN LOS LIBROS RESPECTIVOS CONSTA QUE EL LOTE DESCRITO SE ENCUENTRA LIBRE  
**D E G R A V A M E N**

**RESUMEN DE MOVIMIENTOS REGISTRALES:**

Libro	Acto	Número y fecha de inscripción	Folio Inicial
Compra Venta	Dacion En Pago	312 01/02/2002	2.532
Planos	Planos	5 04/04/2003	1
Fideicomiso	Fideicomiso Mercantil	18 29/06/2011	938
Fideicomiso	Fideicomiso	36 26/09/2011	1.735

**MOVIMIENTOS REGISTRALES:**

**REGISTRO DE COMPRA VENTA**

**1 / 1 Dacion En Pago**

Inscrito el: **viernes, 01 de febrero de 2002**  
Tomo: **1** Folio Inicial: **2.532** - Folio Final: **2.541**  
Número de Inscripción: **312** Número de Repertorio: **560**  
Oficina donde se guarda el original: **Notaría Novena**  
Nombre del Cantón: **Quito**  
Fecha de Otorgamiento/Providencia: **viernes, 21 de diciembre de 2001**

**Escritura/Juicio/Resolución:**

**Fecha de Resolución:**

**a.- Observaciones:**

FEVIV esta representado por el Ing. Jaime Marcelo Collantes Acuña en calidad de Gerente, y TEAMCO SA., esta representada por la Sra. Maria Mercedes Erbs de Paladines. inmueble ubicado en la via a San Mateo Barrio Valle El

**b.- Apellidos, Nombres y Domicilio de las Partes:**

Calidad	Cédula o R.U.C.	Nombre y/o Razón Social	Estado Civil	Domicilio
Acreeedor	80-0000000001524	Inmobiliaria Teamco S A		Manta
Deudor	80-0000000001525	Feviv Feria de la Vivienda S A		Manta

**c.- Esta inscripción se refiere a la(s) que consta(n) en:**

Libro:	No. Inscripción:	Fec. Inscripción:	Folio Inicial:	Folio final:
Compra Venta	2755	26-oct-2001	32399	32415
Compra Venta	2756	26-oct-2001	32416	32422

2 / 1 Planos

Inscrito el : viernes, 04 de abril de 2003

Tomo: 1 Folio Inicial: 1 - Folio Final: 1  
Número de Inscripción: 5 Número de Repertorio: 1.455  
Oficina donde se guarda el original: Notaría Cuarta  
Nombre del Cantón: Manta

Fecha de Otorgamiento/Providencia: jueves, 13 de febrero de 2003

Escritura/Juicio/Resolución:

Fecha de Resolución:

a.- Observaciones:

Del Inmuble ubicado en la Via a San Mateo Barrio Valle del Gavilan de propiedad de la Inmobiliaria Teamco se crea la Urbanización MANTAZUL. Lotes en garantía 8 lotes Mz. 16, Areas Verdes . area social que quedaran a favor de la Ilustre Municipalidad. de Manta, son Area social ubicado en la Mz. 3 . Sup. 2.399,36 M2. Area Social 2, ubicada en la mz. 21 que tiene una sup. de 3.770,55 M2, ARea Social No. 3. ubicada en la Mz. 4 Sup.4.918,40 m2. AREa social No.4 ubicada en la mz. 19 Sup.5.388,20 M2.. Area Social No. cinco, ubicada en la mz. 14 Sup.3.572,49 m2. Area Social No. 7, ubicada en la Mz. 9 Sup. 3.866,51 M2. Area Reserva Municipal para afectados AVenida de la C u l t u r a M z . 6 A r e a t o t a l 6 . 0 2 6 , 5 7

b.- Apellidos, Nombres y Domicilio de las Partes:

Calidad	Cédula o R.U.C.	Nombre y/o Razón Social	Estado Civil	Domicilio
Propietario	80-000000001524	Inmobiliaria Teamco S A		Manta

c.- Esta inscripción se refiere a la(s) que consta(n) en:

Libro:	No. Inscripción:	Fec. Inscripción:	Folio Inicial:	Folio final:
Compra Venta	312	01-feb-2002	2532	2541

3 / 2 Fideicomiso Mercantil

Inscrito el : miércoles, 29 de junio de 2011

Tomo: 2 Folio Inicial: 938 - Folio Final: 1.039  
Número de Inscripción: 18 Número de Repertorio: 3.680  
Oficina donde se guarda el original: Notaría Primera  
Nombre del Cantón: Manta

Fecha de Otorgamiento/Providencia: miércoles, 25 de mayo de 2011

Escritura/Juicio/Resolución:

Fecha de Resolución:

a.- Observaciones:

Fideicomiso Mercantil Cristal Azul. La Compañía TEamco S.a, aporta varios lotes de terrenos en Fideicomiso

b.- Apellidos, Nombres y Domicilio de las Partes:

Calidad	Cédula o R.U.C.	Nombre y/o Razón Social	Estado Civil	Domicilio
Aportante	80-000000006957	Compañía Inmobiliaria Teamco Sociedad An		Manta
Constituyente	17-03732337	Estupiñan Ruilova Jose Ricardo		Manta
Fideicomiso	80-000000052630	Fideicomiso Cristal Azul		Manta
Fiduciario	80-000000052629	Compañía Ncf Group Sociedad Anonima Ad		Manta

c.- Esta inscripción se refiere a la(s) que consta(n) en:

Libro:	No. Inscripción:	Fec. Inscripción:	Folio Inicial:	Folio final:
Planos	4	12-feb-2004	5	15
Planos	5	04-abr-2003	1	1

4 / 2 Fideicomiso

Inscrito el : lunes, 26 de septiembre de 2011

Tomo: 4 Folio Inicial: 1.735 - Folio Final: 1.807  
Número de Inscripción: 36 Número de Repertorio: 5.655  
Oficina donde se guarda el original: Notaría Primera  
Nombre del Cantón: Manta

Fecha de Otorgamiento/Providencia: martes, 23 de agosto de 2011

Escritura/Juicio/Resolución:

Fecha de Resolución:

a.- Observaciones:

Fideicomiso Inmobiliario Montaña Azul 1 Aporte de varios lotes de terrenos

b.- Apellidos, Nombres y Domicilio de las Partes:

Calidad	Cédula o R.U.C.	Nombre y/o Razón Social	Estado Civil	Domicilio

Ficha Registral: 28585  
Página: 2 de 3

Cantón	Cédula o R.U.C.	Nombre y/o Razón Social	Estado Civil	Dominio
	01-02839305	Bravo Espinoza Willman Leonel	Casado	Manta
	80-0000000055164	Jurado Dillon Diana Elizabeth	Casado	Manta
	80-0000000055157	Fideicomiso Montaña Azul 1		Manta
	80-0000000055159	Compañía Nef Group S A Administradora d		Manta
	80-000000006957	Compañía Inmobiliaria Teamco Sociedad An		Manta
	80-0000000053240	Fideicomiso Mercantil Cristal Azul		Manta

c.- Esta inscripción se refiere a la(s) que consta(n) en:

Libro:	No. Inscripción:	Fec. Inscripción:	Folio Inicial:	Folio final:
Planos	5	04-abr-2003	1	



**TOTAL DE MOVIMIENTOS CERTIFICADOS:**

Libro	Número de Inscripciones	Libro	Número de Inscripciones
Fideicomiso	2		
Planos	1		
Compra Venta	1		

**Los movimientos Registrales que constan en esta Ficha son los únicos que se refieren al predio que se certifica.**

Cualquier enmendadura, alteración o modificación al texto de este certificado lo invalida.

Emitido a las: 14:15:35 del martes, 03 de julio de 2012

A petición de: Sr. Sandro Espinoza

Elaborado por: Laura Carmen Tigua Pinca  
130635712-8





VALOR TOTAL PAGADO POR EL CERTIFICADO: \$ 7


Validez del Certificado 30 días, Excepto que se diera un traspaso de dominio o se emitiera un gravamen.

El interesado debe comunicar cualquier error en este Documento al Registrador de la Propiedad.

Abg. Jaime E. Delgado Intriago  
Firma del Registrador





Conforme a la solicitud Número: 95952, certifico hasta el día de hoy la Ficha Registral Número 29923.

**INFORMACIÓN REGISTRAL**

Fecha de Apertura: viernes, 29 de julio de 2011  
 Parroquia: Manta  
 Tipo de Predio: Urbano  
 Cód. Catastral/Rol/Ident. Predial: XXXXXXXXXXXXXXXXXXXXXXXXXXXX

**LINDEROS REGISTRALES:**

Lote 36 Mz. 21 Urbanización Manta Azul, Parroquia y Cantón Manta, circunscrito dentro de los siguientes linderos y medidas. Por el Frente ( Sur). En 10,00 metros lineales con la calle "M". Por Atras ( Norte): En 10,00 metros lineales lindera con la calle "LL 1". Por el Costado Derecho ( Oeste): En 20,00 metros lineales con el lote No. 35 de la Mz. 21. Por el Costado Izquierdo ( Este): En 20, 00 metros lineales con el lote número 37 de la manzana 21, con un área total de 200,00 Metros cuadrados. SOLVENCIA. EL PREDIO DESCRITO SE ENCUENTRA LIBRE DE GRAVAMEN.

**RESUMEN DE MOVIMIENTOS REGISTRALES:**

Libro	Acto	Número y fecha de inscripción	Folio Inicial
Compra Venta	Dacion En Pago	312 01/02/2002	2,532
Planos	Planos	5 04/04/2003	1
Planos	Planos	4 12/02/2004	5
Planos	Rediseño de Manzana	13 19/06/2007	120
Fideicomiso	Fideicomiso	36 26/09/2011	1,735

**MOVIMIENTOS REGISTRALES:**

**REGISTRO DE COMPRA VENTA**

**Dacion En Pago**

Inscrito el : viernes, 1 de febrero de 2002  
 Tomo: 1 Folio Inicial: 2,532 - Folio Final: 2,541  
 Número de Inscripción: 312 Número de Repertorio: 560  
 Oficina donde se guarda el original: Notaría Novena  
 Nombre del Cantón: Quito  
 Fecha de Otorgamiento/Providencia: viernes, 21 de diciembre de 2001  
 Escritura/Juicio/Resolución:  
 Fecha de Resolución:



**a.- Observaciones:**

FEVIV esta representado por el Ing. Jaime Marcelo Collantes Acuña en calidad de Gerente, y TEAMCO SA., esta representada por la Sra. Maria Mercedes Erbs de Paladines. inmueble ubicado en la via a San Mateo Barrio Valle El

G a v i l a n

**b.- Apellidos, Nombres y Domicilio de las Partes:**

Calidad	Cédula o R.U.C.	Nombre y/o Razón Social	Estado Civil	Domicilio
Acreedor	80-0000000001524	Inmobiliaria Teamco S A		Manta
Deudor	80-0000000001525	Feviv Feria de la Vivienda S A		Manta

**c.- Esta inscripción se refiere a la(s) que consta(n) en:**

Libro:	No. Inscripción:	Fec. Inscripción:	Folio Inicial:	Folio final:
Compra Venta	2755	26-oct-2001	32399	32415

2 / 3 Planos

Inscrito el : viernes, 4 de abril de 2003

Tomo: 1 Folio Inicial: 1 - Folio Final: 1  
 Número de Inscripción: 5 Número de Repertorio: 1,455  
 Oficina donde se guarda el original: Notaría Cuarta  
 Nombre del Cantón: Manta

Fecha de Otorgamiento/Providencia: jueves, 13 de febrero de 2003

Escritura/Juicio/Resolución:

Fecha de Resolución:

a.- Observaciones:

Del Inmuble ubicado en la Via a San Mateo Barrio Valle del Gavilan de propiedad de la Inmobiliaria Teamco se crea la Urbanización MANTAZUL. Lotes en garantia 8 lotes Mz. 16, Areas Verdes . area social que quedaran a favor de la Ilustre Municipalidad. de Manta, son Area social ubicado en la Mz. 3 . Sup. 2.399,36 M2. Area Social 2, ubicada en la mz. 21 que tiene una sup. de 3.770,55 M2, ARea Social No. 3. ubicada en la Mz. 4 Sup.4.918,40 m2. ARea social No.4 ubicada en la mz. 19 Sup.5.388,20 M2.. Area Social No. cinco, ubicada en la mz. 14 Sup.3.572,49 m2. Area Social No. 7, ubicada en la Mz. 9 Sup. 3.866,51 M2. Area Reserva Municipal para afectados AVenida de la C u l t u r a M z . 6 A r e a t o t a l 6 . 0 2 6 , 5 7 .

b.- Apellidos, Nombres y Domicilio de las Partes:

Calidad	Cédula o R.U.C.	Nombre y/o Razón Social	Estado Civil	Domicilio
Propietario	80-0000000001524	Inmobiliaria Teamco S A		Manta

c.- Esta inscripción se refiere a la(s) que consta(n) en:

Libro:	No.Inscripción:	Fec. Inscripción:	Folio Inicial:	Folio final:
Compra Venta	312	01-feb-2002	2532	2541

3 / 3 Planos

Inscrito el : jueves, 12 de febrero de 2004

Tomo: 1 Folio Inicial: 5 - Folio Final: 15  
 Número de Inscripción: 4 Número de Repertorio: 503  
 Oficina donde se guarda el original: Notaría Cuarta  
 Nombre del Cantón: Manta

Fecha de Otorgamiento/Providencia: viernes, 23 de enero de 2004

Escritura/Juicio/Resolución:

Fecha de Resolución:

a.- Observaciones:

Protocolizacion de Planos , La Cia. Teamco S.A., entrega a favor de la Ilustre Municipalidad de Manta los lotes 1, 2, 3, 4,5,6,7, 8 y 9 de la Mz. 20, y conforma la Segunda Etapa de la Urbanizacion Manta Azul , conformada por los lotes de la Mz. 4 , 5 y 21 ,

b.- Apellidos, Nombres y Domicilio de las Partes:

Calidad	Cédula o R.U.C.	Nombre y/o Razón Social	Estado Civil	Domicilio
Acreedor	80-0000000000151	Ilustre Municipalidad de Manta		Manta
Propietario	80-0000000006957	Compañia Inmobiliaria Teamco Sociedad An		Manta

c.- Esta inscripción se refiere a la(s) que consta(n) en:

Libro:	No.Inscripción:	Fec. Inscripción:	Folio Inicial:	Folio final:
Compra Venta	312	01-feb-2002	2532	2541
Planos	5	04-abr-2003	1	1



*[Handwritten signature]*

4 / 3 Rediseño de Manzana

Inscrito el : martes, 19 de junio de 2007

Tomo: 1 Folio Inicial: 120 - Folio Final: 129

Número de Inscripción: 13 Número de Repertorio: 2,875

Oficina donde se guarda el original: Notaría Cuarta

Nombre del Cantón: Manta

Fecha de Otorgamiento/Providencia: miércoles, 11 de abril de 2007

Escritura/Juicio/Resolución:

Fecha de Resolución:

a.- Observaciones:

En este Rediseño de Planos de la Urbanización MANTAZUL consta la manzana 2 Compuesta de 36 lotes

Áreas en garantía lote 1, 2, 3 y 4

Se aprueba el Rediseño de las Mz. 2,3, 4 y 21 de la Urbanización Manta Azul, ubicado en la vía a San

M a t e o

b.- Apellidos, Nombres y Domicilio de las Partes:

Calidad	Cédula o R.U.C.	Nombre y/o Razón Social	Estado Civil	Domicilio
Propietario	80-000000001524	Inmobiliaria Teamco S A		Manta

c.- Esta inscripción se refiere a la(s) que consta(n) en:

Libro:	No. Inscripción:	Fec. Inscripción:	Folio Inicial:	Folio final:
Planos	4	12-feb-2004	5	15
Planos	5	04-abr-2003	1	1

5 / 1 Fideicomiso

Inscrito el : lunes, 26 de septiembre de 2011

Tomo: 4 Folio Inicial: 1,735 - Folio Final: 1,807

Número de Inscripción: 36 Número de Repertorio: 5,655

Oficina donde se guarda el original: Notaría Primera

Nombre del Cantón: Manta

Fecha de Otorgamiento/Providencia: martes, 23 de agosto de 2011

Escritura/Juicio/Resolución:

Fecha de Resolución:

a.- Observaciones:


Fideicomiso Inmobiliario Montaña Azul 1 Aporte de varios lotes de terrenos.

b.- Apellidos, Nombres y Domicilio de las Partes:

Calidad	Cédula o R.U.C.	Nombre y/o Razón Social	Estado Civil	Domicilio
Beneficiario	01-02839305	Bravo Espinoza Willman Leonel	Casado	Manta
Beneficiario	80-0000000055164	Jurado Dillon Diana Elizabeth	Casado	Manta
Fideicomiso	80-0000000055157	Fideicomiso Montaña Azul 1		Manta
Fiduciario	80-0000000055159	Compañía Ncf Group S A Administradora d		Manta
Tradente	80-0000000006957	Compañía Inmobiliaria Teamco Sociedad An		Manta
Tradente	80-0000000053240	Fideicomiso Mercantil Cristal Azul		Manta

c.- Esta inscripción se refiere a la(s) que consta(n) en:

Libro:	No. Inscripción:	Fec. Inscripción:	Folio Inicial:	Folio final:
Planos	5	04-abr-2003	1	1



**TOTAL DE MOVIMIENTOS CERTIFICADOS:**

Libro	Número de Inscripciones	Libro	Número de Inscripciones
Fideicomiso	1		
Planos	3		
Compra Venta	1		

**Los movimientos Registrales que constan en esta Ficha son los únicos que se refieren al predio que se certifica.**

Cualquier enmendadura, alteración o modificación al texto de este certificado lo invalida.

Emitido a las: 09:00:59 del miércoles, 4 de julio de 2012

A petición de: *Sando Espinoza Mendez*

Elaborado por: *Janeth Magaña Piguave Flores*  
130873266-6



VALOR TOTAL PAGADO POR EL CERTIFICADO: \$ 7

Validez del Certificado 30 días, Excepto que se diera un traspaso de dominio o se emitiera un gravamen.



*Jaime E. Delgado Intriago*  
Firma del Registrador

El interesado debe comunicar cualquier error en este Documento al Registrador de la Propiedad.






Conforme a la solicitud Número: 95952, certifico hasta el día de hoy la Ficha Registral Número: 29929:

**INFORMACIÓN REGISTRAL**

Fecha de Apertura: *viernes, 29 de julio de 2011*  
Parroquia: Manta  
Tipo de Predio: Urbano  
Cód.Catastral/Rol/Ident.Predial: XXXXXXXXXXXXXXXXXXXXXXXXXXXXXXX



**LINDEROS REGISTRALES:**

Lote No.37 Mz. 21 de la Urbanización Manta Azul, parroquia y Cantón Manta el mismo que se halla circunscrito dentro de los siguientes linderos y medidas. Por el Frente (Sur): En 10,00 metros lineales con la calle "M". Por Atras ( Norte): En 10,00 metros lineales lindera con la calle "LL 1". Por el Costado Derecho ( Oeste): En 20,00 metros lineales con el lote No.36 de la Mz. 21. Por el Costado Izquierdo ( Este) En 20,00 metros lineales con el lote número 38 de la manzana Número 21. Area total 200,00 M2. SOLVENCIA. EL PREDIO DESCRITO A LA PRESENTE FECHA SE ENCUENTRA LIBRE DE GRAVAMEN.

**RESUMEN DE MOVIMIENTOS REGISTRALES:**

Libro	Acto	Número y fecha de inscripción	Folio Inicial
Compra Venta	Dacion En Pago	312 01/02/2002	2,532
Planos	Planos	5 04/04/2003	1
Planos	Planos	4 12/02/2004	5
Planos	Rediseño de Manzana	13 19/06/2007	120
Fideicomiso	Fideicomiso	36 26/09/2011	1,735

**MOVIMIENTOS REGISTRALES:**

**REGISTRO DE COMPRA VENTA**

**Dacion En Pago**

Inscrito el : *viernes, 1 de febrero de 2002*  
Tomo: 1 Folio Inicial: 2,532 - Folio Final: 2,541  
Número de Inscripción: 312 Número de Repertorio: 560  
Oficina donde se guarda el original: Notaría Novena  
Nombre del Cantón: Quito  
Fecha de Otorgamiento/Providencia: *viernes, 21 de diciembre de 2001*  
Escritura/Juicio/Resolución:  
Fecha de Resolución:



**a.- Observaciones:**

FEVIV esta representado por el Ing. Jaime Marcelo Collantes Acuña en calidad de Gerente, y TEAMCO SA., esta representada por la Sra. Maria Mercedes Erbs de Paladines. inmueble ubicado en la via a San Mateo Barrio Valle El

**b.- Apellidos, Nombres y Domicilio de las Partes:**

Calidad	Cédula o R.U.C.	Nombre y/o Razón Social	Estado Civil	Domicilio
Acreeedor	80-0000000001524	Inmobiliaria Teamco S A		Manta
Deudor	80-0000000001525	Feviv Feria de la Vivienda S A		Manta

**c.- Esta inscripción se refiere a la(s) que consta(n) en:**

Libro:	No.Inscripción:	Fec. Inscripción:	Folio Inicial:	Folio final:
Compra Venta	2755	26-oct-2001	32399	32415

2 / 3 Planos

Inscrito el : viernes, 4 de abril de 2003

Tomo: 1 Folio Inicial: 1 - Folio Final: 1  
 Número de Inscripción: 5 Número de Repertorio: 1,455  
 Oficina donde se guarda el original: Notaría Cuarta  
 Nombre del Cantón: Manta

Fecha de Otorgamiento/Providencia: jueves, 13 de febrero de 2003

Escritura/Juicio/Resolución:

Fecha de Resolución:

a.- Observaciones:

Del Inmuble ubicado en la Via a San Mateo Barrio Valle del Gavilan de propiedad de la Inmobiliaria Teamco se crea la Urbanización MANTAZUL. Lotes en garantia 8 lotes Mz. 16, Areas Verdes . area social que quedaran a favor de la Ilustre Municipalidad. de Manta, son Area social ubicado en la Mz. 3 . Sup. 2.399,36 M2.Area Social 2, ubicada en la mz. 21 que tiene una sup. de 3.770,55 M2, ARea Social No. 3. ubicada en la Mz. 4 Sup.4.918,40 m2. ARea social No.4 ubicada en la mz. 19 Sup.5.388,20 M2.. Area Social No. cinco, ubicada en la mz. 14 Sup.3.572,49 m2. Area Social No. 7, ubicada en la Mz. 9 Sup. 3.866,51 M2.Area Reserva Municipal para afectados AVenida de la C u l t u r a M z . 6 A r e a t o t a l 6 . 0 2 6 , 5 7 .

b.- Apellidos, Nombres y Domicilio de las Partes:

Calidad	Cédula o R.U.C.	Nombre y/o Razón Social	Estado Civil	Domicilio
Propietario	80-0000000001524	Inmobiliaria Teamco S A		Manta

c.- Esta inscripción se refiere a la(s) que consta(n) en:

Libro:	No.Inscripción:	Fec. Inscripción:	Folio Inicial:	Folio final:
Compra Venta	312	01-feb-2002	2532	2541

3 / 3 Planos

Inscrito el : jueves, 12 de febrero de 2004

Tomo: 1 Folio Inicial: 5 - Folio Final: 15  
 Número de Inscripción: 4 Número de Repertorio: 503  
 Oficina donde se guarda el original: Notaría Cuarta  
 Nombre del Cantón: Manta

Fecha de Otorgamiento/Providencia: viernes, 23 de enero de 2004

Escritura/Juicio/Resolución:

Fecha de Resolución:

a.- Observaciones:

Protocolizacion de Planos , La Cia. Teamco S.A., entrega a favor de la Ilustre Municipalidad de Manta los lotes 1, 2, 3, 4,5,6,7, 8 y 9 de la Mz. 20, y conforma la Segunda Etapa de la Urbanizacion Manta Azul, conformada por los lotes de la Mz. 4, 5 y 21, .

b.- Apellidos, Nombres y Domicilio de las Partes:

Calidad	Cédula o R.U.C.	Nombre y/o Razón Social	Estado Civil	Domicilio
Acreeedor	80-0000000000151	Ilustre Municipalidad de Manta		Manta
Propietario	80-0000000006957	Compañia Inmobiliaria Teamco Sociedad An		Manta

c.- Esta inscripción se refiere a la(s) que consta(n) en:

Libro:	No.Inscripción:	Fec. Inscripción:	Folio Inicial:	Folio final:
Compra Venta	312	01-feb-2002	2532	2541
Planos	5	04-abr-2003	1	1



*[Handwritten signature]*

4 / 3 Rediseño de Manzana

Inscrito el : martes, 19 de junio de 2007

Tomo: I Folio Inicial: 120 - Folio Final: 129

Número de Inscripción: 13 Número de Repertorio: 2,875

Oficina donde se guarda el original: Notaría Cuarta

Nombre del Cantón: Manta

Fecha de Otorgamiento/Providencia: miércoles, 11 de abril de 2007

Escritura/Juicio/Resolución:

Fecha de Resolución:

a.- Observaciones:

En este Rediseño de Planos de la Urbanización MANTAZUL consta la manzana 2 Compuesta de 36 lotes

Áreas en garantía lote 1, 2, 3 y 4 y Mz 2, 4

Se aprueba el Rediseño de las Mz. 2,3, 4 y 21 de la Urbanización Manta Azul, ubicado en la vía a San

M a t e o

b.- Apellidos, Nombres y Domicilio de las Partes:

Calidad	Cédula o R.U.C.	Nombre y/o Razón Social	Estado Civil	Domicilio
Propietario	80-000000001524	Inmobiliaria Teamco S A		Manta

c.- Esta inscripción se refiere a la(s) que consta(n) en:

Libro:	No.Inscripción:	Fec. Inscripción:	Folio Inicial:	Folio final:
Planos	4	12-feb-2004	5	15
Planos	5	04-abr-2003	1	1

5 / 1 Fideicomiso

Inscrito el : lunes, 26 de septiembre de 2011

Tomo: 4 Folio Inicial: 1,735 - Folio Final: 1,807

Número de Inscripción: 36 Número de Repertorio: 5,655

Oficina donde se guarda el original: Notaría Primera

Nombre del Cantón: Manta

Fecha de Otorgamiento/Providencia: martes, 23 de agosto de 2011

Escritura/Juicio/Resolución:

Fecha de Resolución:

a.- Observaciones:


Fideicomiso Inmobiliario Montaña Azul 1 Aporte de varios lotes de terrenos.

b.- Apellidos, Nombres y Domicilio de las Partes:

Calidad	Cédula o R.U.C.	Nombre y/o Razón Social	Estado Civil	Domicilio
Beneficiario	01-02839305	Bravo Espinoza Willman Leonel	Casado	Manta
Beneficiario	80-0000000055164	Jurado Dillon Diana Elizabeth	Casado	Manta
Fideicomiso	80-0000000055157	Fideicomiso Montaña Azul 1		Manta
Fiduciario	80-0000000055159	Compañía Nef Group S A Administradora d		Manta
Tradente	80-000000006957	Compañía Inmobiliaria Teamco Sociedad An		Manta
Tradente	80-0000000053240	Fideicomiso Mercantil Cristal Azul		Manta

c.- Esta inscripción se refiere a la(s) que consta(n) en:

Libro:	No.Inscripción:	Fec. Inscripción:	Folio Inicial:	Folio final:
Planos	5	04-abr-2003	1	1



**TOTAL DE MOVIMIENTOS CERTIFICADOS:**

Libro	Número de Inscripciones	Libro	Número de Inscripciones
Fideicomiso	1		
Planos	3		
Compra Venta	1		

**Los movimientos Registrales que constan en esta Ficha son los únicos que se refieren al predio que se certifica.**

Cualquier enmendadura, alteración o modificación al texto de este certificado lo invalida.

Emitido a las: 09:01:25 del miércoles, 4 de julio de 2012

A petición de: *Jonhro Espinalo Mondaga*

Elaborado por: *Janeth Magali Piguave Flores*  
130873266-6



VALOR TOTAL PAGADO POR EL CERTIFICADO: \$ 7

Validez del Certificado 30 días, Excepto que se diera un traspaso de dominio o se emitiera un gravamen.

El interesado debe comunicar cualquier error en este Documento al Registrador de la Propiedad.



Abg. Jaime E. Delgado Intriago  
Firma del Registrador




**28584**

Conforme a la solicitud Número: 95952, certifico hasta el día de hoy la Ficha Registral Número 28584:

**INFORMACIÓN REGISTRAL**

Fecha de Apertura: *martes, 31 de mayo de 2011*  
Parroquia: Manta  
Tipo de Predio: Urbano  
Cód.Catastral/Rol/Ident.Predial: XXXXXXXXXXXXXXXXXXXXXXXXXXXXX



**LINDEROS REGISTRALES:**

Lote de terreno numero SIETE de la manzana 6 de la Urbanización Manta Azul, parroquia y Cantón Manta, el mismo que se halla circunscrito dentro de los siguientes linderos y medidas: Por el Frente en 29.52 metros lineales con la Calle G. Por Atras 26,38 metros lineales con el lote numero 10 Mz. 6. Por el Costado Derecho 33,46 metros lineales con el lote numero 8 Mz. 6. Costado Izquierdo 31,30 metros lineales con el área verde. Teniendo un Area total 898,88. SOLVENCIA. EN UNA REVISION HECHA EN LOS LIBROS RESPECTIVOS CONSTA QUE EL LOTE DESCRITO SE ENCUENTRA LIBRE DE GRAVAMEN.

**RESUMEN DE MOVIMIENTOS REGISTRALES:**

Libro	Acto	Número y fecha de inscripción	Folio Inicial
Compra Venta	Dacion En Pago	312 01/02/2002	2.532
Planos	Planos	5 04/04/2003	1
Fideicomiso	Fideicomiso Mercantil	18 29/06/2011	938
Fideicomiso	Fideicomiso	36 26/09/2011	1.735

**MOVIMIENTOS REGISTRALES:**

**REGISTRO DE COMPRA VENTA**

**Dacion En Pago**

Inscrito el : viernes, 01 de febrero de 2002  
Tomo: 1 Folio Inicial: 2.532 - Folio Final: 2.541  
Número de Inscripción: 312 Número de Repertorio: 560  
Oficina donde se guarda el original: Notaría Novena  
Nombre del Cantón: Quito  
Fecha de Otorgamiento/Providencia: viernes, 21 de diciembre de 2001  
Escritura/Juicio/Resolución:  
Fecha de Resolución:

**a.- Observaciones:**

FEVIV esta representado por el Ing. Jaime Marcelo Collantes Acuña en calidad de Gerente, y TEAMCO SA., esta representada por la Sra. Maria Mercedes Erbs de Paladines. inmueble ubicado en la via a San Mateo Barrio Valle El

G a v i l a n

**b.- Apellidos, Nombres y Domicilio de las Partes:**

Calidad	Cédula o R.U.C.	Nombre y/o Razón Social	Estado Civil	Domicilio
Acreeedor	80-0000000001524	Inmobiliaria Teamco S A		Manta
Deudor	80-0000000001525	Feviv Feria de la Vivienda S A		Manta

**c.- Esta inscripción se refiere a la(s) que consta(n) en:**

Libro:	No.Inscripción:	Fec. Inscripción:	Folio Inicial:	Folio final:
Compra Venta	2755	26-oct-2001	32399	32415
Compra Venta	2756	26-oct-2001	32416	32422

2 / 1 Planos

Inscrito el : viernes, 04 de abril de 2003

Tomo: 1 Folio Inicial: 1 - Folio Final: 1  
Número de Inscripción: 5 Número de Repertorio: 1.455  
Oficina donde se guarda el original: Notaría Cuarta  
Nombre del Cantón: Manta

Fecha de Otorgamiento/Providencia: jueves, 13 de febrero de 2003

Escritura/Juicio/Resolución:

Fecha de Resolución:

a.- Observaciones:

Del Inmuble ubicado en la Via a San Mateo Barrio Valle del Gavilan de propiedad de la Inmobiliaria Teamco se crea la Urbanización MANTAZUL. Lotes en garantía 8 lotes Mz. 16, Areas Verdes . area social que quedaran a favor de la Ilustre Municipalidad. de Manta, son Area social ubicado en la Mz. 3 . Sup. 2.399,36 M2. Area Social 2, ubicada en la mz. 21 que tiene una sup. de 3.770,55 M2, AREA Social No. 3. ubicada en la Mz. 4 Sup.4.918,40 m2. AREA social No.4 ubicada en la mz. 19 Sup.5.388,20 M2.. Area Social No. cinco, ubicada en la mz. 14 Sup.3.572,49 m2. Area Social No. 7, ubicada en la Mz. 9 Sup. 3.866,51 M2. Area Reserva Municipal para afectados AVENIDA de la C u l t u r a M z . 6 A r e a t o t a l 6 . 0 2 6 , 5 7 .

b.- Apellidos, Nombres y Domicilio de las Partes:

Calidad	Cédula o R.U.C.	Nombre y/o Razón Social	Estado Civil	Domicilio
Propietario	80-000000001524	Inmobiliaria Teamco S A		Manta

c.- Esta inscripción se refiere a la(s) que consta(n) en:

Libro:	No. Inscripción:	Fec. Inscripción:	Folio Inicial:	Folio final:
Compra Venta	312	01-feb-2002	2532	2541

3 / 2 Fideicomiso Mercantil

Inscrito el : miércoles, 29 de junio de 2011

Tomo: 2 Folio Inicial: 938 - Folio Final: 1.039  
Número de Inscripción: 18 Número de Repertorio: 3.680  
Oficina donde se guarda el original: Notaría Primera  
Nombre del Cantón: Manta

Fecha de Otorgamiento/Providencia: miércoles, 25 de mayo de 2011

Escritura/Juicio/Resolución:

Fecha de Resolución:

a.- Observaciones:

Fideicomiso Mercantil Cristal Azul. La Compañía TEamco S.a, aporta varios lotes de terrenos en Fideicomiso

b.- Apellidos, Nombres y Domicilio de las Partes:

Calidad	Cédula o R.U.C.	Nombre y/o Razón Social	Estado Civil	Domicilio
Aportante	80-000000006957	Compañía Inmobiliaria Teamco Sociedad An		Manta
Constituyente	17-03732337	Estupiñan Ruilova Jose Ricardo		Manta
Fideicomiso	80-0000000052630	Fideicomiso Cristal Azul		Manta
Fiduciario	80-0000000052629	Compañía Ncf Group Sociedad Anonima Ad		Manta

c.- Esta inscripción se refiere a la(s) que consta(n) en:

Libro:	No. Inscripción:	Fec. Inscripción:	Folio Inicial:	Folio final:
Planos	4	12-feb-2004	5	15
Planos	5	04-abr-2003	1	1

4 / 2 Fideicomiso

Inscrito el : lunes, 26 de septiembre de 2011

Tomo: 4 Folio Inicial: 1.735 - Folio Final: 1.807  
Número de Inscripción: 36 Número de Repertorio: 5.655  
Oficina donde se guarda el original: Notaría Primera  
Nombre del Cantón: Manta

Fecha de Otorgamiento/Providencia: martes, 23 de agosto de 2011

Escritura/Juicio/Resolución:

Fecha de Resolución:

a.- Observaciones:

Fideicomiso Inmobiliario Montaña Azul 1 Aporte de varios lotes de terrenos

b.- Apellidos, Nombres y Domicilio de las Partes:

Calidad	Cédula o R.U.C.	Nombre y/o Razón Social	Estado Civil	Domicilio
			Página: 2	de 3

Ficha Registral: 28584

Cantón	Cédula y R.C.C.	Nombre y/o Razon Social	Estado Civil	Domicilio
	01-02839305	Bravo Espinoza Willman Leonel	Casado	Manta
	80-0000000055164	Jurado Dillon Diana Elizabeth	Casado	Manta
	80-0000000055157	Fideicomiso Montaña Azul 1		Manta
	80-0000000055159	Compañía Nef Group S A Administradora d		Manta
	80-000000006957	Compañía Inmobiliaria Teamco Sociedad An		Manta
	80-0000000053240	Fideicomiso Mercantil Cristal Azul		Manta

c.- Esta inscripción se refiere a la(s) que consta(n) en:

Libro: No.Inscripción: Fec. Inscripción: Folio Inicial: Folio final:  
 Planos 5 04-abr-2003 1 1



**TOTAL DE MOVIMIENTOS CERTIFICADOS:**

Libro	Número de Inscripciones	Libro	Número de Inscripciones
Fideicomiso	2		
Planos	1		
Compra Venta	1		

**Los movimientos Registrales que constan en esta Ficha son los únicos que se refieren al predio que se certifica.**

Cualquier enmendadura, alteración o modificación al texto de este certificado lo invalida.

Emitido a las: 14:21:33 del martes, 03 de julio de 2012



A petición de: Sr. Sandro Espinoza


VALOR TOTAL PAGADO POR EL CERTIFICADO: \$ 7

Elaborado por: Laura Carmen Tigua Pineay  
 130635712-8

Validez del Certificado 30 días, Excepto que se diera un traspaso de dominio o se emitiera un gravamen.


El interesado debe comunicar cualquier error en este Documento al Registrador de la Propiedad.

Abg. Jaime E. Delgado Intriago  
 Firma del Registrador




*[Handwritten signature of Abg. Jaime E. Delgado Intriago]*

*[Handwritten signature]*







GOBIERNO AUTÓNOMO DESCENTRALIZADO MUNICIPAL  
DEL CANTÓN MANTA

DIRECCIÓN DE AVALUOS, CATASTRO Y REGISTROS No. Certificación: 9991991

CERTIFICADO DE AVALUO

-M- 9991991

ESPECIE VALORADA

USD: 1,00

No. Electrónico: 5376

Fecha: 16 de julio de 2012

El suscrito Director de Avalúos, Catastros y Registros Certifica, Que revisando el Catastro de Predios en vigencia, en el archivo existente se constató que:

El Predio de la Clave: 1-32-21-36-000

Ubicado en: URBZ. MANTA AZUL MZ. 21, LT.36

Área total del predio según escritura:

Área Total de Predio: 200,00 M2

Pertenece a:

Documento Identidad: Propietario

FIDEICOMISO MERCANTIL INMOBILIARIO MONTAÑA AZUL I

CUYO AVALUO VIGENTE EN DÓLARES ES DE:


TERRENO:	8800,00
CONSTRUCCIÓN:	0,00
	<b>8800,00</b>

Son: OCHO MIL OCHOCIENTOS DOLARES

Este documento no constituye reconocimiento, fraccionamiento u otorgamiento de la titularidad del predio; solo expresa el valor del Suelo actual de acuerdo al sector aprobado mediante Ordenanza por el Concejo Cantonal de Manta en Diciembre 29 de 2011, para el Bienio 2012-2013.

Arq. Daniel Ferrín S.

Director de Avalúos, Catastros y Registros



Impreso por: DELY CHAVEZ 16/07/2012 15:33:53



GOBIERNO AUTÓNOMO DESCENTRALIZADO MUNICIPAL  
DEL CANTÓN MANTA

DIRECCIÓN DE AVALUOS, CATASTRO Y REGISTROS: 9991992

CERTIFICADO DE AVALÚO

ESPECIE VALORADA

USD: 1,00

-M- 9991992

No. Electrónico: 5375

Fecha: 16 de julio de 2012

El suscrito Director de Avalúos, Catastros y Registros Certifica: Que revisando el Catastro de Predios en vigencia, en el archivo existente se constató que:

El Predio de la Clave: 1-32-21-35-000

Ubicado en: URBZ. MANTA AZUL MZ. 21, LT. 35

Área total del predio según escritura:

Área Total de Predio: 200,00 M2

Perteneciente a:

Documento-Identidad: Propietario

FIDEICOMISO MERCANTIL INMOBILIARIO MONTAÑA AZUL I

CUYO AVALÚO VIGENTE EN DÓLARES ES DE:

TERRENO:	8000,00
CONSTRUCCIÓN:	0,00
	8000,00

Son: OCHO MIL DOLARES

Este documento no constituye reconocimiento, fraccionamiento u otorgamiento de la titularidad del predio, solo expresa el valor del Suelo actual de acuerdo al sector aprobado mediante Ordenanza por el Concejo Cantonal de Manta en Diciembre 29 de 2011, para el Bienio 2012-2013.

Dn. Daniel Ferrín S.

Director de Avalúos, Catastros y Registros





GOBIERNO AUTÓNOMO DESCENTRALIZADO MUNICIPAL  
DEL CANTÓN MANTA

DIRECCIÓN DE AVALUOS, CATASTRO Y REGISTROS No. Certificación: 9991995

CERTIFICADO DE AVALUO

ESPECIE VALORADA  
USD: 1,00

-M- 9991995

No. Electrónico: 5384

Fecha: 16 de julio de 2012

El suscrito Director de Avalúos, Catastros y Registros Certifica: Que revisando el Catastro de Predios en vigencia, en el archivo existente se constató que:

El Predio de la Clave: 1-32-21-30-000

Ubicado en: URBZ. MANTAZUL MZ. 21, LT:30

Área total del predio según escritura:

Área Total de Predio: 297,40 M2

Perteneciente a:

Documento-Identidad: Propietario

FIDEICOMISO MERCANTIL INMOBILIARIO MONTAÑA AZUL I

CUYO AVALUO VIGENTE EN DÓLARES ES DE:

TERRENO:	11896,00
CONSTRUCCIÓN:	0,00
	<u>11896,00</u>

Son: ONCE MIL OCHOCIENTOS NOVENTA Y SEIS DOLARES

Este documento no constituye reconocimiento, fraccionamiento u otorgamiento de la titularidad del predio; solo expresa el valor del Suelo actual de acuerdo al sector aprobado mediante Ordenanza por el Concejo Cantonal de Manta en Diciembre 29 de 2011, para el Bienio: 2012-2013.

Arg. Daniel Ferrin S.

Director de Avalúos, Catastros y Registros



Impreso por: DELY CHAVEZ 16/07/2012 16:32:27



GOBIERNO AUTÓNOMO DESCENTRALIZADO MUNICIPAL  
DEL CANTÓN MANTA

DIRECCIÓN DE AVALUOS, CATASTRO Y REGISTROS No. Certificación: 9991996

CERTIFICADO DE AVALÚO

ESPECIE VALGRADA

USD: 1,00

M- 9991996

No. Electrónico: 5383

Fecha: 16 de julio de 2012

El suscrito Director de Avalúos, Catastros y Registros Certifica: Que revisando el Catastro de Predios en vigencia, en el archivo existente se constató que:

El Predio de la Clave: 1-32-21-29-000

Ubicado en: URBZ. MANTAZUL MZ. 21, LT. 29

Área total del predio según escritura:

Área Total de Predio: 232,00 M2

Perteneciente a:

Documento Identidad: Propietario

FIDEICOMISO MERCANTIL INMOBILIARIO MONTAÑA AZUL I

CUYO AVALÚO VIGENTE EN DÓLARES ES DE:

TERRENO:	9280,00
CONSTRUCCIÓN:	0,00
	<u>9280,00</u>

Son: NUEVE MIL DOSCIENTOS OCHENTA DOLARES

Este documento no constituye reconocimiento, fraccionamiento u otorgamiento de la titularidad del predio; solo expresa el valor del Sueldo actual de acuerdo al sector aprobado mediante Ordenanza por el Concejo Cantonal de Manta en Diciembre 29 de 2011, para el Bienio 2012-2013.

Arq. Daniel Ferrín S.

Director de Avalúos, Catastros y Registros





GOBIERNO AUTÓNOMO DESCENTRALIZADO MUNICIPAL  
DEL CANTÓN MANTA

DIRECCIÓN DE AVALUOS, CATASTRO Y REGISTROS - 9991997

CERTIFICADO DE AVALÚO

-M- 9991997

ESPECIE VALORADA  
USD: 1,00  
No. Electrónico: 3382

Fecha: 16 de julio de 2012

El suscrito Director de Avalúos, Catastros y Registros Certifica: Que revisando el Catastro de Predios en vigencia, en el archivo existente se constató que:

El Predio de la Clave: 1-32-21-27-000

Ubicado en: URBZ. MANTA AZUL MZ.21, LT.27

Área total del predio según escritura:

Área Total de Predio: 200,00 M2

Pertenece a:

Documento Identidad

Propietario

FIDEICOMISO MERCANTIL INMOBILIARIO MONTAÑA AZUL I

CUYO AVALÚO VIGENTE EN DÓLARES ES DE:

TERRENO:	8000,00
CONSTRUCCIÓN:	0,00
	<u>8000,00</u>

Son: OCHO MIL DOLARES

Este documento no constituye reconocimiento, fraccionamiento u otorgamiento de la titularidad del predio, solo expresa el valor del Suelo actual de acuerdo al sector aprobado mediante Ordenanza por el Concejo Cantonal de Manta en Diciembre 29 de 2011, para el Bienio 2012-2013.

Arq. Daniel Ferrín S.

Director de Avalúos, Catastros y Registros



Impreso por: DELY CHAVEZ 16/07/2012 16:23:44





GOBIERNO AUTÓNOMO DESCENTRALIZADO MUNICIPAL  
DEL CANTÓN MANTA

DIRECCIÓN DE AVALUOS, CATASTRO Y REGISTROS: 9992000

CERTIFICADO DE AVALÚO

ESPECIE VALORADA

USD: 1,00

M- 9992000

No. Electrónico: 5379

Fecha: 16 de julio de 2012

El suscrito Director de Avalúos, Catastros y Registros Certifica: Que revisando el Catastro de Predios en vigencia, en el archivo existente se constató que:

El Predio de la Clave: 1-32-21-40-000

Ubicado en: URBZ. MANTA AZUL MZ. 21, LT. 40

Área total del predio según escritura:

Área Total de Predio: 230,45 M2

Perteneciente a:

Documento Identidad:

Propietario

FIDEICOMISO MERCANTIL INMOBILIARIO MONTAÑA AZUL I

CUYO AVALÚO VIGENTE EN DÓLARES ES DE:

TERRENO:	9218,00
CONSTRUCCIÓN:	0,00
	<u>9218,00</u>

Son: NUEVE MIL DOSCIENTOS DIECIOCHO DÓLARES

Este documento no constituye reconocimiento, fraccionamiento u otorgamiento de la titularidad del predio, solo expresa el valor del Suelo actual de acuerdo al sector aprobado mediante Ordenanza por el Concejo Cantonal de Manta en Diciembre 29 de 2011, para el Bienio 2012-2013.

Arq. Daniel Ferrin S.

Director de Avalúos, Catastros y Registros



Impreso por: DELY CHAVEZ 16/07/2012 16:03:14



GOBIERNO AUTÓNOMO DESCENTRALIZADO MUNICIPAL  
DEL CANTÓN MANTA

DIRECCIÓN DE AVALUOS, CATASTROS Y REGISTROS No. Certificación: 9991993

CERTIFICADO DE AVALÚO

ESPECIE VALORADA

USD: 1,00

-M- 9991993

No. Electrónico: 5374

Fecha: 16 de julio de 2012

El suscrito Director de Avalúos, Catastros y Registros Certifica: Que revisando el Catastro de Predios en vigencia, en el archivo existente se constató que:

El Predio de la Clave: 1-32-21-38-000

Ubicado en: URBZ. MANTA AZUL MZ. 21, ET. 38

Área total del predio según escritura:

Área Total de Predio: 200,00 M2

Pertenece a:

Documento-Identidad: Propietario

FIDEICOMISO MERCANTIL INMOBILIARIO MONTAÑA AZUL I

CUYO AVALÚO VIGENTE EN DÓLARES ES DE:

TERRENO:	8000,00
CONSTRUCCIÓN:	0,00
	8000,00

Son: OCHO MIL DOLARES


Este documento no constituye reconocimiento, fraccionamiento u otorgamiento de la titularidad del predio, solo expresa el valor del suelo actual de acuerdo al sector aprobado mediante Ordenanza por el Concejo Cantonal de Manta en Diciembre 29 de 2011, para el Bienio 2012-2013.

Arq. Daniel Ferrín S.

Director de Avalúos, Catastros y Registros.



Impreso por: DELY CHAVEZ 16/07/2012 14:57:35



GOBIERNO AUTÓNOMO DESCENTRALIZADO MUNICIPAL  
DEL CANTÓN MANTA

DIRECCIÓN DE AVALUOS, CATASTRO Y REGISTROS

009992001

No. Certificación: 009992001

USD: 1.00

CERTIFICADO DE AVALÚO

No. Electrónico: 0378

Fecha: 16 de julio de 2012

El suscrito Director de Avalúos, Catastros y Registros Certifica: Que revisando el Catastro de Predios en vigencia, en el archivo existente se constató que:

El Predio de la Clave: 1-32-21-39-000

Ubicado en: URBZ. MANTA AZUL MZ. 21, LT.39

Área total del predio según escritura:

Área Total de Predio: 200,00 M2

Perteneciente a:

Documento Identidad	Propietario
	FIDEICOMISO MERCANTIL INMOBILIARIO MONTAÑA AZUL I

CUYO AVALÚO VIGENTE EN DÓLARES ES DE:

TERRENO:	8000,00
CONSTRUCCIÓN:	0,00
	8000,00

Son: OCHO MIL DOLARES

Este documento no constituye reconocimiento, fraccionamiento u otorgamiento de la titularidad del predio; solo expresa el valor del Suelo actual de acuerdo al sector aprobado mediante Ordenanza por el Concejo Cantonal de Manta en Diciembre 29 de 2011, para el Bienio 2012-2013.

Arg. Daniel Ferrín S.

Director de Avalúos, Catastros y Registros







GOBIERNO AUTÓNOMO DESCENTRALIZADO MUNICIPAL  
DEL CANTÓN MANTA

DIRECCIÓN DE AVALUOS, CATASTRO Y REGISTROS No. 9991990

CERTIFICADO DE AVALÚO

ESPECIE VALORADA

USD: 1,00

M- 9991990

No. Electrónico: 5377

Fecha: 16 de julio de 2012

El suscrito Director de Avalúos, Catastros y Registros Certifica: Que revisando el Catastro de Predios en vigencia, en el archivo existente se constató que:

El Predio de la Clave: 1-32-21-37-000

Ubicado en: URBZ. MANTA AZUL MZ. 21, LT. 37

Área total del predio según escritura:

Área Total de Predio: 200,00 M2

Pertenece a:

Documento Identidad Propietario

FIDEICOMISO MERCANTIL INMOBILIARIO MONTAÑA AZUL I

CUYO AVALÚO VIGENTE EN DÓLARES ES DE:

TERRENO:	8800,00
CONSTRUCCIÓN:	0,00
	<u>8800,00</u>

Son: OCHO MIL OCHOCIENTOS DOLARES

Este documento no constituye reconocimiento, fraccionamiento u otorgamiento de la titularidad del predio; sólo expresa el valor del Suelo actual de acuerdo al sector aprobado mediante Ordenanza por el Concejo Cantonal de Manta en Diciembre 29 de 2011, para el Bienio 2012-2013.

Atq. Daniel Ferrín S.

Director de Avalúos, Catastros y Registros



Impreso por: DELY CHAVEZ 16/07/2012 15:41:00



GOBIERNO AUTÓNOMO DESCENTRALIZADO MUNICIPAL  
DEL CANTÓN MANTA

DIRECCIÓN DE AVALUOS, CATASTRO Y REGISTROS No. Certificado: 9991998

CERTIFICADO DE AVALÚO

ESPECIE VALORADA

USD: 1,00

-M- 9991998

No. Electrónico: 5381

Fecha: 16 de julio de 2012

El suscrito Director de Avalúos, Catastros y Registros Certifica: Que revisando el Catastro de Predios en vigencia, en el archivo existente se constató que:

El Predio de la Clave: 1-32-06-08-000

Ubicado en: URBZ. MANTA AZUL MZ. 6, LT. 8

Área total del predio según escritura:

Área Total de Predio: 976,41 M2

Perteneciente a:

Documento-Identidad: Propietario

FIDEICOMISO MERCANTIL INMOBILIARIO MONTAÑA AZUL I

CUYO AVALÚO VIGENTE EN DÓLARES ES DE:

TERRENO:	29292,30
CONSTRUCCIÓN:	0,00
	<u>29292,30</u>

Son: VEINTINUEVE MIL DOSCIENTOS NOVENTA Y DOS DÓLARES CON TREINTA CÉNTAVOS

Este documento no constituye reconocimiento, fraccionamiento u otorgamiento de la titularidad del predio; sólo expresa el valor del Suelo actual de acuerdo al sector aprobado mediante Ordenanza por el Concejo Cantonal de Manta en Diciembre 29 de 2011, para el Bienio 2012-2013.

Arq. Daniel Ferrín S.

Director de Avalúos, Catastros y Registros





GOBIERNO AUTÓNOMO DESCENTRALIZADO MUNICIPAL  
DEL CANTÓN MANTA

DIRECCIÓN DE AVALUOS, CATASTRO Y REGISTROS No. 9991994

CERTIFICADO DE AVALUO

M- 9991994

Fecha: 17 de julio de 2012

No. Electronico: 5389

El suscrito Director de Avalúos, Catastros y Registros Certifica: Que revisando el Catastro de Predios en vigencia, en el archivo existente se constató que:

El Predio de la Clave: 1-32-21-28-000

Ubicado en: URBZ. MANTAZUL MZ. 21, LT. 28

Área total del predio según escritura:

Área Total de Predio: 208,00 M2

Perteneciente a:

Documento Identidad: Propietario

FIDEICOMISO MERCANTIL INMOBILIARIO MONTAÑA AZUL I

CUYO AVALUO VIGENTE EN DÓLARES ES DE:

TERRENO:	8320,00
CONSTRUCCIÓN:	0,00
	<u>8320,00</u>


Son: OCHO MIL TRESCIENTOS VEINTE DOLARES

Este documento no constituye reconocimiento, fraccionamiento u otorgamiento de la titularidad del predio; solo expresa el valor del suelo actual de acuerdo al sector aprobado mediante Ordenanza por el Concejo Cantonal de Manta en Diciembre 29 de 2011, para el Bienio 2012-2013.

*[Signature]*  
Dir. Daniel Perin S.

Director de Avalúos, Catastros y Registros





GOBIERNO AUTÓNOMO DESCENTRALIZADO MUNICIPAL  
DEL CANTÓN MANTA

ESPECIE VALORADA

USD: 1.00

009991357

LA DIRECCIÓN FINANCIERA DEL GOBIERNO AUTÓNOMO DESCENTRALIZADO  
MUNICIPAL DEL CANTÓN MANTA

URBANO

A petición verbal interesada, CERTIFICA: Que revisando el Casuar de Predios  
en vigencia, se encuentra FIDEICOMISO MERCANTIL INMOBILIARIO MONTAÑA AZUL I  
pertenciente a URBZ. MANTA AZUL MZ. 21 LT. 28.  
ubicada AVALUÓ COMERCIAL PTE.  
cuyo \$8320.00 OCHO MIL TRESCIENTOS VEINTE 00/100 DOLARES a la cantidad  
de CERTIFICADO OTORGADO PARA TRAMITE DISOLUCION DE FIDEICOMISO.



18 JULIO 2012

Manta, de del 20

Director Financiero Municipal



GOBIERNO AUTÓNOMO DESCENTRALIZADO MUNICIPAL  
DEL CANTÓN MANTA

DIRECCIÓN DE AVALUOS, CATASTROS Y REGISTROS

No. Certificación: 9991999

CERTIFICADO DE AVALUO

M- 9991999

Fecha: 16 de julio de 2012

El suscrito Director de Avalúos, Catastros y Registros Certifica: Que revisando el Catastro de Predios en vigencia, en el archivo existente se constató que:

El Predio de la Clave: 1-32-06-07-000

Ubicado en: URBZ. MANTA AZUL MZ. 6, LT.7

Área total del predio según escritura:

Área Total de Predio: 898,88 M2

Perteneciente a:

Documento Identidad: Propietario

FIDEICOMISO MERCANTIL INMOBILIARIO MONTAÑA AZUL I

CUYO AVALUO VIGENTE EN DÓLARES ES DE:

TERRENO:	26966,40
CONSTRUCCIÓN:	0,00
	26966,40

Son: VEINTISEIS MIL NOVECIENTOS SESENTA Y SEIS DOLARES CON CUARENTA CENTAVOS

Este documento no constituye reconocimiento, fraccionamiento ni otorgamiento de la titularidad del predio; sólo expresa el valor del Suelo actual de acuerdo al sector aprobado mediante Ordenanza por el Concejo Cantonal de Manta en Diciembre 29 de 2011, para el Bienio 2012-2013.

Arq. Daniel Ferrín S.

Director de Avalúos, Catastros y Registros



Impreso por: DELY CHAVEZ 16/07/2012 16:06:32





# CUERPO DE BOMBEROS DE MANTA

Emergencias Teléfono:

## 102

RUC: 1360020070001

Dirección: Avenida 11  
entre Calles 11 y 12  
Teléfono: 2621777 - 2611747  
Manta - Manabí

**COMPROBANTE DE PAGO**

Nº 218376

## CERTIFICADO DE SOLVENCIA

### DATOS DEL CONTRIBUYENTE

CI/RUC: 1391785380  
NOMBRES : FIDEICOMISO MERCANTIL INMOBILIARIO  
RAZÓN SOCIAL:  
DIRECCIÓN : MZ- 21 LTS. 38, 40, 39, 37, 30, 29, 28, 36, 35 Y 27 URB. MANTAZUL

### DATOS DEL PREDIO

CLAVE CATASTRAL:  
MONTAÑA AZUL I  
AVALÚO PROPIEDAD:  
DIRECCIÓN PREDIO:

### REGISTRO DE PAGO

Nº PAGO: 217748  
CAJA: MARGARITA ANCHUNDIA L  
FECHA DE PAGO: 16/07/2012 12:49:02

ÁREA DE SELLO



### DESCRIPCIÓN

### VALOR

VALOR

3.00


TOTAL A PAGAR

3.00


VALIDO HASTA: Domingo, 14 de Octubre de 2012  
CERTIFICADO DE SOLVENCIA

ORIGINAL CLIENTE

**ESTE COMPROBANTE NO TENDRA VALIDEZ SIN EL REGISTRO DE PAGO**



GOBIERNO AUTÓNOMO DESCENTRALIZADO MUNICIPAL  
DEL CANTÓN MANTA



009991387

LA DIRECCIÓN FINANCIERA DEL GOBIERNO AUTÓNOMO DESCENTRALIZADO  
MUNICIPAL DEL CANTÓN MANTA

A petición verbal interesada, CERTIFICA: Que revisando el Catastro de Predios \_\_\_\_\_  
en vigencia, se encuentra registrada una propiedad que consiste en \_\_\_\_\_ URBANO  
pertenciente a \_\_\_\_\_ SOLAR  
ubicada \_\_\_\_\_ FIDEICOMISO MERCANTIL INMOBILIARIO MONTAÑA AZUL I  
cuyo \_\_\_\_\_ URBZ. MANTA AZUL MZ 21, LT. 27,29,30,35,36,37,38,39,40 Y MZ 6 LOT. 7,8  
de \_\_\_\_\_ AVALÚO COMERCIAL PRESENTE. asciende a la cantidad  
de \_\_\_\_\_ \$136252.70 CIENTO TREINTA Y SEIS MIL DOSCIENTOS CINCUENTA Y DOS CON  
70/100 DOLARES

CERTIFICADO OTORGADO PARA TRÁMITE DE DISOLUCION DE FIDEICOMISO

Manta, 16 de JULIO del 20 2012

Director Financiero Municipal





# CUERPO DE BOMBEROS DE MANTA

Emergencias Teléfono:

## 102

RUC: 1360020070001

Dirección: Avenida 11  
entre Calles 11 y 12  
Teléfono: 2621777 - 2611747  
Manta - Manabí

**COMPROBANTE DE PAGO**

Nº 218762

## CERTIFICADO DE SOLVENCIA

DATOS DEL CONTRIBUYENTE		DATOS DEL PREDIO	
CI/RUC:	1391785380	CLAVE CATASTRAL:	
NOMBRES:	FIDEICOMISO MERCANTIL INMOBILIARIO MONTAÑA AZUL	AVLUCO PROPIEDAD:	
RAZÓN SOCIAL:		DIRECCIÓN PREDIO:	
DIRECCIÓN:	MZ-6 LT. 07 URB. MANTAZUL		

REGISTRO DE PAGO		DESCRIPCIÓN		VALOR
Nº PAGO:	218134	VALOR		3.00
CAJA:	MARGARITA ANCHUNDIA L			
FECHA DE PAGO:	19/07/2012 12:22:01			
		TOTAL A PAGAR		3.00
		VALIDO HASTA: Miércoles, 17 de Octubre de 2012 CERTIFICADO DE SOLVENCIA		

ORIGINAL CLIENTE

**ESTE COMPROBANTE NO TENDRA VALIDEZ SIN EL REGISTRO DE PAGO**





Valor \$ 1,00 Dólar

0078025

FIBERCOMISO MERCANTIL  
INMOBILIARIO MONTAÑA AZUL

1	LA TESORERÍA DEL GOBIERNO AUTÓNOMO		
2	DESCENTRALIZADO MUNICIPAL DEL CANTÓN MANTA		
3	A petición Verbal de parte interesada, CERTIFICA: Que revisado		
4	el archivo de la Tesorería Municipal que corre a mi cargo, no		
5	se ha encontrado ningún Título de Crédito pendiente		
6	de pago por concepto de Impuestos o gravámenes a cargo de		
7	Por consiguiente se establece		
8	que no deudor de esta Municipalidad		
9	Manta, de 201		
10	18 julio 12		
11	<b>VALIDA PARA LA CLAVE</b>		
12	<del>1322128000 URBZ. MANTAZUL MZ. 21,</del>		
13	<del>LT.28</del>		
14	<del>1320607000 URBZ. MANTA AZUL MZ. 6,</del>		
15	<del>LT.7</del>		
16	<del>1320608000 URBZ. MANTA AZUL MZ. 6,</del>		
17	<del>LT.8</del>		
18	<del>1322137000 URBZ. MANTA AZUL MZ. 21, LT.37</del>		
19	<del>1322138000 URBZ. MANTA AZUL MZ.</del>		
20	<del>21, LT.38</del>		
21	<del>1322139000 URBZ. MANTA AZUL MZ. 21, LT.39</del>		
22	<del>1322140000 URBZ. MANTA AZUL MZ.</del>		
23	<del>21, LT.40</del>		
24	<del>1322127000 URBZ. MANTA AZUL MZ.21, LT.27</del>		
25	<del>1322129000 URBZ. MANTAZUL MZ. 21,</del>		
26	<del>LT.29</del>		
27	<del>1322130000 URBZ. MANTAZUL MZ. 21, LT.30</del>		
28	<del>1322135000 URBZ. MANTA AZUL MZ. 21, LT. 35</del>		
	<del>1322136000 URBZ. MANTA AZUL MZ. 21, LT.36</del>		
	Manta, diez y ocho de julio del dos mil		
	doce		
	GOBIERNO AUTÓNOMO DESCENTRALIZADO MUNICIPAL DEL CANTÓN MANTA		
	Ing. Pablo Macías García		
	TESORERO MUNICIPAL		





# CUERPO DE BOMBEROS DE MANTA

Emergencias Teléfono:

## 102

RUC: 1360020070001

Dirección: Avenida 11  
entre Calles 11 y 12  
Teléfono: 2621777 - 2611747  
Manta - Manabí

### COMPROBANTE DE PAGO

Nº 218377

## CERTIFICADO DE SOLVENCIA

#### DATOS DEL CONTRIBUYENTE

CI/RUC: : 1391785380  
NOMBRES : FIDEICOMISO MERCANTIL INMOBILIARIO MANTAZUL  
RAZÓN SOCIAL:  
DIRECCIÓN : MZ-6 LY. 08 URB. MANTAZUL

#### DATOS DEL PREDIO

CLAVE CATASTRAL:  
DIRECCIÓN PREDIO:

#### REGISTRO DE PAGO

Nº PAGO: 217749  
CAJA: MARGARITA ANCHUNDIA L  
FECHA DE PAGO: 16/07/2012 12:49:39

#### ÁREA DE SELLO



#### DESCRIPCIÓN

#### VALOR

VALOR

3.00

TOTAL A PAGAR


3.00

VALIDO HASTA: Domingo, 14 de Octubre de 2012.  
CERTIFICADO DE SOLVENCIA

ORIGINAL CLIENTE


**ESTE COMPROBANTE NO TENDRA VALIDEZ SIN EL REGISTRO DE PAGO**

firman. Se cumplieron los preceptos legales, se procedió en unidad de  
acto. DOY FE . - Lo corregido vale.- Numero de cedula.-

  
*Vaca Montesdeoca*  
*Ab. Vielka Reyes Vinas*  
NOTARIA PRIMERA (E)

VACA MONTESDEOCA GUILLERMO OSWALDO  
C.C. 130644352-2

TEAMCO

  
QUEZADA GONZALEZ EDGAR ALEJANDRO  
C.C. 171089856-2  
NCF GROUP - CRISTAL AZUL

  
BRAVO ESPINOZA WILLMAN LEONEL  
C.C. 010283930-5

  
JURADO DILLON DIANA ELIZABETH  
C.C. 172275353-8

*Vaca Montesdeoca*  
LA NOTARIA (E)

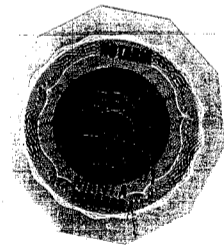
*Ab. Vielka Reyes Vinas*  
NOTARIA PRIMERA ENCARGADA  
CANTON MANTA



SE OTORGO ANTE MI Y EN FE DE ELLO CONFIERO ESTE PRIMER  
TESTIMONIO QUE SELLO Y FIRMO EN MANTA EN LA MISMA FECHA DE  
SU OTORGAMIENTO.-



*Vaca Montesdeoca*  
*Ab. Vielka Reyes Vinas*  
NOTARIA PRIMERA ENCARGADA  
CANTON MANTA



1. The first part of the document discusses the importance of maintaining accurate records of all transactions and activities. It emphasizes that this is essential for ensuring transparency and accountability in the organization's operations.

2. The second part of the document outlines the various methods and tools used to collect and analyze data. It highlights the need for consistent and reliable data collection processes to support informed decision-making.

3. The third part of the document focuses on the role of technology in modern data management. It discusses how advanced software solutions can streamline data collection, storage, and analysis, thereby improving efficiency and accuracy.

4. The fourth part of the document addresses the challenges associated with data security and privacy. It stresses the importance of implementing robust security measures to protect sensitive information from unauthorized access and breaches.

5. The fifth part of the document explores the ethical implications of data collection and analysis. It discusses the need for transparency in data handling practices and the importance of obtaining informed consent from individuals whose data is being collected.

6. The sixth part of the document provides a summary of the key findings and recommendations. It reiterates the importance of a data-driven approach and the need for continuous improvement in data management practices.

7. The final part of the document includes a list of references and a glossary of key terms. This section is intended to provide additional context and resources for readers interested in the topics discussed in the document.



Registro de la Propiedad del GAD Municipal del Cantón Manta

Avenida 4 y Calle 11

Número de Repertorio: 2012 4589

EL REGISTRO DE LA PROPIEDAD DEL GAD MUNICIPAL DEL CANTON MANTA, certifica que en esta fecha se inscribió(eron) el(los) siguiente(s) acto(s):

1.- Con fecha Nueve de Agosto de Dos Mil Doce, queda inscrito el acto o contrato de **TERMINACIÓN Y LIQUIDACIÓN DEL FIDEICOMISO MERCANTIL MONTAÑA AZUL I**, en el Registro de FIDEICOMISO con el número de inscripción 41 celebrado entre: ([BRAVO ESPINOZA WILLMAN LEONEL en calidad de BENEFICIARIO], [JURADO DILLON DIANA ELIZABETH en calidad de BENEFICIARIO], [FIDEICOMISO MONTAÑA AZUL 1 en calidad de FIDEICOMISO], [COMPAÑIA NCF GROUP S.A. ADMINISTRADORA DE FONDOS Y FIDEICOMISOS en calidad de FIDUCIARIO], [COMPAÑIA INMOBILIARIA TEAMCO SOCIEDAD ANONIMA en calidad de TRADENTE], [FIDEICOMISO MERCANTIL CRISTAL AZUL en calidad de TRADENTE]).

Que se refiere al(los) siguiente(s) bien(es):

Tipo Bien Cód.Catastral/Rol/Ident.Predial/Chasis	Número Ficha	Actos
Listado de bienes Inmuebles		
XXXXXXXXXXXXXXXXXXXXXXXXXXXXXXXXXXXX	30241	TERF(1)
XXXXXXXXXXXXXXXXXXXXXXXXXXXXXXXXXXXX	29932	TERF(1)
XXXXXXXXXXXXXXXXXXXXXXXXXXXXXXXXXXXX	29931	TERF(1)
XXXXXXXXXXXXXXXXXXXXXXXXXXXXXXXXXXXX	29930	TERF(1)
XXXXXXXXXXXXXXXXXXXXXXXXXXXXXXXXXXXX	29929	TERF(1)
XXXXXXXXXXXXXXXXXXXXXXXXXXXXXXXXXXXX	29923	TERF(1)
XXXXXXXXXXXXXXXXXXXXXXXXXXXXXXXXXXXX	29920	TERF(1)
XXXXXXXXXXXXXXXXXXXXXXXXXXXXXXXXXXXX	29919	TERF(1)
XXXXXXXXXXXXXXXXXXXXXXXXXXXXXXXXXXXX	29918	TERF(1)
XXXXXXXXXXXXXXXXXXXXXXXXXXXXXXXXXXXX	29915	TERF(1)
XXXXXXXXXXXXXXXXXXXXXXXXXXXXXXXXXXXX	28585	TERF(1)
XXXXXXXXXXXXXXXXXXXXXXXXXXXXXXXXXXXX	28584	TERF(1)

DESCRIPCIÓN:  
TERF=TERMINACIÓN DE FIDEICOMISO

*inserta*

*[Handwritten signature]*



Ab. Jaime E. Delgado Intriago  
REGISTRADOR DE LA PROPIEDAD  
MUNICIPAL DEL CANTÓN MANTA

