

IDENTIFICACION Y DATOS DE LOCALIZACION

ESTA BAJO REGIMEN DE PROPIEDAD HORIZONTAL

NO SI

REFERENCIA AL SISTEMA CARTOGRAFICO

CUANTIFICACION

1 2 3 4 5 6
7 8 9 10 11 12

DIRECCION: barrio Ciudad del Mar
calle VIA 2 #12

DATOS GENERALES

- ZONA SEGUN CALIDAD DE SUELO
- ZONA HOMOGENEA
- ZONA SEGUN VALOR

19 CODIFICAR LA DIRECCION (PRIMERO LA CALLE LUEGO EL NUMERO)

DATOS DEL LOTE

FRENTEROS

- 11 12 NUMERO DE CALLES A LAS CUALES EL LOTE TIENE FRENTE

9 ACCESO AL LOTE

- LOTE INTERIOR
- POR PASAJE PEatonAL
- POR PASAJE VEHICULAR
- POR CALLE
- POR AVENIDA
- POR EL MATEON
- POR LA PLAYA

- 19 DESNIVEL CON RELACION A LA RASANTE DE LA VIA DE ACCESO
- 1 SOBRE LA RASANTE METROS
- BAJO LA RASANTE

- CERRAMIENTO
- HORMIGON ARMADO
 - MADERA
 - CANA
 - OTRO

CARACTERISTICAS DE LA VIA PRINCIPAL

- HERRIA
 - EMPISADO
 - ADOPQUIN
 - ASPALTO O CEMENTO
- 14 ACERA
- NO TIENE
 - ENCEMENTADO O PIEDRA DE HIO
 - DE ADOQUIN O BALDOSA

REDES PUBLICAS EN LA VIA

- AGUA POTABLE
 - NO EXISTE
- 16 ALCANTARILLADO
- NO EXISTE
 - SI EXISTE
- 17 ENERGIA ELECTRICA
- NO EXISTE
 - SI EXISTE RED AEREA
 - SI EXISTE RED SUBTERRANEA
- 18 ALUMBRADO PUBLICO
- NO EXISTE
 - INCANDESCENTE
 - DE SODIO O MERCURIO

SERVICIOS DEL LOTE

- 20 AGUA POTABLE NO EXISTE SI EXISTE
- 21 DESAGUES NO EXISTE SI EXISTE
- 22 ELECTRICIDAD NO EXISTE SI EXISTE

CARACTERISTICAS FORMALES DEL LOTE

- 23 AREA SIN DECIMALES 33876
- 24 PERIMETRO 74
- 25 LONGITUD DEL FRENTE 473
- 26 NUMERO DE ESQUINAS

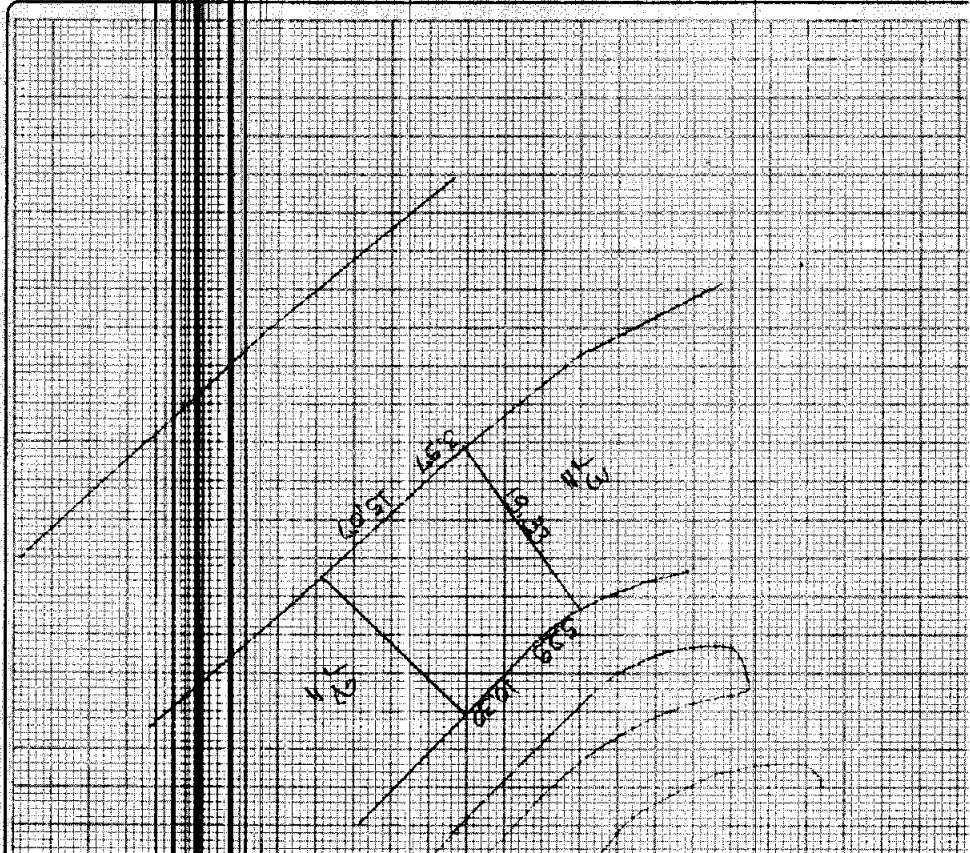
FORMA DE OCUPACION DEL LOTE

- 27 SIN EDIFICACION
- 28 CON EDIFICACION
- USO DEL AREA SIN EDIFICACION
- SIN USO
 - CONSTRUCCION
 - OTRO USO

29 NUMERO DE BLOQUES TERMINADOS 0

30 NUMERO DE BLOQUES EN CONSTRUCCION 1

31 TOTAL DE BLOQUES 1



OBSERVACIONES:

can.co hasta lo
Bau fur
sillo con

GOBIERNO AUTONOMO DESCENTRALIZADO MUNICIPAL
DEL CANTON MANTA



DIRECCIÓN DE AVALUOS, CATASTRO
Y REGISTROS

FECHA DE INGRESO:	12/08/15	QUIEN RECEPTA DCTOS.:	13/08/15
CLAVE CATASTRAL:	134 0212		
NOMBRES y/o RAZON:	Borja Gonzalez		
CEDULA DE IDENT. y/o RUC.:			
CELUAR - TLFNO.:			

RUBROS

IMPUESTO PRINCIPAL:	
SOLAR NO EDIFICADO:	Cant
CONTRIBUCION MEJORAS:	
TASA DE SEGURIDAD:	

TIPO DE TRAMITE:

FIRMA DEL USUARIO

INFORME DEL INSPECTOR:

FIRMA DEL INSPECTOR:

FECHA:

INFORME TÉCNICO:

FIRMA DEL TÉCNICO


FECHA:

INFORME DE APROBACIÓN:

FIRMA DEL DIRECTOR



Empresa Pública Municipal
Registro de la Propiedad de
Manta-EP



Avenida 4 y Calle 11

Conforme a la solicitud Número: 95959, certifico hasta el día de hoy la Ficha Registral Número 31308

INFORMACIÓN REGISTRAL

Fecha de Apertura: *martes, 11 de octubre de 2011*
 Parroquia: Manta
 Tipo de Predio: Urbano
 Cód.Catastral/Rol/Ident.Predial: XXXXXXXXXXXXXXXXXXXXXXXXXXXX



LINDEROS REGISTRALES:

Lote N. 02-12 de la Urbanización Ciudad del Mar de la parroquia Manta del cantón Manta, con las siguientes medidas y linderos. **FRENTE:** Cinco punto quince metros mas diez punto treinta metros y lindera con vía dos. **ATRAS:** Tres punto noventa y siete metros mas quince punto diecisiete metros y lindera con cerramiento perimetral. **COSTADO DERECHO.** Veinte punto cero un metro y lindera con lote N. 02-10. **COSTADO IZQUIERDO,** diecinueve punto treinta y tres metros y lindera con lote N. 02-13. **AREA TOTAL: TRESCIENTOS TREINTA Y OCHO METROS CUADRADOS SETENTA Y SEIS DECIMETROS CUADRADOS. SOLVENCIA: EL LOTE DESCRITO SE ENCUENTRA LIBRE DE GRAVAMEN.**

RESUMEN DE MOVIMIENTOS REGISTRALES:

Libro	Acto	Número y fecha de inscripción	Folio Inicial
Fideicomiso	Fideicomiso	37 28/09/2006	1.149
Fideicomiso	Fideicomiso	24 03/05/2007	1.490
Fideicomiso	Fideicomiso	54 25/09/2007	2.690
Planos	Planos	2 16/01/2009	9
Fideicomiso	Reforma de Fideicomiso Mercantil	2 04/02/2009	26
Compra Venta	Compraventa	3.515 19/12/2011	62.331
Compra Venta	Compraventa	3.567 28/08/2014	69.893

MOVIMIENTOS REGISTRALES:


REGISTRO DE FIDEICOMISO

1 / 4 Fideicomiso

Inscrito el: *jueves, 28 de septiembre de 2006*
 Tomo: **I** Folio Inicial: **1.149** - Folio Final: **1.149**
 Número de Inscripción: **37** Número de Repertorio: **4.726**
 Oficina donde se guarda el original: **Notaría Trigésima**
 Nombre del Cantón: **Guayas**
 Fecha de Otorgamiento/Providencia: **jueves, 20 de julio de 2006**
 Escritura/Juicio/Resolución:

Certificación impresa por: *ZaiS*

Ficha Registral: 31308





Fecha de Resolución:

a.- Observaciones:

Los Constituyentes aportan para la constitución del Fideicomiso Mercantil irrevocable denominando Fideicomiso Piedra Larga varios lotes de terrenos ubicados en esta ciudad de Manta.

b.- Apellidos, Nombres y Domicilio de las Partes:

Calidad	Cédula o R.U.C.	Nombre y/o Razón Social	Estado Civil	Domicilio
Beneficiario	80-000000003426	Compañía Conservigesa Construcciones y Se		Manta
Beneficiario	80-000000006712	Compañía Duncan Business Inc		Manta
Beneficiario	80-000000006713	Compañía Metros Cuadrados Estrategas In		Manta
Constituyente	80-000000005825	Cevallos Mera Walberto Ricardo	Casado	Manta
Constituyente	80-0000000041850	Montalvo Cabezas Maria Piedad	Casado	Manta
Constituyente	80-000000004180	Reyes Montalvo Irma Maria	(Ninguno)	Manta
Constituyente	80-000000004179	Reyes Montalvo Jorge Dionicio	(Ninguno)	Manta
Constituyente	80-000000004182	Reyes Montalvo Patricia Gioconda	(Ninguno)	Manta
Constituyente	13-01247720	Reyes Pico Jose Dionisio	Casado	Manta
Constituyente	13-06319242	Torres Reyes Nieves Lorena	Casado	Manta
Fideicomiso	80-000000006718	Administradora de Fondos y Fideicomisos M		Manta
Fideicomiso	80-000000006724	Fideicomiso Piedra Larga		Manta

c.- Esta inscripción se refiere a la(s) que consta(n) en:

Libro:	No. Inscripción:	Fec. Inscripción:	Folio Inicial:	Folio final:
Compra Venta	1261	09-may-2001	10979	11002
Compra Venta	1124	26-ago-1999	715	720

2 / 4 Fideicomiso

Inscrito el: jueves, 03 de mayo de 2007

Tomo: 1 Folio Inicial: 1.490 - Folio Final: 1.552

Número de Inscripción: 24 Número de Repertorio: 2.049

Oficina donde se guarda el original: Notaría Trigésima

Nombre del Cantón: Guayas

Fecha de Otorgamiento/Providencia: viernes, 23 de marzo de 2007

Escritura/Juicio/Resolución:

Fecha de Resolución:

a.- Observaciones:

Un terreno signado con el Numero seis que tiene un area total de cincuenta y ocho mil seiscientos metros cuadrados (



5 8 6 a e c t a r e a s)

b.- Apellidos, Nombres y Domicilio de las Partes:

Calidad	Cédula o R.U.C.	Nombre y/o Razón Social	Estado Civil	Domicilio
Beneficiario	80-000000003426	Compañía Conservigesa Construcciones y Se		Manta
Beneficiario	80-000000006712	Compañía Duncan Business Inc		Manta
Beneficiario	80-000000006713	Compañía Metros Cuadrados Estrategas In		Manta
Constituyente	80-000000005169	Reyes Mero Juan Jose	Casado(*)	Manta
Fideicomiso	80-000000006721	Fideicomiso Piedra Larga Dos		Manta
Fiduciario	80-000000006718	Administradora de Fondos y Fideicomisos M		Manta



c.- Esta inscripción se refiere a la(s) que consta(n) en:

Libro:	No. Inscripción:	Fec. Inscripción:	Folio Inicial:	Folio final:
Compra Venta	1124	26-ago-1999	715	720





**Empresa Pública Municipal
Registro de la Propiedad de
Manta-EP**



3 / 4 Fideicomiso

Inscrito el: **martes, 25 de septiembre de 2007**
 Tomo: **1** Folio Inicial: **2.690** - Folio Final: **2.714**
 Número de Inscripción: **54** Número de Repertorio: **4.682**
 Oficina donde se guarda el original: **Notaría Tercera**
 Nombre del Cantón: **Manta**
 Fecha de Otorgamiento/Providencia: **martes, 07 de agosto de 2007**
 Escritura/Juicio/Resolución:
 Fecha de Resolución:



a.- Observaciones:

FIDEICOMISO PIEDRA LARGA, quien procede a unificar los once lotes de terrenos adquiridos con fecha 28 de Septiembre del 2.006 y de acuerdo a lo establecido en la autorización de Unificación Numero 030-20007 otorgada por el Departamento de Planeamiento Urbano del Ilustre Municipio de Manta quedando sus medidas y linderos de la siguiente manera. POR EL FRENTE, seiscientos veinticuatro metros y lindera con la vía Manta- San Matco. POR ATRÁS, setecientos dieciocho metros y lindera con la playa del mar. POR EL COSTADO DERECHO; ciento ochenta y un metros mas veinte metros y lindera con camino de acceso a la playa. POR EL COSTADO IZQUIERDO, Seiscientos setenta y dos metros y lindera con el lote numero seis. Teniendo una superficie total de TRESCIENTOS SEIS MIL NOVECIENTOS SETENTA Y SIETE METROS CUADRADOS.

b.- Apellidos, Nombres y Domicilio de las Partes:


Cajidad	Cédula o R.U.C.	Nombre y/o Razón Social	Estado Civil	Domicilio
Fiduciario	80-0000000006718	Administradora de Fondos y Fideicomisos M		Manta
Propietario	80-0000000006724	Fideicomiso Piedra Larga		Manta

c.- Esta inscripción se refiere a la(s) que consta(n) en:

Libro:	No. Inscripción:	Fec. Inscripción:	Folio Inicial:	Folio final:
Fideicomiso	37	28-sep-2006	1149	1149

4 / 1 Planos

Inscrito el: **viernes, 16 de enero de 2009**
 Tomo: **1** Folio Inicial: **9** - Folio Final: **58**
 Número de Inscripción: **2** Número de Repertorio: **318**
 Oficina donde se guarda el original: **Notaría Tercera**
 Nombre del Cantón: **Manta**
 Fecha de Otorgamiento/Providencia: **martes, 07 de octubre de 2008**
 Escritura/Juicio/Resolución:
 Fecha de Resolución:



a.- Observaciones:

Aprobación de la Urbanización Ciudad del Mar, Protocolización de los Planos y Protocolización del Acta de Entrega y Recepción, El Fideicomiso Piedra Larga y Fideicomiso Piedra Larga Dos, representados por Fiducia S.A., Administradora de fondos y Fideicomisos Mercantiles. Con fecha 16 de Junio del 2.010 se recibió un oficio enviado por el Municipio de Manta en el que liberan los lotes Signados como Lote V UMEX 4p-05 con un área de 1.736,88m2, Lote V- UMEX 4p-04 con un área de 1.842,92m2. Lote V- UMEX 4p-03 con un área de 2.100,08m2 y Lote V- UMEX 4p-02 con un área de 1.596,85M2 y quedan en garantía 5 lotes signados como 05-50A 10p-02 de 3.565,38m2, 01-4 C2p - 12 de 1.135,64m2, 02-3C2p-06 de 860,71m2; 02-3C2p-08 de 831,47m2; y 0 2 - 3 C 2 P - 1 1 d c 8 7 2 , 7 8 m 2 .

Empresa Pública Municipal
Registro de la Propiedad de
Manta-EP

Página: **AGO de 2015**



Con fecha 27 de Septiembre del 2.011 se recibo un oficio enviado por el Gobierno Autonomo Descentralizado Municipal de Manta en la que liberan 17 lotes de terrenos lo cuales se detallan a continuacion.

Lote N. 04-02	600.15m2	Lote N. 04-05	570,00m2	Lote N. 04-11	766.79m2
Lote N., 04-33	630.66m2	Lote N. 05-02	3.565.38m2	Lote N. 13-13	2.565,44m2
Lote N. 13-15	2.360,55m2	Lote N. 13-17	2691,74m2	Lote N. 13-19	2.563.65m2
Lote N. 13-23	708,54m2	Lote N. 13-24	2.252.66m2	Lote N. 15-02	668,42m2
Lote N. 15-05	1.051,59m2	Lote N. 15-07	873.18m2	Lote N. 15-09	873.17m2
Lote N. 15-10	1.051,61m2	Lote N. 15-17	3.026,60m2		

Con fecha 24 de Noviembre del 2.011 se recibo un oficio enviado por el Gobierno Autonomo Descentralizado Municipal del canton Manta mediante oficio N. 504-ALC-M-JEB fechado Manta, 18 de Noviembre del 2.011 en la que liberan 25 lotes en garantias.

LOTE V- UMEX 4p-01 con un area de 963,95m2	LOTE 01-4C2P-12 con un area 1.135,64m2
LOTE 02-3C2P-06 con un area de 860,71m2	LOTE 02-3C2P-08 con un area de 831,47m2
LOTE 02-3C2P-11 con un area de 872,78m2	LOTE 13-08 con un area de 637,72m2
LOTE 13-12 con un area de 697,89m2	LOTE 13-14 con un area de 697,89m2
LOTE 13-20 con un area de 688,77m2	LOTE 04-01 con un area de 571,95m2
LOTE 04-03 con un area de 570,00m2	LOTE 04-04 con un area de 600,00m2
LOTE 04-06 con un area de 600,00m2	LOTE 04-07 con un area de 570,00m2
LOTE 04-08 con un area de 559,45m2	LOTE 04-09 con un area de 570,00m2
LOTE 04-10 con un area de 570,00m2	LOTE 04-12 con un area de 570,00m2
LOTE 04-13 con un area de 634,85m2	LOTE 04-30 con un area de 460,95m2
LOTE 04-31 con un area de 430,42m2	LOTE 04-32 con un area de 452,57m2
LOTE 15-01 con un area de 359,58m2	LOTE 15-03 con un area de 380,87m2
LOTE 15-04 con un area de 380,87m2	

Con fecha 15 de Diciembre del 2.011 se recibo un oficio enviado por el Municipio de Manta en la que aprueba el Rediseño de la Urbanizacion Ciudad del Mar.

Con fecha 3 de Enero del 2.012 se recibo un oficio enviado por el Gobierno Autonomo Descentralizado del Municipio de Manta en la que liberan los siguientes lotes.


V- UM Ex 4 P 01-----	963,95m2	V-UM Ex 4 p 06-----	6.340,90m2
Lote Club-----	7.702,28m2	Lote 13-16-----	697,89m2
Lote 13-18-----	698,40m2	Lote 13-21-----	688,77m2
Lote 13-22-----			688,77m2

h.- Apellidos, Nombres y Domicilio de las Partes:


Calidad _____ Cédula o R.U.C. _____ Nombre y/o Razón Social _____

Certificado en impreza por: ZulS

Ficha Registral: 31308


Empresa Pública Municipal
Registro de la Propiedad de
Manta-EP
 Domicilio _____
 Página: 1 de 1
11 AGO. 2015

**Empresa Pública Municipal
Registro de la Propiedad de
Manta-EP**



Propietario 80-0000000019695 Fideicomiso Piedra Larga y Fideicomiso Pie Manta
 Urbanización 80-0000000019696 Urbanización Ciudad Del Mar Manta

c.- Esta inscripción se refiere a la(s) que consta(n) en:

Libro:	No. Inscripción:	Fec. Inscripción:	Folio Inicial:	Folio final:
Fideicomiso	24	03-may-2007	1490	1552
Fideicomiso	54	25-sep-2007	2690	2714
Fideicomiso	37	28-sep-2006	1149	1149

5 / 4 **Reforma de Fideicomiso Mercantil**

Inscrito el: miércoles, 04 de febrero de 2009

Tomo: 1 Folio Inicial: 26 - Folio Final: 57

Número de Inscripción: 2 Número de Repertorio: 828

Oficina donde se guarda el original: Notaría Tercera

Nombre del Cantón: Mera

Fecha de Otorgamiento/Providencia: martes, 16 de diciembre de 2008

Escritura/Juicio/Resolución:

Fecha de Resolución:

a.- Observaciones:

Reforma del Fideicomiso mercantil irrevocable denominado Fideicomiso Piedra Larga Dos

b.- Apellidos, Nombres y Domicilio de las Partes:

Calidad	Cédula o R.U.C.	Nombre y/o Razón Social	Estado Civil	Domicilio
Beneficiario	80-000000005169	Reyes Mero Juan Jose	(Ninguno)	Manta
Beneficiario	80-0000000020776	Reyes Reyes Juan Jose	(Ninguno)	Manta
Fideicomiso	80-0000000006721	Fideicomiso Piedra Larga Dos		Manta
Promotor(a)	80-0000000006712	Compañía Duncan Business Inc		Manta
Promotor(a)	80-0000000010446	Conservigesa Construcciones y Servicios Ge		Manta
Promotor(a)	80-0000000020778	Metros Cuadrados Estrategas Inmobiliarios		Manta

c.- Esta inscripción se refiere a la(s) que consta(n) en:

Libro:	No. Inscripción:	Fec. Inscripción:	Folio Inicial:	Folio final:
Planos	2	16-ene-2009	9	58
Fideicomiso	24	03-may-2007	1490	1552
Fideicomiso	54	25-sep-2007	2690	2714
Fideicomiso	37	28-sep-2006	1149	1149

6 / 2 **Compraventa**

Inscrito el: lunes, 19 de diciembre de 2011

Tomo: 124 Folio Inicial: 62.331 - Folio Final: 62.363

Número de Inscripción: 3.515 Número de Repertorio: 7.385

Oficina donde se guarda el original: Notaría Tercera

Nombre del Cantón: Manta

Fecha de Otorgamiento/Providencia: viernes, 11 de noviembre de 2011

Escritura/Juicio/Resolución:

Fecha de Resolución:

a.- Observaciones:


COMPRAVENTA hecha por la señora Erika Marina Loor Cedeño como apoderada de la señora LUZ YANIRA ARAGUNDY RIVERA, de estado civil soltera, según poder que se adjunta.

b.- Apellidos, Nombres y Domicilio de las Partes:


Calidad	Cédula o R.U.C.	Nombre y/o Razón Social	Estado Civil	Domicilio
Comprador	80-0000000057326	Aragundy Rivera Luz Yanira	Soltero	Manta
Vendedor	80-0000000006724	Fideicomiso Piedra Larga		

Certificación impresa por: ZUIS

Ficha Registral: 31308



11 AGO 2015



c.- Esta inscripción se refiere a la(s) que constan en:

Libro:
Planos

No. Inscripción: Fec. Inscripción: Folio Inicial: Folio final:
16-ene-2009 9 58

1 / 2 Compraventa

Inscrito el: jueves, 28 de agosto de 2014

Tomo: 175 Folio Inicial: 69.899 - Folio Final: 69.909
Número de Inscripción: 3.567 Número de Repertorio: 6.357
Oficina donde se guarda el original: Nota Primera
Nombre del Cantón: Portoviejo

Fecha de Otorgamiento/Providencia: jueves, 14 de agosto de 2014

Escritura/Juicio/Resolución:

Fecha de Resolución:

a.- Observaciones:

COMPRAVENTA del lote No. 02-12 de la Urbanización Ciudad del Mar de la parroquia Matna del Canton Manta.

b.- Apellidos, Nombres y Domicilio de las Partes:

Calidad	Cédula o R.U.C.	Nombre y/o Razón Social	Estado Civil	Domicilio
Comprador	06-01035460	Carrion Erazo Danilo Fernando	Soltero	Manta
Vendedor	80-0000000057826	Aragundy Rivera Luz Yanira	Soltero	Manta

c.- Esta inscripción se refiere a la(s) que consta(n) en:

Libro:
Compra Venta

No. Inscripción: Fec. Inscripción: Folio Inicial: Folio final:
3515 19-dic-2011 62331 62363

TOTAL DE MOVIMIENTOS CERTIFICADOS:

Libro	Número de Inscripciones	Libro	Número de Inscripciones
Fideicomiso	4		
Planos	1		
Compra Venta	2		

Los movimientos Registrales que constan en esta Ficha son los únicos que se refieren al predio que se certifica.

Cualquier enmendadura, alteración o modificación al texto de este certificado lo invalida.

Emitido a las: 17:18:22 del martes, 1 de agosto de 2015

A petición de: *Danilo Carrion*

Elaborado por: Zayda Azucena Santos Pachay
130730043-2



Validez del Certificado 30 días, Excepto que se diera un traspaso de dominio o se emitiera un gravamen.

El interesado debe comunicar cualquier error en este Documento al Registrador de la Propiedad.

Ab. César Manuel Palma Salazar (E)
Firma del Registrador



Ficha Registral: 31308

11 AGO 2015
Página 6 de 6



TÍTULO DE CRÉDITO No. 000325255

1/6/2015 6 14

CÓDIGO CATASTRAL	Area	AVALUO COMERCIAL	DIRECCIÓN	AÑO	CONTROL	TITULO N°	
1-34-02-12-000	338.76	\$ 35.569,80	LT.02- 12 URB CIUDAD DEL MAR	2015	159761	325255	
IMPUESTOS, TASAS Y CONTRIBUCIONES ESP. DE MEJORAS							
NOMBRE O RAZÓN SOCIAL		C.C. / R.U.C.	CONCEPTO	VALOR PARCIAL	REBAJAS(-) RECARGOS(+)	VALOR A PAGAR	
CARRION ERAZO DANILO FERNANDO		0803035480	Costa Judicial				
1/6/2015 12:00 ZAMORA MARITZA							
SALDO SUJETO A VARIACIÓN POR REGULACIONES DE LEY							
				IMPUESTO PREDIAL	\$ 14,23	(\$ 1,42)	\$ 12,81
				Interés por Mora			
				MEJORAS 2011	\$ 4,17	(\$ 1,67)	\$ 2,50
				MEJORAS 2012	\$ 5,07	(\$ 2,03)	\$ 3,04
				MEJORAS 2013	\$ 11,92	(\$ 4,77)	\$ 7,15
				MEJORAS 2014	\$ 12,59	(\$ 5,04)	\$ 7,55
				MEJORAS HASTA 2010	\$ 54,04	(\$ 21,62)	\$ 32,42
				TASA DE SEGURIDAD	\$ 7,11		\$ 7,11
				TOTAL A PAGAR			\$ 72,58
				VALOR PAGADO			\$ 72,58
				SALDO			\$ 0,00

CANCELADO
GOBIERNO AUTÓNOMO DESCENTRALIZADO
MUNICIPAL DEL CANTÓN MANTA

