

00091465

EMPRESA PÚBLICA MUNICIPAL REGISTRO DE LA PROPIEDAD DE MANTA-EP

Av Malecón y Calle 20 - Mall del Pacífico

Telf 053 702602

www.registromanta.gob.ec

**Acta de Inscripción**

Registro de : COMPRA VENTA

Naturaleza Acto: COMPRAVENTA

Número de Tomo:

Folio Inicial: 0

Número de Inscripción: 3200

Folio Final: 0

Número de Repertorio: 6848

Periodo: 2019

Fecha de Repertorio: miércoles, 20 de noviembre de 2019

1.- Fecha de Inscripción: miércoles, 20 de noviembre de 2019 10:46

2.- Apellidos, Nombres y Domicilio de las Partes:

Tipo Cliente	Cédula/RUC/Pasaporte	Nombres Completos o Razón Social	Estado Civil	Provincia	Ciudad
COMPRADOR					
Natural	1710567841	LOPEZ SUAREZ MARIA ELIZABETH	CASADO(A)	MANABI	MANTA
Natural	1711846673	FIALLO REYES DARIO ESTEBAN	CASADO(A)	MANABI	MANTA
VENDEDOR					
Natural	1302366248	FREILE GILCES BLANCA MARGARITA	CASADO(A)	MANABI	MANTA
Natural	1301997142	AVENDAÑO MENDOZA CARLOS KLEVER	CASADO(A)	MANABI	MANTA

3.- Naturaleza del Contrato: COMPRA VENTA

Oficina donde se guarda el original: NOTARIA TERCERA

Nombre del Cantón: MANTA

Fecha de Otorgamiento/Providencia: martes, 12 de noviembre de 2019

Escritura/Juicio/Resolución:

Fecha de Resolución:

Afiliado a la Cámara:

Plazo:

4.- Descripción de los bien(es) inmueble(s) que intervienen:

Código Catastral	Fecha Apertura	Nro. Ficha	Superficie	Tipo Bien	Tipo Predio
1342019000	21/12/2011 0:00 00	32460	644,47m2	LOTE DE TERRENO	Urbano

Linderos Registrales:

El inmueble consistente en lote número 15-19, perteneciente a la Urbanización llamada ciudad del Mar, ubicada en el Cantón Manta, Provincia de Manabí, con las siguientes medidas y linderos FRENTE: 25 17 metros y lindera con via 15 ATRAS: 25.17 metros y lindera con Lote número 15-17 COSTADO DERECHO 25.60 metros y lindera con via 15. COSTADO IZQUIERDO: 25,60 metros y lindera con lote N. 15-21. AREA TOTAL: 644,47 metros cuadrados.

Dirección del Bien. Lote número 15-19, perteneciente a la Urbanización llamada ciudad del Mar

Superficie del Bien: 644,47m2

Solvencia. EL PREDIO DESCRITO A LA PRESENTE FECHA SE ENCUENTRA LIBRE DE GRAVAMEN

5.- Observaciones:

COMPRAVENTA

El inmueble consistente en lote número 15-19, perteneciente a la Urbanización llamada ciudad del Mar, ubicada en el Cantón Manta, Provincia de Manabí. AREA TOTAL: 644,47 metros cuadrados.

Lo Certifico



 DR. GEORGE MOREIRA MENDOZA

Administrador

Impreso por: yessenia_parrales

Revisión jurídica por

JUANA MONSERRATE ESPINALES
SORNOZA

Inscripción por

JESSENIA PARRALES PARRALES

miércoles, 20 de noviembre de 2019

Pag 1 de 2

Registro de : COMPRA VENTA

Naturaleza Acto: COMPRAVENTA

Número de Tomo:

Folio Inicial: 0

Número de Inscripción: 3200

Folio Final: 0

Número de Repertorio: 6848

Periodo: 2019

Fecha de Repertorio: miércoles, 20 de noviembre de 2019

Registrador de la Propiedad

Impreso por: yessenia_parrales

Administrador

Revisión jurídica por


JUANA MONSERRATE ESPINALES
SORNOZA

Inscripción por

JESSENIA PARRALES PARRALES


miércoles, 20 de noviembre de 2019

Pag 2 de 2



Factura: 004-004-000013192

00091466



20191308003P02329

NOTARIO(A) ALEX ARTURO CEVALLOS CHICA

NOTARÍA TERCERA DEL CANTON MANTA

EXTRACTO

Escritura N°:	20191308003P02329						
ACTO O CONTRATO:							
COMPRAVENTA							
FECHA DE OTORGAMIENTO:	12 DE NOVIEMBRE DEL 2019, (16:50)						
OTORGANTES							
OTORGADO POR							
Persona	Nombres/Razón social	Tipo interviniente	Documento de Identidad	No. identificación	Nacionalidad	Calidad	Persona que le representa
Natural	AVENDANO MENDOZA CARLOS KLEVER	POR SUS PROPIOS DERECHOS	CÉDULA	1301997142	ECUATORIA NA	VENDEDOR(A)	
Natural	FREILE GILCES BLANCA MARGARITA	POR SUS PROPIOS DERECHOS	CÉDULA	1302388248	ECUATORIA NA	VENDEDOR(A)	
A FAVOR DE							
Persona	Nombres/Razón social	Tipo interviniente	Documento de Identidad	No. identificación	Nacionalidad	Calidad	Persona que representa
Natural	FIALLO REYES DARIO ESTEBAN	POR SUS PROPIOS DERECHOS	CÉDULA	1711846673	ECUATORIA NA	COMPRADOR (A)	
Natural	LÓPEZ SUAREZ MARIA ELIZABETH	POR SUS PROPIOS DERECHOS	CÉDULA	1710567841	ECUATORIA NA	COMPRADOR (A)	
UBICACIÓN							
Provincia		Cantón			Parroquia		
MANABI		MANTA			MANTA		
ESCRIPCIÓN DOCUMENTO:							
OBJETO/OBSERVACIONES:							
CUANTÍA DEL ACTO O CONTRATO:	120000 00						

PRESTACIÓN DEL SERVICIO NOTARIAL FUERA DEL DESPACHO (P)	
ESCRITURA N°:	20191308003P02329
FECHA DE OTORGAMIENTO:	12 DE NOVIEMBRE DEL 2019, (16:50)
OTORGA:	NOTARÍA TERCERA DEL CANTON MANTA
OBSERVACIÓN:	

NOTARIO(A) ALEX ARTURO CEVALLOS CHICA



00091467

NOTARIA PÚBLICA TERCERA DEL CANTÓN MANTA
ABOGADO ALEX ARTURO CEVALLOS CHICA



2019	13	08	03	P02329
------	----	----	----	--------

COMPRAVENTA QUE OTORGAN LOS SEÑORES CARLOS KLEVER AVENDAÑO MENDOZA Y FREILE GILCES BLANCA MARGARITA A FAVOR DE LOS SEÑORES FIALLO REYES DARIO ESTEBAN Y LOPEZ SUAREZ MARIA ELIZABETH.

CUANTÍA: USD \$ 120.000,00

DÍ 2 COPIAS

P.C.

En la ciudad de San Pablo de Manta, provincia de Manabí, República del Ecuador, hoy martes doce (12) de noviembre del dos mil diecinueve, ante mí, **ABOGADO ALEX ARTURO CEVALLOS CHICA**, Notario Público Tercero del Cantón Manta, comparecen por una parte: **UNO.-** Los Señores **AVENDAÑO MENDOZA CARLOS KLEVER**, de estado civil casado, de nacionalidad ecuatoriana, mayor de edad, portador de la cedula de identidad número uno, tres, cero, uno, nueve, nueve, siete, uno, cuatro guion dos (130199714-2), por sus propios y personales derechos, **FREILE GILCES BLANCA MARGARITA**, de estado civil casada, de nacionalidad ecuatoriana, mayor de edad, portador de la cedula de identidad número uno, tres, cero, dos, tres, seis, seis, dos, cuatro guion ocho (130236624-8), por sus propios y personales derechos, cuyas copias certificadas se adjuntan a la presente escritura; **DOS.-** Los Señores **DARIO ESTEBAN FIALLO REYES** portador del pasaporte números uno, siete, uno, uno, ocho, cuatro, seis, seis, siete guion tres (171184667-3), de nacionalidad ecuatoriano, de estado civil casado, mayor de edad, por sus propios y personales derechos, **MARIA ELIZABETH LOPEZ SUAREZ**, de estado civil casada, de nacionalidad ecuatoriana, mayor de edad, portador de la cedula de identidad número uno, siete, uno, cero, cinco, seis, siete, ocho, cuatro

Juanita

Alex Arturo Cevallos Chica
Notario Público Tercero
del Cantón Manta

guion uno (171056784-1), por sus propios y personales derechos, cuyas copias certificadas se adjuntan a la presente escritura; legalmente capaces para contratar y obligarse a quienes de conocerlos doy fe, en virtud de haberme exhibido sus documentos de identificación, los cuales mediante su autorización han sido verificado en el Sistema Nacional de Identificación Ciudadana del Registro Civil y además se han agregado como habilitantes; y, me piden que eleve a escritura pública el contenido de la minuta que me entregan cuyo tenor literal y que transcribo es el siguiente: “**SEÑOR NOTARIO:** En el Registro de Escrituras Públicas a su cargo, sírvase insertar una de compraventa de bien inmueble, contenida en las cláusulas y estipulaciones siguientes: / **PRIMERA: INTERVINIENTES.-** Intervienen en la celebración del presente contrato de Compraventa, por una parte, los Señores **CARLOS KLEVER AVENDAÑO MENDOZA Y BLANCA MARGARITA FREILE GILCES**, por sus propios y personales derechos, parte a la que en adelante se podrá denominar simplemente como “**LA PARTE VENDEDORA**”; por otra parte, comparecen los Señores **DARIO ESTEBAN FIALLOS REYES Y MARIA ELIZABETH LOPEZ SUAREZ**, por sus propios y personales derechos, a quien en adelante se les podrá designar como “**LA PARTE COMPRADORA**”.- **SEGUNDA: ANTECEDENTES DE DOMINIO.-** La Parte Vendedora, es actual y legítima propietaria del siguiente bien inmueble: un lote de terreno número 15-19, perteneciente a la Urbanización llamada ciudad del Mar, ubicada en la ciudad de Cantón Manta, provincia de Manabí con las siguientes medidas y linderos: **a) FRENTE:** Con 25,17 metros y lindera con vía 15. **ATRÁS:** Con 25.17 metros y lindera con lote número 15-17. **COSTADO DERECHO:** Con 25.60 metros y lindera con vía 15. **COSTADO IZQUIERDO:** 25.60 metros y lindera con lote número 15-21. **AREA TOTAL** 644.47 metros cuadrados. **HISTORIA DE DOMINIO:** **a)** El bien inmueble antes descrito perteneciente a los señores **CARLOS KLEVER AVENDAÑO MENDOZA Y BLANCA MARGARITA FREILE GILCES**, un en lote de terreno número 15-19, perteneciente a la Urbanización llamada ciudad del Mar, ubicada en la ciudad de Cantón Manta, provincia de Manabí, Ecuador, el mismo que fue obtenido mediante Fidecomiso realizado en la Notaria Trigésima del Cantón

00091468



Guayas, otorgada el 20 de julio del 2006 e inscrita el 28 de septiembre del 2006 con numero de inscripción 37 y numero de repertorio 4726, posteriormente inscripción de Fidecomiso realizada en la Notaria Trigésima del Cantón Guayas, otorgada el 25 de marzo del 2007 e inscrita el 03 de mayo del 2007 con numero de inscripción 24 y numero de repertorio 2049, posteriormente inscripción de Fidecomiso realizada en la Notaria Tercera del Cantón Manta otorgada el 07 de agosto del 2007 e inscrita el 25 de septiembre del 2007 con numero de inscripción 54 y numero de repertorio 4682, posteriormente inscripción de Planos realizada en la Notaria Tercera del Cantón Manta otorgada el 07 de octubre del 2008 e inscrita el 16 de enero del 2009 con numero de inscripción 2 y numero de repertorio 318, posteriormente inscripción de Fidecomiso realizada en la Notaria Tercera del Cantón Manta otorgada el 16 de diciembre del 2008 e inscrita el 04 de febrero del 2009 con numero de inscripción 2 y numero de repertorio 828, posteriormente inscripción de Fidecomiso realizada en la Notaria Tercera del Cantón Manta otorgada el 30 de diciembre del 2011 e inscrita el 11 de mayo del 2012 con numero de inscripción 25 y numero de repertorio 2658, posteriormente inscripción de Compra Venta realizada en la Notaria Tercera del Cantón Manta otorgada el 30 de diciembre del 2011 e inscrita el 11 de mayo del 2012 con numero de inscripción 1241 y numero de repertorio 2657, posteriormente inscripción de Fidecomiso realizada en la Notaria Sexta del Cantón Manta otorgada el 17 de octubre del 2019 e inscrita el 21 de octubre del 2019 con numero de inscripción 13 y numero de repertorio 6254. **TERCERA: COMPRAVENTA.**- Con los antecedentes expuestos **LA PARTE VENDEDORA**, da en venta real y enajenación perpetua a favor de **LA PARTE COMPRADORA**, el bien inmueble descrito anteriormente, correspondiente a: un lote de terreno número 15-19, perteneciente a la Urbanización llamada ciudad del Mar, ubicada en la ciudad de Cantón Manta, provincia de Manabí con las siguientes medidas y linderos: a) **FRENTE:** 25,17 metros y lindera con vía 15. **ATRÁS:** 25.17 metros y lindera con lote número 15-17. **COSTADO DERECHO:** 25.60 metros y lindera con vía 15. **COSTADO IZQUIERDO:** 25.60 metros y lindera con lote número 15-21. **AREA TOTAL** 644.47 metros cuadrados. **LA PARTE VENDEDORA** transfiere el dominio y posesión del bien inmueble, a los que se refiere este contrato, y sin limitaciones de ninguna clase; con todas sus instalaciones exclusivas, que se encuentran dentro de ellos, servidumbres, usos y costumbres. La transferencia comprende todo aquello

Ab. Alex Arturo Cevallos Chica
NOTARIO PÚBLICO TERCERO
DEL CANTÓN MANTA

que forma parte independiente y exclusiva de los inmuebles en cuestión. Así como todo lo que por ley se reputa inmueble, sin reserva o excepción alguna. No obstante determinarse la cabida de los inmuebles, la venta se hace como cuerpo cierto. Los anteriores antecedentes de dominio de la propiedad constan en el Certificado de gravámenes, conferidos por el **Registro de la Propiedad del cantón MANTA** que se agrega como documentos habilitantes; **CUARTA: PRECIO.-** Las partes, de mutuo acuerdo han pactado como precio real y justo por la venta del indicado bien inmueble descrito en la cláusula segunda, en la suma de **CIENTO VEINTE MIL DOLARES DE LOS ESTADOS UNIDOS DE AMERICA (USD \$ 120.00,00)**, valor que será entregado por parte de **LA PARTE COMPRADORA** a **LA PARTE VENDEDORA** en moneda en curso legal una vez firmada la presente Escritura de Compraventa mediante cheque certificado. Las partes de manera libre y voluntaria declaran, que aun cuando no existe lesión enorme renuncian a ejercer o intentar acción alguna por este motivo. La Venta materia de este contrato, se la efectúa considerándola como cuerpo cierto dentro de los linderos señalados anteriormente. **QUINTA.-** Las partes renuncian domicilio y acuerdan que toda controversia o diferencia que tenga relación con este contrato, será resuelta ante los Jueces competentes del cantón Manta. **SEXTA: ACEPTACION.-** Los Comparecientes, por estar de acuerdo a lo pactado previamente, aceptan y ratifican en todas sus partes el contenido íntegro de la presente Escritura Pública de Compraventa. **SÉPTIMA: SANEAMIENTO.- LA PARTE VENDEDORA,** declara que los bienes inmuebles, materia de este Contrato, se encuentran libres de todo gravamen, que los mismos no son materia de Juicio y no obstante lo cual se obliga al saneamiento en los términos de ley. **OCTAVA: GASTOS.-** Los gastos que ocasionen la celebración de esta escritura, tales como impuestos, derechos notariales, inscripción y demás correrá por cuenta de **LA PARTE COMPRADORA.-** Agregue usted señor Notario, las demás cláusulas de estilo necesarias para la perfecta validez y efectos de esta escritura pública". (Firmado).-
Abogada Ingrid Marianela Rodríguez Velasco, matrícula profesional número trece guion mil dos mil doce guion doscientos ochenta y nueve (13-2012-289) del Foro de "Abogados de Manabí." **HASTA AQUÍ EL CONTENIDO DE LA MINUTA,** la misma que queda elevada a escritura

00091469

REPÚBLICA DEL ECUADOR

DIRECCIÓN GENERAL DE REGISTRO CIVIL
IDENTIFICACIÓN Y CEDULACIÓN

N. 171056784-1



CÉDULA DE CIUDADANÍA
APELLIDOS Y NOMBRES
LOPEZ SUAREZ MARIA ELIZABETH
LUGAR DE NACIMIENTO
GUAYAS CARBO (CONCEPCION)
FECHA DE NACIMIENTO 1991-01-04
NACIONALIDAD ECUATORIANA
SEXO MUJER
ESTADO CIVIL CASADO
DARIO ESTEBAN FIALLO REYES



INSTRUCCIÓN SUPERIOR
 PROFESIÓN / OCUPACIÓN LICENCIADA
 APELLIDOS Y NOMBRES DEL PADRE LOPEZ MORALES JULIO ANTONIO
 APELLIDOS Y NOMBRES DE LA MADRE SUAREZ LOPEZ ANGELA MAGDALENA
 LUGAR Y FECHA DE EXPEDICIÓN MANTA 2019-07-12
 FECHA DE EXPIRACIÓN 2029-07-12

Y1333V3222

Director General

Maria Elizabeth Lopez

CERTIFICADO DE VOTACIÓN

24 - MARZO - 2019



0003 F
JUNTA No

0003 - 125
CERTIFICADO No

1710567841
CEDULA No

LOPEZ SUAREZ MARIA ELIZABETH
APELLIDOS Y NOMBRES



PROVINCIA. MANABI
CANTON. MANTA
CIRCUNSCRIPCIÓN 1
PARROQUIA: MANTA
ZONA 3





CERTIFICADO DIGITAL DE DATOS DE IDENTIDAD

Número único de identificación: 1710567841

Nombres del ciudadano: LOPEZ SUAREZ MARIA ELIZABETH

Condición del cedulado: CIUDADANO

Lugar de nacimiento: ECUADOR/GUAYAS/GUAYAQUIL/CARBO
(CONCEPCION)

Fecha de nacimiento: 4 DE ENERO DE 1981

Nacionalidad: ECUATORIANA

Sexo: MUJER

Instrucción: SUPERIOR

Profesión: LICENCIADA

Estado Civil: CASADO

Cónyuge: FIALLO REYES DARIO ESTEBAN

Fecha de Matrimonio: 20 DE ENERO DE 2007

Nombres del padre: LOPEZ MORALES JULIO ANTONIO

Nacionalidad: ECUATORIANA

Nombres de la madre: SUAREZ LOPEZ ANGELA MAGDALENA

Nacionalidad: ECUATORIANA

Fecha de expedición: 12 DE JULIO DE 2019

Condición de donante: SI DONANTE

Información certificada a la fecha: 12 DE NOVIEMBRE DE 2019

Emisor: LENIA DEL ROCIO GONZALES SOLEDISPA - MANABI-MANTA-NT 3 - MANABI - MANTA



Elizabeth Lopez

N° de certificado: 192-275-92564



192-275-92564

Ldo. Vicente Taiano G.

Director General del Registro Civil, Identificación y Cedulación

Documento firmado electrónicamente



00091470



REPÚBLICA DEL ECUADOR
DIRECCION GENERAL DE REGISTRO CIVIL
IDENTIFICACION Y CEDULACION



CEDULA DE CIUDADANIA No. 171184667-3
APELLIDOS Y NOMBRES FIALLO REYES DARIO ESTEBAN
LUGAR DE NACIMIENTO PICHINCHA QUITO SANTA PRISCA
FECHA DE NACIMIENTO 1978-05-03
NACIONALIDAD ECUATORIANA
SEXO HOMBRE
ESTADO CIVIL CASADO MARIA ELIZABETH LOPEZ SUAREZ

IGN 18 03 1105 39 149

INSTRUCCION BACHILLERATO PROFESION / DESTINACION EMPLEADO PRIVADO

V2243V1222

APELLIDOS Y NOMBRES DEL PADRE FIALLO GRUNAUER ERMEL GUILLERMO

APELLIDOS Y NOMBRES DE LA MADRE REYES GONZALEZ CARMEN ADRIANA

LUGAR Y FECHA DE EXPEDICION MANTA

FECHA DE EXPIRACION 2019-07-12 2028-07-12

[Signature]
DIRECTOR GENERAL



[Handwritten signature]



CERTIFICADO DE VOTACION

24 - MARZO - 2019



0002 M JURTA No

0002 - 119 CERTIFICADO No

1711846673 CEDULA No

FIALLO REYES DARIO ESTEBAN
APELLIDOS Y NOMBRES



PROVINCIA: MANABI
CANTÓN: MANTA
CIRCUNSCRIPCION: 1
PARROQUIA: MANTA
ZONA: 3



CERTIFICADO DIGITAL DE DATOS DE IDENTIDAD

Número único de identificación: 1711846673

Nombres del ciudadano: FIALLO REYES DARIO ESTEBAN

Condición del cedulao: CIUDADANO

Lugar de nacimiento: ECUADOR/PICHINCHA/QUITO/SANTA PRISCA

Fecha de nacimiento: 3 DE MAYO DE 1978

Nacionalidad: ECUATORIANA

Sexo: HOMBRE

Instrucción: BACHILLERATO

Profesión: EMPLEADO PRIVADO

Estado Civil: CASADO

Cónyuge: LOPEZ SUAREZ MARIA ELIZABETH

Fecha de Matrimonio: 20 DE ENERO DE 2007

Nombres del padre: FIALLO GRUNAUER ERMEL GUILLERMO

Nacionalidad: ECUATORIANA

Nombres de la madre: REYES GONZALEZ CARMEN ADRIANA

Nacionalidad: ECUATORIANA

Fecha de expedición: 12 DE JULIO DE 2019

Condición de donante: SI DONANTE

Información certificada a la fecha. 12 DE NOVIEMBRE DE 2019

Emisor: LENIA DEL ROCIO GONZALES SOLEDISPA - MANABI-MANTA-NT 3 - MANABI - MANTA

Nº de certificado: 198-275-92311



198-275-92311

Lcdo. Vicente Tarano G.


Director General del Registro Civil, Identificación y Cedulación

Documento firmado electrónicamente




00091471

REPÚBLICA DEL ECUADOR
DIRECCIÓN GENERAL DE REGISTRO CIVIL,
IDENTIFICACIÓN Y CEDULACIÓN



CÉDULA DE CIUDADANÍA
APELLIDOS Y NOMBRES
AVENDAÑO MENDOZA CARLOS KLEVER
LUGAR DE NACIMIENTO
MANABI PORTOVIEJO
FECHA DE NACIMIENTO: **1965-11-12**
NACIONALIDAD: **ECUATORIANA**
SEXO: **M**
ESTADO CIVIL: **CASADO**
BLANCA MARGARITA FREILE GILCES



No. **130199714-2**



INSTRUCCIÓN: **SUPERIOR**
PROFESIÓN Y OCUPACIÓN: **INGENIERO**

APELLIDOS Y NOMBRES DEL PADRE: **AVENDAÑO HUMBERTO**
APELLIDOS Y NOMBRES DE LA MADRE: **MENDOZA MERCEDES**
LUGAR Y FECHA DE EXPEDICIÓN: **PORTOVIEJO 2015-05-11**
FECHA DE EXPIRACIÓN: **2025-05-11**

V4438V4444

DIR. GENERAL



TRABAJADOR SOCIAL

CERTIFICADO DE VOTACIÓN
24 - MARZO - 2019

0004 M JUNTA No.
0004 - 281 CERTIFICADO No.
1301997142 CÉDULA No.

AVENDAÑO MENDOZA CARLOS KLEVER
APELLIDOS Y NOMBRES

PROVINCIA: **MANABI**
CANTÓN: **PORTOVIEJO**
CIRCUNSCRIPCIÓN: **1**
PARROQUIA: **12 DE MARZO**
ZONA: **1**


Verificado



CERTIFICADO DIGITAL DE DATOS DE IDENTIDAD

Número único de identificación: 1301997142

Nombres del ciudadano: AVENDAÑO MENDOZA CARLOS KLEVER

Condición del cedulaado: CIUDADANO

Lugar de nacimiento: ECUADOR/MANABI/PORTOVIEJO/PORTOVIEJO

Fecha de nacimiento: 12 DE NOVIEMBRE DE 1955

Nacionalidad: ECUATORIANA

Sexo: HOMBRE

Instrucción: SUPERIOR

Profesión: INGENIERO

Estado Civil: CASADO

Cónyuge: FREILE GILCES BLANCA MARGARITA

Fecha de Matrimonio: 27 DE ENERO DE 1978

Nombres del padre: AVENDAÑO GONZALEZ LUIS HUMBERTO

Nacionalidad: ECUATORIANA

Nombres de la madre: MENDOZA CEDEÑO MERCEDES MARIA


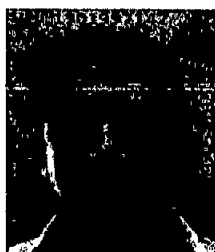
Nacionalidad: ECUATORIANA

Fecha de expedición: 11 DE MAYO DE 2015

Condición de donante: SI DONANTE

Información certificada a la fecha: 12 DE NOVIEMBRE DE 2019

Emisor: LENIA DEL ROCIO GONZALES SOLEDISPA - MANABI-MANTA-NT 3 - MANABI - MANTA



N° de certificado: 195-275-92398



195-275-92398

Lcdo. Vicente Taiano G.
Director General del Registro Civil, Identificación y Cedulación

Documento firmado electrónicamente



00091472

REPÚBLICA DEL ECUADOR
 DIRECCIÓN GENERAL DE REGISTRO CIVIL,
 IDENTIFICACIÓN Y CEDULACIÓN

CÉDULA DE N.º **130236624-8**

CIUDADANÍA
 APELLIDOS Y NOMBRES
**FREILE GILCES
 BLANCA MARGARITA**



LUGAR DE NACIMIENTO:
**MANABI
 CHONE
 CHONE**

FECHA DE NACIMIENTO 1958-05-20

NACIONALIDAD ECUATORIANA

SEXO F

ESTADO CIVIL CASADO
**CARLOS KLEVER
 AVENDAÑO MENDOZA**

INSTRUCCIÓN PROFESIÓN Y OCUPACIÓN
SUPERIOR EMPLEADO PARTICULAR **E388341222**

APELLIDOS Y NOMBRES DEL PADRE
FREILE JACINTO ANGEL DE JESUS

APELLIDOS Y NOMBRES DE LA MADRE
GILCES BLANCA

LUGAR Y FECHA DE EXPEDICIÓN
**PORTOVIJEJO
 2015-05-11**

FECHA DE EXPIRACIÓN
 2025-05-11

[Signature]
 DIRECTOR GENERAL

[Signature]
 JEFE DE CEDULACIÓN

CERTIFICADO DE VOTACIÓN
 24 - MARZO - 2019

0018 F JUNTA No
0018 - 001 CERTIFICADO No
1302366248 CÉDULA No

FREILE GILCES BLANCA MARGARITA
 APELLIDOS Y NOMBRES

PROVINCIA MANABI

CANTON PORTOVIJEJO

CIRCUNSCRIPCIÓN 1
PARROQUIA 12 DE MARZO

ZONA 1







CERTIFICADO DIGITAL DE DATOS DE IDENTIDAD

Número único de identificación: 1302366248

Nombres del ciudadano: FREILE GILCES BLANCA MARGARITA

Condición del cedulaado: CIUDADANO

Lugar de nacimiento: ECUADOR/MANABI/CHONE/CHONE

Fecha de nacimiento: 20 DE MAYO DE 1958

Nacionalidad: ECUATORIANA

Sexo: MUJER

Instrucción: SUPERIOR

Profesión: EMPLEADO PARTICULAR

Estado Civil: CASADO

Cónyuge: AVENDAÑO MENDOZA CARLOS KLEVER

Fecha de Matrimonio: 27 DE ENERO DE 1978

Nombres del padre: FREILE JACINTO ANGEL DE JESUS

Nacionalidad: ECUATORIANA

Nombres de la madre: GILCES MOREIRA BLANCA MARGARITA

Nacionalidad: ECUATORIANA

Fecha de expedición: 11 DE MAYO DE 2015

Condición de donante: SI DONANTE

Información certificada a la fecha: 12 DE NOVIEMBRE DE 2019

Emisor: LENIA DEL ROCIO GONZALES SOLEDISPA - MANABI-MANTA-NT 3 - MANABI - MANTA

N° de certificado: 199-275-92481



199-275-92481

Lcdo. Vicente Tarano G.

Director General del Registro Civil, Identificación y Cedulación

Documento firmado electrónicamente



00091473



Manta, 8 de noviembre del 2019

CERTIFICACION



Yo, Fabricio Marcelo Intriago Medina con cédula de identidad No 130762537-4 en calidad de ADMINISTRADOR de la Corporación Social Ciudad del Mar, certifico.

Que el lote 15-2C2P-19 se encuentra al día en sus alícuotas, tiene cancelado hasta el mes de noviembre del 2019 es todo lo que puedo certificar en honor a la verdad.

Atentamente,

Fabricio Intriago Medina
ADMINISTRADOR
C.I.# 1307625374

00091474

Produbanco
Grupo Promerica



**CHEQUE CERTIFICADO
NO NEGOCIABLE
NO DESTRUIR**

DISCINDESIETENUEVEUNDICERO

Cuenta N° 02-05201975-2

Cheque N° 001534

0684

US\$ 80.000

Páguese a la orden de CARLOS AVENDANO

La suma de: OCHENTA MIL 00/100

Dólares

MANTA 2019-11-11
Lugar y fecha de emisión

FIALLU RLYES DARIO ESTERAN D
LOPEZ SUAREZ MARIA ELIZABETH
CLIENTE DESDE: 2008

802394

⑈001534⑈ ⑆36018060⑆02052019752⑈ 05

0684



00091475

N° 102019-003909

Manta, jueves 31 octubre 2019

LA TESORERÍA DEL GOBIERNO AUTÓNOMO DESCENTRALIZADO MUNICIPAL
DEL CANTÓN MANTA

A petición del ciudadano CERTIFICA QUE: Una vez revisado los archivos de Tesorería municipal y los sistemas informáticos municipales, no se ha encontrado ningún Título de Crédito pendiente de pago por concepto de impuestos, tasas y tributos municipales a cargo de **AVENDAÑO MENDOZA CARLOS KLEVER** con cédula de ciudadanía No. **1301997142**.

Por lo consiguiente se establece que **NO ES DEUDOR** de la Municipalidad del Cantón Manta.



Tesorería Municipal
Dirección de Gestión Financiera



Este documento tiene una validez de treinta días a partir de la fecha emitida.
Fecha de expiración: sábado 30 noviembre 2019

Código Seguro de Verificación (CSV)



13945NEMW8HQ



Puede verificar la validez de este documento ingresando al portal web <http://portalciudadano.manta.gob.ec> opción validar documentos digitales o leyendo el código QR



00091476

N° 112019-004245

Manta, jueves 07 noviembre 2019

2

**CERTIFICADO OTORGADO PARA TRÁMITE DE
COMPRA VENTA**

**LA DIRECCIÓN FINANCIERA DEL GOBIERNO AUTÓNOMO DESCENTRALIZADO
MUNICIPAL DEL CANTÓN MANTA**



A petición del ciudadano CERTIFICA QUE: Una vez revisado el catastro de predios urbanos en vigencia, se encuentra registrada una propiedad que consiste en SOLAR con clave catastral 1-34-20-19-000 perteneciente a AVENDAÑO MENDOZA CARLOS KLEVER con C.C. 1301997142 Y FREILE GILCES BLANCA MARGARITA con C.C. 1302366248 ubicada en LOTE 15-19 URBANIZACION CIUDAD DEL MAR BARRIO BARBASQUILLO PARROQUIA MANTA cuyo AVALÚO COMERCIAL PRESENTE asciende a la cantidad de \$83,840.22 OCHENTA Y TRES MIL OCHOCIENTOS CUARENTA DÓLARES 22/100. SE COBRA ALCABALAS POR LA CUANTIA DE \$120,000.00 CIENTO VEINTE MIL DÓLARES 00/100.
NO CAUSA UTILIDADES YA QUE LA CUANTÍA ANTERIOR ES MAYOR AL ACTUAL



Tesorería Municipal
Dirección de Gestión Financiera

*Este documento tiene una validez de treinta días a partir de la fecha emitida.
Fecha de expiración: sábado 07 diciembre 2019*

Código Seguro de Verificación (CSV)



14281PAQJLJB

Puede verificar la validez de este documento ingresando al portal web <http://portalciudadano.manta.gob.ec> opción validar documentos digitales o leyendo el código QR



DIRECCIÓN DE AVALÚOS, CATASTRO Y PERMISOS MUNICIPALES
CERTIFICADO DE AVALÚO 00091477

37

Nº 102019-003906

Nº ELECTRÓNICO : 201183

Fecha: 2019-10-31

El suscrito Director de Avalúos, Catastros y Permisos Municipales Certifica: Que revisando el Catastro de Predios en vigencia, en el archivo existente se constató que:

DATOS DE LA CLAVE CATASTRAL

El predio de la clave: 1-34-20-19-000


Ubicado en: LOTE 15-19 URBANIZACION CIUDAD DEL MAR

ÁREA TOTAL DEL PREDIO SEGÚN ESCRITURA

Área Según Escritura: 644 47 m²

PROPIETARIOS

Documento	Propietario
1301997142	AVENDAÑO MENDOZA-CARLOS KLEVER
1302366248	FREILE GILCES-BLANCA MARGARITA



CUYO AVALÚO VIGENTE EN DÓLARES ES DE:

TERRENO: 83,840 22

CONSTRUCCIÓN: 0.00

AVALÚO TOTAL: 83,840 22

SON: OCHENTA Y TRES MIL OCHOCIENTOS CUARENTA DÓLARES 22/100

NOTA: LOS CERTIFICADOS EMITIDOS CON FECHAS ANTERIORES DEL 15 DE MAYO DEL 2019 QUEDAN ANULADOS ANTES DE LA EMISIÓN DEL PRESENTE CERTIFICADO.

"Este documento no constituye reconocimiento, fraccionamiento u otorgamiento de la titularidad del predio; solo expresa el valor de suelo actual de acuerdo a la Ordenanza de Aprobación del Plano del Valor del Suelo, sancionada el 17 de diciembre del año 2017, conforme a lo establecido en la Ley, que rige para el Bienio 2018 – 2019".



1200 00
360 00

1560 00 - Alca

Dirección de Avalúos, Catastro y Permisos
Municipales

Este documento tiene una validez de treinta días a partir de la fecha emitida
Fecha de expiración: sábado 30 noviembre 2019

Código Seguro de Verificación (CSV)



13942MRD0YZL

Puede verificar la validez de este documento ingresando al portal web <http://portalciudadano.manta.gob.ec> opción validar documentos digitales o leyendo el código QR



Fecha de generación de documento: 2019-10-31 10:43:31

COMPROBANTE DE PAGO

N° 271017

A

OBSERVACIÓN
Una escritura pública de COMPRA VENTA DE SOLAR CON LA CUANTÍA DE \$120000.00 ubicada en MANTA de la parroquia MANTA

CÓDIGO CATASTRAL	ÁREA	AVALUO	CONTROL	TÍTULO N°
1-34-20-19-000	844.47	83440.22	802162	271017

C.C. / R.U.C.	NOMBRE O RAZÓN SOCIAL	DIRECCIÓN
1301997142	AVENDAÑO MENDOZA CARLOS KLEVER	LOTE 18-19 URBANIZACION CIUDAD DEL MAR

ALCABALAS Y ADICIONALES		VALOR A PAGAR
CONCEPTO	IMPUESTO PRINCIPAL	1200.00
	JUNTA DE BENEFICENCIA DE GUAYAQUIL	360.00
TOTAL A PAGAR		\$ 1560.00
VALOR PAGADO		\$ 1560.00
SALDO		\$ 0.00

C.C. / R.U.C.	NOMBRE O RAZÓN SOCIAL	DIRECCIÓN
7711840073	FIALLO REYES DARIO ESTEBAN	N/A

00091478

Fecha de pago: 2019-11-07 09:59:08 - CRISTHIAN LEONARDO LÓPEZ MOREIRA
Saldo sujeto a variación por regulaciones de ley

Código Seguro de Verificación (CSV)



T1372781750

Puede verificar la validez de este documento ingresando al portal web <https://portalciudadano.manta.gob.ec> opción validar documentos digitales o leyendo el código QR





CUERPO DE BOMBEROS DE MANTA

Emergencia Teléfono:

911

RUC: 1360020070001

Dirección: Avenida 11
entre Calles 11 y 12

Teléfono: 2621777 - 2611747
Manta - Manabí

5

COMPROBANTE DE PAGO

000047551

CERTIFICADO DE SOLVENCIA

00091479

DATOS DEL CONTRIBUYENTE

C.I./R.U.C.: 1792351634 FIDEICOMISO GARANTIA PIEDRA LARGA
-NOMBRES:
RAZÓN SOCIAL: LT. 15-19 URB. CIUDAD DEL MAR
DIRECCIÓN:


DATOS DEL PREDIO

CLAVE CATASTRAL:
AVALÚO PROPIEDAD:
DIRECCIÓN PREDIO:

REGISTRO DE PAGO

Nº PAGO: 658481
CAJA: VELEZ ZAMBRANO VEIKY ARIANNA
FECHA DE PAGO: 07/11/2019 11:22:40

AREA DE SELLO



DESCRIPCIÓN

VALOR

DESCRIPCIÓN	VALOR
VALOR	3.00
TOTAL A PAGAR	3.00

VALIDO HASTA: miércoles, 5 de febrero de 2020
CERTIFICADO DE SOLVENCIA

ESTE COMPROBANTE NO TENDRÁ VALIDEZ SIN EL REGISTRO DE PAGO



ORIGINAL CLIENTE



Ficha Registral-Bien Inmueble
32460

CERTIFICADO DE SOLVENCIA

Conforme a la Orden de Trabajo:RPM-19023522
Certifico hasta el día de hoy 28/10/2019 9:55:51:

INFORMACION REGISTRAL

Tipo de Bien. LOTE DE TERRENO Código Catastral: 1342019000
Fecha Apertura miércoles, 21 de diciembre de 2011 Cantón MANTA Parroquia MANTA
Barrio-Sector N/D Calle N/D
Avenida N/D
Dirección del Bien. Urbanizacion ciudad del Mar



LINDEROS REGISTRALES:

El inmueble consistente en lote número 15-19, perteneciente a la Urbanizacion llamada ciudad del Mar, ubicada en el Cantón Manta, Provincia de Manabí, con las siguientes medidas y linderos. FRENTE: 25.17 metros y lindera con vía 15. ATRAS: 25.17 metros y lindera con Lote número 15-17. COSTADO DERECHO. 25,60 metros y lindera con vía 15. COSTADO IZQUIERDO: 25,60 metros y lindera con lote N. 15-21. AREA TOTAL: 644,47 metros cuadrados.

-SOLVENCIA: EL PREDIO DESCRITO A LA PRESENTE FECHA SE ENCUENTRA LIBRE DE GRAVAMEN.

RESUMEN DE MOVIMIENTOS REGISTRALES:

Libro	Acto	Número y	Fecha de Inscripción	Folio Inicial	Folio Final
FIDEICOMISO	FIDEICOMISO	37	28/sep/2006	1 149	1 149
FIDEICOMISO	FIDEICOMISO	24	03/may/2007	1 490	
FIDEICOMISO	FIDEICOMISO	54	25/sep/2007	2 690	
PLANOS	PLANOS	2	16/ene/2009	9	
FIDEICOMISO	REFORMA DE FIDEICOMISO MERCANTIL	2	04/feb/2009	26	
FIDEICOMISO	FIDEICOMISO	25	11/may/2012	1	
COMPRA VENTA	COMPRAVENTA	1241	11/may/2012	23.611	23.650
FIDEICOMISO	RESTITUCION FIDUCIARIA	13	21/oct/2019	838	863



MOVIMIENTOS REGISTRALES:

Registro de : FIDEICOMISO

[1 / 8] FIDEICOMISO

Inscrito el : jueves, 28 de septiembre de 2006 // Número de Inscripción: 37 // Folio Inicial: 1149

Nombre del Cantón: MANTA // Número de Repertorio: 4726 // Folio Final: 1149

Oficina donde se guarda el original: NOTARÍA TRIGÉSIMA

Cantón Notaría: GUAYAS


Fecha de Otorgamiento/Providencia: jueves, 20 de julio de 2006 //


a.- Observaciones:

Los Constituyentes aportan para la constitucion del Fideicomiso Mercantil irrevocable denominando Fideicomiso Piedra Larga varios lotes de terrenos ubicados en esta ciudad de Manta.

b.- Apellidos, Nombres y Domicilio de las Partes:

Calidad	Nombres y/o Razón Social	Estado Civil	Ciudad
BENEFICIARIO	COMPANIA METROS CUADRADOS ESTRATEGAS INMOBILIARIOS S A MEGA INMOBILIARIA	NO DEFINIDO	MANTA
BENEFICIARIO	COMPANIA CONSERVIGESA CONSTRUCCIONES Y SERVICIOS GENERALES S A	NO DEFINIDO	MANTA





BENEFICIARIO	COMPañA DUNCAN BUSINESS INC.	NO DEFINIDO	MANTA
CONSTITUYENTE	MONTALVO CABEZAS MARIA PIEDAD	CASADO(A)	MANTA
CONSTITUYENTE	CEVALLOS MERA WALBERTO RICARDO	CASADO(A)	MANTA
CONSTITUYENTE	TORRES REYES NIEVES LORENA	CASADO(A)	MANTA
CONSTITUYENTE	REYES MONTALVO JORGE DIONICIO	NO DEFINIDO	MANTA
CONSTITUYENTE	REYES PICO JOSE DIONISIO	CASADO(A)	MANTA
CONSTITUYENTE	REYES MONTALVO IRMA MARIA	NO DEFINIDO	MANTA
CONSTITUYENTE	REYES MONTALVO PATRICIA GIOCONDA	NO DEFINIDO	MANTA
FIDEICOMISO	ADMINISTRADORA DE FONDOS Y FIDEICOMISOS MERCANTILES	NO DEFINIDO	MANTA
FIDEICOMISO	FIDEICOMISO PIEDRA LARGA	NO DEFINIDO	MANTA

c.- Esta inscripción se refiere a la(s) que consta(n) en:

Libro	Número Inscripción	Fecha Inscripción	Folio Inicial	Folio Final
COMPRA VENTA	1265	09/may/2001	10 979	11 002
COMPRA VENTA	1124	26/ago/1999	715	720

Registro de : FIDEICOMISO

[2 / 8] FIDEICOMISO

Inscrito el : jueves, 03 de mayo de 2007 **Número de Inscripción:** 24 **Folio Inicial:** 1490
Nombre del Cantón: MANTA **Número de Repertorio:** 2049 **Folio Final:** 1552

Oficina donde se guarda el original: NOTARÍA TRIGÉSIMA

Cantón Notaría: GUAYAS

Fecha de Otorgamiento/Providencia: viernes, 23 de marzo de 2007

a.- Observaciones:

Un terreno signado con el Numero seis que tiene un area total de cincuenta y ocho mil seiscientos metros cuadrados (5, 86 hectareas)

b.- Apellidos, Nombres y Domicilio de las Partes:

Calidad	Nombres y/o Razón Social	Estado Civil	Ciudad
BENEFICIARIO	COMPañA DUNCAN BUSINESS INC.	NO DEFINIDO	MANTA
BENEFICIARIO	COMPañA CONSERVIGESA CONSTRUCCIONES Y SERVICIOS GENERALES S A	NO DEFINIDO	MANTA
BENEFICIARIO	COMPañA METROS CUADRADOS ESTRATEGAS INMOBILAIRIOS S A MEGA INMOBILIARIA	NO DEFINIDO	MANTA
CONSTITUYENTE	REYES MERO JUAN JOSE	CASADO(A)	MANTA
FIDEICOMISO	FIDEICOMISO PIEDRA LARGA DOS	NO DEFINIDO	MANTA
FIDUCIARIO	ADMINISTRADORA DE FONDOS Y FIDEICOMISOS MERCANTILES	NO DEFINIDO	MANTA

c.- Esta inscripción se refiere a la(s) que consta(n) en:

Libro	Número Inscripción	Fecha Inscripción	Folio Inicial	Folio Final
COMPRA VENTA	1124	26/ago/1999	715	720

Registro de : FIDEICOMISO


[3 / 8] FIDEICOMISO

Inscrito el : martes, 25 de septiembre de 2007 **Número de Inscripción:** 54 **Folio Inicial:** 2690
Nombre del Cantón: MANTA **Número de Repertorio:** 4682 **Folio Final:** 2714

Oficina donde se guarda el original: NOTARIA TERCERA

Cantón Notaría: MANTA

Fecha de Otorgamiento/Providencia: martes, 07 de agosto de 2007





a.- Observaciones:

FIDEICOMISO PIEDRA LARGA, quien procede a unificar los once lotes de terrenos adquiridos con fecha 28 de Septiembre del 2.006 y de acuerdo a lo establecido en la autorización de Unificación Numero 030-20007 otorgada por el Departamento de Planeamiento Urbano del Ilustre Municipio de Manta quedando sus medidas y linderos de la siguiente manera. **POR EL FRENTE**, seiscientos veinticuatro metros y lindera con la vía Manta- San Mateo. **POR ATRÁS**, setecientos dieciocho metros y lindera con la playa del mar. **POR EL COSTADO DERECHO**; ciento ochenta y un metros mas veinte metros y lindera con camino de acceso a la playa. **POR EL COSTADO IZQUIERDO**, Seiscientos setenta y dos metros y lindera con el lote numero seis. Teniendo una superficie total de **TRESCIENTOS SEIS MIL NOVECIENTOS SETENTA Y SIETE METROS CUADRADOS**.

b.- Apellidos, Nombres y Domicilio de las Partes:

Calidad	Nombres y/o Razón Social	Estado Civil	Ciudad
FIDUCIARIO	ADMINISTRADORA DE FONDOS Y FIDEICOMISOS MERCANTILES	NO DEFINIDO	MANTA
PROPIETARIO	FIDEICOMISO PIEDRA LARGA	NO DEFINIDO	MANTA

c.- Esta inscripción se refiere a la(s) que consta(n) en:

Libro	Número Inscripción	Fecha Inscripción	Folio Inicial	Folio Final
FIDEICOMISO	37	28/sep /2006	1 149	1 149

Registro de : PLANOS

[4 / 8] PLANOS

Inscrito el : viernes, 16 de enero de 2009

Número de Inscripción: 2

Folio Inicial: 9

Nombre del Cantón: MANTA

Número de Repertorio: 318

Folio Final: 58



Oficina donde se guarda el original: NOTARIA TERCERA


Cantón Notaría: MANTA

Fecha de Otorgamiento/Providencia: martes, 07 de octubre de 2008

a.- Observaciones:

Aprobación de la Urbanización Ciudad del Mar, Protocolización de los Planos y Protocolización del Acta de Entrega y Recepción, El Fideicomiso Piedra Larga y Fideicomiso Piedra Larga Dos, representados por Fiducia S A., Administradora de fondos y Fideicomisos Mercantiles. Con fecha 16 de Junio del 2.010 se recibió un oficio enviado por el Municipio de Manta en el que liberan los lotes Signados como Lote V UMEX 4p-05 con un área de 1.736,88m2, Lote V- UMEX 4p-04 con un área de 1.842,92m2. Lote V- UMEX 4p-03 con un área de 2.100,08m2 y Lote V- UMEX 4p -02 con un área de 1.596,85M2 y quedan en garantía 5 lotes signados como 05-50A 10p -02 de 3.565,38m2, 01-4 C2p - 12 de 1.135,64m2, 02-3C2p -06 de 860,71m2, 02-3C2p-08 de 831 ,47m2; y 02-3C2P-11 de 872,78m2. Con fecha 27 de Septiembre del 2.011 se recibió un oficio enviado por el Gobierno Autonomo Descentralizado Municipal de Manta en la que liberan 17 lotes de terrenos lo cuales se detallan a continuación. Lote N. 04-02 600.15m2. Lote N. 04-05 570,00m2. Lote N. 04-11 766.79m2. Lote N., 04-33 630.66m2. Lote N. 05-02 3.565.38m2. Lote N. 13-13 2.565,44m2. Lote N. 13-15 2 360,55m2. Lote N 13-17 2691,74m2. Lote N. 13-19 2.563.65m2. Lote N. 13-23 708,54m2. Lote N. 13-24 2.252.66m2. Lote N. 15-02 668,42m2. Lote N. 15-05 1.051,59m2. Lote N. 15-07 873.18m2. Lote N. 15-09 873.17m2. Lote N. 15-10 1.051,61m2. Lote N. 15-17 3.026,60m2. Con fecha 24 de Noviembre del 2.011 se recibió un oficio enviado por el Gobierno Autonomo Descentralizado Municipal del canton Manta mediante oficio N. 504-ALC-M-JEB fechado Manta, 18 de Noviembre del 2 011 en la que liberan 25 lotes en garantías. LOTE V- UMEX 4p-01 con un area de 963,95m2 LOTE 01-4C2P-12 con un area 1.135,64m2. LOTE 02-3C2P-06 con un area de 860,71m2 LOTE 02-3C2P-08 con un area de 831,47m2. LOTE 02-3C2P-11 con un area de 872,78m2. LOTE 13-08 con un area de 637,72m2. LOTE 13-12 con un area de 697,89m2. LOTE 13-14 con un area de 697,89m2 . LOTE 13-20 con un area de 688,77m2. LOTE 04-01 con un area de 571,95m2 LOTE 04-03 con un area de 570,00m2. LOTE 04-04 con un area de 600,00m2. LOTE 04-06 con un area de 600,00m2 LOTE 04-07 con un area de 570,00m2. LOTE 04-08 con un area de 659,45m2. LOTE 04-09 con un area de 570,00m2. LOTE 04-10 con un area de 570,00m2. LOTE 04-12 con un area de 570,00m2. LOTE 04-13 con un area de 634,85m2. LOTE 04-30 con un area de 460,95m2. LOTE 04-31 con un area de 450,42m2. LOTE 04-32 con un area de 452,57m2. LOTE 15-01 con un area de 359,58m2. LOTE 15-03 con un area de 380,87m2 LOTE 15-04 con un area de





380,87m2 Con fecha 15 de Diciembre del 2.011 se recibió un oficio enviado por el Municipio de Manta en la que aprueba el Rediseño de la Urbanización Ciudad del Mar Con fecha 3 de Enero del 2.012 se recibió un oficio enviado por el Gobierno Autónomo Descentralizado del Municipio de Manta en la que liberan los siguientes lotes V- UM Ex 4 P 01-----963,95m2 V-UM Ex 4 p 06-----
-----6.340,90m2 Lote Club-----7.702,28m2 Lote 13-16-----
-----697,89m2 Lote 13-18-----698,40m2 Lote 13-21-----
-----688,77m2 Lote 13-22-----688,77m2

b.- Apellidos, Nombres y Domicilio de las Partes:

Calidad	Nombres y/o Razón Social	Estado Civil	Ciudad
PROPIETARIO	FIDEICOMISO PIEDRA LARGA Y LARGA DOS	NO DEFINIDO	MANTA
URBANIZACIÓN	URBANIZACION CIUDAD DEL MAR	NO DEFINIDO	MANTA

c.- Esta inscripción se refiere a la(s) que consta(n) en:

Libro	Número Inscripción	Fecha Inscripción	Folio Inicial	Folio Final
FIDEICOMISO	54	25/sep/2007	2 690	2 714
FIDEICOMISO	37	28/sep/2006	1 149	1 149
FIDEICOMISO	24	03/may/2007	1 490	1 552

Registro de : FIDEICOMISO

[5 / 8] FIDEICOMISO

Inscrito el : miércoles, 04 de febrero de 2009

Número de Inscripción: 2

Folio Inicial: 26

Nombre del Cantón: MANTA

Número de Repertorio: 828

Folio Final: 57

Oficina donde se guarda el original: NOTARIA TERCERA

Cantón Notaría: MANTA

Fecha de Otorgamiento/Providencia: martes, 16 de diciembre de 2008

a.- Observaciones:

Reforma del Fideicomiso mercantil irrevocable denominado Fideicomiso Piedra Larga Dos

b.- Apellidos, Nombres y Domicilio de las Partes:

Calidad	Nombres y/o Razón Social	Estado Civil	Ciudad
BENEFICIARIO	REYES MERO JUAN JOSE	NO DEFINIDO	MANTA
BENEFICIARIO	REYES REYES JUAN JOSE	NO DEFINIDO	MANTA
FIDEICOMISO	FIDEICOMISO PIEDRA LARGA DOS	NO DEFINIDO	MANTA
PROMOTOR(A)	CONSERVIGESA CONSTRUCCIONES Y SERVICIOS GENERALES S A	NO DEFINIDO	MANTA
PROMOTOR(A)	COMPañA DUNCAN BUSINESS INC	NO DEFINIDO	MANTA
PROMOTOR(A)	METROS CUADRADOS ESTRATEGAS INMOBILIARIOS S.A MEGA INMOBILIARIA	NO DEFINIDO	MANTA

c.- Esta inscripción se refiere a la(s) que consta(n) en:

Libro	Número Inscripción	Fecha Inscripción	Folio Inicial	Folio Final
FIDEICOMISO	37	28/sep/2006	1 149	1 149
FIDEICOMISO	54	25/sep/2007	2 690	2 714
FIDEICOMISO	24	03/may/2007	1 490	1 552

Registro de : FIDEICOMISO

[6 / 8] FIDEICOMISO

Inscrito el : viernes, 11 de mayo de 2012

Número de Inscripción: 25

Folio Inicial: 1

Nombre del Cantón: MANTA

Número de Repertorio: 2658

Folio Final: 1

Oficina donde se guarda el original: NOTARIA TERCERA

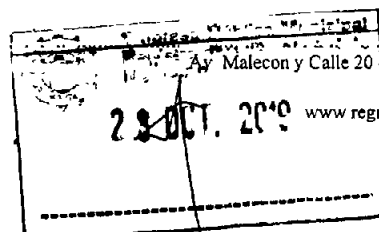
Cantón Notaría: MANTA

Certificación impresa por : kleire_saltos1

Fecha Registral: 32460

lunes, 28 de octubre de 2019 9:55

Pag 4 de 6



Ay Malecon y Calle 20 Mall del Pacifico
Telf 053 702602
www.registropmanta.gob.ec



Fecha de Otorgamiento/Providencia: viernes, 30 de diciembre de 2011

a.- Observaciones:

FIDEICOMISO

b.- Apellidos, Nombres y Domicilio de las Partes:

Calidad	Nombres y/o Razón Social	Estado Civil	Ciudad
APORTANTE	FREILE GILCES BLANCA MARGARITA	CASADO(A)	MANTA
APORTANTE	AVENDAÑO MENDOZA CARLOS KLEVER	CASADO(A)	MANTA
FIDEICOMISO	FIDEICOMISO GARANTIA PIEDRA LARGA	NO DEFINIDO	MANTA
FIDUCIARIO	COMPAÑIA FIDUCIA S A ADMINISTRADORA DE FONDOS Y FIDEICOMISOS MERCANTILES	NO DEFINIDO	MANTA

[7 / 8] COMPRA VENTA

Inscrito el : viernes, 11 de mayo de 2012

Número de Inscripción: 1241

Folio Inicial: 23611

Nombre del Cantón: MANTA

Número de Repertorio: 2657

Folio Final: 23650

Oficina donde se guarda el original: NOTARIA TERCERA

Cantón Notaría: MANTA

Fecha de Otorgamiento/Providencia: viernes, 30 de diciembre de 2011

a.- Observaciones:


El inmueble consistente en lote número 15-19, perteneciente a la Urbanización llamada ciudad del Mar, ubicada en el Cantón Manta, Provincia de Manabí.

b.- Apellidos, Nombres y Domicilio de las Partes:

Calidad	Nombres y/o Razón Social	Estado Civil	Ciudad
COMPRADOR	AVENDAÑO MENDOZA CARLOS KLEVER	CASADO(A)	MANTA
COMPRADOR	FREILE GILCES BLANCA MARGARITA	CASADO(A)	MANTA
VENDEDOR	FIDEICOMISO PIEDRA LARGA	NO DEFINIDO	MANTA

c.- Esta inscripción se refiere a la(s) que consta(n) en:

Libro	Número Inscripción	Fecha Inscripción	Folio Inicial	Folio Final
PLANOS	2	16/ene/2009	9	



Registro de : FIDEICOMISO

[8 / 8] FIDEICOMISO

Inscrito el : lunes, 21 de octubre de 2019 //

Número de Inscripción: 13

Folio Inicial: 838

Nombre del Cantón: MANTA

Número de Repertorio: 6254

Folio Final: 863

Oficina donde se guarda el original: NOTARIA SEXTA

Cantón Notaría: MANTA

Fecha de Otorgamiento/Providencia: jueves, 17 de octubre de 2019 //

a.- Observaciones:

Restitución Fiduciario. Con los antecedentes expuestos el Fideicomiso Garantía Piedra Larga, en cumplimiento de las Instrucciones Fiduciarias constantes en el Fideicomiso, procede a transferir a título de Restitución Fiduciaria, a los Aportantes el lote 15-19 de la Urbanización Ciudad del Mar, el mismo que tiene un área total de 644,47 metros cuadrados. Los Conyuges Carlos Klever Avendaño Mendoza y Sra-Blanca Margarita Freile Gilces, declaran haber recibido el inmueble materia de esta Restitución. Por medio del presente instrumento se da por terminado el Convenio de Adhesión y el Contrato de Comodato Precario, celebrado entre las partes por lo que declaran y expresan que no tienen obligaciones pendientes ni reclamos alguno que formularse por este concepto.


b.- Apellidos, Nombres y Domicilio de las Partes:

Calidad	Nombres y/o Razón Social	Estado Civil	Ciudad
BENEFICIARIO	AVENDAÑO MENDOZA CARLOS KLEVER	CASADO(A)	MANTA

Certificación impresa por : kkleire_saltos1
Ficha Registral: 32460

lunes, 28 de octubre de 2019 9:55

Pag 5 de 6



Av. Malecón y Calle 20 - Mall del Pacífico

Telf 053 702602

www.registropmanta.gob.ec

BENEFICIARIO FREILE GILCES BLANCA MARGARITA
 RESTITUYENTE FIDEICOMISO GARANTIA PIEDRA LARGA

CASADO



c.- Esta inscripción se refiere a la(s) que consta(n) en:

Libro	Número Inscripción	Fecha Inscripción	Folio Inicial	Folio Final
FIDEICOMISO	25	11/may/2012	1	1

TOTAL DE MOVIMIENTOS CERTIFICADOS:

Libro	Número de Inscripciones
COMPRA VENTA	1
FIDEICOMISO	6
PLANOS	1
<< Total Inscripciones >>	8

Los movimientos Registrales que constan en esta Ficha son los únicos que se refieren al predio que se certifica.

Cualquier enmendadura, alteración o modificación al texto de este certificado lo invalida.

Emitido a las : 9:55:52 del lunes, 28 de octubre de 2019

A petición de: CUENTAS EN PARTICIPACION BULLO RODRIGUEZ BUREAU

Elaborado por :KLEIRE SALTOS

1313163699.

[Handwritten signature]
 DR. GEORGE MOREIRA MENDOZA
 Firma del Registrador

Válido por 30 días, Excepto que se diera un traspaso de dominio o se emitiera un gravamen.

El interesado debe comunicar cualquier error en este Documento al Registrador de la Propiedad de Manta.



Puede verificar la validez de este documento ingresando a www.registropmanta.gob.ec/verificar_documentos o leyendo el código QR
 Nota: En caso de existir un error acercarse a las oficinas

Código Seguro de Verificación (CVS)



32460



Av. Malecón y Calle 20 - Mall del Pacifico
 Empresa Pública Municipal
 Telf: 053 702602
 www.registropmanta.gob.ec
28 OCT 2019

00091483

**REGLAMENTO INTERNO
URBANIZACIÓN "CIUDAD DEL MAR" (diecisiete)
PREAMBULO**

La urbanización "Ciudad del Mar" (en adelante "La urbanización") se desarrolla, sobre un macro lote de 36 hectáreas aproximadamente de cabida, ubicado en el sitio Piedra Larga, Parroquia San Mateo, Cantón Manta, Provincia de Manabí, a 1.5 Km. aproximadamente de la vía que conduce desde Manta a San Mateo, comprendido dentro de los siguientes linderos:

Por el Norte: Océano Pacífico
Por el Sur: Vía Manta – San Mateo
Por el Este: Lote Sr. Juan José Reyes Mero
Por el Oeste: Vía Manta – San Mateo y Vía Piedra Larga

El presente Reglamento ha sido elaborado para lograr un desarrollo ordenado de la urbanización y la convivencia armónica de sus residentes, en un ambiente de seguridad, tranquilidad y esparcimiento.



CAPITULO PRIMERO

**DE LOS FUNDAMENTOS LEGALES Y DEL AMBITO DE VIGENCIA DE ESTE
REGLAMENTO**

ARTICULO PRIMERO:

El presente Reglamento Interno de la urbanización "CIUDAD DEL MAR" se formula de acuerdo con las disposiciones del Código Civil, planos y normas técnicas, así como de las Ordenanzas correspondientes.

ARTICULO SEGUNDO:

Este Reglamento Interno es de cumplimiento obligatorio para todos los propietarios, arrendatarios, comodatarios, usuarios, acreedores anticréticos, usufructuarios u ocupantes, a cualquier título, de los lotes en que se divide "la urbanización", quienes se comprometen a que, además de ellos, sus familiares, trabajadores, dependientes, visitantes, etc. y demás personas que por cualquier razón o circunstancia acudan a dichas propiedades, respeten fielmente las disposiciones de este Reglamento.

Todo propietario, arrendatario, comodatario, usuario, acreedor anticrético, usufructuario u ocupante a cualquier título, será personal y solidariamente responsable por las infracciones que sean cometidas por sus familiares, trabajadores, visitantes, etc.

La responsabilidad por toda y cualquier infracción a lo previsto en los instrumentos determinados como fuentes en el artículo primero anterior o en este reglamento, al margen de la que deberá asumir el ocupante respectivo, recae solidariamente en el propietario.

ARTICULO TERCERO:

Este Reglamento Interno tendrá fuerza obligatoria respecto a terceros adquirentes o terceros propietarios de otros derechos reales; y, consecuentemente, toda persona, que adquiriera, a cualquier título, la propiedad, el usufructo, el uso, la hipoteca u otro derecho, como en el caso de los arrendatarios, sobre cualquiera de los lotes en que

A faint, circular stamp or mark, possibly a notary seal, located at the bottom left of the page. It is mostly illegible due to fading.

A handwritten signature in black ink, located at the bottom right of the page. The signature is stylized and appears to be "Arturo Cevallos".

se ha dividido la urbanización, o de propietarios de unidades habitacionales que se construyan sobre los mismos, quedará por este solo hecho sometido a este Reglamento y a la Ley.

DE LOS BIENES PARTICULARES Y COMUNES

ARTICULO CUARTO: DE LOS BIENES PARTICULARES.-

Son bienes particulares y por tanto, de dominio exclusivo; el lote de terreno perteneciente a su propietario, que se encuentra delimitado en los planos y la o las construcciones que sobre el mismo se levante, según conste en los correspondientes títulos de dominio, debidamente inscritos en el Registro de la Propiedad del Cantón Manta.

A cada propietario le corresponderá cubrir por su cuenta los gastos de administración, mantenimiento y reparación de sus bienes particulares.

Dentro de cada lote, el propietario tendrá la facultad, por su exclusiva cuenta y a su riesgo, de construir una o más viviendas o conjuntos multifamiliares de acuerdo a las **NORMAS DE OCUPACION DE SUELOS Y DE CONSTRUCCION SEÑALADAS EN EL ART. 9 DE ESTE REGLAMENTO INTERNO.**

ARTICULO QUINTO: DEL USO Y DESTINO DE LOS BIENES PARTICULARES.-

Los bienes mencionados en el artículo anterior serán utilizados exclusivamente para viviendas residenciales o de reposo recreativo familiar. Un uso diverso a éste será catalogado como infracción al presente reglamento, debiendo el infractor merecer la sanción correspondiente establecida en el artículo Décimo Octavo del presente Reglamento.

Cuando el propietario estuviere ausente de su vivienda y tuviere invitados (familiares o amigos), deberá el propietario comunicar del particular a la Administración, con un mínimo de 48 horas de anticipación, caso contrario el personal que presta servicios de seguridad, por disposición de la Administración no permitirá el ingreso de tales invitados.

Para cambiar el destino de los bienes particulares se requerirá la decisión unánime de todos los propietarios del Conjunto reunidos en Asamblea Universal.

ARTICULO SEXTO: DE LOS BIENES COMUNES.-

Se consideran bienes de urbanismo comunes, toda la obra de infraestructura eléctrica, sanitaria, agua potable, telefónica y seguridad que forman parte de la urbanización y destinadas para dar servicio a los usuarios y a las vías o a la infraestructura, siendo de propiedad de la urbanización hasta las conexiones domiciliarias y extendiendo su límite físico hasta los linderos de estas obras con los solares de la urbanización. Es también propiedad de la urbanización el Club Social, el mismo que se iniciará su construcción una vez que se tenga cumplido el 60% de habitabilidad de la obra.

Las vías, aceras, bordillos y áreas verdes con que cuenta la urbanización deberán ser protegidas y cuidadas por todos los propietarios de los bienes particulares de la misma, quedándoles prohibido sembrar plantas, arbustos o árboles que afecten directa o indirectamente las aceras, bordillo, vías o instalaciones subterráneas de la urbanización.



(cheveche)

Las calles, aceras, bordillos, áreas verdes, senderos, jardines, parterres, plazoleta, áreas para estacionamiento vehicular de uso comunitario, portón de ingreso y salida del Conjunto, son para uso exclusivo de los propietarios de la urbanización. Su uso es limitado y voluntario. En compañía de / o con aprobación del propietario pueden usarlo sus amigos, parientes, invitados, empleados que les acompañen, proveedores y abastecedores que por cortos momentos les entreguen bienes y servicios.

A cada propietario le corresponderá cubrir por su cuenta los gastos de administración, mantenimiento y reparación de los bienes comunes, en proporción a la superficie de su bien particular, pudiendo servirse de los bienes comunes existentes en la urbanización, pero respetando el destino natural de ellos y el derecho de los otros propietarios a su uso y goce. Estos pagos denominados expensas serán determinados en primera instancia por el promotor y una vez que la urbanización este desarrollada y ocupada por lo menos el 60% de los solares, por la Junta de Propietarios.

Los gastos de administración, mantenimiento y reparación de los bienes comunes de la urbanización estarán contemplados en el respectivo presupuesto anual, el mismo que podrá ser revisado, las veces que sea necesario, como consecuencia de circunstancias eventuales. Dicho reajuste se hará al aumento de costos generalizados, para lo cual se tomarán como indicadores el aumento de índice de precios u otras situaciones que alteren la economía nacional, como el incremento salarial por efectos de reformas en la legislación laboral, previa aprobación de los propietarios reunidos en Asamblea.

ARTICULO SEPTIMO: USUFRUCTO DE AREAS COMUNES.-

No obstante lo establecido en el artículo anterior, los parques y áreas verdes de propiedad del Municipio de la Ciudad sólo podrán ser usados por los propietarios de los lotes y condominios de la urbanización Ciudad del Mar, y las personas que bajo su responsabilidad inviten.

Para gozar de este usufructo exclusivo, los propietarios se comprometen a sufragar los gastos de mantenimiento de dichas áreas.

El Área Verde Recreacional de 7.702,28 metros cuadrados aproximadamente, en donde se construirá la Casa Club mas la capilla, no será de propiedad del Municipio, sino de los propietarios del Conjunto Residencial Ciudad del Mar.

ARTICULO OCTAVO: TRANSITO VEHICULAR Y PEATONAL DENTRO DEL CONJUNTO RESIDENCIAL.-

El tránsito vehicular estará regido por las leyes del Ecuador. Como el Conjunto Residencial Ciudad del Mar, es del tipo cerrado y sus calles y avenidas no atraviesan el predio, comunicándose con otros predios, el tránsito vehicular y peatonal dentro de tal Conjunto estará restringido a los vehículos de propiedad de los dueños de solares o condominios y a los miembros de las familias residentes en él, permitiéndose el ingreso y circulación de vehículos y personas que se identifiquen en la puerta de ingreso y cumplan con los requisitos de control establecidos por la Administración respectiva.

Para gozar de esta limitación de tránsito vehicular y peatonal los propietarios se comprometen a sufragar los gastos y administrar el sistema de seguridad, guardianía y control del Conjunto Residencial Ciudad del Mar.



[Handwritten signature]

ARTICULO NOVENO: DE LAS NORMAS DE OCUPACIÓN DEL SUELO Y REGLAMENTACION DE CONSTRUCCION.-

Los propietarios de los lotes deberán respetar las siguientes normas de ocupación y utilización del suelo clasificados por vías:

LOTES VIA 1

NOMBRE							COS %	CUS%	# VIV
01	-	3	C	2	p	-01	40%	80%	3
01	-	2	C	2	p	-02	40%	80%	2
01	-	4	C	2	p	-03	40%	80%	4
01	-	2	C	2	p	-04	40%	80%	2
01	-	4	C	2	p	-05	40%	80%	4
01	-	2	C	2	P	-06	40%	80%	2
01	-	4	C	2	P	-07	40%	80%	4
01	-	2	C	2	P	-08	40%	80%	2
01	-	4	C	2	P	-09	40%	80%	4
01	-	4	C	2	P	-10	40%	80%	4
01	-	2	C	2	P	-11	40%	80%	2
01	-	4	C	2	P	-12	40%	80%	4

LOTES VIA 2

NOMBRE							COS %	CUS%	# VIV
02	-	1	C	2	P	-01	40%	80%	1
02	-	1	C	2	P	-02	40%	80%	1
02	-	1	C	2	P	-03	40%	80%	1
02	-	1	C	2	P	-04	40%	80%	1
02	-	1	C	2	P	-05	40%	80%	1
02	-	3	C	2	P	-06	40%	80%	3
02	-	1	C	2	P	-07	40%	80%	1
02	-	3	C	2	P	-08	40%	80%	3
02	-	1	C	2	P	-09	40%	80%	1
02	-	1	C	2	P	-10	40%	80%	1
02	-	3	C	2	P	-11	40%	80%	3
02	-	1	C	2	P	-12	40%	80%	1
02	-	1	C	2	P	-13	40%	80%	1
02	-	2	C	2	P	-14	40%	80%	2
02	-	2	C	2	P	-15	40%	80%	2
02	-	1	C	2	P	-16	40%	80%	1
02	-	1	C	2	P	-17	40%	80%	1
02	-	3	C	2	P	-18	40%	80%	3
02	-	1	C	2	P	-19	40%	80%	1
02	-	1	C	2	P	-20	40%	80%	1
02	-	1	C	2	P	-21	40%	80%	1
02	-	1	C	2	P	-22	40%	80%	1
02	-	1	C	2	P	-23	40%	80%	1
02	-	1	C	2	P	-24	40%	80%	1
02	-	1	C	2	P	-25	40%	80%	1
02	-	1	C	2	P	-26	40%	80%	1
02	-	1	C	2	P	-27	40%	80%	1
02	-	1	C	2	P	-28	40%	80%	1
02	-	1	C	2	P	-29	40%	80%	1
02	-	1	C	2	P	-30	40%	80%	1
02	-	1	C	2	P	-31	40%	80%	1
02	-	1	C	2	P	-32	40%	80%	1

00091485

(diciembre)

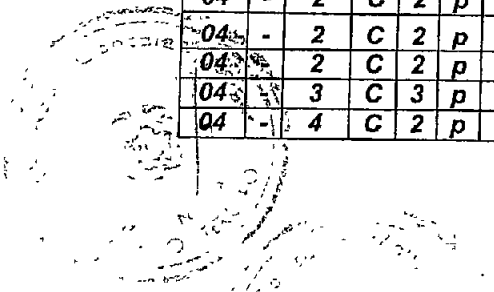
02	-	1	C	2	P	-33	40%	80%	1
02	-	1	C	2	P	-34	40%	80%	1
02	-	1	C	2	P	-35	40%	80%	1
02	-	1	C	2	P	-36	40%	80%	1
02	-	1	C	2	P	-37	40%	80%	1
02	-	1	C	2	P	-38	40%	80%	1
02	-	2	C	2	P	-39	40%	80%	2
02	-	1	C	2	P	-40	40%	80%	1

LOTES VIA 3

NOMBRE							COS %	CUS%	# VIV
03	-	80	A	10	p	-01	30%	300%	80
03	-	1	C	2	p	-02	40%	80%	1
03	-	1	C	2	p	-03	40%	80%	1
03	-	50	A	10	p	-04	30%	300%	50
03	-	1	C	2	p	-05	40%	80%	1
03	-	1	C	2	p	-06	40%	80%	1
03	-	1	C	2	p	-07	40%	80%	1
03	-	9	D	2	p	-08	50%	100%	9
03	-	6	C	2	p	-09	40%	80%	6
03	-	6	C	2	p	-10	40%	80%	6

LOTES VIA 4

NOMBRE							COS %	CUS%	# VIV
04	-	2	C	2	p	-01	40%	80%	2
04	-	2	C	2	p	-03	40%	80%	2
04	-	3	B	3	p	-04	40%	120%	3
04	-	2	C	2	p	-05	40%	80%	2
04	-	3	B	3	p	-06	40%	120%	3
04	-	2	C	2	p	-07	40%	80%	2
04	-	3	B	3	p	-08	40%	120%	3
04	-	2	C	2	p	-09	40%	80%	2
04	-	2	C	2	p	-10	40%	80%	2
04	-	2	C	2	p	-11	40%	80%	2
04	-	2	C	2	p	-12	40%	80%	2
04	-	2	C	2	p	-13	40%	80%	2
04	-	4	B	3	p	-14	40%	120%	4
04	-	2	C	2	p	-15	40%	80%	2
04	-	2	C	2	p	-16	40%	80%	2
04	-	2	C	2	p	-17	40%	80%	2
04	-	4	B	3	p	-18	40%	120%	4
04	-	2	C	2	p	-19	40%	80%	2
04	-	4	B	3	p	-20	40%	120%	4
04	-	2	C	2	p	-21	40%	80%	2
04	-	3	B	3	p	-22	40%	120%	3
04	-	2	C	2	p	-23	40%	80%	2
04	-	2	C	2	p	-24	40%	80%	2
04	-	2	C	2	p	-25	40%	80%	2
04	-	2	C	2	p	-26	40%	80%	2
04	-	2	C	2	p	-27	40%	80%	2
04	-	3	C	3	p	-28	40%	80%	3
04	-	4	C	2	p	-29	40%	80%	4



[Handwritten signature] 5

04	-	4	B	2	p	-30	40%	120%	4
04	-	4	B	2	p	-31	40%	120%	4
04	-	4	B	2	p	-32	40%	120%	4

LOTE VIA 5

NOMBRE							COS %	CUS%	# VIV
05	-	1	C	2	P	-01	40%	80%	1
05	-	80	A	10	P	-02	30%	300%	80

LOTES VIA 6

NOMBRE							COS %	CUS%	# VIV
06	-	2	C	2	p	-01	40%	80%	2
06	-	1	C	2	p	-02	40%	80%	1
06	-	2	C	2	p	-03	40%	80%	2
06	-	1	C	2	p	-04	40%	80%	1
06	-	1	C	2	p	-05	40%	80%	1
06	-	1	C	2	p	-06	40%	80%	1
06	-	1	C	2	p	-07	40%	80%	1
06	-	1	C	2	p	-08	40%	80%	1
06	-	1	C	2	p	-09	40%	80%	1
06	-	1	C	2	p	-10	40%	80%	1
06	-	1	C	2	p	-11	40%	80%	1
06	-	1	C	2	p	-12	40%	80%	1
06	-	1	C	2	p	-13	40%	80%	1
06	-	1	C	2	p	-14	40%	80%	1
06	-	90	A	10	p	-15	30%	300%	90

LOTES VIA 7

NOMBRE							COS %	CUS%	# VIV
07	-	54	A	10	p	-01	30%	300%	54
07	-	8	D	2	p	-02	50%	100%	8
07	-	12	B	3	p	-03	40%	120%	12
07	-	8	D	2	p	-04	50%	100%	8
07	-	11	D	2	p	-05	50%	100%	11
07	-	11	D	2	p	-06	50%	100%	11
07	-	1	C	2	p	-07	40%	80%	1
07	-	1	C	2	p	-08	40%	80%	1
07	-	1	C	2	p	-09	40%	80%	1
07	-	1	C	2	p	-10	40%	80%	1
07	-	1	C	2	p	-11	40%	80%	1
07	-	1	C	2	p	-12	40%	80%	1
07	-	1	C	2	p	-13	40%	80%	1
07	-	1	C	2	p	-14	40%	80%	1
07	-	1	C	2	p	-15	40%	80%	1
07	-	1	C	2	p	-16	40%	80%	1
07	-	2	C	2	p	-17	40%	80%	2
07	-	2	C	2	p	-18	40%	80%	2
07	-	2	C	2	p	-19	40%	80%	2
07	-	2	C	2	p	-20	40%	80%	2
07	-	2	C	2	p	-21	40%	80%	2
07	-	2	C	2	p	-22	40%	80%	2

00091486

(veinte)

LOTES VIA 8

NOMBRE							COS %	CUS%	# VIV
08	-	1	C	2	p	-01	40%	80%	1
08	-	12	B	3	p	-02	40%	120%	12
08	-	1	C	2	p	-03	40%	80%	1
08	-	1	C	2	p	-04	40%	80%	1
08	-	2	C	2	p	-05	40%	80%	2
08	-	1	C	2	p	-06	40%	80%	1
08	-	1	C	2	p	-07	40%	80%	1
08	-	1	C	2	p	-08	40%	80%	1
08	-	1	C	2	p	-09	40%	80%	1
08	-	1	C	2	p	-10	40%	80%	1
08	-	1	C	2	p	-11	40%	80%	1
08	-	1	C	2	p	-12	40%	80%	1
08	-	1	C	2	p	-13	40%	80%	1
08	-	1	C	2	p	-14	40%	80%	1
08	-	1	C	2	p	-15	40%	80%	1
08	-	1	C	2	p	-16	40%	80%	1
08	-	1	C	2	p	-17	40%	80%	1
08	-	4	C	2	p	-18	40%	80%	4
08	-	4	C	2	p	-19	40%	80%	4
08	-	2	C	2	p	-20	40%	80%	2
08	-	2	C	2	p	-21	40%	80%	2
08	-	2	C	2	p	-22	40%	80%	2

LOTES VIA 9

NOMBRE							COS %	CUS%	# VIV
09	-	10	D	2	p	-01	50%	100%	10
09	-	12	D	2	p	-02	50%	100%	12
09	-	11	D	2	p	-03	50%	100%	11
09	-	12	D	2	p	-04	50%	100%	12
09	-	34	D	2	p	-05	50%	100%	34
09	-	10	D	2	p	-06	50%	100%	10
09	-	28	D	2	p	-07	50%	100%	28
09	-	10	D	2	p	-08	50%	100%	10
09	-	25	D	2	p	-09	50%	100%	25
09	-	10	D	2	p	-10	50%	100%	10
09	-	37	D	2	p	-11	50%	150%	37
09	-	37	D	2	p	-12	50%	150%	37
09	-	30	D	2	p	-13	50%	150%	30
09	-	28	D	2	p	-14	50%	100%	28
09	-	21	B	3	p	-15	40%	120%	21
09	-	10	D	2	p	-16	50%	100%	10
09	-	9	D	2	p	-17	50%	100%	9
09	-	8	D	2	p	-18	50%	100%	8



[Handwritten signature] 7

LOTES VIA 10

NOMBRE							COS %	CUS%	# VIV
10	-	3	C	2	p	-01	40%	80%	3
10	-	8	C	2	p	-02	40%	80%	8
10	-	4	C	2	p	-03	40%	80%	4
10	-	7	C	2	p	-04	40%	80%	7

LOTES VIA 11

NOMBRE							COS %	CUS%	# VIV
11	-	6	C	2	p	-01	40%	80%	6
11	-	6	C	2	p	-02	40%	80%	6
11	-	6	C	2	p	-03	40%	80%	6

LOTES VIA 12

NOMBRE							COS %	CUS%	# VIV
12	-	7	C	2	p	-01	40%	80%	7
12	-	6	C	2	p	-02	40%	80%	6

LOTES VIA 13

NOMBRE							COS %	CUS%	# VIV
13	-	2	C	2	p	-01	40%	80%	2
13	-	2	C	2	p	-02	40%	80%	2
13	-	2	C	2	p	-03	40%	80%	2
13	-	2	C	2	p	-04	40%	80%	2
13	-	2	C	2	p	-05	40%	80%	2
13	-	2	C	2	p	-06	40%	80%	2
13	-	2	C	2	p	-07	40%	80%	2
13	-	2	C	2	p	-08	40%	80%	2
13	-	2	C	2	p	-09	40%	80%	2
13	-	39	D	2	p	-10	50%	150%	39
13	-	2	C	2	p	-11	40%	80%	2
13	-	2	C	2	p	-12	40%	80%	2
13	-	35	D	2	p	-13	50%	150%	35
13	-	2	C	2	p	-14	40%	80%	2
13	-	32	D	2	p	-15	50%	150%	32
13	-	2	C	2	p	-16	40%	80%	2
13	-	36	D	2	p	-17	50%	150%	36
13	-	2	C	2	p	-18	40%	80%	2
13	-	34	D	2	p	-19	50%	150%	34
13	-	2	C	2	p	-20	40%	80%	2
13	-	2	C	2	p	-21	40%	80%	2
13	-	2	D	2	p	-22	40%	80%	2
13	-	2	C	2	p	-23	40%	80%	2
13	-	35	D	2	p	-24	50%	150%	35
13	-	2	C	2	p	-25	40%	80%	2
13	-	2	C	2	p	-26	40%	80%	2
13	-	2	C	2	p	-27	40%	80%	2
13	-	32	D	2	p	-28	50%	150%	32



00091487

(veintuno)

LOTES VIA 14

NOMBRE							COS %	CUS%	# VIV
14	-	2	C	2	p	-01	40%	80%	2
14	-	2	C	2	p	-02	40%	80%	2
14	-	2	C	2	p	-03	40%	80%	2
14	-	3	C	2	p	-04	40%	80%	3
14	-	2	C	2	p	-05	40%	80%	2
14	-	2	C	2	p	-06	40%	80%	2
14	-	2	C	2	p	-07	40%	80%	2
14	-	2	C	2	p	-08	40%	80%	2
14	-	2	C	2	p	-09	40%	80%	2
14	-	2	C	2	p	-10	40%	80%	2
14	-	2	C	2	p	-11	40%	80%	2
14	-	2	C	2	p	-12	40%	80%	2
14	-	2	C	2	p	-13	40%	80%	2
14	-	2	C	2	p	-14	40%	80%	2
14	-	2	C	2	p	-15	40%	80%	2
14	-	3	C	2	p	-16	40%	80%	3
14	-	2	C	2	p	-17	40%	80%	2
14	-	3	C	2	p	-18	40%	80%	3
14	-	3	C	2	p	-19	40%	80%	3
14	-	4	C	2	p	-20	40%	80%	4
14	-	3	C	2	p	-21	40%	80%	3
14	-	2	C	2	p	-22	40%	80%	2
14	-	2	C	2	P	-22A	40%	80%	2
14	-	3	C	2	p	-23	40%	80%	3
14	-	1	C	2	p	-24	40%	80%	1

LOTES VIA 15

NOMBRE							COS %	CUS%	# VIV
15	-	1	C	2	p	-01	40%	80%	1
15	-	2	C	2	p	-02	40%	80%	2
15	-	1	C	2	P	-02A	40%	80%	2
15	-	1	C	2	p	-03	40%	80%	1
15	-	1	C	2	p	-04	40%	80%	1
15	-	8	C	4	p	-05	40%	160%	8
15	-	2	C	2	p	-06	40%	80%	2
15	-	6	C	4	p	-07	40%	160%	6
15	-	6	C	4	p	-07A	40%	160%	6
15	-	2	C	2	p	-08	40%	80%	2
15	-	6	C	4	p	-09	40%	160%	6
15	-	8	C	4	p	-10	40%	160%	4
15	-	3	C	2	p	-11	40%	80%	3
15	-	3	C	2	p	-11A	40%	80%	3
15	-	1	C	2	p	-12	40%	80%	1
15	-	1	C	2	p	-13	40%	80%	1
15	-	2	C	2	p	-14	40%	80%	2
15	-	2	C	2	p	-15	40%	80%	2
15	-	2	C	2	p	-16	40%	80%	2
15	-	3	C	2	p	-17	40%	80%	3
15	-	3	C	2	P	-17A	40%	80%	3
15	-	1	C	2	p	-18	40%	80%	1
15	-	2	C	2	p	-19	40%	80%	2
15	-	1	C	2	p	-20	40%	80%	1
15	-	2	C	2	p	-21	40%	80%	2



[Handwritten signature]

15	-	1	C	2	p	-22	40%	80%	1
15	-	1	C	2	p	-23	40%	80%	1
15	-	1	C	2	p	-24	40%	80%	1
15	-	1	C	2	p	-25	40%	80%	1
15	-	2	C	2	p	-26	40%	80%	2
15	-	1	C	2	p	-27	40%	80%	1
15	-	2	C	2	p	-28	40%	80%	2
15	-	1	C	2	p	-29	40%	80%	1
15	-	2	C	2	p	-30	40%	80%	2
15	-	1	C	2	p	-31	40%	80%	1
15	-	2	C	2	p	-32	40%	80%	2
15	-	3	C	2	p	-33	40%	80%	3
15	-	2	C	2	p	-34	40%	80%	2

LOTES VIA 16

NOMBRE							COS %	CUS%	# VIV
16	-	3	C	2	p	-01	40%	80%	3
16	-	1	C	2	p	-02	40%	80%	1
16	-	1	C	2	p	-03	40%	80%	1
16	-	1	C	2	p	-04	40%	80%	1
16	-	1	C	2	p	-05	40%	80%	1
16	-	1	C	2	p	-06	40%	80%	1
16	-	1	C	2	p	-07	40%	80%	1
16	-	1	C	2	p	-08	40%	80%	1
16	-	1	C	2	p	-09	40%	80%	1
16	-	1	C	2	p	-10	40%	80%	1
16	-	1	C	2	p	-11	40%	80%	1
16	-	1	C	2	p	-12	40%	80%	1
16	-	1	C	2	p	-13	40%	80%	1
16	-	1	C	2	p	-14	40%	80%	1
16	-	1	C	2	p	-15	40%	80%	1
16	-	1	C	2	p	-16	40%	80%	1
16	-	1	C	2	p	-17	40%	80%	1
16	-	1	C	2	p	-18	40%	80%	1
16	-	1	C	2	p	-19	40%	80%	1
16	-	2	C	2	p	-20	40%	80%	2

LOTES EXTERNOS VIA SAN MATEO

NOMBRE							COS %	CUS%	# VIV
V	-	UM	Ex	4	p	-01	35%	140%	UM
V	-	UM	Ex	4	p	-02	35%	140%	UM
V	-	UM	Ex	4	p	-03	35%	140%	UM
V	-	UM	Ex	4	p	-04	35%	140%	UM
V	-	UM	Ex	4	p	-05	35%	140%	UM
V	-	UM	Ex	4	p	-06	35%	140%	UM
09	-	28	D	2	p	-14	50%	100%	28
09	-	21	B	3	p	-15	40%	120%	21

Los propietarios de los lotes deberán respetar las siguientes normas de construcción relacionadas con los retiros frontales, posteriores y laterales, adosamientos y alturas de las viviendas o edificios que se construyan:



(Ventilados)

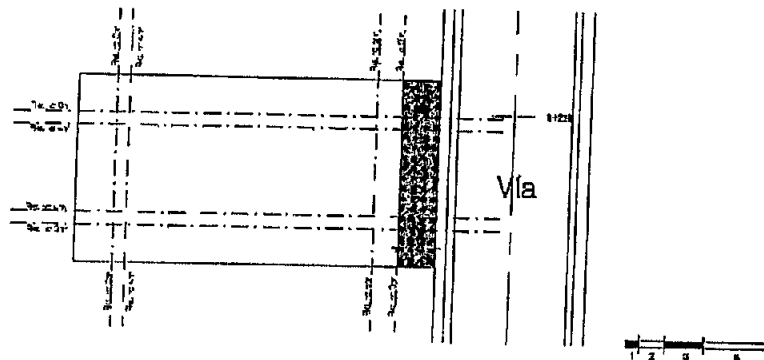
Reglamentación Urbanización Ciudad del Mar

1.-Retiros

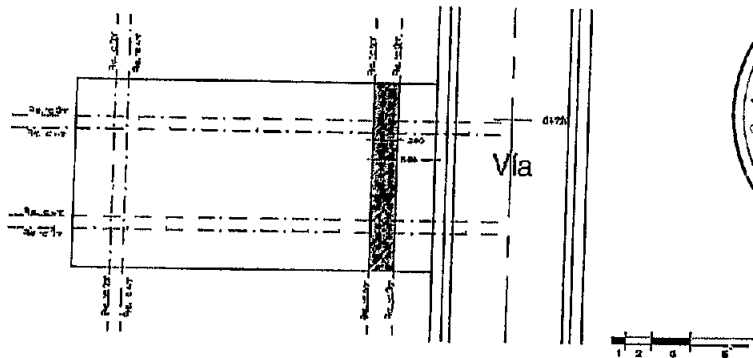
1.1 Retiro Frontal.-

1.1.1 Antejardín: Es la franja establecida entre el lindero frontal del lote y una dimensión paralela de 3m hacia el interior. Solo se permitirá la construcción de muros de cerramiento en el lindero con una altura máxima de 60cm y pavimentos de acceso peatonal y vehicular, con una ocupación de hasta el 40% de este frente.

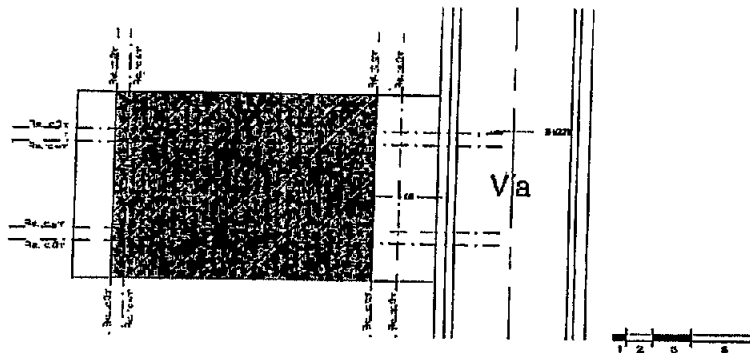
En el caso que el lote tenga como lindero posterior el area verde central el cerramiento posterior debera ser de un muro de 60cm enrocado y sobre este una cerca viva con malla de 1.4m de altura.



1.1.2 Franja Frontal de 2m: Es el area establecida desde los 3m del retiro de antejardin hacia el interior. Donde solo se permitirá la construcción de parqueos y portales de acceso, con una dimensión máxima del 40% del frente del lote. Bajo esta franja esta permitida la construcción de subsuelos.



1.1.3 Retiro Frontal de 5m: Es el limite establecido desde los 5m del lindero frontal del lote hacia el interior. Area desde donde se permitirá la construcción habitable.

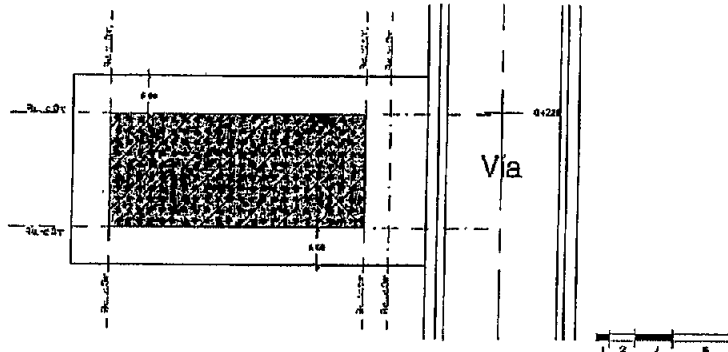


[Firma manuscrita]
11

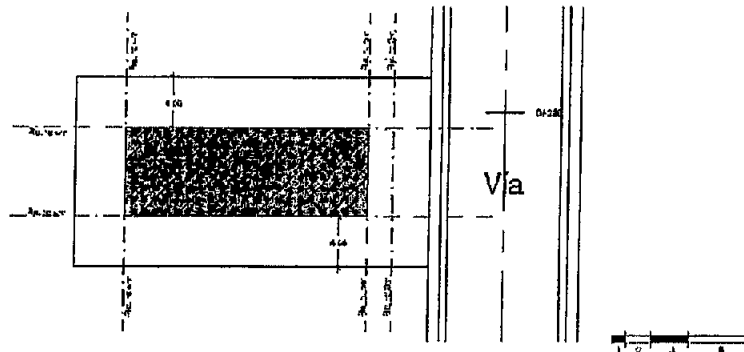
1.2 Retiros Laterales.-

1.2.1 Retiro Lateral de 3m: Es el límite establecido desde los 3m del lindero lateral, hacia el interior del lote. Se permitirá la edificación de fachadas con vanos para ventanas destinadas únicamente a ventilación y/o iluminación, desde una altura de 2m desde el nivel de piso.

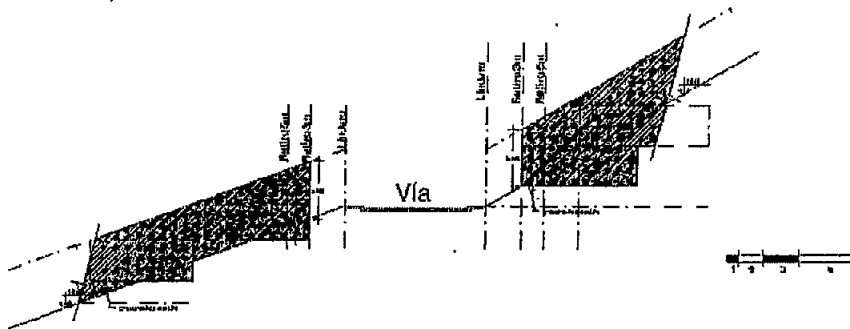
Los lotes que tengan que hacer cerramientos laterales solo deberá ser de una altura de 2 metros perpendicular a la línea natural del terreno.



1.2.2 Retiro Lateral de 4m: Es el límite establecido desde los 4m del lindero lateral, hacia el interior del lote. Se permitirá la edificación de fachadas con vanos para puertas y ventanas.



1.2.3 Adosamiento: Se edificará únicamente hasta una altura vertical máxima de 5m sobre el nnt, definida por el límite determinado entre el nnt y una paralela del mismo; dentro del lindero del lote, con la protección necesaria y suficiente hacia el vecino, y en caso de existir construcción, se deberá respetar el perfil de la culata previamente construída.

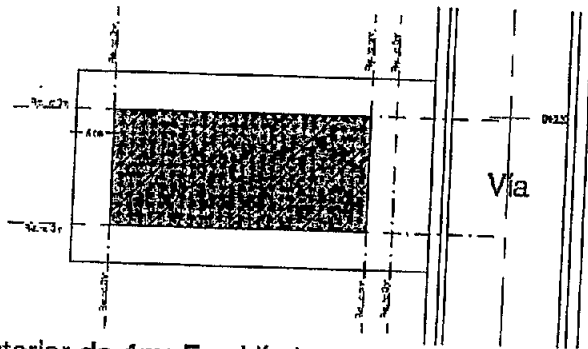


00091489

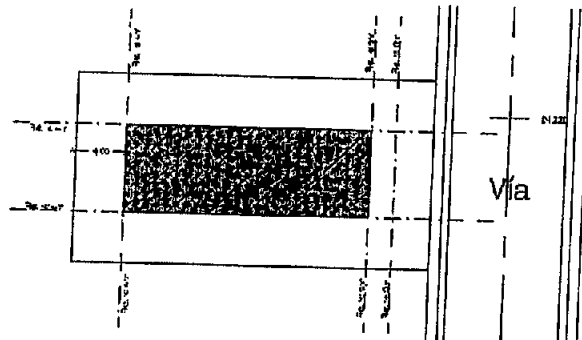
(Veinte tres)

1.3 Retiro Posterior.-

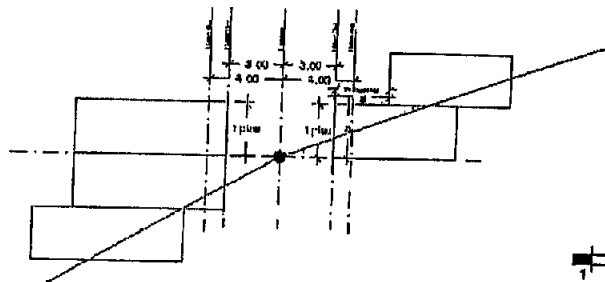
1.3.1 Retiro Posterior de 3m: Es el límite establecido desde los 3m del lindero posterior, hacia el interior del lote. Se permitirá la edificación de fachadas con vanos para ventanas destinadas unicamente a ventilación y/o iluminación, desde una altura de 2m desde el nivel de piso.



1.3.2 Retiro Posterior de 4m: Es el límite establecido desde los 4m del lindero posterior, hacia el interior del lote. Se permitirá la edificación de fachadas con vanos para puertas y ventanas. Los lotes que limiten con zonas verdes tendran cerramientos con muro de piedra de max 60cm de altura y setos con malla.



1.3.3 Retiro Posterior de 3m y 4m. En terrenos de lindero posterior con pendiente negativa se permitirá la edificación de máximo un piso referenciado al nnt del lindero posterior, manteniendo la condición de apertura de vanos. En terrenos de lindero posterior con pendiente positiva, se repetará la misma condición que en el capítulo de retranqueo, definida en el retiro adoptado.



[Firma]

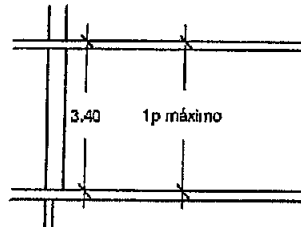
[Firma]

2. Altura de Pisos

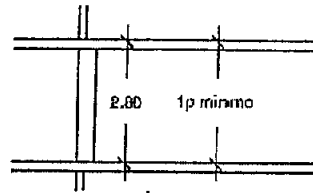
2.1 Altura de entrepiso:

2.1.1 Máxima 3.40m

2.1.2 Mínima 2.80m

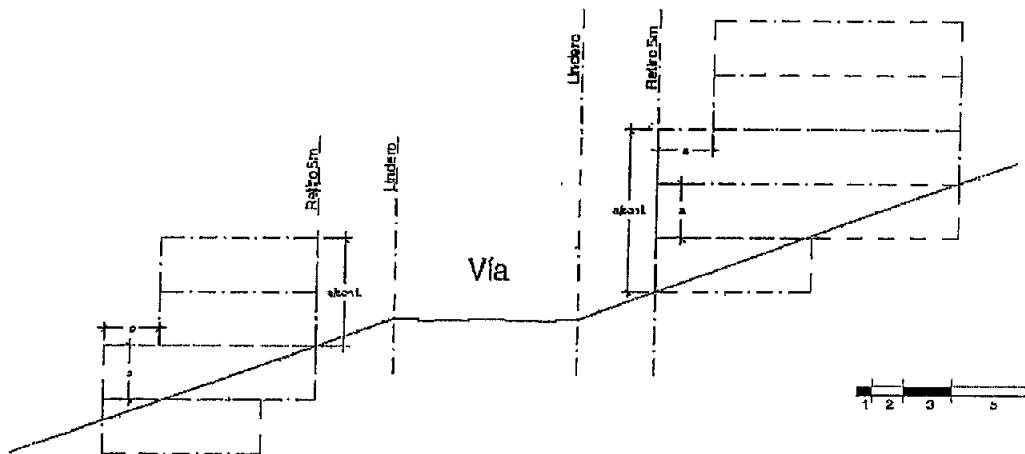


Máxima



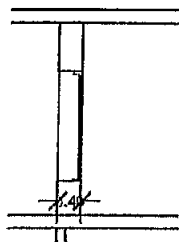
Mínima

2.2 Retranqueo: Es el retroceso del paramento del piso inmediatamente superior y obligatorio luego de completar el número de pisos permitido según la zonificación de cada lote, para continuar en altura el desarrollo de edificaciones terracedas. Su dimensión corresponderá a la altura del entrepiso del piso inferior.



3. Dimensión de Vanos

Los vanos para puertas y ventanas en fachadas serán mínimo de 40cm de espesor.



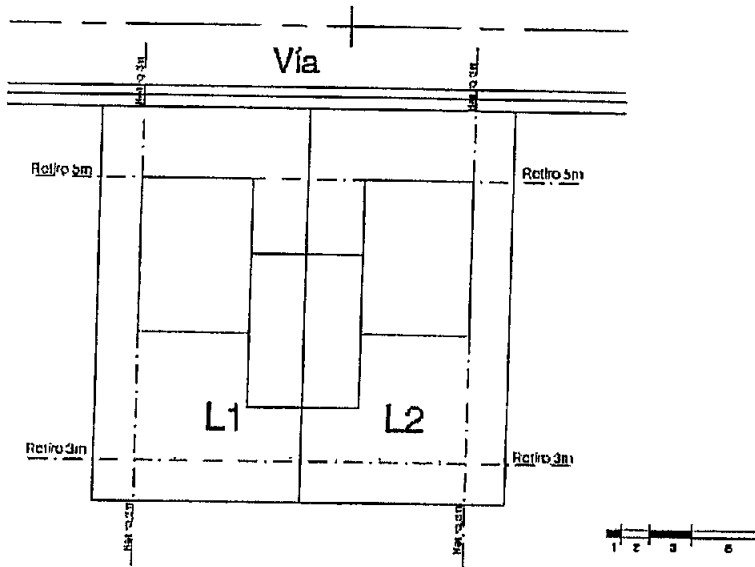
00091490

4. Integración de Parcelas

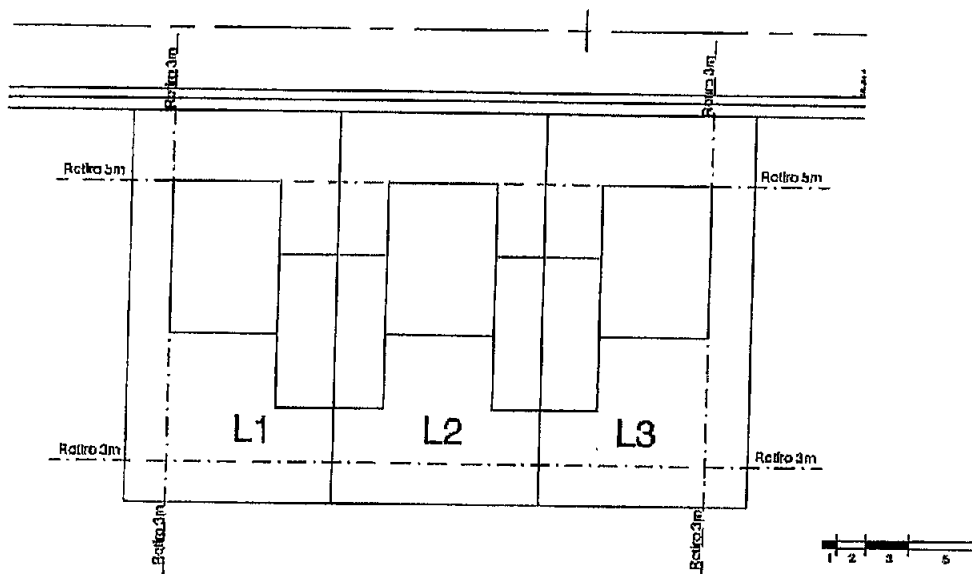
(Ventanetas)

4.1 Lotes unifamiliares: La unificación de lotes unifamiliares permitirá el incremento de unidades de vivienda según la siguiente relación:

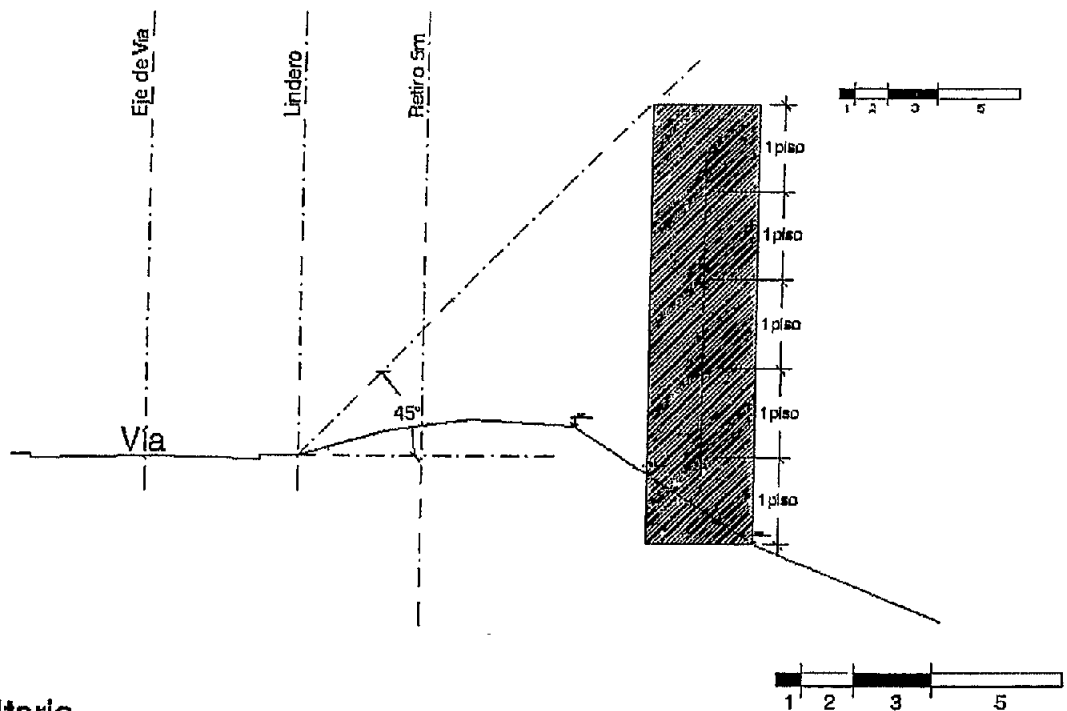
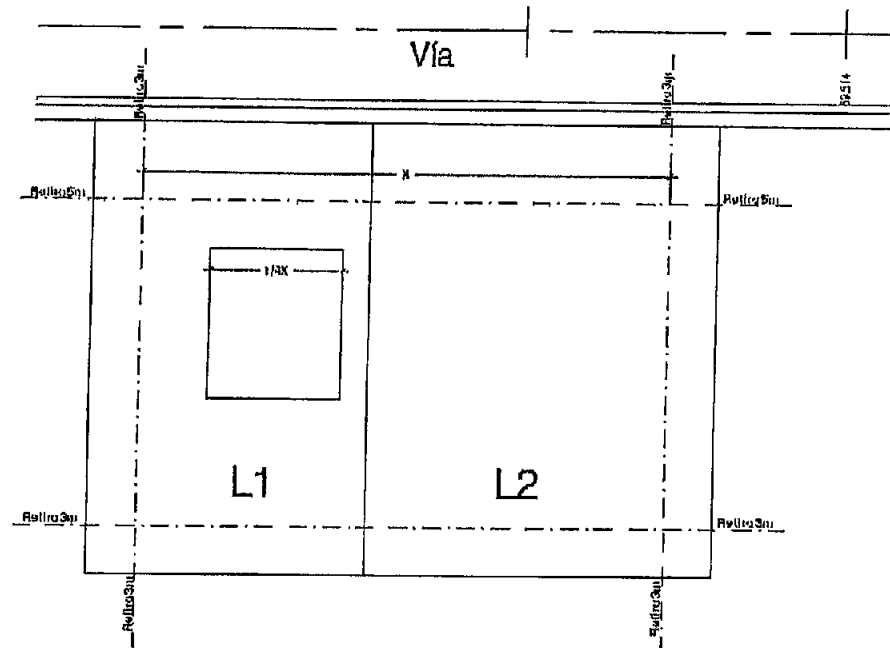
4.1.1 Integración de dos lotes.- Al integrar dos lotes se permitirá la construcción de una vivienda adicional.



4.1.2 Integración de tres lotes.- Al integrar tres lotes se permitirá la construcción de dos viviendas adicionales.



4,2 Lotes multifamiliares: Se podrán unificar máximo dos lotes multifamiliares, permitiendo el incremento de altura reglamentada, incluyendo pisos, dentro de un máximo del 25% del frente del lote útil, bajo la proyección que genera una diagonal de 45° con la horizontal del lindero en el nnt. Se adicionaran viviendas en un 25% de la suma autorizada de ambos lotes.



5. Sanitario

5.1. Trampa de grasas: Cada propiedad construída en la urbanización debera constar de una trampa de grasa para lavaderos y lava platos.

ARTICULO DECIMO: DE LA CASA CLUB.-

(Ventuno)

Según se determinó en la cláusula sexta, la casa Club, es un bien común de los propietarios del Conjunto, quienes por el hecho de ser propietarios de una unidad habitacional, tienen derecho a ser miembros natos del Club y usar las instalaciones, siempre que se observen las normas y regulaciones que se dicten al respecto y constarán en Reglamentación aparte.

La persona natural o jurídica a cargo de la Administración del Club, lo será también de las áreas comunes de la urbanización.

La Promotora estará a cargo de la Administración de la casa Club y de las áreas comunes de la urbanización, durante los cinco primeros años a contarse desde el inicio de actividades de la casa Club. La Promotora o la persona o ente que estuviere en su momento a cargo de la Administración será responsable por la casa Club y áreas comunes de la urbanización, más no por las áreas comunales de cada Condominio, pues éstos tendrán su Administración propia.

En todo caso, los propietarios deberán observar las regulaciones de la Administración respecto al uso de los bienes comunes del Conjunto, sin perjuicio que los condóminos de un Edificio que forme parte del Conjunto, también estén obligados a cumplir con las normas y disposiciones que se dicte para ese Régimen de Propiedad Horizontal. En consecuencia, a cada propietario de lote, o de unidad habitacional, cuando se trate de viviendas bifamiliares o de Edificios o viviendas multifamiliares, se le entregará una membresía para ingreso y uso de las instalaciones de la casa club.

La propiedad de la membresía en referencia está directamente vinculada con la propiedad de la unidad habitacional o del lote y por tanto no tiene vencimiento. No obstante el derecho de uso y goce lo podrá ejercer únicamente quien cumpla con las obligaciones que establecen el presente Reglamento Interno y en especial las cuotas de mantenimiento.

Expresamente queda aclarado y entendido que las membresías no pueden ser cedidas o traspasadas a cualquier título a un tercero, pues como se dijo anteriormente está vinculada directamente con el derecho de propiedad del inmueble. Quien se encuentre atrasado en el pago de las cuotas de mantenimiento de la Sede Social, no podrá acceder a los beneficios de ésta.

CAPITULO SEGUNDO**DE LOS DERECHOS, OBLIGACIONES Y PROHIBICIONES DE LOS PROPIETARIOS****ARTICULO UNDECIMO: DERECHOS.-**

Los propietarios tendrán los derechos establecidos en la Ley, siempre que no se opongan a lo prescrito en este Reglamento, tales como:

- a) Ejercer su derecho de propiedad sobre sus bienes particulares, usar y disponer de ellos en la forma y con las limitaciones impuestas por la Ley y este Reglamento.
- b) Dar en arrendamiento o alquiler sus bienes particulares.
- c) Concurrir a las Asambleas de propietarios, ejerciendo su derecho de voz y voto.

[Handwritten signature]

Para poder gozar de estos derechos, así como para recibir los servicios comunes de redes de energía eléctrica, agua potable, servicios de limpieza, seguridad u otros, el propietario deberá estar al día en el pago de las expensas comunes de administración y de cualquier otro valor que adeudare o fijare la Asamblea de propietarios o el Administrador, encontrarse al día en el cumplimiento de todas sus obligaciones y no haber sido suspendido en sus derechos de acuerdo con este Reglamento.

El arrendatario, usufructuario o acreedor anticrético, sustituirá al propietario en sus derechos de uso sobre los bienes comunes de la urbanización y en las obligaciones inherentes al presente Reglamento Interno.

Se prohíbe la construcción de locales comerciales o industriales, así como la construcción mixta de viviendas-locales o viviendas-taller, únicamente la Promotora podrá, a su libre criterio, autorizar el funcionamiento de una Guardería Infantil.

ARTICULO DUODECIMO: DE LA RESPONSABILIDAD.-

El propietario de un lote o unidad habitacional dentro de la urbanización será personal y pecuniariamente responsable de los daños causados a los bienes de los demás propietarios o a los bienes comunes, por acto propio y solidariamente, si los daños provinieren de imprudencia o negligencia de sus dependientes, o usuarios a cualquier título de la propiedad, quedando obligado dicho propietario a la reparación o reposición del bien afectado, en el tiempo que determine la persona natural o jurídica encargada de la administración y cuidado de la urbanización. En caso que el responsable del daño no cumpla con la reparación o reposición del bien en el tiempo establecido, la persona o entidad encargada de la administración de los bienes del Conjunto podrá realizar a su cargo y costo, los mismos que le serán cobrados, más una multa por el cien por ciento del valor de las obras efectuadas.

ARTICULO DECIMO TERCERO: SUJETOS DEL REGLAMENTO.-

Todas las obligaciones que corresponden a los propietarios en materia de uso y destino de los bienes exclusivamente propios y de los comunes, regirán igualmente para los nuevos adquirentes, o tenedores a cualquier título, a quienes cada propietario deberá hacer conocer el contenido de este Reglamento y de las disposiciones que lo adicionen y reformen en el correspondiente contrato.

ARTICULO DECIMO CUARTO: DE LAS NORMAS DE CONVIVENCIA.-


Además de las normas comunes y obvias de convivencia social, los propietarios de los bienes inmuebles ubicados en el Conjunto, establecen como de cumplimiento obligatorio, las siguientes normas de convivencia y buena vecindad:

- a) Abstenerse de realizar cualquier tipo de acto que pueda perturbar la tranquilidad de los vecinos, la seguridad de éstos, el decoro y la salubridad de la urbanización.
- b) Abstenerse de realizar cualquier tipo de mitin o campaña política dentro de la urbanización.
- c) No permitir que las personas que se encuentran bajo su relación de dependencia utilicen las áreas comunes como lugares de juerga, reuniones, etc., debiendo responder de manera solidaria por los daños y molestias que les pudiesen causar a otros propietarios o a los bienes comunes de la urbanización.
- d) No acumular basura en la parte exterior de las viviendas y terrenos, debiendo proceder a sacar los desperdicios en la forma y tiempo que el organismo encargado de la administración lo determine.



(Veintiseis)

- e) Pagar de manera cumplida las cuotas que se liquiden por concepto de administración, conservación, mantenimiento y reparación de los bienes comunes, la cuota del seguro obligatorio, el costo de las mejoras introducidas a los bienes comunes, cuotas extraordinarias, etc. El hecho que la unidad habitacional haya permanecido cerrada, o el lote esté sin construir, por cualquier causa, no exonera al propietario de la obligación de pagar las expensas por gastos comunes y contribuciones extraordinarias. Si pasados cinco años el propietario no ha iniciado la construcción en su solar, se compromete a pagar el doble de alícuota para cubrir los gastos de limpieza y mantenimiento de su lote.
- f) Comunicar a la persona u organismo administrador, tan pronto como tenga conocimiento de cualquier tipo de infracción a las disposiciones del presente reglamento.
- g) No destruir o alterar las cercas vivas y en general, áreas verdes de la urbanización.
- h) No disparar armas de fuego dentro de la urbanización.
- i) No permitir que los menores de edad manejen cualquier clase de vehículos motorizados dentro de la urbanización.
- j) Impedir que cualquier tipo de trabajo de construcción se realice antes de las 08h30 ni pasada las 17 h 00 de lunes a viernes, estando terminantemente prohibida que se puedan realizar tales actividades, los fines de semana o días de fiesta en general.
- k) Impedir que el ruido que se produzca del interior de las unidades habitacionales trascienda las mismas, por lo que deberá regularse la intensidad del mismo.
- l) No guardar, ni siquiera bajo pretexto de ser parte integrante de los utensilios o herramientas utilizados por el propietario en su trabajo o actividad, sustancia explosiva, corrosiva, inflamante o que pudiese producir humo o malos olores, no estando involucradas dentro de esta prohibición las armas de fuego y sus municiones de propiedad del propietario del inmueble.
- m) Cumplir fielmente las disposiciones emanadas de la persona o entidad encargada de la administración de la urbanización.
- n) Cumplir con las disposiciones consignadas en las servidumbres de constitución voluntaria y normas de construcción que gravan o llegaren a gravar el uso y goce de los inmuebles ubicados en de la urbanización.
- o) No instalar en los bienes ubicados en la urbanización antenas de radio o parabólicas, sin autorización expresa de la persona o entidad encargada de la administración.
- p) Previa cita, el propietario deberá permitir la inspección de los inmuebles de la urbanización, al administrador o a la persona que labore para la entidad encargada de la administración, tendiente a verificar el cumplimiento o no del presente reglamento.
- q) Se prohíbe tener animales bravíos y los animales domésticos, cuando salgan de las viviendas de sus amos, deberán tener la correspondiente compañía de una persona responsable de los mismos. Se prohíbe que los animales hagan sus necesidades fisiológicas en las vías y áreas comunes de la urbanización.
- r) Queda prohibido a los propietarios la comercialización de productos y servicios en general dentro de la urbanización, solo se autorizará el comercio y servicios, en los locales destinados para tales efectos.
- s) Cumplir con las disposiciones del presente Reglamento Interno y acatar las resoluciones de la Asamblea entre ellas, desempeñar los cargos y comisiones que esta le confiere.
- t) Reparar de inmediato los desperfectos que se produjeren en sus inmuebles y que ocasionen o puedan ocasionar perjuicio a sus vecinos, a terceros o a la presentación general de la urbanización.
- u) No estacionar en su propiedad, ni en áreas comunes de la urbanización, vehículos de más de dos ejes, ni de servicios públicos.



[Handwritten signature]

- v) Resarcir, inmediatamente, los gastos por daños ocasionados por ellos mismos, sus familiares, dependientes o visitantes, por su culpa o negligencia, a los demás propietarios o a los bienes comunes de la urbanización.
- w) Respetar los horarios de apertura y cierre de actividades que determine la Administración
- x) Señalar domicilio, dentro del territorio ecuatoriano, para las notificaciones de carácter administrativo que por cualquier causa debe hacerle la administración. Caso de incumplimiento de esta obligación, las notificaciones se harán en su unidad habitacional y de no haber construcción en el lote, se hará en el último domicilio que la administración hubiere conocido.
- y) Notificar de todo traspaso de la propiedad o tenencia de su bien, para el Registro que debe llevar el Administrador.
- z) Pagar las cuotas extraordinarias que acordare la Asamblea, especialmente en el caso de producirse destrucción o daño parcial de los bienes comunes de la urbanización. Estas cuotas serán determinadas y pagadas dentro del plazo que señale la Asamblea.
- aa) El mantenimiento de la franja entre la acera y la vía frente de cada lote, será responsabilidad del propietario del lote. Si por alguna razón ese mantenimiento tuviera que hacerlo la administración, el valor a cobrar por este servicio será adicional a la cuota mensual del lote.
- bb) Queda terminantemente prohibido colocar dentro de cualquier lugar de la Urbanización incluyendo la casa, avisos de venta o alquiler, ya sea del lote o de la vivienda.
- cc) Se entregará una tarjeta magnética para abrir las barreras electrónicas de ingreso a la urbanización para los residentes; las tarjetas adicionales que necesiten los propietarios, serán compradas directamente en la Administración.
- dd) Con el fin de proteger la vida marina, y ya que el sistema de red de aguas lluvias tiene como emisario final el mar, queda prohibido lavar los vehículos y terrazas con detergente o cualquier otro producto químico.
- ee) Los lotes que tengan que hacer cerramientos laterales solo deberá ser de una altura de 2 metros.
- ff) Es deber de todos los propietarios tener un reservorio de agua (cisterna) con sistema de presión.

CAPITULO TERCERO

DE LA ADMINISTRACION DEL CONJUNTO

ARTICULO DECIMO QUINTO:


La administración y conservación de la urbanización estará a cargo de una Corporación de hecho o de derecho (puede ser un Operador, Fideicomiso, etc...) constituida para tales efectos por los Propietarios, mientras dicha Corporación no se constituya, los Promotores del desarrollo de la urbanización, esto es, PROMOTORES INMOBILIARIOS PRONOBIS S.A. ,CONSERVIGESA o METROS CUADRADOS, estarán a cargo de la administración de la misma o podrán nombrar a la persona natural o jurídica encargada de tales menesteres, en cuyo caso determinarán un honorario transitorio, esto es, hasta que se reúna la primera Asamblea y ratifique o modifique tal honorario.

En cualquier caso, quien ejerza los actos de administración y si no estuviere reglamentado en otro instrumento distinto al presente Reglamento, deberá observar las siguientes disposiciones:



(Veintessele)

- Resolver pronta y oportunamente, los problemas atinentes al mantenimiento, conservación y reparación de los bienes comunes de la urbanización.
- Convocar a Asamblea de Propietarios, anualmente, durante los tres primeros meses de cada año y extraordinariamente, cuando a su criterio, lo amerite, en especial, cuando deba celebrar actos o contratos que no estuvieren previstos en el presupuesto anual o cuando deba vender o sustituir bienes muebles de uso común de la urbanización.
- Dar cuenta de la Administración a la Asamblea Ordinaria de Propietarios.
- Elaborar el proyecto de presupuesto anual de ingresos y egresos de la Administración y someterlo a la aprobación de la Asamblea Ordinaria.
- Reglamentar la constitución y administración del fondo de reserva y, determinar la cuota con la que cada copropietario deberá contribuir para la formación del mismo.
- Intervenir en los conflictos que ocurran entre los propietarios y tratar de darles solución conforme a las normas de equidad y justicia.
- Imponer a los propietarios las multas previstas en este Reglamento hasta por una cuantía no mayor de dos remuneraciones básicas unificadas para los trabajadores en general.
- Planificar y ordenar la decoración especial de las áreas comunes de la urbanización, en las ocasiones y circunstancias que estime convenientes.
- Determinar el horario de apertura, cierre e iluminación de las distintas áreas comunes de la urbanización.
- Autorizar o negar toda clase de eventos de tipo social, artístico o cultural que se pretenda realizar en la urbanización.
- Designar al Asesor Jurídico y fijar sus honorarios.
- Intervenir como Procurador Común de los propietarios, cuando lo estime necesario, teniendo la representación legal, judicial y extrajudicial de la urbanización, especialmente sobre la recaudación de expensas, intereses, multas, reclamos, demandas, actos y contratos determinados o autorizados por el presente Reglamento o la Ley que en todo caso regirá en lo no previsto o modificado en el presente Reglamento.
- Expedir reglamentos especiales para la mejor administración y conservación de la urbanización y para la utilización de los bienes comunes.
- Ejercer todas las demás facultades que le correspondieren de acuerdo a la naturaleza de sus funciones de este Reglamento o los que expidiere la Asamblea.
- Comparecer a juicio, por delegación de la Asamblea, ante las autoridades administrativas, judiciales o de policía.
- Recaudar los dineros de las contribuciones que están obligados a pagar los propietarios, y manejar los fondos de la misma, con las limitaciones establecidas en este Reglamento y con la obligatoriedad de demandar al propietario que hubiere incurrido en una mora que exceda los tres meses de expensas ordinarias e iniciar la acción judicial cuando se encontrare impaga por más de seis meses alguna cuota extraordinaria o la imposición de la multa, juntamente con los intereses establecidos y los de mora, de acuerdo con lo establecido en el presente Reglamento Interno.
- Cancelar cumplida y oportunamente, todas las obligaciones de carácter común a entidades públicas y privadas.
- Llevar los libros de la administración, tanto de Contabilidad como de registro de propietarios, arrendatarios, acreedores anticréticos y usuarios de las unidades habitacionales, con indicación de sus respectivas cuotas de derechos, bienes particulares y demás datos.



- Contratar a la o las personas que se hagan cargo de la vigilancia y limpieza de la urbanización, ya sea ésta natural o jurídica.
- Controlar y supervigilar las instalaciones comunes en forma periódica, continua y sistemática, para cuidar de la conservación y buen funcionamiento de los bienes y servicios comunes y la buena presentación de la urbanización.
- Contratar, siguiendo las instrucciones de la Asamblea, el Seguro General Obligatorio.
- Conservar en orden y debidamente archivados, copia de los planos, memorias y demás documentos correspondientes a la construcción de la urbanización, así como todo documento, convenio, contrato, poder, comprobante de ingresos y egresos y todo aquello que tengan relación con la urbanización. Toda esta documentación oficial deberá entregarla mediante acta a su sucesor
- Ejercer las demás funciones y cumplir con las obligaciones que le corresponden dada la naturaleza de su cargo y, cumplir con todo lo que le sea encomendado por la Asamblea.

ARTICULO DECIMO SEXTO:

Si hasta el plazo de cinco años no estuvieren organizados de alguna manera los propietarios de la urbanización, los Promotores entregaran la administración de la urbanización a una compañía constituida y especializada para tales efectos, debiendo todos los propietarios de las unidades habitacionales ubicadas en la urbanización, pagar los gastos de administración proporcionalmente al área de terreno de que son dueños. De igual manera todo propietario de un inmueble ubicado en la urbanización, así ejerciere o no el derecho de pertenecer a la Corporación respectiva, se obliga a contribuir al pago de todos los gastos que tal Corporación o compañía administradora, si es el caso, determine como necesarios para la administración de la urbanización en igual proporción que la superficie de su solar respecto de la totalidad de los solares de la urbanización.

En el caso de ser copropietario de un Edificio sometido al Régimen de Propiedad Horizontal, dentro de la urbanización estará obligado además, en los deberes y obligaciones que le imponga el correspondiente Reglamento Interno de Copropiedad.

DEL REGIMEN ECONOMICO DEL PRESUPUESTO, DE LA CONTABILIDAD Y DEL FONDO DE RESERVA

ARTICULO DECIMO SEPTIMO: DEL PRESUPUESTO ANUAL, DEL ESTUDIO Y APROBACIÓN.-

El Organismo o persona natural o jurídica, que tenga a su cargo la administración de la urbanización, presentará anualmente para estudio y aprobación de la Asamblea de propietarios el proyecto de presupuesto de ingresos y gastos. El monto del presupuesto aprobado se dividirá proporcionalmente de acuerdo con el porcentaje habitacional de cada propietario.

La cuota de administración y mantenimiento de la urbanización Residencial es diferenciada para solares vacíos y para solares con construcción. Tan pronto se inicie la edificación solicitada, entendiéndose por esto la construcción temporal de la caseta de guardianía de la obra y la permanencia de un guardia durante las 24 horas del día, la cuota mensual que paga el propietario es inmediatamente cambiada de solar vacío a solar habitado, para cuyo efecto, la Administración de la Asociación emitirá la respectiva factura.



(Ventecha)

Además de la cuota de administración y mantenimiento de la urbanización, los propietarios deberán cancelar la cuota mensual o anual que establezca en su momento, la persona natural o jurídica que tenga a su cargo la administración de la Sede Social, cuando ésta se hubiere concluido. Su falta de pago oportuno, impedirá el uso y goce de los beneficios de las áreas que conforman la Sede Social.

ARTICULO DECIMO OCTAVO: FONDO COMUN DE RESERVA.-

Se crea el Fondo Común de Reserva, que servirá para reparaciones de los bienes comunes para gastos comunes urgentes o imprevistos por fuerza mayor y para gastos programados que deban realizarse a futuro de acuerdo a la vida útil de materiales y elementos del Conjunto. Este fondo se formará por un porcentaje de recargo del cinco por ciento (5%) sobre las expensas comunes, y se incrementará con el producto de multas, intereses y con aportes voluntarios.

ARTICULO DECIMO NOVENO: SEGURO OBLIGATORIO.-

Es obligatorio para la Administración, contratar un seguro contra incendio de la urbanización y mantenerlo vigente.

El seguro en mención no cubrirá en consecuencia: accidentes de ninguna naturaleza, ya sea dentro de los inmuebles o de la urbanización; así como tampoco ampara los casos de enfermedades, hurtos, robos o pérdidas de bienes de la naturaleza que sea.

ARTICULO VIGESIMO: DEL PAGO DE LAS CONTRIBUCIONES Y EXPENSAS.-

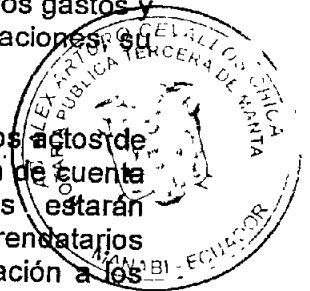
Es deber de cada uno de los propietarios de los lotes o de las unidades habitacionales en su caso, ubicados en la urbanización, el pago completo y oportuno de las expensas necesarias para la administración, seguridad, conservación y reparación de bienes comunes, el pago de la prima del seguro, así como todas las demás contribuciones y expensas a cobrarse por parte de la entidad administradora de la urbanización.

Será dicha entidad la que a través de las normas pertinentes, establezca los gastos y requerimientos de la urbanización determinando el monto de dichas erogaciones en su época de liquidación, fecha tope de pago y la sanción en caso de mora.

Se exceptúan los gastos de reparación o reemplazo que se originen en los actos de culpa o dolo de algún propietario, usuario o arrendatario, gastos que serán de cuenta exclusiva del propietario o arrendatario infractor. Los propietarios estarán solidariamente obligados al pago de daños que causen sus respectivos arrendatarios y en general con las personas que usen su propiedad exclusiva con relación a los bienes comunes de la urbanización.

El cobro de las contribuciones y demás expensas se iniciará al constituirse la entidad o corporación administradora de la urbanización, o desde que el lote sea entregado a su propietario, o desde que se haya firmado la escritura pública de transferencia de dominio, lo que ocurra primero. En éste último caso, será la Promotora, quien establezca el monto y fecha para el primer pago, a través de una circular.

Ningún propietario podrá sustraerse al pago de gastos, multas, daños, perjuicios, etc., ni tampoco podrá renunciar a la copropiedad total o parcial de los bienes comunes, aún a título de no haber construido sobre el lote u ocupado el inmueble de su propiedad y/o los servicios comunales. El propietario del lote se obliga a construir sobre el mismo las edificaciones que hubieren sido aprobadas conforme al presente reglamento en el transcurso de cinco años contados a partir de la fecha de suscripción de la escritura pública de compraventa del lote de terreno, caso contrario



pagará dos veces el valor establecido como expensa ordinaria por gastos comunes de la urbanización residencial por cada mes de retraso y hasta que se concluya la construcción.

Los supra mencionados no incluyen los impuestos y tasas por cada inmueble, los cuales deberán ser pagados por sus respectivos propietarios.

Es obligación de todo propietario cancelar dentro de los cinco primeros días de cada mes, las expensas que determine la Administración. En caso que los propietarios no cancelaren dentro de los veinte días de recibida la respectiva liquidación o recibo por los gastos de administración u otros indicados en el presente Reglamento, deberán pagar a la respectiva Corporación una cantidad adicional equivalente al 25% del monto de la respectiva liquidación en concepto de daños y perjuicios. Si la mora fuere de treinta o más días, además del pago de dicho 25%, deberán también pagar una suma adicional equivalente al 4% mensual o el interés de mora vigente en el mercado al tiempo de pago. Todo ello sin perjuicio de además tener que pagar el respectivo valor correspondiente a la liquidación o liquidaciones adeudadas.

ARTICULO VIGESIMO PRIMERO: DE LAS SANCIONES.-


Para los casos de incumplimiento o de infracciones de este Reglamento Interno, se establece las sanciones y el procedimiento para aplicarlas, que a continuación se determinan:

- a) Cualquier tipo de violación a las disposiciones establecidas en el presente reglamento, obligará al propietario que incurrió en tales faltas, a deshacer o reparar lo realizado en el plazo perentorio establecido por la entidad encargada de la administración de la urbanización, sin perjuicio de que en caso de no hacerlo el propietario del predio agraviado pueda reparar lo realizado, a cargo y costa del infractor, cobrándose además, una multa por el cien por ciento de las obras realizadas.
- b) En caso de reincidencia se sancionará con el doble de la multa que se impuso anteriormente.
- c) En caso de retardo en la cancelación de expensas, por más de tres meses consecutivos, la Administración está en la facultad de suspender el derecho de los propietarios al uso de las instalaciones comunes a la urbanización, así como también el derecho al servicio de guardíanía, recolección de basura y apertura de Garita a través del guardia de seguridad.
- d) Las acciones descritas y las sanciones respectivas se dirigirán y/o se impondrán a los propietarios, independientemente que el hecho sea imputable a los ocupantes del inmueble; y en este último caso, se le comunicará al propietario del inmueble la infracción cometida y la sanción impuesta, para los fines correspondientes.
- e) Sin perjuicio de lo establecido en los literales anteriores la Corporación o entidad administradora, tiene el derecho de querellarse al Juez, a fin de que éste ordene al propietario del lote de terreno la destrucción o enmendadura de cualquier tipo de violación al presente reglamento.

DISPOSICIONES GENERALES

PRIMERO: COBRO DE VALORES.-

El cobro de los valores que los propietarios adeuden según la administración, se hará en juicio ejecutivo y los propietarios son solidaria, pecuniaria, personal e ilimitadamente responsables por la falta de cumplimiento de las obligaciones establecidas en este Reglamento y del incumplimiento o infracción de este



(Veintinueve)


Reglamento por parte de sus familiares, invitados, arrendatarios, personal y más ocupantes de sus respectivas propiedades particulares.

Cuando el Administrador deba cobrar el monto de las contribuciones o cuotas, el propietario quedará sujeto no sólo al pago de las mismas sino al del máximo interés permitido por la Ley, vigente a la fecha de pago de la obligación, sobre el monto principal de éstas. La copia del Acta de la sesión de la asamblea en que se acuerden las expensas comunes, será suficiente y tendrá mérito ejecutivo para el cobro de las mismas, y el Administrador tiene la atribución de cobrar por la vía ejecutiva las expensas y cuotas referidas en el presente Reglamento Interno.

SEGUNDO: SERVIDUMBRES.-

Expresamente se obligan todos y cada uno de los propietarios a cumplir las limitaciones administrativas de dominio que constan en el presente Reglamento Interno Art. noveno, tales como: uso de suelo, retiros, alturas, etc... y servidumbres señaladas a continuación:

Aguas Lluvias			
Fase 1			
CODIGO DE LOTE	DESCRIPCIÓN	DIÁMETRO	ETAPA
02-1C2p-34	Posterior	Ø 300mm	Altos del mar
02-1C2p-36	Posterior	Ø 300mm	Altos del mar
06-2C2p-01	Posterior	Ø 300mm	Altos del mar
06-90A10p-15	Lat. Derecha-Posterior	Ø 300mm	Altos del mar
06-2C2p-03	Posterior	Ø 300mm	Altos del mar
06-1C2p-04	Posterior	Ø 200mm	Altos del mar
06-1C2p-07	Lat. Derecha-Posterior	Ø 200mm	Altos del mar
07-8D2p-04	Posterior	Ø 300mm	Colinas del mar
07-11D2p-05	Posterior	Ø 300mm	Colinas del mar
07-11D2p-06	Lateral Derecha	Ø 475mm	Colinas del mar
07-2C2p-18	Lat. Izquierda	Ø 200mm	Altos del mar.
07-2C2p-19	Lat. Izq.-Posterior	Ø 300mm	Altos del mar.
07-2C2p-20	Posterior	Ø 300mm	Altos del mar.
07-2C2p-21	Posterior	Ø 300mm	Altos del mar.
07-2C2p-22	Posterior	Ø 300mm	Altos del mar.
08-1C2p-03	Lateral Derecha	Ø 300mm	Altos del mar.
08-1C2p-07	Lateral Izquierda	Ø 200mm	Altos del mar.
08-2C2p-05	Posterior	Ø 200mm	Altos del mar.
08-1C2p-10	Lateral Izquierda	Ø 200mm	Altos del mar.
08-1C2p-12	Lateral Izquierda	Ø 200mm	Altos del mar.
08-1C2p-14	Lateral Izquierda	Ø 200mm	Altos del mar.
08-1C2p-17	Lateral Izquierda	Ø 200mm	Altos del mar.



[Handwritten signature]

09-12D2p-04	Posterior	Ø 200mm	Balcones del mar
09-10D2p-08	Lateral Derecha	Ø 200mm	Balcones del mar
09-26D2p-13	Lateral Derecha	Ø 200mm	Balcones del mar
09-28D2p-14	Lateral Izquierdo	Ø 475mm	Balcones del mar

10-08c2p-02	Lateral Izquierda	Ø 300mm	Balcones del mar
-------------	-------------------	---------	------------------

11-6C2p-03	Lateral Izquierda	Ø 315mm	Balcones del mar
------------	-------------------	---------	------------------

V-UMEX4p-01	Lateral Derecha	Ø 300mm	Lotes Ext.
V-UMEX4p-02	Lateral Izquierda	Ø 300mm	Lotes Ext.
V-UMEX4p-03	Lateral Izquierda	Ø 300mm	Lotes Ext.

Aguas Servidas

Fase 1

CODIGO DE LOTE	DESCRIPCION	DIAMETRO	ETAPA
----------------	-------------	----------	-------

02-3C2p-06	Posterior	Ø 160mm	Terrazas del mar
02-3C2p-08	Posterior	Ø 160mm	Terrazas del mar
02-3C2p-11	Posterior	Ø 160mm	Terrazas del mar
02-2C2p-14	Posterior	Ø 160mm	Terrazas del mar
02-1C2p-20	Posterior	Ø 160mm	Altos del mar
02-1C2p-22	Lateral Izquierda	Ø 160mm	Altos del mar

03-6C2p-10	Lateral Izquierda	Ø 160mm	Balcones del mar
------------	-------------------	---------	------------------

06-2C2p-01	Lat. Derecha-Posterior	Ø 160mm	Altos del mar
06-2C2p-03	Posterior	Ø 160mm	Altos del mar
06-1C2p-13	Posterior	Ø 160mm	Altos del mar
06-1C2p-14	Posterior	Ø 160mm	Altos del mar

07-11D2p-05	Posterior	Ø 160mm	Colinas del Mar
07-11D2p-06	Posterior	Ø 160mm	Colinas del Mar
07-2C2p-17	Lateral Izquierda	Ø 160mm	Altos del mar.
07-2C2p-18	Lateral Izquierda	Ø 160mm	Altos del mar.
07-2C2p-19	Lateral Izquierda	Ø 160mm	Altos del mar.
07-2C2p-20	Posterior	Ø 200mm	Altos del mar.
07-2C2p-21	Posterior	Ø 200mm	Altos del mar.
07-2C2p-22	Posterior	Ø 200mm	Altos del mar.



(Trunk)

08-2C2p-05	Lateral Derecha	Ø 160mm	Altos del mar.
08-1C2p-07	Lateral Derecha	Ø 160mm	Altos del mar.
08-1C2p-10	Lateral Derecha	Ø 160mm	Altos del mar.
08-1C2p-12	Lateral Izquierda	Ø 160mm	Altos del mar.
08-1C2p-14	Lateral Izquierda	Ø 160mm	Altos del mar.
08-1C2p-17	Lateral Izquierda	Ø 160mm	Altos del mar.

09-28D2p-07	Posterior	Ø 200mm	Balcones del mar
09-25D2p-09	Posterior	Ø 200mm	Balcones del mar
09-32D2p-11	Posterior	Ø 200mm	Balcones del mar
09-30D2p-12	Posterior	Ø 200mm	Balcones del mar
09-26D2p-13	Posterior-Lat. Izquierda	Ø 160mm	Balcones del mar
09-28D2p-14	Posterior	Ø 160mm	Balcones del mar

10-8C2p-02	Lat. Izquierda	Ø 160mm	Balcones del mar
------------	----------------	---------	------------------

11-6C2p-01	Lat. Izquierda	Ø 160mm	Balcones del mar
11-6C2p-02	Lat. Izquierda	Ø 160mm	Balcones del mar

V-UMEX4p-01	Lateral	Ø 200mm	Lotes Ext.
V-UMEX4p-02	Lateral	Ø 200mm	Lotes Ext.
V-UMEX4p-03	Lateral	Ø 200mm	Lotes Ext.
V-UMEX4p-04	Lateral	Ø 200mm	Lotes Ext.
V-UMEX4p-05	Lateral /Posterior	Ø 200mm	Lotes Ext.

Aguas Lluvias

Fase 2

CODIGO DE LOTE	DESCRIPCION	SECCION	ETAPA
----------------	-------------	---------	-------

04-3B2p-28	Lateral Izquierdo	Ø 200mm	Colinas del Mar
04-3B3p-08	Lateral Derecho	Ø 200mm	Terrazas del Mar
04-3B3p-22	Lateral Izquierdo	Ø 200mm	Altos del Mar
04-4B3p-20	Lateral Izquierdo	Ø 200mm	Altos del Mar

10-3C2p-01	Lateral Derecho	Ø 200mm	Balcones del Mar
10-4C2p-03	Lateral Derecho	Ø 200mm	Balcones del Mar
10-7C2p-04	Lateral Derecho	Ø 200mm	Balcones del Mar
12-7C2p-01	Lateral Derecho	Ø 200mm	Balcones del Mar

13-2C2p-01	Lateral Derecho	Ø 200mm	Colinas del Mar
13-2C2p-03	Lateral Derecho	Ø 200mm	Colinas del Mar
13-2C2p-11	Lateral Izquierdo	Ø 200mm	Colinas del Mar
13-2C2p-16	Lateral Derecho	Ø 200mm	Colinas del Mar
13-2C2p-20	Lateral Derecho	Ø 200mm	Colinas del Mar
13-2C2p-21	Lateral Derecho	Ø 200mm	Colinas del Mar
13-2C2p-22	Lateral Derecho	Ø 200mm	Colinas del Mar
13-28D2p-28	Lateral Derecho	Ø 840mm	Colinas del Mar

14-2C2p-01	Lateral Derecho	Ø 200mm	Altos del Mar
14-2C2p-02	Lateral Derecho	Ø 200mm	Altos del Mar



[Handwritten signature]

14-2C2p-03	Lateral Derecho	Ø 200mm	Altos del Mar
14-3C2p-04	Lateral Derecho	Ø 200mm	Altos del Mar
14-2C2p-05	Lateral Derecho	Ø 200mm	Altos del Mar
14-2C2p-08	Posterior	Ø 200mm	Colinas del Mar
14-2C2p-12	Lateral Derecho	Ø 200mm	Altos del Mar
14-3C2p-18	Posterior	Ø 200mm	Colinas del Mar
14-3C2p-21	Lateral Derecho	Ø 200mm	Altos del Mar
16-1C2p-04	Lateral Izquierdo	Ø 200mm	Altos del Mar
16-1C2p-06	Lateral Izquierdo	Ø 200mm	Altos del Mar
15-3C2p-33	Posterior	Ø 200mm	Altos del Mar
15-2C2p-28	Posterior	Ø 200mm	Altos del Mar
15-2C2p-21	Lateral Derecho	Ø 200mm	Altos del Mar
15-1C2p-20	Lateral Derecho	Ø 200mm	Altos del Mar
15-1C2p-18	Lateral Derecho	Ø 200mm	Altos del Mar
15-2C2p-15	Lateral Derecho	Ø 200mm	Altos del Mar
15-1C2p-12	Lateral Izquierdo	Ø 200mm	Altos del Mar
15-8C4p-10	Lateral Derecho	Ø 200mm	Altos del Mar
15-8C4p-05	Lateral Izquierdo	Ø 200mm	Terrazas del Mar
15-1C2p-01	Lateral Izquierdo	Ø 200mm	Terrazas del Mar

Aguas Servidas

Fase 2

CODIGO DE LOTE	DESCRIPCION	SECCION	ETAPA
----------------	-------------	---------	-------

10-3C2p-01	Lateral Derecho	Ø 160mm	Balcones del Mar
10-4C2p-03	Lateral Derecho	Ø 160mm	Balcones del Mar
10-7C2p-04	Lateral Derecho	Ø 160mm	Balcones del Mar
12-7C2p-01	Lateral Derecho	Ø 160mm	Balcones del Mar

13-2C2p-02	Lateral Izquierdo	Ø 160mm	Colinas del Mar
13-2C2p-05	Lateral Izquierdo	Ø 160mm	Colinas del Mar
13-2C2p-11	Lateral Izquierdo	Ø 160mm	Colinas del Mar
13-2C2p-16	Lateral Derecho	Ø 160mm	Colinas del Mar
13-2C2p-20	Lateral Derecho	Ø 160mm	Colinas del Mar
13-2C2p-21	Lateral Derecho	Ø 160mm	Colinas del Mar
13-2C2p-22	Lateral Derecho	Ø 160mm	Colinas del Mar

14-2C2p-02	Lateral Izquierdo	Ø 160mm	Altos del Mar
14-2C2p-03	Lateral Izquierdo	Ø 160mm	Altos del Mar
14-3C2p-04	Lateral Izquierdo	Ø 160mm	Altos del Mar
14-2C2p-05	Lateral Izquierdo	Ø 160mm	Altos del Mar
14-2C2p-07	Lateral Izquierdo	Ø 160mm	Altos del Mar
14-2C2p-17	Lateral Derecho	Ø 160mm	Altos del Mar
14-3C2p-18	Posterior	Ø 160mm	Colinas del Mar
14-3C2p-19	Lateral Derecho	Ø 160mm	Altos del Mar




Manta y sus

04-4B3p-18	Lateral Derecho	Ø 160mm	Altos del Mar
04-4B3p-20	Lateral Derecho	Ø 160mm	Altos del Mar
04-3C2p-28	Lateral Izquierdo	Ø 160mm	Colinas del Mar
16-1C2p-04	Lateral Izquierdo	Ø 160mm	Altos del Mar
16-1C2p-06	Lateral Izquierdo	Ø 160mm	Altos del Mar
15-1C2p-01	Lateral Izquierdo	Ø 160mm	Terrazas del Mar
15-8C4p-10	Lateral Derecho	Ø 160mm	Terrazas del Mar
15-1C2p-12	Lateral Izquierdo	Ø 160mm	Altos del Mar
15-2C2p-15	Lateral Derecho	Ø 160mm	Altos del Mar
15-1C2p-18	Lateral Derecho	Ø 160mm	Altos del Mar
15-1C2p-20	Lateral Derecho	Ø 160mm	Altos del Mar
15-2C2p-21	Posterior	Ø 160mm	Altos del Mar
15-2C2p-28	Posterior	Ø 160mm	Altos del Mar
15-2C2p-33	Posterior	Ø 160mm	Altos del Mar

TERCERO: NORMAS REGLAMENTARIAS DE CONSTRUCCION Y DISEÑO.-

Adicionalmente, todo propietario de lote o lotes de la urbanización Ciudad del Mar, se obliga incondicional e irrevocablemente a respetar las siguientes normas particulares para la construcción de la o las unidades habitacionales:

- Las construcciones o edificaciones de la urbanización requieren de cimentación, estructuras y losa cubierta de hormigón armado y paredes exteriores de mampostería, a fin de garantizar en mayor grado la durabilidad de los inmuebles.
- Para los cerramientos exteriores, el propietario deberá adoptar necesariamente los diseños que uniformemente indique la Promotora de la Urbanización Ciudad del Mar.
- Los cerramientos o cercas exteriores deberán guardar afinidad con el contexto arquitectónico de la urbanización y con los cerramientos o cercas de las construcciones vecinas, sin que en ningún caso puedan exceder de las alturas máximas establecidas en el Art. noveno del presente Reglamento.
- El color de las fachadas y paredes exteriores de las construcciones será blanco; cierto porcentaje de esta podrá ser en piedra natural o madera natural. Las puertas exteriores y puertaventanas podrán ser del color azul, madera natural o perfilaría de aluminio o PVC. Las cubiertas de las construcciones serán exclusivamente losas de hormigón armado y pintadas de blanco, sin opción a ubicar algún tipo de maquinarias, motores, bodegas, tendedores y/o cualquier otro artefacto que no permita que esta quinta fachada quede absolutamente limpia.
- Todo propietario de solar, respetando y cumpliendo con los retiros y demás disposiciones de este Reglamento así como con las Ordenanzas Municipales para las construcciones de viviendas, deberá someter a la aprobación de la Promotora, los planos arquitectónicos de su proyectada vivienda, para con dicha aprobación obtener en la M. I. Municipalidad de Manta, la aprobación definitiva de los planos arquitectónicos y obtener el permiso de construcción correspondiente; permiso de construcción que pondrá a conocimiento de la Promotora. Sin este requisito el propietario no podrá construir sobre el solar de que se trate, quedando facultada la Promotora de la urbanización a denunciar cualquier violación a esta disposición a las autoridades correspondientes, solicitando la suspensión e inclusive la demolición de la obra, en caso de violación a este Reglamento, las especificaciones, ordenanzas y exigencias municipales para la construcción.



[Handwritten signature]

- Los vehículos que se utilizaren dentro de la Urbanización para efectos de la construcción, no podrán estacionarse sobre veredas, ni obstaculizar el libre tránsito vehicular, ni quedar parqueados dentro de la Urbanización.
- Queda prohibido el uso de los solares vecinos o cercanos como espacio temporal o permanente de desalojo de restos y/o desperdicios de materiales de construcción. La Promotora se reserva el derecho de inspeccionar los solares vecinos y cercanos cuantas veces desee y, de encontrar restos de materiales de construcción abandonados, podrá exigir el inmediato desalojo a costo del edificador, además de exigir al edificador el pago de una multa de US\$200.00 por cada vez que no se acate esta disposición.
- Entre la edificación en marcha y sus tres lados que limitan con los solares vecinos, deberá anteponerse sendas cortinas que no permitan registro visual a los trabajadores de la propiedad vecina, ni que ocasionen suciedad producida por polvo o restos de materiales de construcción. En el caso de contravención a esta disposición reglamentaria, la Promotora se reserva el derecho de no permitir el ingreso a la urbanización, de trabajadores de la edificación de que se trate, imponiéndole al edificador una multa de US\$500.00, sin perjuicio que la Promotora pueda paralizar la obra en referencia en caso de reincidencia.
- Sobre el frente a la calle, el edificador deberá colocar dos barricadas de su propiedad de 1.60 mt. de ancho por 1.20 mt. de alto, pintadas por tres franjas de color rojo y con tres franjas de color blanco, con pintura de reflexión nocturna inclusive. Sobre la parte superior, a lo largo de la barricada por 40 centímetros de ancho colgarán pintados con letras negras en fondo blanco un letrero cada uno con la siguiente leyenda: CUIDADO, HOMBRES TRABAJANDO.

Toda vez que dentro de la Urbanización Residencial Ciudad del Mar, en solares especial y previamente determinados, se permite el desarrollo de Proyectos Habitacionales, los propietarios se obligan a cumplir y hacer cumplir a los Promotores de tales proyectos, destinar áreas comunes suficientes que incluyan piscina, área para juegos infantiles, portón de ingreso y áreas verdes. La Promotora podrá rechazar proyectos habitacionales que no contemplen esta disposición.

De los Trabajadores de la Construcción.-

Todo propietario de un inmueble en construcción de la urbanización, está en la obligación de hacer respetar y explicar el Reglamento vigente a los trabajadores de la obra, sea cual fuere la actividad que desarrolla; además de ser el único responsable ante el Conjunto por cualquier daño o pérdida causada por él o sus trabajadores.

En cuanto a la vestimenta que deberán utilizar los trabajadores de las obras, se exigirá como mínimo lo siguiente: Zapatos, shorts tipo bermuda o pantalones específicos para trabajo y camiseta.

Es obligación de todo copropietario proveer de baterías destinadas para los trabajadores. Está prohibido: a) Cambiarse en público cualquier indumentaria sean estos shorts, pantalones, camisetas, etc. b) Ducharse o hacer necesidades biológicas en espacios no destinados para este fin. También está prohibido a los trabajadores: c) El consumo de bebidas alcohólicas; d) Peleas, riñas o discusiones entre trabajadores; e) El uso de vocabularios impropios para los habitantes de la urbanización, así como conductas abusivas y de irrespeto; f) Juegos deportivos entre los trabajadores.



(Anexo y dos)

Después de las 16h00 está prohibido a cualquier trabajador de la construcción quedarse dentro de la urbanización y de la obra; estando autorizado únicamente el guardián contratado para el efecto, el que no podrá tener familia a su cargo mientras dure la construcción.

De los Guardianes.- A los guardianes, sean éstos de construcciones o de vivienda, no se les permite:

- Tener animales domésticos, perros, gatos, ni mascotas en general.
- No pueden deambular por la urbanización.
- No deben dejar expuestos tendidos de ropas ni otros artículos de índole personal.
- No pueden escuchar música a alto volumen dentro o fuera de su estancia.
- Para que en el Portón de ingreso a la urbanización se permita el ingreso de familiares o amigos de los guardianes, deberá entregarse a la Administración por parte de los propietarios, la autorización correspondiente para que sus guardianes puedan tener visitas; debiendo además y mientras dure la visita, dejarse en la garita los documentos personales de los visitantes.

Los Guardianes deberán tener para sus desechos un tacho con tapa destinado para la basura, la que deberán sacar de acuerdo a las disposiciones que para el efecto dicte la Administración.


No pueden permanecer dentro de la ciudadela los trabajadores esperando a la persona encargada de los pagos de salarios. Si tuvieren que esperar deberán hacerlo en las afueras del ingreso principal de la urbanización, pero en la acera de enfrente.

De los daños a terceros durante el periodo de construcción:

Con el fin de proteger la obras de Urbanismo construidas de propiedad de la Ilustre Municipalidad de Manta y a servicio de los copropietarios y las construcciones particulares de los propietarios de la Urbanización, es obligatorio para poder otorgar el permiso de construcción, una póliza de seguros contra daños a terceros a favor del FIDEICOMISO PIEDRA LARGA por un valor equivalente al 5% del valor de la construcción valorando el m² a US \$ 500. El plazo será durante todo el tiempo que dure la obra.

CUARTO: DOMICILIO.-

Todos los propietarios señalan como domicilio, para efectos y la aplicación de este reglamento, su lote o unidad habitacional dentro de la urbanización.




DISPOSICIONES TRANSITORIAS

PRIMERA: DE LA VIGENCIA Y DE LA PUBLICIDAD DEL REGLAMENTO.-

En cualquier tipo de transferencia de dominio o constitución de derecho real que involucre algún inmueble situado en la urbanización, se incorporarán las normas del presente Reglamento Interno.

La entidad o persona encargada de la administración de la urbanización, tiene que entregar un ejemplar del presente Reglamento a cada uno de los propietarios de los lotes ubicados en la urbanización.



SEGUNDA: DE LA REFORMA DEL REGLAMENTO

Corresponderá a la Asamblea de propietarios la facultad de reformar el presente reglamento.

TERCERA: DE LA APLICACION Y EJECUCION DE LAS DISPOSICIONES DEL REGLAMENTO.-

La aplicación de las normas y sanciones aquí establecidas estarán a cargo del organismo que ejerza la administración de la urbanización, sin perjuicio de que mientras se constituye el mismo, las compañías promotoras, esto es, PROMOTORES INMOBILIARIOS PRONOBIS S.A., CONSERVIGESA o METROS CUADRADOS, se encarguen de dicha labor o nombren de manera interina y provisional un administrador, facultado ampliamente para aplicar las presentes normas.

CUARTA: RESOLUCION DE LAS CONTROVERSIAS SUSCITADAS POR LA APLICACIÓN DEL PRESENTE REGLAMENTO.-

Las controversias que puedan suscitarse por la interpretación, ejecución o infracción al presente reglamento, serán conocidas y resueltas definitivamente, en un Laudo inapelable, por un Tribunal de Arbitraje que se integrará y funcionará de acuerdo con la Ley de Arbitraje y Mediación vigente en Ecuador, y el Reglamento para el funcionamiento del Centro de Arbitraje y Conciliación de la Cámara de Comercio de Manta. La sede será Manta y el español el idioma de proceso. Todo el proceso arbitral será CONFIDENCIAL.

El Tribunal de Arbitraje a cuya resolución en DERECHO se someten las partes, estará conformado por TRES árbitros, de los cuales cada parte nombrará un árbitro, y el tercero, que presidirá el Tribunal, será sorteado de la Lista de Arbitros del mencionado Centro de Arbitraje, por el Director de dicho Centro. EL DERECHO APLICABLE será el vigente en el Ecuador para los actos jurídicos convenidos en el presente instrumento. Los COSTOS del Tribunal serán pagados al inicio del proceso por el actor o demandante, pero las COSTAS PROCESALES, incluyendo honorarios profesionales, deberán ser asumidos totalmente, al final, por el que resultare vencido, quien reembolsará a la contraparte los valores que fijare el Tribunal por tal concepto. Si durante el proceso arbitral alguna de las partes no cumpliera con el pago que le corresponda en el costo de alguna diligencia o de honorarios periciales solicitados por esa parte, podrá pagar la contraparte, debiendo ser reembolsada al final por aquel a quien haya correspondido dicho pago. El Tribunal Arbitral podrá establecer la forma en que las partes asuman costas.


Ing. Jorge Hernán Ocampo Ch.
Gerente Técnico

00091499

BanEcuador B.P.
 11/11/2019 12:37:50 OK
 CONVENIO: 2950 BCE-GOBIERNO PROVINCIAL DE MANABI
 CONCEPTO: 06 RECAUDACION VARIOS
 CTA CONVENIO: 3-00117167-4 (3)-CTA CORRIENTE
 REFERENCIA: 1016905177
 Concepto de Pago: 110206 DE ALCABALAS
 OFICINA: 76 - MANTA (AG.) OP:degarcta
 INSTITUCION DEPOSITANTE: NOTARIA 3
 FORMA DE RECAUDO: Efectivo

Efectivo:	2.00
Comision Efectivo:	0.54
IVA %	0.06
TOTAL:	2.60

SUJETO A VERIFICACION

 BanEcuador

11/11/2019
 CAJA 4
 AGENCIA CANTONAL
 MANTA

BanEcuador B.P.
 RUC: 1768183520001

MANTA (AG.)
 AV. 24 Y AV. FLAVIO REYES

DETALLE DE FACTURA ELECTRONICA
 No. Fac.: 056-515-00001387
 Fecha: 11/11/2019 12:38:08

No. Autorización:
 1111201901176818352000120565150000013872019123812

Cliente : CONSUMIDOR FINAL
 ID : 9999999999999999
 Dir : AV. 24 Y AV. FLAVIO REYES

Descripcion	Total
Recaudo	0.54
SubTotal USD	0.54
I.V.A	0.06
TOTAL USD	0.60



**** GRACIAS POR SU VISITA ****
 Sin Derecho a Credito Tributario



pública con todo su valor legal.- Para el otorgamiento de la presente escritura pública, se observaron todos y cada uno de los preceptos legales que el caso requiere; y, leída que les fue a los comparecientes íntegramente por mí el Notario en alta y clara voz, aquellos se afirman y ratifican en el total de su contenido, para constancia firman junto conmigo en unidad de acto, de todo lo cual doy fe.-

f) Sr. Avendaño Mendoza Carlos Klever

c.c. 1301997142

f) Sra. Freite Gilces Blanca Margarita

c.c. 1302366248

f) Sr. Fiallo Reyes Darío Esteban

c.c. 1711846673

f) Sra. López Suárez María Elizabeth

c.c. 1710567841



Abg. Alex Arturo Cevallos Chica

NOTARIO TERCERO SUJETE DEL CANTÓN MANTA

Abg. Alex Arturo Cevallos Chica
NOTARIO PÚBLICO TERCERO
DEL CANTÓN MANTA

RAZON: se otorga ante mí y en fe de ello confiero este segundo testimonio que sello y firmo en la ciudad de Manta a la misma fecha de su otorgamiento



AB ALEX ARTURO CEVALLOS CHICA
NOTARIO PÚBLICO TERCERO CANTON MANTA

00091501

EMPRESA PÚBLICA MUNICIPAL REGISTRO DE LA PROPIEDAD DE MANTA-EP

Av. Malecón y Calle 20 - Mall del Pacífico

Telf: 053 702602

www.registropmanta.gob.ec

Razón de Inscripción

Periodo: 2019

Número de Inscripción:

3200

Número de Repertorio:

6848

EMPRESA PÚBLICA MUNICIPAL REGISTRO DE LA PROPIEDAD DE MANTA-EP, certifica que en esta fecha se inscribió(eron) el (los) siguiente(s) acto(s):

1.- Con fecha Veinte de Noviembre de Dos Mil Diecinueve queda inscrito el acto o contrato de COMPRAVENTA, en el Registro de COMPRA VENTA con el número de inscripción 3200 celebrado entre :

Nro. Cédula	Nombres y Apellidos	Papel que desempeña
1710567841	LOPEZ SUAREZ MARIA ELIZABETH	COMPRADOR
1711846673	FIALLO REYES DARIO ESTEBAN	COMPRADOR
1302366248	FREILE GILCES BLANCA MARGARITA	VENDEDOR
1301997142	AVENDAÑO MENDOZA CARLOS KLEVER	VENDEDOR

Que se refiere al (los) siguiente(s) bien(es):

Tipo Bien	Código Catastral	Número Ficha	Acto
LOTE DE TERRENO	1342019000	32460	COMPRAVENTA

Observaciones:

Libro : COMPRA VENTA

Acto : COMPRAVENTA

Fecha : 20-nov./2019

Usuario: yessenia_parrales

Revisión jurídica por: JUANA MONSERRATE
ESPINALES SORNOZA

Inscripción por: JESSENIA PARRALES
PARRALES



DR. GEORGE MOREIRA MENDOZA
Registrador de la Propiedad

MANTA, miércoles, 20 de noviembre de 2019