

IDENTIFICACION Y DATOS DE LOCALIZACION

ESTA BAJO REGIMEN DE PROPIEDAD HORIZONTAL NO SI

REFERENCIA AL SISTEMA CARTOGRAFICO

CLAVE CATASTRAL

1 2 3 4 5 6
 7 8 9 0
 ZONA SECCION MANZANA LOTE POR MANZANA

Hoja N°

DATOS GENERALES

- 7 ZONA SEGUN CALIDAD DE SUELO
 8 ZONA HOMOGENEA
 9 ZONA SEGUN VALOR

DIRECCION: BARRIO Ciudad del Mar
 calle lote Comercio
 No. lote

CODIFICAR LA DIRECCION (PRIMERO LA CALLE LUEGO EL NUMERO)

DATOS DEL LOTE

FRENTE

11 NUMERO DE CALLES A LAS CUALES EL LOTE TIENE FRENTE

DESNIVEL CON RELACION A LA RASANTE DE LA VIA DE ACCESO

CERRAMIENTO

9 ACCESO AL LOTE

- 1 LOTE INTERIOR
 2 POR PASAJE PEATONAL
 3 POR PASAJE VEHICULAR
 4 POR CALLE
 5 POR AVENIDA
 6 POR EL MALECON
 7 POR LA PLAYA

19 SOBREA LA RASANTE METROS
 BAJO LA RASANTE

HORMIGON ARMADO
 MADERA
 CAÑA
 OTRO

CARACTERISTICAS DE LA VIA PRINCIPAL

SERVICIOS DEL LOTE

13 MATERIAL DE LA CALZADA

- 1 LASTRA
 2 PIEDRA DE RIO
 3 ADOQUIN
 4 ASFALTO O CEMENTO
 5

14 ACERA

- 1 NO TIENE
 2 ENCANTADO O PIEDRA DE RIO
 3 DE ADOQUIN O BALDOSA

22 ELECTRICIDAD

- 1 NO EXISTE
 2 SI EXISTE

15 AGUA POTABLE

- 1 NO EXISTE
 2 SI EXISTE

23 AREA

SM DECIMALES 1146348

16 ALCANTARILLADO

- 1 NO EXISTE
 2 SI EXISTE

24 PERIMETRO

145

17 ENERGIA ELECTRICA

- 1 NO EXISTE
 2 SI EXISTE RED AEREA
 3 SI EXISTE RED SUBTERRANEA

25 LONGITUD DEL FRENTE

70.94

26 NUMERO DE ESQUINAS

0

FORMA DE OCUPACION DEL LOTE

27 SIN EDIFICACION

CON EDIFICACION

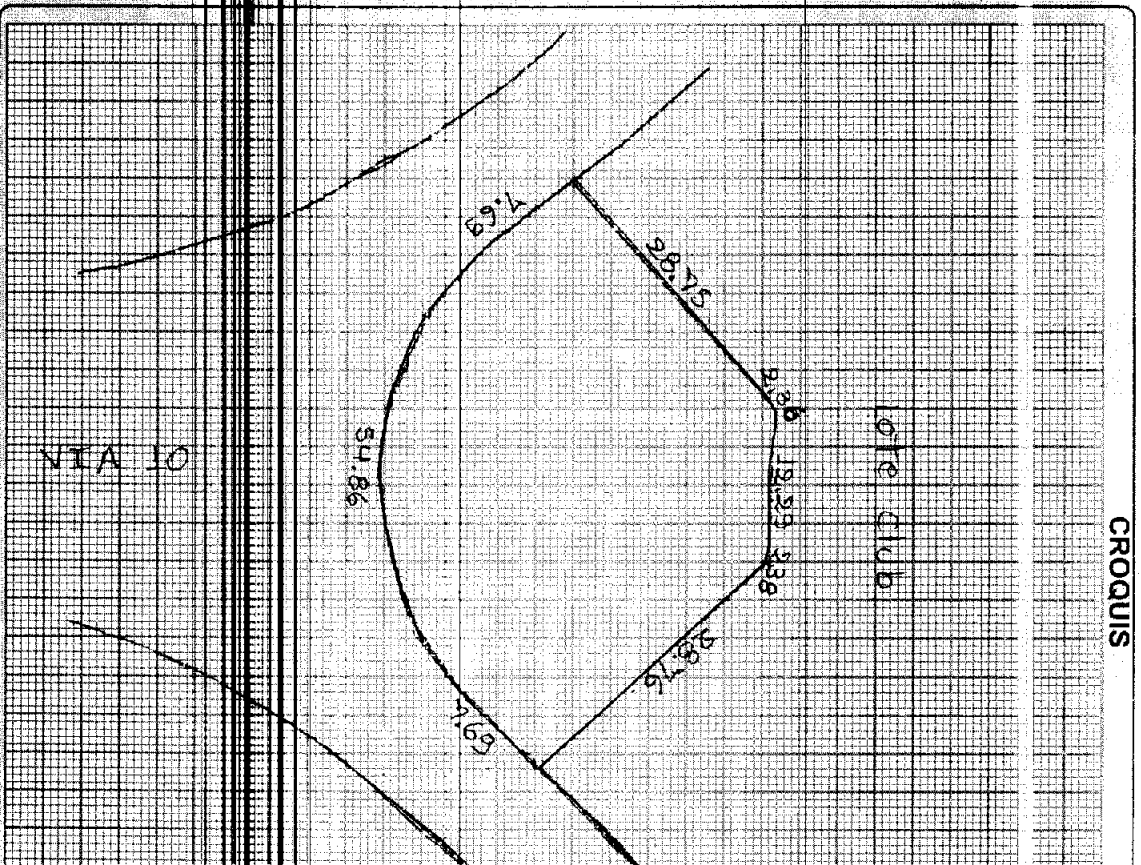
29 NUMERO DE BLOQUES TERMINADOS 03

30 USO DEL AREA SIN EDIFICACION SIN USO

CONSTRUCCION

31 NUMERO DE BLOQUES EN CONSTRUCCION 1

OTRO USO



OBSERVACIONES

canal de
1340201
5/1/04


Pedin este tipo

**GOBIERNO AUTONOMO DESCENTRALIZADO MUNICIPAL
DEL CANTON MANTUA**



**DIRECCIÓN DE AVALUOS, CATASTRO
Y REGISTROS**

FECHA DE INGRESO:	QUIEN RECEPTA DCTOS.:
CLAVE CATASTRAL:	134 22 02
NOMBRES y/o RAZON:	DON GUSTAVO GONZALEZ
CEDULA DE IDENT. y/o RUC.:	
CELUAR - TLFNO.:	
RUBROS	
IMPUESTO PRINCIPAL:	
SOLAR NO EDIFICADO:	
CONTRIBUCION MEJORAS:	
TASA DE SEGURIDAD:	
TIPO DE TRAMITE:	CERTIFICACION
<hr/>	
FIRMA DEL USUARIO	
INFORME DEL INSPECTOR:	
<hr/>	
FIRMA DEL INSPECTOR:	FECHA:
INFORME TÉCNICO:	
<hr/>	
FIRMA DEL TÉCNICO	FECHA:
INFORME DE APROBACIÓN:	
<hr/>	
FIRMA DEL DIRECTOR	



43326




Avenida 4 y Calle 11

Conforme a la solicitud Número: 95959, certifico hasta el día de hoy la Ficha Registral Número 43326:

INFORMACIÓN REGISTRAL

Fecha de Apertura: *martes, 26 de noviembre de 2013*
 Parroquia: Manta
 Tipo de Predio: Urbano
 Cód.Catastral/Rol/Ident.Predial: XXXXXXXXXXXXXXXXXXXXXXXXXXXXX



LINDEROS REGISTRALES:

TERRENO UBICADO EN LA URBANIZACION CIUDAD DEL MAR, se encuentra el LOTE COMERCIO, con las siguientes medidas y linderos. FRENTE: 7,69m mas 54,86m mas 7,69m y via 11-10-12 ATRÁS: 2,36m mas 12,29m mas 2,38m y lote Club COSTADO DERECHO: 28,75M Y Lote Club COSTADO IZQUIERDO: 28,76m y Lote Club AREA TOTAL. 1.463,48m² SOLVENCIA: EL LOTE COMERCIO, se encuentra

l i b r e D E G R A V A M E N

RESUMEN DE MOVIMIENTOS REGISTRALES:

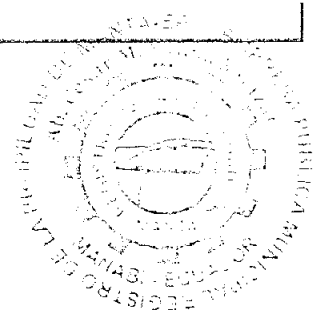
Libro	Acto	Número y fecha de inscripción	Folio Inicial
Fideicomiso	Fideicomiso	37 28/09/2006	1.149
Fideicomiso	Fideicomiso	24 03/05/2007	1.490
Fideicomiso	Fideicomiso	54 25/09/2007	2.690
Planos	Planos	2 16/01/2009	9
Fideicomiso	Reforma de Fideicomiso Mercantil	2 04/02/2009	26
Planos	Planos	15 18/04/2012	168
Compra Venta	Transferencia de Dominio	3.940 27/12/2013	78.839

MOVIMIENTOS REGISTRALES:

REGISTRO DE FIDEICOMISO


1 / 4 **Fideicomiso**

Inscrito el : *jueves, 28 de septiembre de 2006*
 Tomo: I Folio Inicial: 1.149 - Folio Final: 1.149
 Número de Inscripción: 37 Número de Repertorio: 4.726
 Oficina donde se guarda el original: Notaría Trigésima
 Nombre del Cantón: Guayas
 Fecha de Otorgamiento/Providencia: *jueves, 20 de julio de 2006*
 Escritura/Juicio/Resolución:
 Fecha de Resolución:



a.- Observaciones:

Los Constituyentes aportan para la constitucion del Fideicomiso Mercantil irrevocable denominando Fideicomiso- Piedra Larga Piedra Larga varios lotes de terrenos ubicados en esta ciudad de Manta.



b.- Apellidos, Nombres y Domicilio de las Partes:

Calidad	Cédula o R.U.C.	Nombre y/o Razón Social	Estado Civil	Domicilio
Beneficiario	80-000000003426	Compañía Conservigesa Construcciones y Se		Manta
Beneficiario	80-000000005712	Compañía Duncan Business Inc		Manta
Beneficiario	80-000000005713	Compañía Metros Cuadrados Estrategas In		Manta
Constituyente	80-000000005825	Cevallos Mera Walberto Ricardo	Casado	Manta
Constituyente	80-000000001860	Montalvo Cabezas Maria Piedad	Casado	Manta
Constituyente	80-000000004180	Reyes Montalvo Irma Maria	(Ninguno)	Manta
Constituyente	80-000000004179	Reyes Montalvo Jorge Dionicio	(Ninguno)	Manta
Constituyente	80-000000004182	Reyes Montalvo Patricia Gioconda	(Ninguno)	Manta
Constituyente	13-01247720	Reyes Pico Jose Dionisio	Casado	Manta
Constituyente	13-06329242	Torres Reyes Nieves Lorena	Casado	Manta
Fideicomiso	80-000000006718	Administradora de Fondos y Fideicomisos M		Manta
Fideicomiso	80-000000006724	Fideicomiso Piedra Larga		Manta

c.- Esta inscripción se refiere a la(s) que consta(n) en:

Libro:	No. Inscripción:	Fec. Inscripción:	Folio Inicial:	Folio final:
Compra Venta	1265	09-may-2001	10979	11002
Compra Venta	1124	26-ago-1999	715	720

2 / 4 **Fideicomiso**

Inscrito el: jueves, 03 de mayo de 2007

Tomo: 1 Folio Inicial: 1.490 - Folio Final: 1.552

Número de Inscripción: 24 Número de Repertorio: 2.049

Oficina donde se guarda el original: Notaría Trigésima

Nombre del Cantón: Guayas

Fecha de Otorgamiento/Providencia: viernes, 23 de marzo de 2007

Escritura/Juicio/Resolución:

Fecha de Resolución:

a.- Observaciones:


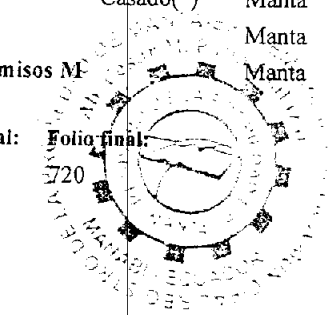

Un terreno signado con el Numero seis que tiene un area total de cincuenta y ocho mil seiscientos metros cuadrados (5 8 6 h e c t a r e a s)


b.- Apellidos, Nombres y Domicilio de las Partes:

Calidad	Cédula o R.U.C.	Nombre y/o Razón Social	Estado Civil	Domicilio
Beneficiario	80-000000003426	Compañía Conservigesa Construcciones y Se		Manta
Beneficiario	80-000000005712	Compañía Duncan Business Inc		Manta
Beneficiario	80-000000005713	Compañía Metros Cuadrados Estrategas In		Manta
Constituyente	80-000000005169	Reyes Mero Juan Jose	Casado(*)	Manta
Fideicomiso	80-000000005721	Fideicomiso Piedra Larga Dos		Manta
Fiduciario	80-000000005718	Administradora de Fondos y Fideicomisos M		Manta

c.- Esta inscripción se refiere a la(s) que consta(n) en:

Libro:	No. Inscripción:	Fec. Inscripción:	Folio Inicial:	Folio final:
Compra Venta	1124	26-ago-1999	715	720





3 / 4 Fideicomiso

Inscrito el : martes, 25 de septiembre de 2007
Tomo: 1 Folio Inicial: 2.690 - Folio Final: 2.714
Número de Inscripción: 54 Número de Repertorio: 4.682
Oficina donde se guarda el original: Notaría Tercera
Nombre del Cantón: Manta
Fecha de Otorgamiento/Providencia: martes, 07 de agosto de 2007
Escritura/Juicio/Resolución:
Fecha de Resolución:

a.- Observaciones:

FIDEICOMISO PIEDRA LARGA, quien procede a unificar los once lotes de terrenos adquiridos con fecha 28 de Septiembre del 2.006 y de acuerdo a lo establecido en la autorización de Unificación Numero 030-20007 otorgada por el Departamento de Planeamiento Urbano del Ilustre Municipio de Manta quedando sus medidas y linderos de la siguiente manera. POR EL FRENTE, seiscientos veinticuatro metros y lindera con la vía Manta- San Mateo. POR ATRÁS, setecientos dieciocho metros y lindera con la playa del mar. POR EL COSTADO DERECHO; ciento ochenta y un metros mas veinte metros y lindera con camino de acceso a la playa. POR EL COSTADO IZQUIERDO, Seiscientos setenta y dos metros y lindera con el lote numero seis. Teniendo una superficie total de TRESCIENTOS SEIS MIL NOVECIENTOS SETENTA Y SIETE METROS CUADRADOS.

b.- Apellidos, Nombres y Domicilio de las Partes:


Calidad	Cédula o R.U.C.	Nombre y/o Razón Social	Estado Civil	Domicilio
Fiduciario	80-0000000006718	Administradora de Fondos y Fideicomisos M		Manta
Propietario	80-0000000006724	Fideicomiso Piedra Larga		Manta

c.- Esta inscripción se refiere a la(s) que consta(n) en:

Libro:	No. Inscripción:	Fec. Inscripción:	Folio Inicial:	Folio final:
Fideicomiso	37	28-sep-2006	1149	1149


4 / 2 Planos


Inscrito el : viernes, 16 de enero de 2009
Tomo: 1 Folio Inicial: 9 - Folio Final: 58
Número de Inscripción: 2 Número de Repertorio: 318
Oficina donde se guarda el original: Notaría Tercera
Nombre del Cantón: Manta
Fecha de Otorgamiento/Providencia: martes, 07 de octubre de 2008
Escritura/Juicio/Resolución:
Fecha de Resolución:



a.- Observaciones:

Aprobación de la Urbanización Ciudad del Mar, Protocolización de los Planos y Protocolización del Acta de Entrega y Recepción, El Fideicomiso Piedra Larga y Fideicomiso Piedra Larga Dos, representados por Fiducia S.A., Administradora de fondos y Fideicomisos Mercantiles. Con fecha 16 de Junio del 2.010 se recibió un oficio enviado por el Municipio de Manta en el que liberan los lotes Signados como Lote V UMEX 4p-05 con un área de 1.736,88m2, Lote V- UMEX 4p-04 con un área de 1.842,92m2. Lote V- UMEX 4p-03 con un área de 2.100,08m2 y Lote V- UMEX 4p -02 con un área de 1.596,85M2 y quedan en garantía 5 lotes signados como 05-50A 10p -02 de 3.565,38m2, 01-4 C2p - 12 de 1.135,64m2, 02-3C2p -06 de 860,71m2; 02-3C2p-08 de 831 ,47m2; y 0 2 - 3 C 2 P - 1 1 d e 8 7 2 , 7 8 m 2 .





Con fecha 27 de Septiembre del 2.011 se recibió un oficio enviado por el Gobierno Autonomo Descentralizado Municipal de Manta en la que liberan 17 lotes de terrenos lo cuales se detallan a continuacion.

Lote N. 04-02	600,15m2	Lote N. 04-05	570,00m2	Lote N. 04-11	766,79m2
Lote N., 04-33	630,66m2	Lote N. 05-02	3.565,38m2	Lote N. 13-13	2.565,44m2
Lote N. 13-15	2.360,55m2	Lote N. 13-17	2691,74m2	Lote N. 13-19	2.563,65m2
Lote N. 13-23	708,54m2	Lote N. 13-24	2.252,66m2	Lote N. 15-02	668,42m2
Lote N. 15-05	1.051,59m2	Lote N. 15-07	873,18m2	Lote N. 15-09	873,17m2
Lote N. 15-10	1.051,61m2	Lote N. 15-17	3.026,60m2		

Con fecha 24 de Noviembre del 2.011 se recibió un oficio enviado enviado por el Gobierno Autonomo Descentralizado Municipal del canton Manta mediante oficio N. 504-ALC-M-JEB fechado Manta, 18 de Noviembre del 2.011 en la que liberan 25 lotes en garantias.

LOTE V- UMEX 4p-01 con un area de 963,95m2	LOTE 01-4C2P-12 con un area 1.135,64m2
LOTE 02-3C2P-06 con un area de 850,71m2	LOTE 02-3C2P-08 con un area de 831,47m2
LOTE 02-3C2P-11 con un area de 872,78m2	LOTE 13-08 con un area de 637,72m2
LOTE 13-12 con un area de 697,89m2	LOTE 13-14 con un area de 697,89m2
LOTE 13-20 con un area de 688,77m2	LOTE 04-01 con un area de 571,95m2
LOTE 04-03 con un area de 570,00m2	LOTE 04-04 con un area de 600,00m2
LOTE 04-06 con un area de 600,00m2	LOTE 04-07 con un area de 570,00m2
LOTE 04-08 con un area de 639,45m2	LOTE 04-09 con un area de 570,00m2
LOTE 04-10 con un area de 570,00m2	LOTE 04-12 con un area de 570,00m2
LOTE 04-13 con un area de 634,85m2	LOTE 04-30 con un area de 460,95m2
LOTE 04-31 con un area de 450,42m2	LOTE 04-32 con un area de 452,57m2
LOTE 15-01 con un area de 359,58m2	LOTE 15-03 con un area de 380,87m2
LOTE 15-04 con un area de 380,87m2	

Con fecha 15 de Diciembre del 2.011 se recibió un oficio enviado por el Municipio de Manta en la que aprueba el Rediseño de la Urbanización Ciudad del Mar.

Con fecha 3 de Enero del 2.012 se recibió un oficio enviado por el Gobierno Autonomo Descentralizado del Municipio de Manta en la que liberan los siguientes lotes.

V- UM Ex 4 P 01-----	963,95m2	V-UM Ex 4 p 06-----	6.340,90m2
Lote Club-----	7.702,28m2	Lote 13-16-----	697,89m2
Lote 13-18-----	598,40m2	Lote 13-21-----	688,77m2
Lote 13-22-----			688,77m2

b.- Apellidos, Nombres y Domicilio de las Partes:

Calidad

Cédula de R.U.C.

Nombre y/o Razón Social

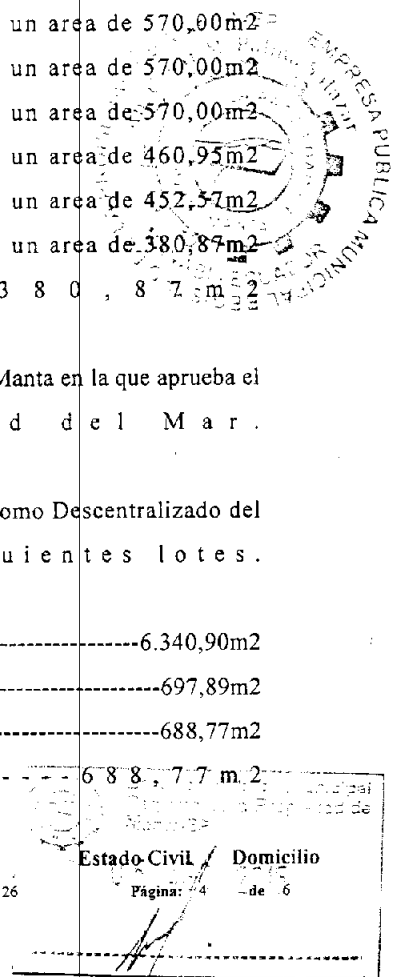
Estado Civil

Domicilio

Certificación impresa por: ZUIS

Ficha Registral: 43326

Página: 4 de 6

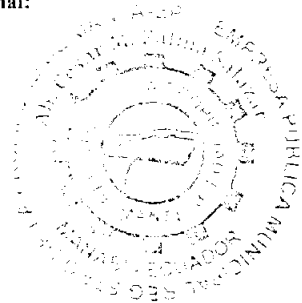




Propietario 80-0000000019695 Fideicomiso Piedra Larga y Fideicomiso Pie Manta
Urbanización 80-0000000019696 Urbanización Ciudad Del Mar Manta

c.- Esta inscripción se refiere a la(s) que consta(n) en:

Libro:	No.Inscripción:	Fec. Inscripción:	Folio Inicial:	Folio final:
Fideicomiso	24	03-may-2007	1490	1552
Fideicomiso	54	25-sep-2007	2690	2714
Fideicomiso	37	28-sep-2006	1149	1149



5 / 4 Reforma de Fideicomiso Mercantil

Inscrito el : miércoles, 04 de febrero de 2009

Tomo: 1 Folio Inicial: 26 - Folio Final: 57
Número de Inscripción: 2 Número de Repertorio: 828
Oficina donde se guarda el original: Notaría Tercera
Nombre del Cantón: Mera

Fecha de Otorgamiento/Providencia: martes, 16 de diciembre de 2008

Escritura/Juicio/Resolución:

Fecha de Resolución:

a.- Observaciones:


Reforma del Fideicomiso mercantil irrevocable denominado Fideicomiso Piedra Larga Dos

b.- Apellidos, Nombres y Domicilio de las Partes:

Calidad	Cédula o R.U.C.	Nombre y/o Razón Social	Estado Civil	Domicilio
Beneficiario	80-0000000005169	Reyes Mero Juan Jose	(Ninguno)	Manta
Beneficiario	80-0000000020776	Reyes Reyes Juan Jose	(Ninguno)	Manta
Fideicomiso	80-0000000006721	Fideicomiso Piedra Larga Dos		Manta
Promotor(a)	80-0000000006712	Compañía Duncan Business Inc		Manta
Promotor(a)	80-0000000010446	Conservigesa Construcciones y Servicios Ge		Manta
Promotor(a)	80-0000000020778	Metros Cuadrados Estrategas Inmobiliarios		Manta

c.- Esta inscripción se refiere a la(s) que consta(n) en:

Libro:	No.Inscripción:	Fec. Inscripción:	Folio Inicial:	Folio final:
Planos	2	16-ene-2009	9	58
Fideicomiso	24	03-may-2007	1490	1552
Fideicomiso	54	25-sep-2007	2690	2714
Fideicomiso	37	28-sep-2006	1149	1149



6 / 2 Planos

Inscrito el : miércoles, 18 de abril de 2012

Tomo: 2 Folio Inicial: 168 - Folio Final: 324
Número de Inscripción: 15 Número de Repertorio: 2.157
Oficina donde se guarda el original: Notaría Tercera
Nombre del Cantón: Manta

Fecha de Otorgamiento/Providencia: jueves, 12 de enero de 2012

Escritura/Juicio/Resolución:

Fecha de Resolución:

a.- Observaciones:

Protocolización de Planos y Aprobación de Rediseño de la Urbanización Ciudad del Mar El Fideicomiso Piedra Larga, representado por Fiducia S.A. Administradora de Fondos y Fideicomisos Mercantiles.. sobre varios lotes de

t e r r e n o s

b.- Apellidos, Nombres y Domicilio de las Partes:

Calidad	Cédula o R.U.C.	Nombre y/o Razón Social	Estado Civil	Domicilio



Propietario 80-000000006724 Fideicomiso Piedra Larga

Manta

c.- Esta inscripción se refiere a la(s) que consta(n) en:

Libro:	No.Inscripción:	Fec. Inscripción:	Folio Inicial:	Folio final:
Planos	2	16-ene-2009	9	58

7 / 1 Transferencia de Dominio

Inscrito el : viernes, 27 de diciembre de 2013

Tomo: 190 Folio Inicial: 78.889 - Folio Final: 78.877

Número de Inscripción: 3.940 Número de Repertorio: 9.072

Oficina donde se guarda el original: Notaría Tercera
Nombre del Cantón: Manta

Fecha de Otorgamiento/Providencia: miércoles, 04 de diciembre de 2013

Eseritura/Juicio/Resolución:

Fecha de Resolución:

a.- Observaciones:

TRANSFERENCIA A TITULO FIDUCIARIO.
La Señora. Maria Soledad Balda Cabezas, en su calidad de Presidente de la CORPORACION SOCIAL CIUDAD DEL MAR, como consta del nombramiento que se adjunta.

b.- Apellidos, Nombres y Domicilio de las Partes:

Calidad	Cédula o I.U.C.	Nombre y/o Razón Social	Estado Civil	Domicilio
Comprador	13-04050014	Corporacion Social Ciudad Del Mar		Manta
Vendedor	80-000000006724	Fideicomiso Piedra Larga		Manta

c.- Esta inscripción se refiere a la(s) que consta(n) en:

Libro:	No.Inscripción:	Fec. Inscripción:	Folio Inicial:	Folio final:
Planos	15	18-abr-2012	168	324

TOTAL DE MOVIMIENTOS CERTIFICADOS:

Libro	Número de Inscripciones	Libro	Número de Inscripciones
Fideicomiso	4		
Planos	2		
Compra Venta	1		

Los movimientos Registrales que constan en esta Ficha son los únicos que se refieren al predio que se certifica.

Cualquier enmendadura, alteración o modificación al texto de este certificado lo invalida.

Emitido a las: 9:25:22 del miércoles, 05 de agosto de 2015

A petición de: *Dr. Fabian...*

Elaborado por: Zayda Azucena Salas Pachay
130730043-2



Validez del Certificado 30 días, Excepto que se diera un traspaso de dominio o se emitiera un gravamen.

El interesado debe comunicar cualquier error en este Documento al Registrador de la Propiedad.

Ab. César-Manuel Palma Salazar (E)
Firma del Registrador

TITULO DE CREDITO

COPIA

No. 177923

8/6/2015 3:51

CÓDIGO CATASTRAL	Area	AVALUO COMERCIAL	DIRECCIÓN	AÑO	CONTROL	TITULO N°
1-34-22-02-000	1463.48	\$ 365 870.00	LOTE COMERCIO CIUDAD EL MAR	2013	97413	177923
IMPUESTOS, TASAS Y CONTRIBUCIONES ESP. DE MEJORAS						
NOMBRE O RAZÓN SOCIAL		C.C. / R.U.C.	CONCEPTO	VALOR PARCIAL	REBAJAS(-) RECARGOS(+)	VALOR A PAGAR
CORPORACION SOCIAL CIUDAD DEL MAR		1391794193001	Costa Judicial			
6/13/2013 12:00 CABRERA NARCISA			IMPUESTO PREDIAL	\$ 256,11	(\$ 5,12)	\$ 250,99
SALDO SUJETO A VARIACIÓN POR REGULACIONES DE LEY			Interes por Mora			
			MEJORAS 2011	\$ 38,50		\$ 38,50
			MEJORAS 2012	\$ 37,11		\$ 37,11
			MEJORAS HASTA 2010	\$ 64,19		\$ 64,19
			TASA DE SEGURIDAD	\$ 164,64		\$ 164,64
			TOTAL A PAGAR			\$ 555,43
			VALOR PAGADO			\$ 555,43
			SALDO			\$ 0,00

FIEL COPIA DEL ORIGINAL

[Handwritten signature]
 M. P. ...
 M. P. ...
 M. P. ...