






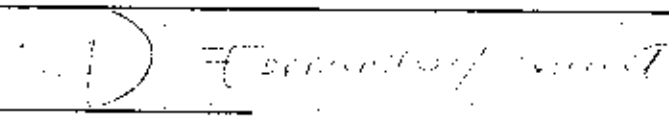









19046

DIRECCION DE AVALUOS, CATASTRO Y REGISTROS G.A.D.		GOBIERNO AUTONOMO DESCENTRALIZADO DE MANTA
FECHA DE INGRESO:	20-09-13 12:03	FECHA DE ENTREGA:
CLAVE CATASTRAL:	201 0503-000	
NOMBRES y/o RAZÓN:	Fuentes Fuentes	
CÉDULA DE I. y/o RUC:	2010509500	
CELULAR - TFNO:	Ab. Páaco	
<b>RUBROS</b>		
IMPUESTO PRINCIPAL:	_____	
SOLAR NO EDIFICADO	_____	
CONTRIBUCIÓN MEJORAS	_____	
TASA DE SEGURIDAD	_____	
TIPO DE TRAMITE: <del>PAJON</del> Continuar de ...		
Tusp. 01-10-13 08:45		
<b>FIRMA DEL USUARIO</b>		
INFORME DEL INSPECTOR: Se revisó y se encontró que el terreno tiene una zona de construcción.		
 FIRMA DEL INSPECTOR		
FECHA: 20/09/13		
INFORME TÉCNICO:		
SE ACORDA DAR AVALUO DE SUELO Y CONSTRUCCION		
FAVOR EMITIR CERTIFICADO DE AVALUO.		
 FIRMA DEL TÉCNICO		
FECHA: 18/09/2013		
INFORME DE APROBACIÓN.		
_____ FIRMA DEL DIRECTOR		

Specie

Nº 0017300



Empresa Pública Municipal  
Registro de la Propiedad de  
Manta-EP

9081  
XXXXXXXXXXXXXXXXXXXXXXXXXXXX

Avenida 4 y Calle 11

Conforme a la solicitud Número: 95955, certifico hasta el día de hoy la Ficha Registral Número 9081:

**INFORMACIÓN REGISTRAL**



Fecha de Apertura: viernes 07 de noviembre de 2008  
Parroquia: Tarquí  
Tipo de Predio: Urbano  
Cód. Catastral-Rol de Predios: XXXXXXXXXXXXXXXXXXXXXXXX

**LINDEROS REGISTRALES:**

Varios bienes inmuebles consistentes en terreno y edificio, denominado Hotel las Gavilanas ubicado actualmente en las Calles Malecón 1109 y calle 106 (antes Macará y S/N) del Centro de Tarquí, Parroquia Tarquí, Cantón Manta, bienes inmuebles que unidos entre sí forman un Solo Cuerpo Certo, y que según autorización del Departamento de planeamiento Urbano del Municipio de Manta que se adjunta quedan unificados con las siguientes medidas y linderos: Por el NORTE O FRENTE, avenida Malecón de Tarquí con 86 metros con treinta centímetros. Por el SUR O ATRÁS, Partiendo de la calle 106 hacia el Costado Izquierdo con sesenta y dos metros sesenta centímetros y avenida ciento uno, desde este punto hacia al Frente con Once metros, desde este punto hacia el Costado Izquierdo, con ocho metros cuarenta centímetros, desde este punto hacia el Costado Posterior con Once metros y propiedad particular, desde este punto hacia el Costado Izquierdo, con seis metros treinta centímetros y avenida ciento uno. Por el ESTE O COSTADO DERECHO, Cuarenta y cuatro metros cuarenta centímetros y calle ciento seis, y por el OESTE O COSTADO IZQUIERDO, con treinta y cinco metros setenta centímetros y propiedad de Pepe Vera. Área total de DOS MIL NOVECIENTOS DIECISIETE METROS CUADRADOS NOVENTA DECIMETROS CUADRADOS.

SOLVENCIA En una revisión hecha en los libros respectivos consta que el predio descrito se encuentra libre de gravamen.

**RESUMEN DE MOVIMIENTOS REGISTRALES:**

Libro	Acto	Número y fecha de inscripción	Folio Inicial
Compra Venta	Compraventa y Inscripción	1.787 06/09/2007	22.093
Hipotecas y Gravámenes	Hipoteca	251 17/07/2006	2.850
Hipotecas y Gravámenes	Cancelación de Hipoteca	1.589 09/12/2008	22.359

**MOVIMIENTOS REGISTRALES:**

**REGISTRO DE COMPRA VENTA**

Fecha de inscripción: 07/11/2008

Ficha Registral: 9081

Páginas: 1 de 5



1 / Compraventa y Unificación

Inscrito el: lunes, 06 de septiembre de 2004

Tomo: 1 Folio Inicial: 22.093 - Folio Final: 22.156

Número de Inscripción: 1787 Número de Repertorio: 4.025

Oficina donde se guarda el original: Notaría Tercera

Nombre del Cantón: Manta

Fecha de Otorgamiento/Providencia: lunes, 09 de agosto de 2004

Escritura/Juicio/Resolución:

Fecha de Resolución:

a.- Observaciones:

Escritura de Compraventa e Hipoteca de un inmueble consistente en terreno y Edificio denominado Hotel las gaviotas ubicados actualmente en las calles Malecon 1109 y calle 106 (antes Macara y S/N. del centro de tarqui parroquia Tarqui del canton Manta. Actualmente dicha hipoteca se encuentra cancelada con fecha 17 de Marzo del

2 0 0 6 b a j o e l N 2 5 0

b.- Apellidos, Nombres y Domicilio de las Partes:

Calidad	Cédula o R.U.C.	Nombre y/o Razón Social
Comprador	80-000000005055	Cañarte Espinoza Lesbia Evangelista
Comprador	13-01047179	Muentes Muentes Victor Cipriano
Vendedor	80-000000016174	Compañía Las Gaviotas Cia Ltda

Estado Civil	Domicilio
Casado	Manta
Casado	Manta

2 / Hipoteca

Inscrito el: viernes, 17 de marzo de 2006

Tomo: 1 Folio Inicial: 2.800 - Folio Final: 2.832

Número de Inscripción: 251 Número de Repertorio: 1.288

Oficina donde se guarda el original: Notaría Tercera

Nombre del Cantón: Manta

Fecha de Otorgamiento/Providencia: viernes, 24 de febrero de 2006

Escritura/Juicio/Resolución:

Fecha de Resolución:

a.- Observaciones:

IMPLEMENTACIÓN DE HIPOTECA ABIERTA, ANTICRESIS Y PROHIBICIÓN VOLUNTARIA DE ENAJENAR O GRAVAR, a favor del BANCO DEL PACIFICO S. A. ECUADOR Y BANCO DEL PACIFICO PANAMÁ S. A.-sobre el bien inmueble que consiste en terreno edificio y menaje del hotel denominado las Gaviotas ubiado en las calles Malecon 1109 y calle 106 del centro de tarqui.

b.- Apellidos, Nombres y Domicilio de las Partes:

Calidad	Cédula o R.U.C.	Nombre y/o Razón Social
Acreedor Hipotecario	80-000000000289	Banco Del Pacifico S A
Deudor	80-000000005055	Cañarte Espinoza Lesbia Evangelista
Deudor	80-000000005054	Muentes Muentes Victor Cipriano

Estado Civil	Domicilio
Casado	Manta
Casado	Manta

c.- Esta inscripción se refiere a la(s) que consta(n) en:

Libro:	No. Inscripción:	Fec. Inscripción:	Folio Inicial:	Folio final:
Compra Venta	1787	06-sep-2004	22093	22156



Handwritten signature of the notary.



**CANCELACIÓN DE HIPOTECA**

Inscripción: martes, 09 de diciembre de 2008  
Libro: 1 Folio Inicial: 22,357 Folio Final: 22,373  
Número de Inscripción: 1,659 Número de Répetición: 7,048  
Categoría de inscripción: Nombres Terrenos  
Nombre ex Cambio: Manta  
Fecha de Organización/Presidencia: miércoles, 03 de diciembre de 2008  
Escritura/Inicio/Resolución:  
Fecha de Resolución:

n.- Observaciones:  
CANCELACION DE HIPOTECA GIBERNA, ANTICRESIS Y PROHIBICION VOLUNTARIA DEL NAENAR  
La Sra. Carolina Cely Chica, en calidad de Apoderada Especial de Banco del Pacifico S.A y Banco del Pacifico  
C.P. S.A., según Poderes que se adjuntan.

**b. Apellidos, Nombres y Domicilios de las Partes.**

Categoría	Cédula (R.U.C.)	Nombre y/o Razón Social	Estado Civil	Domicilio
Acreedor Hipotecario	81-00700001000795	Banco Del Pacifico Panama S.A		Panamá
Acreedor Hipotecario	81-00700000000000	Banco Del Pacifico S.A		Manta
Deudor Hipotecario	13-011370377	Carla Espinoza Lesbia Evangelista	Casado	Manta
Deudor Hipotecario	30-01079000000000	Muentez Cañarte Victor Rene	(Su par)	Manta
Deudor Hipotecario	13-011370379	Muentez Muentez Victor Cipriano	Casado	Manta

c.- Esta inscripción se refiere a la(s) que consta(n) en:  
Libro: No. Inscripción: Fee. Inscripción: Folio Inicial: Folio final:  
Hipoteca y Gravámenes: 231 17-may-2006 2800 2832

**TOTAL DE MOVIMIENTOS CERTIFICADOS:**


Libro	Número de Inscripciones	Libro	Número de Inscripciones
Compra Venta	1	Hipotecas y Gravámenes	2

**Los movimientos Registrales que constan en esta Ficha son los únicos que se refieren al predio que se certifica.**

Cualquier corrección, alteración o modificación al texto de este certificado lo invalida.

Emitido a las: 16:20:10 del martes, 24 de septiembre de 2013

A petición de: *[Firma]*  
Elaborado por: Mayra Dolores Saltos Mendoza  
131013711-0

  
Validez del Certificado 30 días, excepto que se dé un traspaso de dominio o se emita un gravamen.



Abg. Jaime E. Delgado Intríngo  
Firma del Registrador

**El interesado debe comunicar cualquier error en este Documento al Registrador de la Propiedad.**



GOBIERNO AUTÓNOMO DESCENTRALIZADO MUNICIPAL DEL CANTÓN MANTA

APROBACION DE SUBDIVISION

Nº. 666-2708

Para efectos de celebracion de escrituras, este documento solo tendra validez, si está acompañado de la autorización para escrituras emitida por esta Dirección.

Esta Dirección aprueba la subdivisión de terreno propiedad del Sr. VICTOR CIPRIANO MUENTES MUENTES Y SRA. LESBIA EVANGELISTA CAÑARTE ESPINOZA, ubicada en la avenida Malcón de Tungurahua, calle 196, Correo de Tungurahua, Clave Catastral N° 2016595060, Código S. 201, parroquia Tungurahua del cantón Manta, el mismo que tiene un área total de 2917,90m2.

AREA TOTAL SEGUN ESCRITURA: Escritura de Compraventa y Unificación autorizada el 09 Agosto 2004 e inscrita el 06 Septiembre 2004: ... 2917,90m2. Norte - Frente: 86,30m - Avenida Malcón de Tungurahua Sur - Atrás: Partición de la calle 196 hacia el costado izquierdo con 62,69m y avenida 101, desde este punto hacia el frente con 11,90m desde este punto hacia el costado izquierdo con 8,40m, desde este punto hacia el costado posterior con 11,00m y propiedad particular, desde este punto hacia el costado izquierdo con 6,30m y avenida 101. Este - Costado derecho: 41,40m - Calle 196 Oeste - Costado izquierdo: 35,70m - Propiedad de Pepe Vera

AREAS LINDIANTES E INSCRITAS EN LA REGISTRADURIA DE LA PROPIEDAD: ...

AREA A DESMEMBRAR A FAVOR DEL SR. VICTOR RENE MUENTES CAÑARTE: 1242,54m2. Por el Frente: 52,61m - Malcón de Tungurahua Por atrás: 27,51m - Avenida 101 Costado derecho: 41,40m - Calle 196 Costado izquierdo: 40,23m - Área que se reservan los vendedores Sres. Victor Cipriano Muentes Muentes y Sra. Lesbia Cañarte Espinoza

AREA SOBRYANTE: 1675,36m2. Por el Frente: 54,79m - Malcón de Tungurahua Por atrás: 33,09m - Avenida 101; desde este punto hacia el frente con 11,90m, desde este punto hacia el costado izquierdo con 8,40m, desde este punto hacia el costado posterior con 11,00m y propiedad particular, desde este punto hacia el costado izquierdo con 6,30m y avenida 101. Costado derecho: 40,23m - Sr. Victor Rene Muentes Cañarte Costado izquierdo: 35,70m - Propiedad de Pepe Vera.

Nota: El presente documento actúa a su otorgado con fecha 21 de diciembre del 2009. Manta, 25 de Septiembre de 2013

[Handwritten signature]

Arq. Jarleth Cedeño V. DIRECTORA DE PLANEAMIENTO URBANO

Este documento es una copia impresa de un documento electrónico que se encuentra en el sistema de información geográfica del Gobierno Autónomo Descentralizado Municipal del Cantón Manta. La información contenida en este documento es responsabilidad del usuario y no es responsable el Gobierno Autónomo Descentralizado Municipal del Cantón Manta.





**COORPORACION NACIONAL DE ELECTRICIDAD  
REGIONAL MANABI**

Manta, 27 de Septiembre del 2013

**CERTIFICACIÓN**

A petición verbal de parte de la persona interesada, tengo a bien **CERTIFICAR**, que el señor, **VICTOR CIPRIANO MIENTES MIENTES**, portador de la cedula de ciudadanía número, **130104717-9**, si se encuentra registrado como usuario de, **CNEEL REGIONAL DE MANABI**, en el sistema Comercial, **SICO**, el mismo que, **NO**, mantiene ningún tipo de deuda con la empresa.

La persona puede hacer uso y goce de la presente **CERTIFICACIÓN**, para todos sus intereses tanto públicos como privados en los que intervenga.

Atentamente:

**S.A.**  
Srta. Valeria Murillo  
**ATENCION AL CLIENTE**

