

RESIDENCIAL
 VIVIENDA PROY. ESTADO
 OTRO (ESPECIFICAR)

ZAKARIAS NEANDOLA ANGEL Y OTROS
 CAROLINA DEL SUR
 3385522-2
 1.
 3

PLANOS DE LA CONSTRUCCION (CADA BLOQUE TERMINADO)

Nº DEL BLOQUE	Nº DEL PISO	AREA DEL PISO	ESTRUCTURA	PANELES	ALUMBRADO	PISO	INTERRUPCIÓN	TUB.	INDICACIONES GENERALES	RECALZOS	REQUERIMIENTOS	ESTADO DE CONSERVACION	OTROS
1	1	102	1 2 3 4	1 2 3 4	1 2 3 4	1 2 3 4	1 2 3 4	1 2	1 2 3 4 5 6 7 8 9	1 2 3	1 2 3	1 2 3 4	1983
2	2	103	1 2 3 4	1 2 3 4	1 2 3 4	1 2 3 4	1 2 3 4	1 2	1 2 3 4 5 6 7 8 9	1 2 3	1 2 3	1 2 3 4	1983
3	3	104	1 2 3 4	1 2 3 4	1 2 3 4	1 2 3 4	1 2 3 4	1 2	1 2 3 4 5 6 7 8 9	1 2 3	1 2 3	1 2 3 4	1983
4	4	105	1 2 3 4	1 2 3 4	1 2 3 4	1 2 3 4	1 2 3 4	1 2	1 2 3 4 5 6 7 8 9	1 2 3	1 2 3	1 2 3 4	1983
5	5	106	1 2 3 4	1 2 3 4	1 2 3 4	1 2 3 4	1 2 3 4	1 2	1 2 3 4 5 6 7 8 9	1 2 3	1 2 3	1 2 3 4	1983
6	6	107	1 2 3 4	1 2 3 4	1 2 3 4	1 2 3 4	1 2 3 4	1 2	1 2 3 4 5 6 7 8 9	1 2 3	1 2 3	1 2 3 4	1983
7	7	108	1 2 3 4	1 2 3 4	1 2 3 4	1 2 3 4	1 2 3 4	1 2	1 2 3 4 5 6 7 8 9	1 2 3	1 2 3	1 2 3 4	1983
8	8	109	1 2 3 4	1 2 3 4	1 2 3 4	1 2 3 4	1 2 3 4	1 2	1 2 3 4 5 6 7 8 9	1 2 3	1 2 3	1 2 3 4	1983
9	9	110	1 2 3 4	1 2 3 4	1 2 3 4	1 2 3 4	1 2 3 4	1 2	1 2 3 4 5 6 7 8 9	1 2 3	1 2 3	1 2 3 4	1983
10	10	111	1 2 3 4	1 2 3 4	1 2 3 4	1 2 3 4	1 2 3 4	1 2	1 2 3 4 5 6 7 8 9	1 2 3	1 2 3	1 2 3 4	1983
11	11	112	1 2 3 4	1 2 3 4	1 2 3 4	1 2 3 4	1 2 3 4	1 2	1 2 3 4 5 6 7 8 9	1 2 3	1 2 3	1 2 3 4	1983
12	12	113	1 2 3 4	1 2 3 4	1 2 3 4	1 2 3 4	1 2 3 4	1 2	1 2 3 4 5 6 7 8 9	1 2 3	1 2 3	1 2 3 4	1983
13	13	114	1 2 3 4	1 2 3 4	1 2 3 4	1 2 3 4	1 2 3 4	1 2	1 2 3 4 5 6 7 8 9	1 2 3	1 2 3	1 2 3 4	1983
14	14	115	1 2 3 4	1 2 3 4	1 2 3 4	1 2 3 4	1 2 3 4	1 2	1 2 3 4 5 6 7 8 9	1 2 3	1 2 3	1 2 3 4	1983
15	15	116	1 2 3 4	1 2 3 4	1 2 3 4	1 2 3 4	1 2 3 4	1 2	1 2 3 4 5 6 7 8 9	1 2 3	1 2 3	1 2 3 4	1983
16	16	117	1 2 3 4	1 2 3 4	1 2 3 4	1 2 3 4	1 2 3 4	1 2	1 2 3 4 5 6 7 8 9	1 2 3	1 2 3	1 2 3 4	1983
17	17	118	1 2 3 4	1 2 3 4	1 2 3 4	1 2 3 4	1 2 3 4	1 2	1 2 3 4 5 6 7 8 9	1 2 3	1 2 3	1 2 3 4	1983
18	18	119	1 2 3 4	1 2 3 4	1 2 3 4	1 2 3 4	1 2 3 4	1 2	1 2 3 4 5 6 7 8 9	1 2 3	1 2 3	1 2 3 4	1983
19	19	120	1 2 3 4	1 2 3 4	1 2 3 4	1 2 3 4	1 2 3 4	1 2	1 2 3 4 5 6 7 8 9	1 2 3	1 2 3	1 2 3 4	1983
20	20	121	1 2 3 4	1 2 3 4	1 2 3 4	1 2 3 4	1 2 3 4	1 2	1 2 3 4 5 6 7 8 9	1 2 3	1 2 3	1 2 3 4	1983
21	21	122	1 2 3 4	1 2 3 4	1 2 3 4	1 2 3 4	1 2 3 4	1 2	1 2 3 4 5 6 7 8 9	1 2 3	1 2 3	1 2 3 4	1983
22	22	123	1 2 3 4	1 2 3 4	1 2 3 4	1 2 3 4	1 2 3 4	1 2	1 2 3 4 5 6 7 8 9	1 2 3	1 2 3	1 2 3 4	1983
23	23	124	1 2 3 4	1 2 3 4	1 2 3 4	1 2 3 4	1 2 3 4	1 2	1 2 3 4 5 6 7 8 9	1 2 3	1 2 3	1 2 3 4	1983
24	24	125	1 2 3 4	1 2 3 4	1 2 3 4	1 2 3 4	1 2 3 4	1 2	1 2 3 4 5 6 7 8 9	1 2 3	1 2 3	1 2 3 4	1983
25	25	126	1 2 3 4	1 2 3 4	1 2 3 4	1 2 3 4	1 2 3 4	1 2	1 2 3 4 5 6 7 8 9	1 2 3	1 2 3	1 2 3 4	1983
26	26	127	1 2 3 4	1 2 3 4	1 2 3 4	1 2 3 4	1 2 3 4	1 2	1 2 3 4 5 6 7 8 9	1 2 3	1 2 3	1 2 3 4	1983
27	27	128	1 2 3 4	1 2 3 4	1 2 3 4	1 2 3 4	1 2 3 4	1 2	1 2 3 4 5 6 7 8 9	1 2 3	1 2 3	1 2 3 4	1983
28	28	129	1 2 3 4	1 2 3 4	1 2 3 4	1 2 3 4	1 2 3 4	1 2	1 2 3 4 5 6 7 8 9	1 2 3	1 2 3	1 2 3 4	1983
29	29	130	1 2 3 4	1 2 3 4	1 2 3 4	1 2 3 4	1 2 3 4	1 2	1 2 3 4 5 6 7 8 9	1 2 3	1 2 3	1 2 3 4	1983
30	30	131	1 2 3 4	1 2 3 4	1 2 3 4	1 2 3 4	1 2 3 4	1 2	1 2 3 4 5 6 7 8 9	1 2 3	1 2 3	1 2 3 4	1983
31	31	132	1 2 3 4	1 2 3 4	1 2 3 4	1 2 3 4	1 2 3 4	1 2	1 2 3 4 5 6 7 8 9	1 2 3	1 2 3	1 2 3 4	1983
32	32	133	1 2 3 4	1 2 3 4	1 2 3 4	1 2 3 4	1 2 3 4	1 2	1 2 3 4 5 6 7 8 9	1 2 3	1 2 3	1 2 3 4	1983
33	33	134	1 2 3 4	1 2 3 4	1 2 3 4	1 2 3 4	1 2 3 4	1 2	1 2 3 4 5 6 7 8 9	1 2 3	1 2 3	1 2 3 4	1983
34	34	135	1 2 3 4	1 2 3 4	1 2 3 4	1 2 3 4	1 2 3 4	1 2	1 2 3 4 5 6 7 8 9	1 2 3	1 2 3	1 2 3 4	1983
35	35	136	1 2 3 4	1 2 3 4	1 2 3 4	1 2 3 4	1 2 3 4	1 2	1 2 3 4 5 6 7 8 9	1 2 3	1 2 3	1 2 3 4	1983
36	36	137	1 2 3 4	1 2 3 4	1 2 3 4	1 2 3 4	1 2 3 4	1 2	1 2 3 4 5 6 7 8 9	1 2 3	1 2 3	1 2 3 4	1983
37	37	138	1 2 3 4	1 2 3 4	1 2 3 4	1 2 3 4	1 2 3 4	1 2	1 2 3 4 5 6 7 8 9	1 2 3	1 2 3	1 2 3 4	1983
38	38	139	1 2 3 4	1 2 3 4	1 2 3 4	1 2 3 4	1 2 3 4	1 2	1 2 3 4 5 6 7 8 9	1 2 3	1 2 3	1 2 3 4	1983
39	39	140	1 2 3 4	1 2 3 4	1 2 3 4	1 2 3 4	1 2 3 4	1 2	1 2 3 4 5 6 7 8 9	1 2 3	1 2 3	1 2 3 4	1983
40	40	141	1 2 3 4	1 2 3 4	1 2 3 4	1 2 3 4	1 2 3 4	1 2	1 2 3 4 5 6 7 8 9	1 2 3	1 2 3	1 2 3 4	1983

Aprobado por: []
 Construcción: []
 Fecha: []
 Avalúo de la propiedad: []
 Avalúo de los terrenos: []
 Avalúo de los derechos de usufructo: []
 Avalúo de los derechos de uso: []
 Avalúo de los derechos de habitación: []
 Avalúo de los derechos de dominio: []
 Avalúo de los derechos de posesión: []
 Avalúo de los derechos de tenencia: []
 Avalúo de los derechos de propiedad: []
 Avalúo de los derechos de dominio: []

IDENTIFICACION Y DATOS DE LOCALIZACION

ESTÁ BAJO REGIMEN DE PROPIEDAD HORIZONTAL SI NO

CLAVE CATASTRAL: 1 2 3 4 5 6 7 8 9 0

REFERENCIA AL SISTEMA CARTOGRAFICO: J 45
HOJA N° 114-115


DIRECCION: DORTO
CALLE: No 24

ZONA SEGUN CALIDAD DE SUELO: 1 2 3 4

ZONA HOMOGENEA: A B C D

ZONA SEGUN VALOR: 1 2 3 4

CODIFICAR LA DILACION (PRIMERO LA CALLE LUEGO EL NUMERO): 114-115



DATOS DEL LOTE

NUMERO DE CALLES A LAS CUALES EL LOTE TIENE FRENTE: 1 2 3 4

DESNIVEL CON RELACION A LA RASANTE DE LA VIA DE ACCESO

1 SOBREA LA RASANTE 1 2 3 4 METROS
2 BAJO LA RASANTE 1 2 3 4 METROS

SERVICIOS DEL LOTE

1 AGUA POTABLE 1 NO EXISTE 2 SI EXISTE

2 DESAGÜES 1 NO EXISTE 2 SI EXISTE

3 ELECTRICIDAD 1 NO EXISTE 2 SI EXISTE

CARACTERISTICAS FORMALES DEL LOTE

23 AREA: SIN DECIMALES 1 2 3 4

24 PERIMETRO: 1 2 3 4

25 LONGITUD DEL FRENTE: 1 2 3 4

26 NUMERO DE ESQUINAS: 1 2 3 4

AVANZO DEL LOTE (en centímetros): 1 2 3 4 5 6 7 8 9 0

1 LOTE INTERIOR 1 2 3 4 5 6 7

2 ACCESO AL LOTE 1 POR PASAJE PEATONAL 2 POR PASAJE VEHICULAR 3 POR CALLE 4 POR AVENIDA 5 POR EL MALECON 6 POR LA PLAYA 7

MARCAR EN EL MAYOR JERARQUIA

1 TIERRA 1 2 3 4 5

2 MATERIAL DE LA CALZADA 1 LASTRE 2 PIEDRA DE RIO 3 ADQUIN 4 ASFALTO O CEMENTO 5

3 ACERA 1 NO TIENE ENCANTADO O PIEDRA DE RIO DE ADQUINO BALDOSA 2 3

4 REDES PUBLICAS EN LA VIA

5 AGUA POTABLE 1 NO EXISTE 2 SI EXISTE

6 ALICANTARILLADO 1 NO EXISTE 2 SI EXISTE

7 ENERGIA ELECTRICA 1 NO EXISTE 2 SI EXISTE RED AEREA 3 SI EXISTE RED SUBTERRANEA

8 ALUMBRADO PUBLICO 1 NO EXISTE 2 INCANDESCENTE 3 DE SODIO O MERCURIO

FORMA DE OCUPACION DEL LOTE

27 Edificación: 1 2

28 Otro uso: 1 2 3

29 Otro uso: 1 2 3

NUMERO DE BLOQUES TERMINADOS: 1 2

NUMERO DE BLOQUES EN CONSTRUCCION: 1 2 3

TOTAL DE BLOQUES: 1 2

observaciones:

DATOS DEL PROPIETARIO

PERSONERIA: APELLIDOS: NOMBRE: CEDULA DE IDENTIDAD O RUC: CODIGO: ZANERIANO TAJAGUIN MAMANI BENE

DATOS DE LA CONSTRUCCION (SOLO BLOQUES TERMINADOS)


MODOS DE PROPIEDAD: UN SOLO PROPIETARIO, HERENCIA INDIVISA, VARIOS PROPIETARIOS

TENENCIA DE LA PROPIEDAD: OCUPA SOLO EL PROPIETARIO, EN ARRENDAMIENTO PARCIAL, EN ARRENDAMIENTO TOTAL, OTRO (ESPECIFIQUE)

Table with columns: MATERIALES (Estructura, Paredes, Entrepiso, Piso, Techo, Ventanas, Agua, Retricidad, Equipo, Estado de Conservacion), Indicadores Generales, and Bloques (1-10). Rows represent different construction units.

AVANZO TOTAL DE LA CONSTRUCCION (EN CENITAVOS), EVALUO DE LA PROPIEDAD (VALOR DEL LITRO MAS VALOR DE LA CONSTRUCCION), FECHA, NOMBRE DEL EMPADRONADOR, FIRMA, NOMBRE DEL SUPERVISOR, FIRMA, NOMBRE DEL REVISOR DE CAMPO, FIRMA, OBSERVACIONES: Titulo Sr. Devorcia

DIRECCION DE
AVALUOS, CATASTRO
Y REGISTROS G.A.D.



FECHA DE INGRESO: 20/06/14 FECHA DE ENTREGA: 17/06/14
CLAVE CATASTRAL: 2-04-18-14
NOMBRES y/o RAZÓN: García Quijute Paulo
CÉDULA DE I. y/o RUC:
CELULAR - TFNO: 2383812

RUBROS

IMPUESTO PRINCIPAL:
SOLAR NO EDIFICADO
CONTRIBUCIÓN MEJORAS
TASA DE SEGURIDAD

TIPO DE TRAMITE: Cert. Ande (credito)

FIRMA DEL USUARIO

INFORME DEL INSPECTOR:

FIRMA DEL INSPECTOR

FECHA:

INFORME TÉCNICO:

FIRMA DEL TÉCNICO


FECHA: 28/06/14

INFORME DE APROBACIÓN.



Empresa Pública Municipal
Registro de la Propiedad de
Manta-EP

Avenida 4 y Calle 11



Conforme a la solicitud Número: 95958, certifico hasta el día de hoy la Ficha Registral Número 22665

INFORMACIÓN REGISTRAL

Fecha de Apertura: *lunes, 12 de julio de 2010*
Parroquia: Los Esteros
Tipo de Predio: Urbano
Cód. Catastral/Rol/Ident. Predial: 2041814000



LINDEROS REGISTRALES:

Un lote de terreno ubicado en la Calle ciento dieciocho de la actual Parroquia Los Esteros del Cantón Manta Lote de terreno que tiene las siguientes medidas y linderos: POR EL FRENTE: Siete metros y Calle Pública POR ATRAS: Siete metros y Alfredo Santana; POR EL COSTADO DERECHO: Diez metros y Alfredo Santana. POR EL COSTADO IZQUIERDO: Diez metros y propiedad del vendedor. SOLVENCIA: EL PREDIO DESCRITO SE ENCUENTRA LIBRE DE GRAVAMEN.

RESUMEN DE MOVIMIENTOS REGISTRALES:

Libro	Acto	Número y fecha de inscripción	Folio Inicial
Compra Venta	Compraventa	699 08/08/1979	1.122
Compra Venta	Compraventa	482 05/06/1980	731
Compra Venta	Compraventa	15 03/01/2006	161

MOVIMIENTOS REGISTRALES:

REGISTRO DE COMPRA VENTA

1 / 3 Compraventa

Inscrito el: *miércoles, 08 de agosto de 1979*
Tomo: **1** Folio Inicial: **1.122** - Folio Final: **1.123**
Número de Inscripción: **699** Número de Repertorio: **1.431**
Oficina donde se guarda el original: **Notaría Tercera**
Nombre del Cantón: **Manta**
Fecha de Otorgamiento/Providencia: **jueves, 26 de julio de 1979**
Escritura/Juicio/Resolución:
Fecha de Resolución:



a.- Observaciones:

Un terreno ubicado en las Parroquia Los Esteros del canton Manta, que tiene una superficie total de **ciento cuarenta y cinco centímetros cuadrados**

b.- Apellidos, Nombres y Domicilio de las Partes:

Calidad	Cédula o R.U.C.	Nombre y/o Razón Social	Estado Civil	Domicilio
Comprador	80-000000016888	Dalgado Felisa Albertina	Casado	Manta
Comprador	13-01305049	Mendoza Pilay Temistocles Eudoro	Casado	Manta
Vendedor	80-000000016887	Santana Carlos Olmedo	Casado	Manta
Vendedor	13-03273070	Zambrano Mero Angelica Zenaida	Casado	Manta



2 / 3 Compraventa

Inscrito el : jueves, 05 de junio de 1980
 Tomo: 1 Folio Inicial: 731 - Folio Final: 732
 Número de Inscripción: 482 Número de Repertorio: 927
 Oficina donde se guarda el original: Notaría Primera
 Nombre del Cantón: Manta
 Fecha de Otorgamiento/Providencia: miércoles, 23 de abril de 1980
 Escritura/Juicio/Resolución:
 Fecha de Resolución:



a.- Observaciones:

Un terreno ubicado en la Parroquia Los Esteros del Cantón Manta, que tiene siete metros de frente por diez metros de fondo y los siguientes linderos, Por el frente calle pública, por atrás Alfredo Santa, por el costado derecho Alfredo Santana y por el costado izquierdo con el vendedor. La Sra. Matilde Mendoza Vega a nombre y en representación de sus Hijos Menores de edad Angel Alvaro, Mónica Celeste y Freddy Fernando Zambrano Mendoza.

b.- Apellidos, Nombres y Domicilio de las Partes:

Calidad	Cédula o R.U.C.	Nombre y/o Razón Social	Estado Civil	Domicilio
Comprador	80-0000000016881	Zambrano Mendoza Angel Alvaro	(Ninguno)	Manta
Comprador	80-0000000016885	Zambrano Mendoza Freddy Fernando	(Ninguno)	Manta
Comprador	80-0000000016883	Zambrano Mendoza Monica Celeste	(Ninguno)	Manta
Vendedor	13-03474066	Delgado Cedeño Felicita Albertina	Casado	Manta
Vendedor	13-01305049	Mendoza Pilay Temistocles Eudoro	Casado	Manta

c.- Esta inscripción se refiere a la(s) que consta(n) en:

Libro:	No. Inscripción:	Fec. Inscripción:	Folio Inicial:	Folio final:
Compra Venta	699	08-ago-1979	1122	1123

3 / 3 Compraventa

Inscrito el : martes, 03 de enero de 2006
 Tomo: 1 Folio Inicial: 161 - Folio Final: 165
 Número de Inscripción: 15 Número de Repertorio: 20
 Oficina donde se guarda el original: Notaría Tercera
 Nombre del Cantón: Manta
 Fecha de Otorgamiento/Providencia: lunes, 28 de noviembre de 2005
 Escritura/Juicio/Resolución:
 Fecha de Resolución:



a.- Observaciones:

Aceptación de Compraventa y Compraventa. Un lote de terreno ubicado en la Calle ciento dieciocho de la actual Parroquia Los Esteros del Cantón Manta; el mismo que tiene las siguientes medidas y linderos: Por el frente, siete metros y Calle Pública; Por atrás, siete metros y Alfredo Santana; Por el Costado Derecho, diez metros y Alfredo Santana; Por el Costado Izquierdo, diez metros y propiedad del vendedor.

b.- Apellidos, Nombres y Domicilio de las Partes:

Calidad	Cédula o R.U.C.	Nombre y/o Razón Social	Estado Civil	Domicilio
Comprador	80-0000000031115	Garcia Quijije Paula Regina	Casado(*)	Manta
Vendedor	80-0000000016881	Zambrano Mendoza Angel Alvaro	(Ninguno)	Manta
Vendedor	80-0000000016885	Zambrano Mendoza Freddy Fernando	(Ninguno)	Manta
Vendedor	80-0000000016883	Zambrano Mendoza Monica Celeste	(Ninguno)	Manta

c.- Esta inscripción se refiere a la(s) que consta(n) en:

Libro:	No. Inscripción:	Fec. Inscripción:	Folio Inicial:	Folio final:
Compra Venta	482	05-jun-1980	731	732



TOTAL DE MOVIMIENTOS CERTIFICADOS:

Libro	Número de Inscripciones	Libro	Número de Inscripciones
Compra Venta	3		

Las movimient^{os} Registrales que constan en esta Ficha son los únicos que se refieren al predio que se certifica.

Cualquier enmendadora, alteración o modificación al texto de este certificado lo invalida.

Emitido a las: 8:52:08 del miércoles, 26 de marzo de 2014

A petición de: Sr. Luis Cedeño Gavilanez

Elaborado por: Juliana Lourdes Macías Suarez
131136755-9



Validez del Certificado 30 días, Excepto que se diera un traspaso de dominio o se emitiera un gravamen.



[Firma]
Abg. Luis Cedeño Gavilanez
Firma del Registrador (S)

El interesado debe comunicar cualquier error en este Documento al Registrador de la Propiedad.




1/10/2014 9:24

CÓDIGO CATASTRAL	Área	AVALUO COMERCIAL	DIRECCION	AÑO	CONTROL	TITULO N°
244-18-14-020	70,00	\$ 36 800,00	CALLE 18 Y AV. 136 # 34 PARROQUIA LOS ESFEROS	2014	118058	232987
IMPUESTOS, TASAS Y CONTRIBUCIONES ESP. DE MEJORAS						
NOMBRE O RAZÓN SOCIAL		C.C. / R.U.C.	CONCEPTO	VALOR PARCIAL	REBAJAS(-) RECARGOS(+)	VALOR A PAGAR
GARCIA QUIJUE FALDA ROSA		1302150803	Costa Judicial			
1/10/2014 12:00 RIERA ROSARIO			IMPUESTO PREDIAL	\$ 14,24	(\$ 1,42)	\$ 12,82
SALDO SUJETO A VARIACIÓN POR REGULACIONES DE LEY						
			mejoras por M ²			
			MEJORAS 2011	\$ 6,62		\$ 6,52
			MEJORAS 2012	\$ 3,46		\$ 3,46
			MEJORAS HASTA 2010	\$ 19,94		\$ 19,34
			TASA DE SEGURIDAD	\$ 3,12		\$ 3,12
			TOTAL A PAGAR			\$ 49,26
			VALOR PAGADO			\$ 49,26
			SALDO			\$ 0,00


GOBIERNO AUTÓNOMO DESCENTRALIZADO
MUNICIPAL DEL CANTÓN MANTA
CANCELADO
Fecha: 1/10/2014
Era: Rosario Riera

CIUDADANIA 130215582 - 3
 GARCIA QUIJIJE PAULA REGINA
 MANABI/MANTA/MANTA
 16 SEPTIEMBRE 1954
 001- 0120.00884 F
 MANABI/ MANTA
 MANTA 1954



Paula Quijije

ECUATORIANA***** E133112121
 CASADO ANGEL TITO CEDENO MURILLO
 PRIMARIA COSTURERA
 JOSE GARCIA
 ERCILIA QUIJIJE
 MANTA 07/03/2007
 07/03/2019
 REN 0629331
 MDC



[Signature]

REPÚBLICA DEL ECUADOR
 CONSEJO NACIONAL ELECTORAL CNE

CERTIFICADO DE VOTACIÓN
 SECCIONES SECCIONALES 03-PES-2014

008
 008 - 0205 1302155823
 NUMERO DE CERTIFICADO CÉDULA
 GARCIA QUIJIJE PAULA REGINA

MANABI	C. INSCRIPCIÓN	1
PROVINCIA	LOS ESTEROS	1
MANTA		
CANTON	PARROQUIA	ZONA

[Signature]
 PRESIDENTE DE LA JUNTA



**CORPORACIÓN NACIONAL DE ELECTRICIDAD
REGIONAL MANABI**

Manta, 24 de Marzo del 2014

CERTIFICACIÓN

A petición de la parte interesada, tengo a bien **CERTIFICAR**, que el Sra. **GARCIA QUIJIJE PAULA REGINA** con numero de cedula 130215582-3 se encuentra registrado como usuario de **CNEL EP** en el sistema Comercial SICO, con los códigos 5.169339 5567060 y **NO mantiene deuda con la Empresa.**

La parte interesada puede hacer uso de la presente **CERTIFICACIÓN** como mejor le convenga a sus intereses

Atentamente

René Ávila Rivera
ATENCIÓN AL CLIENTE

García Quijije Paula Regina
C.I. 130215582-3

ATENCIÓN AL CLIENTE