

IDENTIFICACION Y DATOS DE LOCALIZACION

ESTA BAJO REGIMEN DE PROPIEDAD HORIZONTAL NO SI

CLAVE CATASTRAL **72053409**

DATOS GENERALES

(7) ZONA SEGUN CANTIDAD DEL SUELO

(8) ZONA HOMOGENEA

(9) ZONA SEGUN VALOR

(10) CODIFICAR LA DIRECCION (PRIMERO LA CALLE LUEGO EL NUMERO)

REFERENCIA AL SISTEMA CARTOGRAFICO

HUJA N°

DIRECCION: Barrio SAN JOSE

Calle 117 N° 304

DATOS DEL LOTE

FRENTE (11) NUMERO DE CALLES A LAS CUALES EL LOTE TIENE FRENTE

(12) ACCESO AL LOTE

1 LOTE INTERIOR

2 POR PASAJE PEATONAL

3 POR PASAJE VEHICULAR

4 POR CALLE

5 POR AVENIDA

6 POR EL MALECON

7 POR LA PLAYA

MARCAR SOLO EL DE MAYOR JERARQUIA

CARACTERISTICAS DE LA VIA PRINCIPAL

(13) MATERIAL DE LA CALZADA

1 TIERRA

2 LASTRE

3 PIEDRA DE RIO

4 ADOQUIN

5 ASFALTO O CEMENTO

(14) ACERA

1 NO TIENE

2 ENCEMENTADO O PIEDRA DE RIO

3 DE ADOQUIN O BALDOSA

REDES PUBLICAS EN LA VIA

(15) AGUA POTABLE

1 NO EXISTE

2 SI EXISTE

(16) ALCANTARILLADO

1 NO EXISTE

2 SI EXISTE

(17) ENERGIA ELECTRICA

1 NO EXISTE

2 SI EXISTE RED AEREA

3 SI EXISTE RED SUBTERRANEA

(18) ALUMBRADO PUBLICO

1 NO EXISTE

2 INCANDESCENTE

3 DE SODIO O MERCURIO

(19) DESNIVEL CON RELACION A LA RASANTE DE LA VIA DE ACCESO

SOBRE LA RASANTE + METROS

BAJO LA RASANTE - METROS

SERVICIOS DEL LOTE

(20) AGUA POTABLE

1 NO EXISTE

2 SI EXISTE

(21) DESAGUES

1 NO EXISTE

2 SI EXISTE

(22) ELECTRICIDAD

1 NO EXISTE

2 SI EXISTE

CARACTERISTICAS FORMALES DEL LOTE

(23) AREA

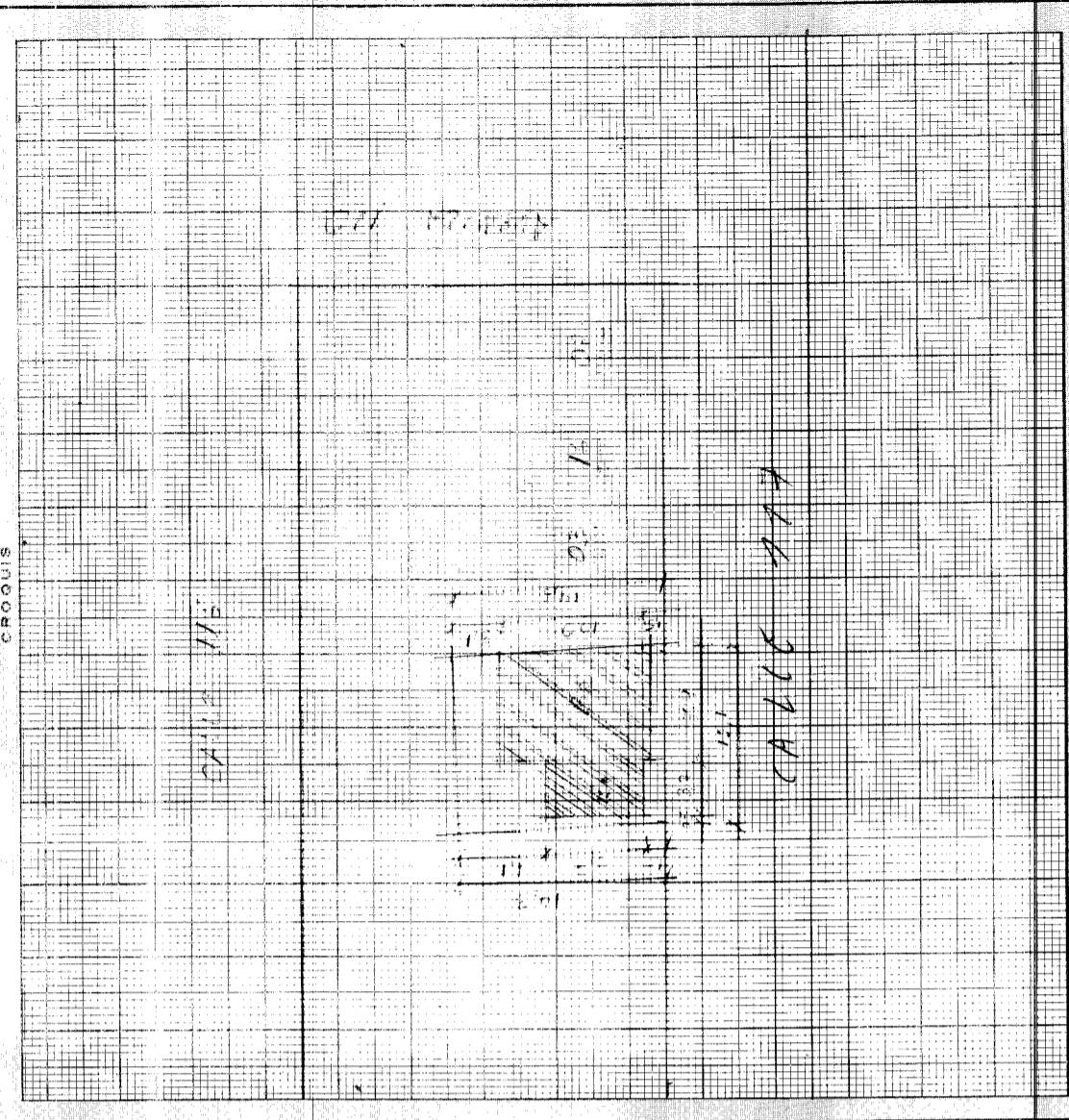
SIN DECIMALES

(24) PERIMETRO

(25) LONGITUD DEL FRENTE

(26) NUMERO DE ESQUINAS

AVALUO DEL LOTE (sin centavos)



FORMA DE OCUPACION DEL LOTE

(27) sin edificación 1

(27) con edificación 2

USO DEL AREA SIN EDIFICACION

(28) sin uso 1

(28) el mismo que la construcción 2

(28) otro uso 3

(29) otro uso

nombre

(30) NUMERO DE BLOQUES TERMINADOS

(31) NUMERO DE BLOQUES EN CONSTRUCCION

(32) TOTAL DE BLOQUES

Observaciones

Indicador de catastro



Atalaya 1309 97

07/06/12 09h44.

E-32V

NO

Archivar 02/07/12

Dirección de Avaluos Catastro y Registros		 Muy Ilustre Municipio de SAN PABLO DE MANTA Calle 9 y Av. 4 Telef: 2611-471 - 2611-479 Fax: 2611-714 Correo Electrónico: mir@manta.gov.ec	
FORMULARIO DE RECLAMO		No.	000000001
Cedula	130092735-5.		
Clave Catastral	2-05-34-04-000		
Nombre:	FERNANDEZ ZAIBRANO KLEBER E.		
Rubros:			
Impuesto Principal	—		
Solar no Edificado	—		
Contribucion Mejoras	— telf: 2622 283		
Tasa de Seguridad	— Inspección 08/06/12 09h44.		
Reclamo:	VALORES MUY ALTOS. (SOTOS - AREAS - UBICACIÓN)		
	 Firma del Usuario		
Elaborado Por:	ARQ. ANGEL MENDOZA MENDOZA.		
	INSPECCIÓN		
Informe Inspector:			
	_____ Firma del Inspector		
Informe de aprobacion:			
	_____ Firma del Director de Avaluos y Catastro		