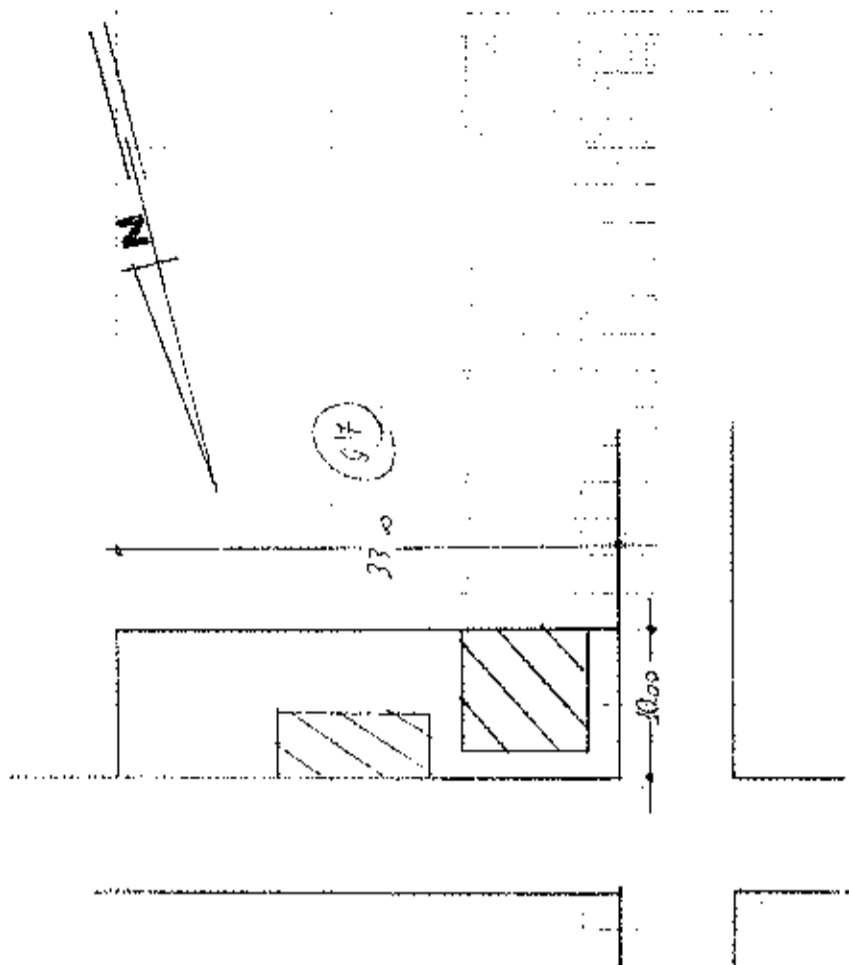


20050000

IF FLOOR

40



SECTIONAL WALLS
FOR V.C.

[Handwritten signature]



330
36
43

2

DIRECCION DE
AVALUOS, CATASTRO
Y REGISTROS G.A.D.



GOBIERNO
AUTONOMO
DESCENTRALIZADO
DE MANTUA

FECHA DE INGRESO:	03/02/14	FECHA DE ENTREGA:	
CLAVE CATASTRAL:	2065408000		
NOMBRES y/o RAZÓN			
CÉDULA DE I. y/o RUC.			
CELULAR - TFNO:			
RUBROS			
IMPUESTO PRINCIPAL:			
SOLAR NO EDIFICADO			
CONTRIBUCIÓN MEJORAS			
TASA DE SEGURIDAD			
TIPO DE TRAMITE:	X Actualización Certificado		
FIRMA DEL USUARIO			
INFORME DEL INSPECTOR:			
			
FIRMA DEL INSPECTOR		FECHA:	
INFORME TÉCNICO:			
			
FIRMA DEL TÉCNICO		FECHA:	
INFORME DE APROBACIÓN.			
FIRMA DEL DIRECTOR			
FIRMA DEL DIRECTOR		FECHA:	



GOBIERNO AUTONOMO DESCENTRALIZADO MUNICIPAL
DEL CANTON MANTA

DIRECCION DE AVALUOS, CATASTRO Y REGISTROS

ESPECIE VALORADA

USD 1.25

No. Certificación: 108712

CERTIFICADO DE AVALÚO

Fecha: 5 de diciembre de 2013

No. Electrónico: 17316

El suscrito Director de Avalúos, Catastros y Registros Certifica: Que revisando el Catastro de Predios en vigencia, en el archivo existente se constató que:

El Predio de la Clave: 2-06-54-08-000

Ubicado en: LOT. LA FLORITA AV.104 CALLE 131

Área total del predio según escritura:

Área Total de Predio: 170,00 M2

Perteneciente a:

Documento Identidad Propietario
RIVAS PALMA LUIS Y SRA

CUYO AVALÚO VIGENTE EN DÓLARES ES DE:

TERRENO:	5236,00
CONSTRUCCIÓN:	3871,18
	<u>9107,18</u>

Son: NUEVE MIL CIENTO SIETE DOLARES CON DIECIOCHO CENTAVOS

Este documento no constituye reconocimiento, fraccionamiento u otorgamiento de la titularidad del predio; solo expresa el valor del Suelo actual de acuerdo al sector aprobado mediante Ordenanza por el Concejo Cantonal de Manta el Diciembre 29 de 2011, para el Bienio 2012-2013.

Arq. Daniel Ferrín Sornoza

Director de Avalúos, Catastros y Registros



Empresa Pública Municipal
Registro de la Propiedad de
Manta-EP

Avenida 4 y Calle 11



Conforme a la solicitud Número: 95956, certifico hasta el día de hoy la Ficha Registral Número 9752:

INFORMACIÓN REGISTRAL

Fecha de Apertura: *miércoles, 16 de noviembre de 2008*
Parroquia: Tarqui
Tipo de Predio: Urbano
Cód. Catastral Ref. Ident. Predial: XXXXXXXXXXXXXXXXXXXXXXXXXXXX

LINDEROS REGISTRALES:

Lote de Terreno ubicado en la Lotización La Florita de la parroquia Urbana Tarqui del Cantón Manta. LOTE NUMERO SIETE. POR EL FRENTE: Diez metros y calle pública. POR ATRAS: Diez metros y lote catorce POR EL COSTADO DERECHO: Treinta y tres metros y calle pública. POR EL COSTADO IZQUIERDO: Treinta y tres metros y lote seis SUPERFICIE TOTAL: Treientos treinta metros cuadrados, NO CONSTANDO GRAVAMEN Y DE EXISTIR REMANENTE LO ESTABLECERA EL DEPARTAMENTO DE PLANEAMIENTO URBANO DEL GAD MUNICIPAL.

RESUMEN DE MOVIMIENTOS REGISTRALES:

Libro	Acto	Número y fecha de inscripción	Fecha inicial
Compra Venta	Compraventa	2.541 22-12-1992	1.898
Sentencia	Sentencia	36 07-11-2001	284
Compra Venta	Compraventa de Derecho Ganancial	371 30-01-2002	2.788

MOVIMIENTOS REGISTRALES:

REGISTRO DE COMPRA VENTA

Compraventa

Inscrito el: martes, 22 de diciembre de 1992
Tomo: 1 Folio Inicial: 1.898 - Folio Final: 1.899
Número de Inscripción: 2.541 Número de Repertorio: 5.062
Oficina donde se guarda el original: Notaría Cuarta
Nombre del Cantón: Manta
Fecha de Otorgamiento/Providencia: miércoles, 16 de diciembre de 1992
Escritura/Inici. Resolución:
Fecha de Resolución:



a.- Observaciones:

Lotes de terreno: signados con los números Uno, dos y Diecinueve y Siete. Los Lotes uno, dos, y diecinueve están colindos perfectamente entre sí formando un solo cuerpo cierto, con una Superficie total de UN MIL DOCE METROS CUADRADOS. Lote Número Siete con una Superficie total de Treientos treinta metros cuadrados, estos lotes están arrendados en la Lotización La Florita de la Parroquia Urbana Tarqui del Cantón Manta

a.- Apellidos, Nombres y Domicilio de las Partes:

Calidad	Cédula o R.U.C.	Nombre y/o Razón Social	Estado Civil	Domicilio
Comprador	89-090909076527	Alava García Mireuchi Margarita	Casado	Manta
Comprador	13-08512507	Rivas Palma Luis Ramon	Casado	Manta
Vendedor	89-090909076527	Castro Monteseoeca Luis Anibal	Casado (*)	Manta

Certificado de Inscripción: 10/08

Ficha Registral: 9752

Página: 1 de 1

2 / 1 Sentencia

Inscrito el: miércoles, 07 de noviembre de 2001
 Tomo: I Folio Inicial: 289 - Folio Final: 297
 Número de Inscripción: 36 Número de Repertorio: 5.411
 Oficina donde se guarda el original: Notaría Cuarta
 Nombre del Cantón: Manta
 Fecha de Otorgamiento/Providencia: jueves, 18 de octubre de 2001
 Escritura/Juicio/Resolución:
 Fecha de Resolución:



a.- Observaciones:

Rectificación de apellido mediante sentencia ya que en la escritura inscrita con fecha 22 de Diciembre de 1992 existe un error en el apellido de manera equivocada consta como ALAVA y no como en realidad debería constar

A L V A R E Z

b.- Apellidos, Nombres y Domicilio de las Partes:

Calidad	Cédula o R.U.C.	Nombre y/o Razón Social	Estado Civil	Domicilio
Aclarante	80-000000006391	Rivas Alvarez Aura Antonia	(Ninguno)	Manta
Aclarante	13-02154032	Rivas Alvarez Blanca Cerela	Soltero	Manta
Aclarante	13-02173362	Rivas Alvarez Carlos	(Ninguno)	Manta
Aclarante	13-03708984	Rivas Alvarez Consuelo Margarita	(Ninguno)	Manta
Aclarante	13-02254386	Rivas Alvarez Enrique Silfredo	(Ninguno)	Manta
Aclarante	13-04169186	Rivas Alvarez Francisca Guillermina	(Ninguno)	Manta
Aclarante	13-06995232	Rivas Alvarez Gladys Monserrate	(Ninguno)	Manta
Aclarante	13-02276207	Rivas Alvarez Jose Tomas	(Ninguno)	Manta
Aclarante	13-05961565	Rivas Alvarez Mario Luis	(Ninguno)	Manta
Aclarante	13-04003666	Rivas Alvarez Onesimo Ramon	(Ninguno)	Manta
Aclarante	13-04396441	Rivas Alvarez Paula Maria	(Ninguno)	Manta
Aclarante	13-08395373	Rivas Alvarez Rolando Jesus	(Ninguno)	Manta
Aclarante	80-000000006392	Rivas Alvarez Sonia Patricia	(Ninguno)	Manta
Aclarante	13-06510502	Rivas Palma Luis Ramon	(Ninguno)	Manta
Autoridad Competente	80-000000001245	Juzgado Quinto de Lo Civil de Manabi		Manta

c.- Esta inscripción se refiere a la(s) que consta(n) en:

Libro:	No. Inscripción:	Fec. Inscripción:	Folio Inicial:	Folio Final:
Compra Venta	2541	22-dic-1992	1898	



3 / 2 Compraventa de Derecho Gananciales y Acción

Inscrito el: miércoles, 30 de enero de 2002
 Tomo: I Folio Inicial: 2.188 - Folio Final: 2.203
 Número de Inscripción: 271 Número de Repertorio: 484
 Oficina donde se guarda el original: Notaría Cuarta
 Nombre del Cantón: Manta
 Fecha de Otorgamiento/Providencia: viernes, 07 de diciembre de 2001
 Escritura/Juicio/Resolución:
 Fecha de Resolución:

a.- Observaciones:

Los Gananciales Derechos y Acciones sobre un lote de Terreno ubicado en el Barrio La Florita de la parroquia Los Esteros del Cantón Manta signado como parte del lote numero SIETE circunscrito dentro de las siguientes medidas y linderos. POR EL FRENTE. Con dieciseis metros y linderos con calle publica. POR ATRAS Con dieciseis metros y linderos con parte del lote numero seis. POR EL COSTADO DERECHO: Con diez metros y linderos con lote numero catorce. POR EL COSTADO IZQUIERDO: Con diez metros y linderos con propiedad del vendedor Sr. Luis Rivas Palma y Sra. Manuel Alvarez Garcia de Rivas SUPERFICIE TOTAL: Ciento sesenta metros cuadrados.

b.- Apellidos, Nombres y Domicilio de las Partes:

Calidad	Cédula o R.U.C.	Nombre y/o Razón Social	Estado Civil	Domicilio
Comprador	13-03331050	Bargos Briones Ramon Felipe	Soltero	Manta
Comprador	09-09251696	Fuertes Perez Alicia Angelina	Soltero	Manta

Certificación impresa por: MAREC

Fecha Registro: 5752

Página: 2 de 2

Vendedor	80-000000006392	Rivas Alvarez Aura Antonia	(Ninguno)	Maria
Vendedor	12-02159332	Rivas Alvarez Blanca Cereia	Casador	Maria
Vendedor	13-02172362	Rivas Alvarez Carlos	(Ninguno)	Maria
Vendedor	13-05708984	Rivas Alvarez Consuelo Margarita	(Ninguno)	Maria
Vendedor	13-02254386	Rivas Alvarez Enrique Silfredo	(Ninguno)	Maria
Vendedor	13-04169186	Rivas Alvarez Francisca Guillermina	(Ninguno)	Maria
Vendedor	13-06995232	Rivas Alvarez Gladys Manserrate	(Ninguno)	Maria
Vendedor	13-02276267	Rivas Alvarez Jose Tomas	(Ninguno)	Maria
Vendedor	13-05961565	Rivas Alvarez Mario Luis	(Ninguno)	Maria
Vendedor	13-01603666	Rivas Alvarez Onesimo Ramiro	(Ninguno)	Maria
Vendedor	13-04396441	Rivas Alvarez Paula Maria	(Ninguno)	Maria
Vendedor	13-08795373	Rivas Alvarez Rolando Jesus	(Ninguno)	Maria
Vendedora	80-000000006392	Rivas Alvarez Sonia Patricia	(Ninguno)	Maria
Vendedor	13-06510503	Rivas Palma Luis Ramon	Vuado	Maria

c.- Esta inscripción se refiere a la(s) que consta(n) en:

Libro:	No. Inscripción:	Fee. Inscripción:	Folio inicial:	Folio final:
Compra Venta	2541	22-dic-1992	1898	1899

TOTAL DE MOVIMIENTOS CERTIFICADOS:

Libro	Número de Inscripciones	Libro	Número de Inscripciones
Sentencia	1		
Compra Venta	2		

Los movimientos Registrales que constan en esta Ficha son los únicos que se refieren al predio que se certifica.

Cualquier enmendadura, alteración o modificación al texto de este certificado lo invalida.

Emitida a las: 11:06:44 del viernes, 03 de enero de 2014

A petición de:

Elaborado por: Maria Asunción Cedeño Chávez
130699882-2







Validez del Certificado 30 días. Exento que se diere en traspaso de dominio o se emitera un gravamen.



Abg. Jaime E. Delgado Intriago
Firma del Registrador

El interesado debe comunicar cualquier error en este Documento al Registrador de la Propiedad.

#7. Nueva Amara

DIRECCION DE AVALUOS, CATASTRO Y REGISTROS G.A.D.		GOBIERNO AUTONOMO DESCENTRALIZADO DEL PACIFICO
FECHA DE INGRESO:	04 Dic 13	FECHA DE ENTREGA: 17/12/13
CLAVE CATASTRAL:	2-06-54-08	
NOMBRES y/o RAZÓN	Perez Palacios Luis	
CÉDULA DE I. y/o RUC.		
CELULAR - TFNO:	Reyes Jose 09165016299	
RUBROS		
IMPUESTO PRINCIPAL:	---	
SOLAR NO EDIFICADO	---	
CONTRIBUCIÓN MEJORAS	---	
TASA DE SEGURIDAD	---	
TIPO DE TRAMITE:	Cort Nueva (Desam)	
 FIRMA DEL USUARIO		
INFORME DEL INSPECTOR:		
 FIRMA DEL INSPECTOR		
FECHA:		
INFORME TÉCNICO:		
DE ACTUALIZO AVALUO DE CUERPO Y CONSTRUCCION. POR CUERPO CERTIFICADO DE AVALUO		
 FIRMA DEL TÉCNICO		
FECHA: 05/Dic/2013		
INFORME DE APROBACIÓN.		



Empresa Pública Municipal
Registro de la Propiedad de
Manta-EP

Avenida 4 y Calle 11



Conforme a la solicitud Número: 95955, certifico hasta el día de hoy la Ficha Registral Número 9752.

INFORMACIÓN REGISTRAL

Fecha de Apertura: *miércoles, 26 de noviembre de 2008*
Parroquia: Tarqui
Tipo de Predio: Urbano
Cód.Catastral/Rol/Ident.Predial: XXXXXXXXXXXXXXXXXXXXXXXXXX



LINDEROS REGISTRALES:

Lote de Terreno ubicado en la Lotización L a Florita de la parroquia Urbana Tarqui del Cantón Manta. LOTE NUMERO SIETE. POR EL FRENTE. Diez metros y calle publica. POR ATRAS. Diez metros y lote catorce POR EL COSTADO DERECHO. Treinta y tres metros y calle publica. POR EL COSTADO IZQUIERDO: Treinta y tres metros y lote seis SUPERFICIE TOTAL. Trescientos treinta metros cuadrados, NO CONSTANDO GRAVAMEN Y DE EXISTIR REMANENTE LO ESTABLECERA EL DEPARTAMENTO DE PLANEAMIENTO URBANO DEL GAD MUNICIPAL.

RESUMEN DE MOVIMIENTOS REGISTRALES:

Libro	Acto	Número y fecha de inscripción	Folio Inicial
Compra Venta	Compraventa	2.541 22/12/1992	1.898
Sentencia	Sentencia	36 07/11/2001	289
Compra Venta	Compraventa de Derecho Ganancial	271 30/01/2002	2.188

MOVIMIENTOS REGISTRALES:

REGISTRO DE COMPRA VENTA

1 / 2 Compraventa

Inscrito el: *martes, 22 de diciembre de 1992*
Tomos: 1 Folio Inicial: 1.898 - Folio Final: 1.899
Número de Inscripción: 2.541 Número de Repertorio: 5.062
Oficina donde se guarda el original: Notaría Cuarta
Nombre del Cantón: Manta
Fecha de Otorgamiento/Providencia: *miércoles, 16 de diciembre de 1992*

Escritura/Juteio/Resolución:


Fecha de Resolución:

a.- Observaciones:

Lotes de terrenos signados con los números Uno, dos y Diecinueve y Siete, Los Lotes uno, dos, y diecinueve están unidos perfectamente entre sí, formando un solo cuerpo cierto, con una Superficie total de UN MIL DOCE METROS CUADRADOS. Lote Número Siete, con una Superficie total de Trescientos treinta metros cuadrados, estos lotes están ubicados en la Lotización la Florita de la Parroquia Urbana Tarqui del Cantón Manta.

b.- Apellidos, Nombres y Domicilio de las Partes:

Calidad	Cédula o R.U.C.	Nombre y/o Razón Social	Estado Civil	Domicilio
Comprador	80-000000006531	Alava García Manuela Margarita	Casado	Manta
Comprador	13-06510532	Rivas Palma Luis Ramon	Casado	Manta
Vendedor	80-000000006527	Castro Montesdeoca Luis Anibal	Casado(*)	Manta



2 / 1 Sentencia

Inscrito el: miércoles, 07 de noviembre de 2001
 Tomo: 1 Folio Inicial: 289 - Folio Final: 297
 Número de Inscripción: 36 Número de Repertorio:
 Oficina donde se guarda el original: Notaría Cuarta
 Nombre del Cantón: Manta
 Fecha de Otorgamiento/Providencia: jueves, 18 de octubre de 2001
 Escritura/Juicio/Resolución:
 Fecha de Resolución:



Vendedor
 Vendedor
 Vendedor
 Vendedor

a.- Observaciones:
 Rectificación de apellido mediante sentencia ya que en la escritura inscrita con fecha 22 de Diciembre de 1992 existe un error en el apellido de manera equivocada consta como ALAVA y no como en realidad debería constar

A L V A R E Z

b.- Apellidos, Nombres y Domicilio de las Partes:

Calidad	Cédula o R.U.C.	Nombre y/o Razón Social	Estado Civil	Domicilio
Aclarante	80-0000000006391	Rivas Alvarez Aura Antonia	(Ninguno)	Manta
Aclarante	13-02154032	Rivas Alvarez Blanca Cerela	Soltero	Manta
Aclarante	13-02173362	Rivas Alvarez Carlos	(Ninguno)	Manta
Aclarante	13-03708984	Rivas Alvarez Consuelo Margarita	(Ninguno)	Manta
Aclarante	13-02254386	Rivas Alvarez Enrique Silfredo	(Ninguno)	Manta
Aclarante	13-04169186	Rivas Alvarez Francisca Guillermina	(Ninguno)	Manta
Aclarante	13-06995232	Rivas Alvarez Gladys Monserrate	(Ninguno)	Manta
Aclarante	13-02276207	Rivas Alvarez Jose Tomas	(Ninguno)	Manta
Aclarante	13-05961565	Rivas Alvarez Mario Luis	(Ninguno)	Manta
Aclarante	13-04003666	Rivas Alvarez Onecimo Ramon	(Ninguno)	Manta
Aclarante	13-04396441	Rivas Alvarez Paula Maria	(Ninguno)	Manta
Aclarante	13-08395373	Rivas Alvarez Rolando Jesus	(Ninguno)	Manta
Aclarante	80-0000000006392	Rivas Alvarez Sonia Patricia	(Ninguno)	Manta
Aclarante	13-06510502	Rivas Palma Luis Ramon	(Ninguno)	Manta
Autoridad Competente	80-0000000001245	Juzgado Quinto de Lo Civil de Manabi		Manta

c.- Esta inscripción se refiere a la(s) que consta(n) en:

Libro:	No. Inscripción:	Fec. Inscripción:	Folio Inicial:	Folio final:
Compra Venta	2541	22-dic-1992	1898	1899

3 / 2 Compraventa de Derecho Gananciales y Acción

Inscrito el: miércoles, 30 de enero de 2002
 Tomo: 1 Folio Inicial: 2.188 - Folio Final: 2.203
 Número de Inscripción: 271 Número de Repertorio: 484
 Oficina donde se guarda el original: Notaría Cuarta
 Nombre del Cantón: Manta
 Fecha de Otorgamiento/Providencia: viernes, 07 de diciembre de 2001
 Escritura/Juicio/Resolución:
 Fecha de Resolución:



a.- Observaciones:
 Los Gananciales Derechos y Acciones sobre un lote de Terreno ubicado en el Barrio La Florita de la parroquia Los Esteros del Canton Manta signado como parte del lote numero SIETE circunscrito dentro de las siguientes medidas y linderos. POR EL FRENTE. Con dieciséis metros y londera con calle publica. POR ATRAS. Con dieciséis metros y londera con parte del lote numero seis. POR EL COSTADO DERECHO: Con diez metros y londera con lote numero catorce. POR EL COSTADO IZQUIERDO: Con diez metros y londera con propiedad del vendedor Sr. Luis Rivas Palma y Sra. Manuel Alvarez Garcia de Rivas SUPERFICIE TOTAL: Ciento sesenta metros cuadrados.

b.- Apellidos, Nombres y Domicilio de las Partes:

Calidad	Cédula o R.U.C.	Nombre y/o Razón Social	Estado Civil	Domicilio
Comprador	13-03331050	Burgos Briones Ramon Felipe	Soltero	Manta
Comprador	09-09251696	Fuertes Perez Alicia Angelina	Soltero	Manta

Certificación impresa por: MARC

Fecha Registral: 9752

Página: 2 de 3

Vendedor	80-000000006391	Rivas Alvarez Aura Antonia	(Ninguno)	Manta
Vendedor	13-02154032	Rivas Alvarez Blanca Cerela	Casado(*)	Manta
Vendedor	13-02173362	Rivas Alvarez Carlos	(Ninguno)	Manta
Vendedor	13-03708984	Rivas Alvarez Consuelo Margarita	(Ninguno)	Manta
Vendedor	13-02254386	Rivas Alvarez Enrique Sifredo	(Ninguno)	Manta
Vendedor	13-04169186	Rivas Alvarez Francisca Guillermina	(Ninguno)	Manta
Vendedor	13-06995232	Rivas Alvarez Gladys Monserrate	(Ninguno)	Manta
Vendedor	13-02276207	Rivas Alvarez Jose Tomas	(Ninguno)	Manta
Vendedor	13-05961565	Rivas Alvarez Mario Luis	(Ninguno)	Manta
Vendedor	13-04003666	Rivas Alvarez Onesimo Ramon	(Ninguno)	Manta
Vendedor	13-04396441	Rivas Alvarez Paula Maria	(Ninguno)	Manta
Vendedor	13-08395373	Rivas Alvarez Rolando Jesus	(Ninguno)	Manta
Vendedor	80-000000006392	Rivas Alvarez Sonia Patricia	(Ninguno)	Manta
Vendedor	13-06510502	Rivas Palma Luis Ramon	Viudo	Manta

c.- Esta inscripción se refiere a la(s) que consta(n) en:

Libro:	No. Inscripción:	Fec. Inscripción:	Folio Inicial:	Folio final:
Compra Venta	2541	22-dic-1992	1898	1899

TOTAL DE MOVIMIENTOS CERTIFICADOS:

Libro	Número de Inscripciones	Libro	Número de Inscripciones
Sentencia	1		
Compra Venta	2		

Los movimientos Registrales que constan en esta Ficha son los únicos que se refieren al predio que se certifica.

Cualquier enmendadura, alteración o modificación al texto de este certificado lo invalida.

Emitido a las: 14:47:43 del viernes, 29 de noviembre de 2013

A petición de: *Edison Rojas*

Elaborado por: *Maria Asunción Cedeño Chávez*
130699882-2



Validez del Certificado 30 días, Excepto que se diera un traspaso de dominio o se emitiera un gravamen.



Jaime E. Delgado Intriago
Firma del Registrador

El interesado debe comunicar cualquier error en este Documento al Registrador de la Propiedad.

APROBACIÓN DE SUBDIVISIÓN

(Para efectos de celebración de escrituras, este documento solo tendrá validez si está acompañado de la autorización para escrituras emitida por esta Dirección).

Esta Dirección aprueba la subdivisión del terreno propiedad de los Sres. LUIS RAMON RIVAS PALMA y MANUELA MARGARITA ALVAREZ GARCIA DE RIVAS, ubicado en el Barrio La Florida Lote No. 7, clave catastral No. 2085408000, Parroquia Los Esteros del Cantón Manta, el mismo que tiene un área total de 330,00m².

AREA TOTAL SEGUN ESCRITURA (escritura autorizada 16/Diciembre/1992 e inscrita el 22/Diciembre/1992): 330,00m²

Frente: 10,00m. - Calle publica
Atrás: 10,00m. - Lote No. 14
Costado derecho: 33,00 - Calle publica
Costado izquierdo: 33,00m. - Lote No. 6

AREA VENDIDAS E INSCRITAS EN EL REGISTRO DE LA PROPIEDAD (Sr. Ramón Felipe Burgos Briones y Sra.): 160,00m²

AREA A DESMEMBRAR A FAVOR DEL SR. ROLANDO JESUS RIVAS ALVAREZ (Parte del Lote No. 7) 170,00m²

Frente: 10,00m - Calle publica
Atrás: 10,00m. - Propiedad del Sr. Ramón Burgos Briones y Sra.
Costado derecho: 17,00m. - Calle publica
Costado izquierdo: 17,00m - Lote No. 6

AREA SOBRANTE: Ninguna

El presente documento se emite de acuerdo a la documentación requerida para el trámite, y a inscripción en el lugar que indica de buena fe el solicitante; por lo cual salvamos error u omisión, eximiendo de responsabilidad al certificador, si se comprobare que se han presentado datos falsos o representaciones gráficas erróneas, en las solicitudes correspondientes.

Manta, Diciembre 03 de 2013


Arc. Janeth Cedeño V
DIRECTORA DE PLANEAMIENTO URBANO
JCM.





GOBIERNO AUTÓNOMO DESCENTRALIZADO MUNICIPAL

AUTORIZACIÓN

DIRECCIÓN DE PLANEAMIENTO URBANO

Nº 540-2512
ESPECÍFICAMENTE

Nº 6742365
La Dirección de Planeamiento Urbano autoriza al Sr. **ROLANDO JESUS RIVAS ALVAREZ**, para que celebre escritura, de terreno propiedad de los Sres. Luis Ramón Rivas Palma y Manuela Margarita Álvarez García de Rivas, ubicado en el Barrio La Florita, Parroquia Los Esteros, Cantón Manta, con las siguientes medidas y linderos:

Frente: 10,00m. – Calle pública

Atrás: 10,00m. – Propiedad del Sr. Ramon Burgos Briones y Sra.

Costado derecho: 17,00m. – Calle pública

Costado izquierdo: 17,00m. – Lote No. 6

Área total: 170,00m².

Manta, Diciembre 03 del 2013

Arq. Janeth Cedeño V.

DIRECTORA DE PLANEAMIENTO URBANO

El presente documento se emite de acuerdo a la documentación requerida para el trámite y a inspección en el lugar que indicó de buena fe el solicitante; por lo cual salvamos error u omisión, eximiendo de responsabilidad al certificante, si se comprobare que se han presentado datos falsos o representaciones gráficas erróneas, en las solicitudes correspondientes.

JCM.

Manta, 4 Diciembre de 2013

CERTIFICACIÓN

A petición del interesado, tengo a bien **CERTIFICAR**, que el Sr. **RIVAS ALVAREZ ROLANDO JESUS** con número de cedula **C.I. 130839537-3** **SI** se encuentra registrada como usuario de **CNEL REGIONAL MANABÍ** en el sistema Comercial **SICO**, el cual **NO** mantiene deuda con la Empresa.

La parte interesada puede hacer uso de la presente **CERTIFICACIÓN** como mejor le convenga a sus intereses.



ATENCION
CAMPESA HOLGUIN
ATENCIÓN AL CLIENTE

Rolando Rivas
SOLICITANTE
RIVAS ALVAREZ ROLANDO JESUS
C.I. 130839537-3