

ESTADO DE LA PROPIEDAD HORIZONTAL

1090209

2093110

#1358

PROG. R.F. 101

LOT EDUCATIVO

DAIOS GENERALES

- 1 ZONA RESIDENCIAL TIPO SUBD.
- 2 ZONA RESIDENCIAL
- 3 ZONA RESIDENCIAL
- 4 ZONA RESIDENCIAL

10 C/ P/ C/ E/ S/ N

DATOS DEL LOTE

FRENTE

1 2 LINDA DE CALLES ALA LINDA

2 LINDA INTERIOR

3 PASADIZO PEATONAL

4 PASADIZO VEHICULAR

5 PASADIZO

6 PASADIZO

7 PASADIZO

CARACTERISTICAS DE LA VIA PRINCIPAL

MATERIAL DE LA CALZADA

- 1 TIERRA
- 2 LASER
- 3 PAVIMENTO
- 4 ASFALTO

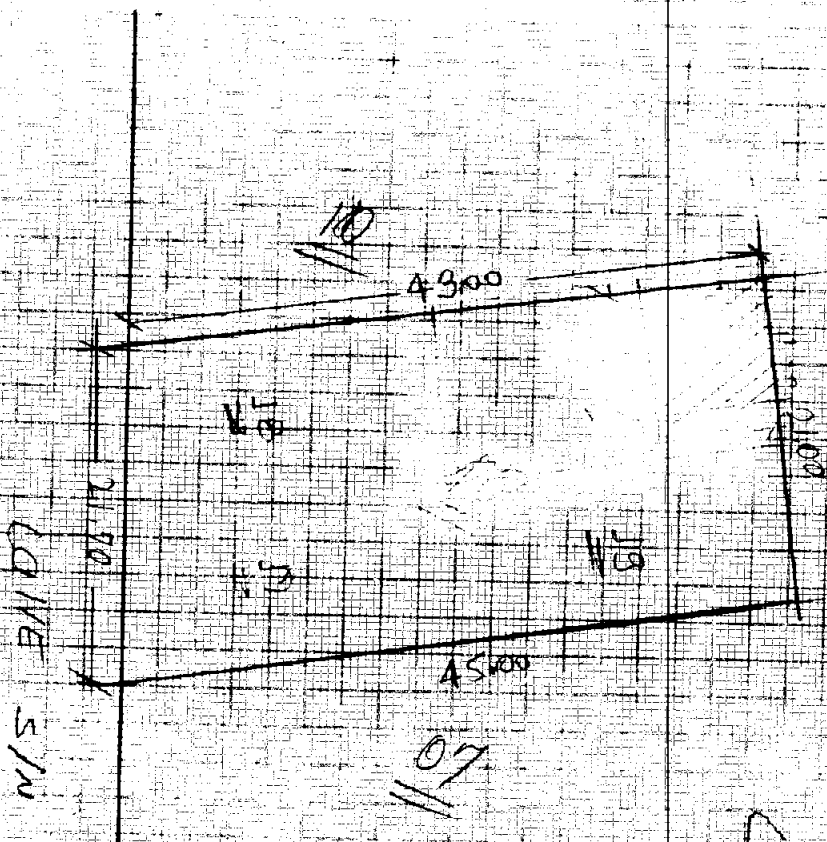
OTRA

PASADIZO VEHICULAR

OTRA

92872 934
 12970 130
 2170 32

DESCRIPCION DEL LOTE



101

10/03

-BUENO

80.00

9' NO

DEL NON

ENCCED

CADA ANO

S/D/O UN/

HENDEDA HONRA
 VARIOS PROPIETARIOS

SÓLO CON BARRANDILS
 SÓLO CON BARRANDILS

ANONSO DELGADO LUIS Y SRA
 DELGADO LOPEZ ZELDON
 DELGADO ROSA
 EL TABO RIVAUD

130221153-5

TERR III

DATOS DE LA CONSTRUCCION

RUBRO DE OBRAS

Nº DEL BLOQUE	Nº DEL PISO	AREA DEL PISO
66	66	66
67	67	67
68	68	68
69	69	69
70	70	70
71	71	71
72	72	72
73	73	73
74	74	74
75	75	75
76	76	76
77	77	77
78	78	78
79	79	79
80	80	80
81	81	81
82	82	82
83	83	83
84	84	84
85	85	85
86	86	86
87	87	87
88	88	88
89	89	89
90	90	90
91	91	91
92	92	92
93	93	93
94	94	94
95	95	95
96	96	96
97	97	97
98	98	98
99	99	99
100	100	100

ESTRUCTURA			
Albañilería	Acero	Grillado o piedra	Materiales meta.
1	1	1	1
2	2	2	2
3	3	3	3
4	4	4	4
5	5	5	5
6	6	6	6
7	7	7	7
8	8	8	8
9	9	9	9
10	10	10	10
11	11	11	11
12	12	12	12
13	13	13	13
14	14	14	14
15	15	15	15
16	16	16	16
17	17	17	17
18	18	18	18
19	19	19	19
20	20	20	20
21	21	21	21
22	22	22	22
23	23	23	23
24	24	24	24
25	25	25	25
26	26	26	26
27	27	27	27
28	28	28	28
29	29	29	29
30	30	30	30
31	31	31	31
32	32	32	32
33	33	33	33
34	34	34	34
35	35	35	35
36	36	36	36
37	37	37	37
38	38	38	38
39	39	39	39
40	40	40	40
41	41	41	41
42	42	42	42
43	43	43	43
44	44	44	44
45	45	45	45
46	46	46	46
47	47	47	47
48	48	48	48
49	49	49	49
50	50	50	50
51	51	51	51
52	52	52	52
53	53	53	53
54	54	54	54
55	55	55	55
56	56	56	56
57	57	57	57
58	58	58	58
59	59	59	59
60	60	60	60
61	61	61	61
62	62	62	62
63	63	63	63
64	64	64	64
65	65	65	65

MATERIAS PRIMAS Y ELEMENTOS CONSTRUCTIVOS							
Albañilería	Acero	Grillado o piedra	Materiales meta.	Albañilería	Acero	Grillado o piedra	Materiales meta.
1	1	1	1	1	1	1	1
2	2	2	2	2	2	2	2
3	3	3	3	3	3	3	3
4	4	4	4	4	4	4	4
5	5	5	5	5	5	5	5
6	6	6	6	6	6	6	6
7	7	7	7	7	7	7	7
8	8	8	8	8	8	8	8
9	9	9	9	9	9	9	9
10	10	10	10	10	10	10	10
11	11	11	11	11	11	11	11
12	12	12	12	12	12	12	12
13	13	13	13	13	13	13	13
14	14	14	14	14	14	14	14
15	15	15	15	15	15	15	15
16	16	16	16	16	16	16	16
17	17	17	17	17	17	17	17
18	18	18	18	18	18	18	18
19	19	19	19	19	19	19	19
20	20	20	20	20	20	20	20
21	21	21	21	21	21	21	21
22	22	22	22	22	22	22	22
23	23	23	23	23	23	23	23
24	24	24	24	24	24	24	24
25	25	25	25	25	25	25	25
26	26	26	26	26	26	26	26
27	27	27	27	27	27	27	27
28	28	28	28	28	28	28	28
29	29	29	29	29	29	29	29
30	30	30	30	30	30	30	30
31	31	31	31	31	31	31	31
32	32	32	32	32	32	32	32
33	33	33	33	33	33	33	33
34	34	34	34	34	34	34	34
35	35	35	35	35	35	35	35
36	36	36	36	36	36	36	36
37	37	37	37	37	37	37	37
38	38	38	38	38	38	38	38
39	39	39	39	39	39	39	39
40	40	40	40	40	40	40	40
41	41	41	41	41	41	41	41
42	42	42	42	42	42	42	42
43	43	43	43	43	43	43	43
44	44	44	44	44	44	44	44
45	45	45	45	45	45	45	45
46	46	46	46	46	46	46	46
47	47	47	47	47	47	47	47
48	48	48	48	48	48	48	48
49	49	49	49	49	49	49	49
50	50	50	50	50	50	50	50
51	51	51	51	51	51	51	51
52	52	52	52	52	52	52	52
53	53	53	53	53	53	53	53
54	54	54	54	54	54	54	54
55	55	55	55	55	55	55	55
56	56	56	56	56	56	56	56
57	57	57	57	57	57	57	57
58	58	58	58	58	58	58	58
59	59	59	59	59	59	59	59
60	60	60	60	60	60	60	60
61	61	61	61	61	61	61	61
62	62	62	62	62	62	62	62
63	63	63	63	63	63	63	63
64	64	64	64	64	64	64	64
65	65	65	65	65	65	65	65



AVANZADO EN LA...
 SIN...
 AVANZADO EN LA...
 SIN...

2/3/2008
 1/1/

1/1/

DIRECCION DE
AVALUOS,
CATASTRO Y
REGISTROS



GOBIERNO AUTONOMO
DESCENTRALIZADO DE
MANTA

FECHA DE INGRESO:

29/04/15

FECHA DE ENTREGA:

CLAVE CATASTRAL:

2090209

NOMBRES y/o RAZON:

CEDULA DE IDENT y/o RUC:

CELUAR TLFNO:

RUBROS

IMPUESTO PRINCIPAL:

SOLAR NO EDIFICADO:

CONTRIBUCION MEJORAS:

TASA DE SEGURIDAD:

CA

TIPO DE TRAMITE:

FIRMA DEL USUARIO

INFORME DEL INSPECTOR:

FIRMA DEL INSPECTOR:

FECHA:

INFORME TÉCNICO:

Se realizaron actualizaciones de datos de la...

FIRMA DEL TÉCNICO

FECHA:

29/04/15

INFORME DE APROBACIÓN:

FIRMA DEL DIRECTOR

C



18725



Avenida 4 y Calle 11

Conforme a la solicitud Número: 95959, certifico hasta el día de hoy la Ficha Registral Número 18725:

INFORMACIÓN REGISTRAL

Fecha de Apertura: *miércoles, 09 de diciembre de 2009*
Parroquia: Los Esteros
Tipo de Predio: Urbano
Cód.Catastral.Rol Ident.Predial: 2090209000



LINDEROS REGISTRALES:


Un cuerpo de terreno actualmente vacío sin edificación, ubicado en la Manzana Roca fuerte, de la actual Parroquia Los Esteros (antes Parroquia Tarqui), del Cantón manta, Provincia de Manabí, el mismo que tiene los siguientes linderos y medidas: POR EL FRENTE: Veintiún metros setenta centímetros y lindera con calle Pública. POR ATRAS: Veintiún metros y lindera con propiedad particular. POR EL COSTADO DERECHO: Cuarenta y tres metros y lindera con propiedad particular, y. POR EL COSTADO IZQUIERDO: Cuarenta y cuatro metros y lindera con la Manzana "D", teniendo una Superficie total de: NOVECIENTOS VEINTIOCHO METROS CUADRADOS. SETENTA Y DOS DECIMETROS CUADRADOS. SOLVENCIA: El predio antes descrito a la presente fecha se encuentra libre de Gravamen.

RESUMEN DE MOVIMIENTOS REGISTRALES:

Libro	Acto	Número y fecha de inscripción	Folio Inicial
Compra Venta	Compraventa	570 07/04/1988	1.721
Compra Venta	Compraventa	660 15/05/1990	2.204
Compra Venta	Compraventa	1.967 18/12/1990	3.510
Compra Venta	Compraventa	1.093 16/05/1991	4.271
Compra Venta	Compraventa y Unificación	1.377 23/07/2004	16.922
Compra Venta	Compraventa	105 12/01/2010	1.646
Compra Venta	Compraventa	2.672 09/06/2014	52.480

MOVIMIENTOS REGISTRALES:

REGISTRO DE COMPRA VENTA






1 / 7

Compraventa

Inscrito el: jueves, 07 de abril de 1988
 Tomo: 1 Folio Inicial: 1.721 - Folio Final: 1.723
 Número de Inscripción: 570 Número de Repertorio:
 Oficina donde se guarda el original: Notaría Primera
 Nombre del Cantón: Manta
 Fecha de Otorgamiento/Providencia: miércoles, 09 de marzo de 1988
 Escritura/Juicio/Resolución:
 Fecha de Resolución:



a.- Observaciones:

La Sra. Rosa Maria Eloisa Cevallos Cedeño de Macías, que interviene en calidad de Apoderada de la vendedora Sra. Ramona Enriqueta Cedeño viuda de Cevallos. La Sra. Ana del Rocio Delgado López, que interviene en calidad de Agente Oficioso de los compradores señores: Luis Eligio Alonzo Delgado y Rosa Leonor Delgado López. Un terreno ubicado en la Parroquia Tarqui del Cantón Manta. Una área marcada con el número parte del lote Cuatro de la Manzana " E "

b.- Apellidos, Nombres y Domicilio de las Partes:

Calidad	Cédula o R.U.C.	Nombre y/o Razón Social	Estado Civil	Domicilio
Comprador	80-0000000034268	Alonzo Delgado Luis Eligio	Casado	E.E.U.U.
Comprador	80-0000000034269	Delgado Lopez Rosa Leonor	Casado	E.E.U.U.
Vendedor	80-0000000007644	Cedeño Ramona Enriqueta	Viudo	Manta

2 / 7

Compraventa

Inscrito el: martes, 15 de mayo de 1990
 Tomo: 1 Folio Inicial: 2.204 - Folio Final: 2.206
 Número de Inscripción: 660 Número de Repertorio: 1.062
 Oficina donde se guarda el original: Notaría Cuarta
 Nombre del Cantón: Manta
 Fecha de Otorgamiento/Providencia: jueves, 26 de abril de 1990.
 Escritura/Juicio/Resolución:
 Fecha de Resolución:




a.- Observaciones:

La Sra. Rosa Maria Eloisa Cevallos Cedeño de Macías, por los derechos que representa como Mandataria de la Sra. Ramona Enriqueta Cedeño Zambrano. La Sra. Mayra Selena Delgado López, por los derechos que representa como Agente Oficioso de los cónyuges Sr. Luis Eligio Alonso Delgado y Rosa Leonor Delgado López. Terreno ubicado en la Lotización ROCAFUERTE. Con una superficie total de. DOSCIENTOS CUARENTA Y DOS METROS CUADRADOS.

b.- Apellidos, Nombres y Domicilio de las Partes:

Calidad	Cédula o R.U.C.	Nombre y/o Razón Social	Estado Civil	Domicilio
Comprador	80-0000000034270	Alonso Delgado Luis Eligio	Casado	Manta
Comprador	80-0000000034269	Delgado Lopez Rosa Leonor	Casado	Manta
Vendedor	80-0000000007730	Cedeño Zambrano Ramona Enriqueta	Casado	Manta





3 / 7 Compraventa

Inscrito el: martes, 18 de diciembre de 1990
Tomo: 1 Folio Inicial: 3.510 - Folio Final: 3.512
Número de Inscripción: 1.967 Número de Repertorio: 3.506
Oficina donde se guarda el original: Notaría Cuarta
Nombre del Cantón: Manta
Fecha de Otorgamiento/Providencia: lunes, 10 de diciembre de 1990
Escritura/Juicio/Resolución:
Fecha de Resolución:

a.- Observaciones:

La Sra. Rosa María Elisa Cevallos Cedeño, de Macías, por los derechos que representa en calidad de Mandataria de la Sra. Ramona Enriqueta Cedeño Zambrano Vda. de Cevallos La Sra. Mayra Selene Delgado López, por los derechos que representan en calidad de Agente oficioso de los compradores Lote de terrenos desmembrado del terreno adquirido en mayor extensión en el cual ha formado la Lotización Rocafuerte, que es parte del lote número OCHIO, de la Manzana "B", con una Superficie total de DOSCIENTOS CUARENTA Y DOS METROS CUADRADOS.

b.- Apellidos, Nombres y Domicilio de las Partes:

Calidad	Cédula o R.U.C.	Nombre y/o Razón Social	Estado Civil	Domicilio
Comprador	80-0000000034268	Alonso Delgado Luis Eligio	Casado	Manta
Comprador	80-0000000034269	Delgado Lopez Rosa Leonor	Casado	Manta
Vendedor	80-0000000007730	Cedeño Zambrano Ramona Enriqueta	Viudo	Manta



4 / 7 Compraventa


Inscrito el: jueves, 16 de mayo de 1991
Tomo: 1 Folio Inicial: 4.271 - Folio Final: 4.272
Número de Inscripción: 1.093 Número de Repertorio: 1.997
Oficina donde se guarda el original: Notaría Cuarta
Nombre del Cantón: Manta
Fecha de Otorgamiento/Providencia: martes, 16 de abril de 1991
Escritura/Juicio/Resolución:
Fecha de Resolución:

a.- Observaciones:

Un predio ubicado en la Lotización Rocafuerte de la parroquia urbana Tarqui del cantón Manta. Teniendo una superficie total de Doscientos cuarenta y dos metros cuadrados.

b.- Apellidos, Nombres y Domicilio de las Partes:

Calidad	Cédula o R.U.C.	Nombre y/o Razón Social	Estado Civil	Domicilio
Comprador	80-0000000034268	Alonso Delgado Luis Eligio	Casado	Manta
Comprador	80-0000000034269	Delgado Lopez Rosa Leonor	Casado	Manta
Vendedor	80-0000000007730	Cedeño Zambrano Ramona Enriqueta	Viudo	Manta





5 / 7 Compraventa y unificación

Inscrito el : viernes, 23 de julio de 2004

Tomo: 1 Folio Inicial: 16.922 - Folio Final: 16.932

Número de Inscripción: 1.377 Número de Repertorio: 3.083

Oficina donde se guarda el original: Notaría Tercera

Nombre del Cantón: Manta

Fecha de Otorgamiento/Providencia: miércoles, 21 de julio de 2004

Escritura/Juicio/Resolución:

Fecha de Resolución:

a.- Observaciones:

C O M P R A V E N T A Y U N I F I C A C I O N .

La Sra. Mayra Selena Delgado López, por los derechos que representa como Apoderada de los Vendedores.

-Primer Cuerpo. Lote de terreno ubicado en la Lotización RocaFuerte de la Parroquia Urbana Tarqui del Cantón Manta, terreno que está signado con el lote número CUATRO, de la Manzana "E".

-Segundo Cuerpo. con una Superficie total de DOSCIENTOS CUARENTA Y DOS METROS CUADRADOS.

-Tercer Cuerpo. Terreno que está signado con parte del lote número Ocho de la Manzana "E", con una Superficie total de DOSCIENTOS CUARENTA Y DOS METROS CUADRADOS.

-Cuarto Cuerpo. Terreno que está signado con parte del lote número Ocho, de la Manzana "E", con una Superficie de DOSCIENTOS CUARENTA Y DOS METROS CUADRADOS.

Cuatro terrenos los mismos que unidos entre sí forman un solo cuerpo y según Autorización Del Departamento de Planeamiento Urbano del Municipio de Manta, que se adjunta, quedan unificados dando una Superficie total de NOVECIENTOS VEINTIOCHO METROS CUADRADOS SETENTA Y DOS CENTIMETROS CUADRADOS.

b.- Apellidos, Nombres y Domicilio de las Partes:

Calidad	Cédula o R.U.C.	Nombre y/o Razón Social	Estado Civil	Domicilio
Comprador	13-04128380	Delgado Lopez Zenon Arquimides	Soltero	Manta
Vendedor	80-0000000034270	Alonso Delgado Luis Eligio	Casado	Manta
Vendedor	80-0000000034269	Delgado Lopez Rosa Leonor	Casado	Manta

c.- Esta inscripción se refiere a la(s) que consta(n) en:

Libro:	No. Inscripción:	Fec. Inscripción:	Folio Inicial:	Folio final:
Compra Venta	570	07-abr-1988	1721	1723
Compra Venta	660	15-may-1990	2204	2206
Compra Venta	1093	16-may-1991	4271	
Compra Venta	1967	18-dic-1990	3510	



6 / 7 Compraventa

Inscrito el : martes, 12 de enero de 2010

Tomo: 3 Folio Inicial: 1.646 - Folio Final: 1.653

Número de Inscripción: 105 Número de Repertorio: 186

Oficina donde se guarda el original: Notaría Tercera

Nombre del Cantón: Manta

Fecha de Otorgamiento/Providencia: miércoles, 30 de diciembre de 2009

Escritura/Juicio/Resolución:

Fecha de Resolución:

a.- Observaciones:

La Señora Mayra Selena Delgado López, por los derechos que representa como Mandataria de los

Empresa Pública Municipal
Registro de la Propiedad de
Manta-EP

Conyuges Rosa

29 ABR. 2015

Página 6 de 6



Leonor Delgado López y Luis Eligio Alonso Delgado, según Poder, La totalidad del terreno y casa ubicado en la Lotización Rocafuerte de la actual Parroquia Los Esteros (ante Parroquia Tarquí) del Cantón Manta.

b.- Apellidos, Nombres y Domicilio de las Partes:

Calidad	Cédula o R.U.C.	Nombre y/o Razón Social	Estado Civil	Domicilio
Comprador	80-0000000034270	Alonso Delgado Luis Eligio	Casado	Manta
Comprador	80-0000000034269	Delgado Lopez Rosa Leonor	Casado	Manta
Vendedor	13-04128380	Delgado Lopez Zenon Arquimides	Soltero	Manta


c.- Esta inscripción se refiere a la(s) que consta(n) en:

Libro:	No. Inscripción:	Fec. Inscripción:	Folio Inicial:	Folio final:
Compra Venta	1377	23-jul-2004	16923	16932

7.7 Compraventa

Inscrito el: lunes, 09 de junio de 2014.

Tomo: 132 Folio Inicial: 52.480 - Folio Final: 52.495
 Número de inscripción: 2.672 Número de Repertorio: 4.424
 Oficina donde se guarda el original: Notaría Décima
 Nombre del Cantón: Guayaquil
 Fecha de Otorgamiento/Providencia: lunes, 12 de mayo de 2014
 Escritura/Juicio/Resolución:
 Fecha de Resolución:



a.- Observaciones:

La Corporación de Beneficencia "El Tabernaculo", representada de conformidad con el reglamento de esta corporación por la Señora Roxana Esther Figueroa Alava, en calidad de Presidente. Un cuerpo de terreno actualmente vacío sin edificación, ubicado en la Lotización Rocafuerte, de la actual Parroquia Los Esteros (antes Parroquia Tarquí) del Cantón Manta, Provincia de Manabí.

b.- Apellidos, Nombres y Domicilio de las Partes:

Calidad	Cédula o R.U.C.	Nombre y/o Razón Social	Estado Civil	Domicilio
Comprador	80-0000000073904	Corporacion de Beneficencia El Tabernaculo		Manta
Vendedor	80-0000000034270	Alonso Delgado Luis Eligio	Casado	Manta
Vendedor	80-0000000034269	Delgado Lopez Rosa Leonor	Casado	Manta

c.- Esta inscripción se refiere a la(s) que consta(n) en:

Libro:	No. Inscripción:	Fec. Inscripción:	Folio Inicial:	Folio final:
Compra Venta	105	12-ene-2010	1646	1653



Empresa Pública Municipal
Registro de la Propiedad de
Manta-EP
29 ABR. 2015



TOTAL DE MOVIMIENTOS CERTIFICADOS:

Libro	Número de Inscripciones	Libro	Número de Inscripciones
Compra Venta	7		

Los movimientos Registrales que constan en esta Ficha son los únicos que se refieren al predio que se certifica.

Cualquier enmendadura, alteración o modificación al texto de este certificado lo invalida.

Emitido a las: 10:24:34 del miércoles 29 de abril de 2015

A petición de: *Stn. Omar Angamarca*

Elaborado por : Juliana Lourdes Macías Suárez
31136755-9



Jaime E. Delgado Intriago
Firma del Registrador



Validez del Certificado 30 días, Excepto que se diera un traspaso de dominio o se emitiera un gravamen.

El interesado debe comunicar cualquier error en este Documento al Registrador de la Propiedad.

Empresa Pública Municipal
Registro de la Propiedad de
Manta-EP
29 ABR. 2015


TITULO DE CREDITO COPIA

No. 329506

4/29/2015 4:33

CÓDIGO CATASTRAL	Area	AVALUO COMERCIAL	DIRECCIÓN	AÑO	CONTROL	TITULO N°
2-09-02-09-000	928,72	\$ 60.795,09	LOT. ROCAFUERTE PARROQUIA TARQUI	2015	163858	329506
IMPUESTOS, TASAS Y CONTRIBUCIONES ESP. DE MEJORAS						
NOMBRE O RAZÓN SOCIAL		C.C. / R.U.C.	CONCEPTO	VALOR PARCIAL	REBAJAS(-) RECARGOS(+)	VALOR A PAGAR
CORPORACION DE BENEFICENCIA "EL TABERNACULO"		0591700308001	Gosta Judicial			
1/9/2015 12:00 FRANCO LORENA			IMPUESTO PREDIAL	\$ 22,29	(\$ 2,23)	\$ 20,06
SALDO SUJETO A VARIACIÓN POR REGULACIONES DE LEY			Interes por Mora			
			MEJORAS 2011	\$ 6,38	(\$ 2,55)	\$ 3,83
			MEJORAS 2012	\$ 6,50	(\$ 2,60)	\$ 3,90
			MEJORAS 2013	\$ 12,22	(\$ 4,89)	\$ 7,33
			MEJORAS 2014	\$ 12,91	(\$ 5,16)	\$ 7,75
			MEJORAS HASTA 2010	\$ 68,69	(\$ 27,48)	\$ 41,21
			TASA DE SEGURIDAD	\$ 16,72		\$ 16,72
			TOTAL A PAGAR			\$ 100,80
			VALOR PAGADO			\$ 100,80
			SALDO			\$ 0,00

MUNICIPALIDAD DE MANTA
 FIEL COPIA DEL
 ORIGINAL



 CANCELADO
 Sra/Maria José Zorner
 REGISTRADORA

REPÚBLICA DEL ECUADOR
DIRECCIÓN GENERAL DE REGISTRO CIVIL,
IDENTIFICACIÓN Y CEDULACIÓN



CÉDULA DE
CIUDADANÍA
APELLIDOS Y NOMBRES
ZHUNGO FERNANDEZ
MAURO LEONARDO
LUGAR DE NACIMIENTO
AZUAY
SIGSIS
GIMA
FECHA DE NACIMIENTO 1971-03-17
NACIONALIDAD ECUATORIANA
SEXO M
ESTADO CIVIL CASADO
DE LA ELVIRA
CABRERA

Nº. 010292606-0



INSTRUCCIÓN: BÁSICA
PROFESIÓN/OCUPACIÓN: COMERCIANTE
APELLIDOS Y NOMBRES DEL PADRE: ZHUNGO JUAN CRISOSTOMO
APELLIDOS Y NOMBRES DE LA MADRE: FERNANDEZ MARIA ROSARIO
LUGAR Y FECHA DE EXPEDICIÓN: CUENCA 2012-06-28
FECHA DE EXPIRACIÓN: 2022-06-28

E4333A3222



000564487

[Signature]

[Signature]

REGISTRAR GENERAL

EN EL SERVIDOR



REPÚBLICA DEL ECUADOR
CONSEJO NACIONAL ELECTORAL

CERTIFICADO DE VOTACIÓN
ELECCIONES SECCIONALES 13-FEB-2014

054

054 - 0279

0102926060

NÚMERO DE CERTIFICADO

CÉDULA

ZHUNGO FERNANDEZ MAURO LEONARDO

AZUAY
PROVINCIA
CUENCA
CANTÓN

CIRCUNSCRIPCIÓN 2
SAN SEBASTIAN
PARROQUIA
ZONA

1) PRESIDENTE DE LA JUNTA

Representante L.