



MUNICIPIO DE MANTA
CATASTRO URBANO

FICHA CATASTRAL PARA INMUEBLES QUE NO ESTAN BAJO EL REGIMEN DE PROPIEDAD HORIZONTAL



IDENTIFICACION Y DATOS DE LOCALIZACION

ESTA BAJO REGIMEN DE PROPIEDAD HORIZONTAL NO SI


CLAVE CATASTRAL: 12114621010

REFERENCIA AL SISTEMA CARTOGRAFICO: HOJA N° 20

DIRECCION: Barrio La Victoria Calle Palma

ZONA REGIMEN CATASTRAL DEL LOTE: ZONA HOMOGENEA

CODIFICAR LA DIRECCION (PRIMERO LA CALLE LUEGO EL NUMERO): CALLE 21



DATOS DEL LOTE

FRENTES: NUMERO DE CALLES A LAS CUALES EL LOTE TIENE FRENTE

LOTE INTERIOR: POR PASAJE PEATONAL, POR PASAJE VEHICULAR, POR CALLE, POR AVENIDA, POR EL MALECON, POR LA PLAYA

ACCESO AL LOTE: SOBRE LA RASANTE, BAJO LA RASANTE

DESCRIBIR CON RELACION A LA RASANTE DE LA VIA DE ACCESO: 0.0 METROS

SERVICIOS DEL LOTE: AGUA POTABLE, DESAGÜES, ELECTRICIDAD

NO TIENE ENCIMENTADO O PIEDRA DE RIO DE ADOQUIN O BALCOOSA: SI EXISTE

FORMA DE OCUPACION DEL LOTE

FORMA DE OCUPACION DEL LOTE

1 sin edificación, 2 con edificación

USO DEL AREA SIN EDIFICACION: sin uso, el mismo que la construcción, otro uso

NUMERO DE BLOQUES TERMINADOS: 0, NUMERO DE BLOQUES EN CONSTRUCCION: 2, TOTAL DE BLOQUES: 2

nombre: _____ código: _____

DESERVICIONES

DESERVICIONES

AVALUO DEL LOTE (en centavos): _____

ALUMBRADO PUBLICO: NO EXISTE, INCANDESCENTE, DE SODIO O MERCURIO

~~2014-07-13~~
2014-07-13
#662155

COPIA

2014 13 08 01 P-6.841

PARTICIÓN EXTRAJUDICIAL: OTORGADA ENTRE LOS SEÑORES RUISDAEL GARCIA ANDRADE, JOHANY YBETH GARCIA CANTOS, LUIS FERNANDO GARCIA CANTOS Y RUISDAEL GARCIA CANTOS.-

CUANTÍA: INDETERMINADA -

En la ciudad Puerto de San Pablo de Manta, Cabecera del Cantón del mismo nombre, Provincia de Manabí, República del Ecuador; hoy día martes treinta de septiembre del año dos mil catorce, ante mí Abogado **JORGE NELSON GUANOLUISA GUANOLUISA**, Notario Público Primero del Cantón; Comparecen, por una parte los señores: **RUISDAEL GARCIA ANDRADE**, viudo; **JOHANY YBETH GARCIA CANTOS**, casada con el señor **PATRICIO MOLINA JOZA**; **LUIS FERNANDO GARCIA CANTOS**, casado con la señora **CELESTE DEL PEZO FLOR**; y, **RUISDAEL GARCIA CANTOS**, casado con la señora **CECILIA BARBERAN FLECHER**, todos por sus propios derechos. Los comparecientes son mayores de edad, ecuatorianos, domiciliados en esta ciudad, legalmente capaces para contratar y obligarse, a quienes de conocer personalmente y de haberme presentado sus respectivos documentos, DOY FE.- Bien instruidos en el objeto y resultados de esta Escritura de **PARTICIÓN EXTRAJUDICIAL**, la cual proceden a celebrarla, me entregan una minuta para que la eleve a Instrumento Público, cuyo texto es el que

sigue SEÑOR NOTARIO.- En el Registro de Escrituras Públicas a



su cargo sírvase insertar una en la que conste la PARTICIÓN EXTRAJUDICIAL contenida en las siguientes cláusulas: PRIMERA: INTERVINENTES.- Intervienen los señores RUISDAEL GARCIA ANDRADE, JOHANY YBETH GARCIA CANTOS, LUIS FERNANDO GARCIA CANTOS y RUISDAEL GARCIA CANTOS, por sus propios derechos como cónyuge sobreviviente y únicos y universales herederos de la causante señora JUANA DEYSE MARILU CANTOS PINCAY. Los comparecientes son mayores de edad, hábiles y capaces para contratar cual en derecho se requiere. SEGUNDA: ANTECEDENTES.- El señor RUISDAEL GARCIA ANDRADE, dentro de la Sociedad conyugal conformada con la señora JUANA DEYSE MARILU CANTOS PINCAY (fallecida), adquirieron un lote de terreno, ubicado en el Programa de Vivienda denominado Palmar II Etapa de la Parroquia Tarqui del Cantón Manta, por compra al Banco Ecuatoriano de la Vivienda, mediante escritura pública de Compraventa-Mutuo Hipotecario-Patrimonio Familiar, celebrada en la Notaría Cuarta del Cantón Manta el treinta y uno de diciembre de mil novecientos noventa, e inscrita en el Registro de la Propiedad del Cantón Manta el ocho de marzo de mil novecientos noventa y uno. Con fecha dieciséis de julio de mil novecientos noventa y ocho tiene inscrito Cancelación de Hipoteca. Con fecha dieciséis de mayo del año dos mil catorce tiene Extinguido el Patrimonio Familiar. Terreno que está signado con el Número VEINTE de la Manzana D. Once y tiene las siguientes medidas y linderos: POR EL NORTE, seis metros y lindera con el Lote Número Dos; POR EL SUR, los mismos seis metros y lindera con Calle

Peatonal Número Dieciséis; POR EL ESTE, doce metros veinte centímetros y lindera con el Lote Número diecinueve; y, POR EL OESTE, los mismos doce metros veinte centímetros y lindera con el Lote Número Veintiuno y Veintidós, teniendo una superficie total de: SETENTA Y TRES METROS CUADRADOS VEINTE DECIMETROS CUADRADOS. TERCERA: DECLARACION JURAMENTADA.- Los comparecientes, manifiestan bajo juramento y advertidos de las penas de perjurio que la señora JUANA DEYSE MARILU CANTOS PINCAY, no tuvo más hijos que los señalados en este contrato de PARTICION EXTRAJUDICIAL. CUARTA: PARTICION EXTRAJUDICIAL.- Libre y voluntariamente los señores: RUISDAEL GARCIA ANDRADE, JOHANY YBETH GARCIA CANTOS, LUIS FERNANDO GARCIA CANTOS y RUISDAEL GARCIA CANTOS; por sus propios derechos, como cónyuge sobreviviente y HEREDEROS respectivamente de la Causante, sin presión de ninguna naturaleza por medio de esta cláusula proceden a la Partición del terreno descrito anteriormente, misma que se la realiza de acuerdo al informe emitido por la Dirección de Planeamiento Urbano del Gobierno Autónomo Descentralizado del Cantón Manta, quedando establecido el terreno de la siguiente forma: PORCENTAJE QUE LE CORRESPONDE A CADA UNO DE LOS BENEFICIARIOS (Área de terreno de 73,20m² equivalente al 100%). RUISDAEL GARCIA ANDRADE: (cónyuge sobreviviente) equivalente al 50.00%; JOHANY YBETH GARCIA CANTOS: (hija heredera) equivalente al 16.66%; LUIS FERNANDO GARCIA CANTOS: (hijo heredero) equivalente al 16.66%; y,



RUISDAEL GARCIA CANTOS: (hijo heredero) equivalente al 16.66%; Los herederos de común acuerdo y no obstante las cuotas hereditarias establecidas para cada uno en las proporciones ya descritas, tienen a bien llevar a cabo la partición sobre el terreno descrito en la cláusula segunda de este instrumento. **QUINTA: CUANTIA.**- La cuantía por su naturaleza es indeterminada. **SEXTA: ACEPTACIÓN.** Las partes que suscriben el presente instrumento, en este caso la cónyuge sobreviviente y los herederos del causante antes nombrado, declaran su conformidad y expresan su aceptación a la partición realizada, por estar de acuerdo a sus intereses, renunciando en forma expresa a cualquier reclamo posterior; sobre cualquier derecho que pueda o pudiere corresponderles, por ser legal y procedente en derecho.- La compareciente se afirma y ratifica en el contenido de las cláusulas del presente contrato. **SEPTIMA: INSCRIPCIÓN.**- Los comparecientes quedan facultados para solicitar la inscripción de esta Escritura en el Registro de la Propiedad correspondiente. **OCTAVA: LA DE ESTILO.**- Usted señor Notario, se servirá agregar las cláusulas de estilo para la perfecta validez del presente instrumento legal. (Firmado) Abogada Marillac Mero Mero, con Matrícula Número Mil novecientos treinta y siete del Colegio de Abogados de Manabí.- Hasta aquí la minuta que los otorgantes la ratifican, la misma que junto a sus documentos habilitantes queda elevada a Escritura Pública con todo el valor legal.- Y, leída esta Escritura a los otorgantes por mí el Notario en alta y clara voz de



Empresa Pública Municipal
Registro de la Propiedad de
Manta-EP



Avenida 4 y Calle 11

Conforme a la solicitud Número: 95958, certifico hasta el día de hoy la Ficha Registral Número 45553:

INFORMACIÓN REGISTRAL

Fecha de Apertura: *jueves, 03 de abril de 2014*
 Parroquia: Tarquí
 Tipo de Predio: Urbano
 Cód. Catastral/Rol/Iden. Predial: XXXXXXXXXXXXXXXXXXXXXXXXXXXX



LINDEROS REGISTRALES:

Inmueble signado con el número 20 de la Manzana D. Once del programa de Vivienda denominado Palmar II Etapa de la parroquia Tarquí del Cantón Manta. Dentro de los siguientes linderos y medidas; Por el Norte; con 6,00 m y lindera con el lote No. 2. Por el Sur; con 6,00 m y lindera con calle peatonal. No. 16. por el Este, con 12,20 m y lindera con el lote No. 19. por el Oeste; con 12,20 m y lindera con el lote No. 20. con una superficie total de: 73,20. m2. SOLVENCIA; EL PREDIO DESCRITO A LA PRESENTE FECHA SE ENCUENTRA LIBRE DE GRAVAMEN.

RESUMEN DE MOVIMIENTOS REGISTRALES:

Libro	Acto	Número y fecha de inscripción	Folio inicial
Compra Venta	Compraventa	582 27/06/1980	882
Compra Venta	Compraventa	499 08/03/1991	285
Sentencia	Posesión: Efectiva	79 29/04/2014	378

MOVIMIENTOS REGISTRALES:

REGISTRO DE COMPRA VENTA


1 / 2 **Compraventa**

Inscrito el: viernes, 27 de junio de 1980
 Tomo: 1 Folio Inicial: 882 - Folio Final: 884
 Número de Inscripción: 582 Número de Repertorio:
 Oficina donde se guarda el original: Notaría Décima Octava
 Nombre del Cantón: Quito
 Fecha de Otorgamiento/Providencia: martes, 24 de junio de 1980

Eseritura: Resolución:

Fecha de inscripción:

Observaciones:
 El inmueble de 0,20 hectáreas denominado Finca Zaila situado en la parroquia Tarquí del Cantón Manta provincia de Manabí, los cónyuges Pedro Balda Cucción y Sra. Rossy Balda de Balda están representados por el Sr. **Genaro Artaleja**



Certificación impresa por JRM

Ficha Registral: 45553

Página: 1 de 1

[Handwritten signature]



Apellidos, Nombres y Domicilio de las Partes:

Calidad	Cédula o R.U.C.	Nombre y/o Razón Social	Estado Civil	Domicilio
Comprador	80-0090000000549	Banco Ecuatoriano de la Vivienda		Manta
Vendedor	80-0000000001391	Balda Cucalon Pedro	Casado	Manta
Vendedor	80-0000000001392	Balda Rossy	Casado	Manta

2 / 2 Compraventa

Inscrito el: viernes, 08 de marzo de 1991
 Tomo: I Folio Inicial: 2.285 - Folio Final: 2.289
 Número de Inscripción: 499 Número de Repertorio: 852
 Oficina donde se guarda el original: Notaría Cuarta
 Nombre del Cantón: Manta
 Fecha de Otorgamiento/Providencia: lunes, 31 de diciembre de 1990
 Escritura/Juicio/Resolución:
 Fecha de Resolución:



a.- Observaciones:

COMPRAYENTA MUTUO HIPOTECARIO. PATRIMONIO FAMILIAR.
 Inmueble signado con el número 20 de la Manzana D. Once del programa de Vivienda denominado Palmer II Etapa de la parroquia Tarquí del Cantón Manta. Con fecha Marzo 8 de 1991, bajo el N.- 222, se encuentra inscrito el Mutuo Hipotecario. Patrimonio Familiar, a favor del Banco Ecuatoriano de la Vivienda. Actualmente dicha Hipoteca se encuentra cancelada con fecha 16 de julio de 1998, bajo el N.- 610, celebrada ante la Notaría Pública Cuarta del Cantón Manta el día nueve de Julio de 1.998, QUEDANDO VIGENTE EL PATRIMONIO FAMILIAR. Actualmente dicho Patrimonio Familiar se encuentra Extinguido con fecha Mayo 16 del 2014 bajo el N.- 91, autorizada en la Notaría Segunda de Santa Ana, el 17 de Enero del 2014.

b.- Apellidos, Nombres y Domicilio de las Partes:

Calidad	Cédula o R.U.C.	Nombre y/o Razón Social	Estado Civil	Domicilio
Comprador	80-0000000072954	Cantos Fincay Juana Deyse	Casado	Manta
Comprador	80-0000000048778	Garcia Andrade Ruisdael	Casado	Manta
Vendedor	80-0000000055068	Banco Ecuatoriano de la Vivienda		Manta

c.- Esta inscripción se refiere a la(s) que consta(n) en:

Libro:	No. Inscripción:	Fec. Inscripción:	Folio Inicial:	Folio final:
Compta Venta	582	27-jun-1980	882	

3 / 3 Posesión Efectiva

Inscrito el: martes, 29 de abril de 2014
 Tomo: 4 Folio Inicial: 1.378 - Folio Final: 1.387
 Número de Inscripción: 79 Número de Repertorio: 3.498
 Oficina donde se guarda el original: Notaría Primera
 Nombre del Cantón: Manta
 Fecha de Otorgamiento/Providencia: viernes, 11 de abril de 2014
 Escritura/Juicio/Resolución:
 Fecha de Resolución:




a.- Observaciones:

POSESION EFECTIVA PROINDIVISO. Sobre el bien inmueble ubicado en el Programa Vivienda El Palmer II Etapa de la Parroquia Tarquí de este Cantón Manta. Los Señores Johany Ybeth, Luis Fernando y Ruisdael Garcia



Empresa Pública Municipal
Registro de la Propiedad de
Manta-EP



Cantos hijos de la Señora Juana Dayse Marilu Cantos Pincay, fallecida le asisten el derecho a tomar Posesión Efectiva Proindiviso a su Padre Señor Ruisdael García Andrade.

b.- Apellidos, Nombres y Domicilio de las Partes:

Calidad	Cédula o R.U.C.	Nombre y/o Razón Social	Estado Civil	Domicilio
Beneficiario	80-000000048778	García Andrade Ruisdael	Viuvo	Manta
Causante	80-000000048779	Cantos Pincay Juana Dayse Marilu	(Ninguno)	Manta

c.- Esta inscripción se refiere a la(s) que consta(n) en:

Libro:	No. Inscripción:	Fec. Inscripción:	Folio Inicial:	Folio final:
Compra Venta	499	08-mar-1991	2285	2289

TOTAL DE MOVIMIENTOS CERTIFICADOS:

Libro	Número de Inscripciones	Libro	Número de Inscripciones
Sentencia	1		
Compra Venta	2		

Los movimientos Registrales que constan en esta Ficha son los únicos que se refieren al predio que se certifica.

Cualquier enmendadura, alteración o modificación al texto de este certificado lo invalida.

Emitido a las: 15:20:20 del miércoles, 30 de julio de 2014

A petición de: Sr. Ruisdael García Andrade

Elaborado por: Juliana Lourdes Macías Suarez
131136755-9

Este documento es válido por 30 días, Excepcionalmente si se da un traspaso de dominio o se presta un gravamen.

El interesado debe comunicar cualquier error en este Documento al Registrador de la Propiedad.



Abg. Jaime F. Delgado Intriago
Firma del Registrador



Certificación impresa por: Jofar

Ficha Registral: 45523

Página: 1 de 1

GOBIERNO AUTONOMO DESCENTRALIZADO MUNICIPAL
DEL CANTON MANTA



Nº 0094842



LA TESORERIA DEL GOBIERNO AUTONOMO DESCENTRALIZADO
MUNICIPAL DEL CANTON MANTA

A petición verbal de parte interesada, CERTIFICA: Que revisado el archivo de la Tesorería Municipal que corre a mi cargo, no se ha encontrado ningún Título de Crédito pendiente de pago por concepto de Impuestos, Tasas y Tributos Municipales a cargo de
GARCIA ANDRADE RUISDAEL

Por consiguiente se establece que no es deudor de esta Municipalidad.

Manta, 20 de Agosto de 2014

VALIDO PARA LA CLAVE
211462000D PROG. DE VIV. PALMAR II ETAPA M7-D-11 LT.20
Manta, veinte de Agosto del dos mil catorce



GOBIERNO AUTONOMO DESCENTRALIZADO
MUNICIPAL DEL CANTON MANTA

Srta. Juliana Rodríguez
RECAUDACIÓN

GOBIERNO AUTÓNOMO DESCENTRALIZADO
MUNICIPAL DEL CANTÓN MANTA
DIRECCION DE PLANEAMIENTO URBANO



PARTICIÓN EXTRAJUDICIAL

En atención a Rula de Documento No. 3171-SM-AACI, trámite # 4473- 1

(Para efectos de celebración de escrituras, este documento solo tendrá validez si está acompañado de la autorización para escrituras emitida por esta Dirección).

Esta Dirección en atención al Oficio No. 422-DPUM-JOC-2014; el Área de Gestión del Suelo mediante Informe #103 aprueba la Partición Extrajudicial de la propiedad de **GARCIA ANDRADE RUISDAEL**, sobre un inmueble signado con No. 20 de la Manzana D. Once del programa de Vivienda denominado Palmar II Etapa, actualmente parroquia Los Esteros del Cantón Manta, el mismo que conforme escritura determina una superficie total de 73,20m².

MEDIDAS y LINDEROS SEGUN ESCRITURA: 73,20m². (Autorizada en la Notaría Cuarta de Manta el 31 de diciembre de 1990, e inscrita en el Registro de la Propiedad del Cantón Manta el 08 de marzo de 1991):

Por El Norte: Con 6,00m - Lindera con el Lote No. 2.
Por El Sur: Con 6,00m - Lindera con calle peatonal No. 16.
Por El Este: Con 12,20m - Lindera con Lote No. 19.
Por El Oeste: Con 12,20m - Lindera con el Lote No. 21 y 22.

AREAS VENDIDAS CON ANTERIORIDAD E INSCRITA EN EL REGISTRO DE LA PROPIEDAD: Ninguna

PORCENTAJE QUE LE CORRESPONDE A CADA UNO DE LOS BENEFICIARIOS (Escritura de Posesión Efectiva No. 2014.13.08.01, P2406 de los bienes dejados por la causante Juana Deyse Marilu Cantos Pincay, Escritura autorizada en la Notaría Primera de Manta el 11 de abril de 2014 e inscrita el 29 de abril de 2014), Área de 73,20m² Equivalente al 100%:

GARCIA ANDRADE RUISDAEL (cónyuge sobreviviente) equivalente a 50,00%
GARCIA CANTOS JOHANY YBETH (hija heredera) equivalente a 16,66%
GARCIA CANTOS LUIS FERNANDO (hijo heredero) equivalente a 16,66%
GARCIA CANTOS RUISDAEL (hijo heredero) equivalente a 16,66%

La Partición Extrajudicial debe realizarse en porcentajes del 50,00% para el señor Ruisdael Garcia Andrade en calidad de gananciales, y el 16,66% por igual para los señores Johany Ybeth Garcia Cantos, Luis Fernando Garcia Cantos y Ruisdael Garcia Cantos en calidad de cónyuge sobreviviente y únicos herederos respectivamente de la causante Juana Deyse Marilu Cantos Pincay. Propiedad que se adjudica en calidad de cuerpo cierto a los beneficiarios antes nombrados en la proporción antes indicada.

Nota:

- Para efecto del cobro de impuestos municipales, el Art. 528 del COOTAD manifiesta sobre "Otras adjudicaciones causantes de alcabalas". - Las adjudicaciones que se hicieren como consecuencia de particiones entre coherederos o legatarios, socios y, en general, entre copropietarios, se considerarán sujetas a este impuesto en la parte en que las adjudicaciones excedan de la cuota que cada condómino o socio tiene derecho.
- El Art. 534 *ibídem*, sobre Exenciones. - Quedan exentos del pago de este impuesto: Numeral d) La adjudicaciones por particiones o disolución de sociedades.

Manta, agosto 13 de 2014



Arg. Jonathan Orozco Cobaña
DIRECTOR DE PLANEAMIENTO URBANO
C.U.P.

El presente documento se emite de acuerdo a la documentación requerida para el trámite y a inspección en el lugar que indica de buena fe el solicitante; por lo cual salvamos error u omisión, eximiendo de responsabilidad al certificador, si se comprobare que se han presentado datos falsos o representaciones gráficas erróneas, en las solicitudes correspondientes.



AUTORIZACIÓN

En atención a Ruta de Documento No. 2287-SM-ACA, trámite # 3279- 2

La Dirección de Planeamiento Urbano en base al Oficio No. 326-DPUM-JOC-2014 e informe #086 del Área de Gestión del Suelo, autoriza a celebrar Escritura de Partición Extrajudicial a los señores **RUISDAEL GARCIA ANDRADE, JOHANY YBETH GARCIA CANTOS, LUIS FERNANDO GARCIA CANTOS y RUISDAEL GARCIA CANTOS** sobre un inmueble signado con No. 20 de la Manzana D. Once del programa de Vivienda denominado Palmar II Etapa, actualmente parroquia Los Esteros del Cantón Manta, otorgado por la Partición Extrajudicial de los bienes de la causante Juana Deyse Marilu Cantos Pincay con las siguientes medidas y linderos:

Por El Norte: Con 6,90m - Lindera con el Lote No. 2
Por El Sur: Con 6.00m - Lindera con calle peatonal No. 16.
Por El Este: Con 12,20m - Lindera con Lote No. 19.
Por El Oeste: Con 12,20m - Lindera con el Lote No. 21 y 22.
Área Total: 73,20m²

Manta, agosto 13 de 2014

Arq. *Jorge Cruz Cordero*
DIRECCIÓN DE PLANEAMIENTO URBANO

El presente documento es emitido en cumplimiento a la documentación requerida para el trámite y a inspección en el lugar que indica de la misma forma el solicitante, por lo tanto, no se hace responsable de la omisión, eximiendo de responsabilidad al certificante, si se comprobare que se han presentado datos falsos o representaciones engañosas, en las solicitudes correspondientes.

GOBIERNO AUTÓNOMO DESCENTRALIZADO MUNICIPAL
DEL CANTÓN MANTA



DIRECCIÓN DE AVALUOS, CATASTRO
Y REGISTRO



0115181

No. Certificación: 115181

CERTIFICADO DE AVALÚO



Fecha: 5 de agosto de 2014

No. Electrónico: 250814

El suscrito Director de Avalúos, Catastros y Registros Certifica: Que revisando el Catastro de Predios en vigencia, en el archivo existente se constató que:

El Predio de la Clave: 2-11-46-20-000

Ubicado en: PROG. DE VIV. PALMAR II ETAPA MZ-D-11 LT.20

Área total del predio según escritura:

Área Total de Predio: 73,20 M²

Perteneciente a:

Documento Identidad Propietario

GARCIA ANDRADE RUISDAEL

CUYO AVALÚO VIGENTE EN DÓLARES ES DE:

TERRENO:	4977,60
CONSTRUCCIÓN:	1689,95
	<u>6667,55</u>

Son: SEIS MIL SEISCIENTOS SESENTA Y SIETE DOLARES CON CINCUENTA Y CINCO CENTAVOS

"Este documento no constituye reconocimiento, fraccionamiento u otorgamiento de la titularidad del predio; solo expresa el valor de suelo actual de acuerdo a la Ordenanza de Aprobación del Plano del Valor del Suelo, sancionada el 27 de diciembre del año 2013, conforme a lo establecido en la Ley que rige para el Bienio 2014-2015"

Abg. David Cadená Ruppert

Director de Avalúos, Catastros y Registros

Impreso por: MARIS REYES 05/08/2014 10:20:17

66.68
2000
816.68



GOBIERNO AUTONOMO DESCENTRALIZADO MUNICIPAL
DEL CANTON MANTA

ESPECIE VALORADA

USD 1-25

Nº 0066453

LA DIRECCION FINANCIERA DEL GOBIERNO AUTONOMO DESCENTRALIZADO
MUNICIPAL DEL CANTON MANTA

A petición verbal de parte interesada, CERTIFICA: Que revisado el Catastro de Predios URBANA
en vigencia, se encuentra registrada una propiedad que consiste en SOLAR Y CONSTRUCCION
pertenciente a GARCIA ANDRADE RUESDAHL
ubicada PROG. DE VIV. PALMAR I ETAPA MZ-D-11 LT.20
cuyo AVALUO COMERCIAL PRESENTE DE PARTICION EXTRAJUDICIAL asciende a la cantidad
de 56667.55 SEIS MIL SEISCIENTOS SESENTA Y SIETE DÓLARES CON 55/100
CERTIFICADO OTORGADO PARA TRÁMITE DE PARTICION EXTRAJUDICIAL.

LE

Manta, 20 DE AGOSTO 2014 del 20



GOBIERNO AUTONOMO DESCENTRALIZADO MUNICIPAL DEL CANTON MANTA

Financiera

Director Financiero Municipal





CUERPO DE BOMBEROS DE MANTA

Emergencias Teléfono:

RUC: 1360020070001

COMPROBANTE DE PAGO

911

Dirección: Avenida 11
entre Calles 11 y 12
Teléfono: 2621777 - 2611747
Manta - Manabí

000021136

CERTIFICADO DE SOLVENCIA

DATOS DEL CONTRIBUYENTE

CIRUC: :
NOMBRES :
RAZÓN SOCIAL: GARCIA ANDRADE RUISDAEL
DIRECCIÓN : URB. EL PALMAR

DATOS DEL PREDIO

CLAVE CATASTRAL:
AVALÚO PROPIEDAD:
DIRECCIÓN PREDIO:

REGISTRO DE PAGO

N° PAGO: 325973
CAJA: SANCHEZ ALVARADO PAMELA
FECHA DE PAGO: 28/08/2014 09:21:40



DESCRIPCIÓN

VALOR	DESCRIPCIÓN	VALOR
		3.00
TOTAL A PAGAR		3.00

VALIDO HASTA: miércoles, 26 de noviembre de 2014
CERTIFICADO DE SOLVENCIA

ORIGINAL CLIENTE

ESTE COMPROBANTE NO TENDRÁ VALIDEZ SIN EL REGISTRO DE PAGO

CERTIFICADO DE DEFUNCIÓN

CERTIFICO: Que con número de registro de inscripción: D-390-000027-20 en ECUADOR, provincia de GUAYAS, cantón GUAYAQUIL, parroquia ROCAFUERTE, y con fecha 6 DE ENERO DE 2014, está inscrito el registro de defunción de:

NOMBRES Y APELLIDOS DEL FALLECIDO: JUANA DEYSE MARILU CANTOS PINCAY.
NACIONALIDAD: ECUATORIANA, SEXO: FEMENINO, ESTADO CIVIL: CASADA, EDAD: 52 años.

LUGAR Y FECHA DEL FALLECIMIENTO: ECUADOR, provincia del GUAYAS, cantón GUAYAQUIL, parroquia TARQUI, 6 DE ENERO DE 2014.

CAUSA DE LA MUERTE: ARTERIOPATIA SISTEMICA, DOCTOR QUE DECLARA LA DEFUNCIÓN: DR. JORGE L. GARCÉS ANDRADE REG. 1248.

CÓNYUGE SOBREVIVIENTE: RUYSDAEL GARCIA ANDRADE

NOMBRES Y APELLIDOS DEL PADRE: CARLOS CANTOS.
NOMBRES Y APELLIDOS DE LA MADRE: ANGELA PINCAY.

Nombres y Apellidos de quien solicitó la inscripción: ALFREDO RICHARD CEBEÑO PINCAY
cédula/pasaporte No. 6923251037, nacionalidad ECUATORIANA.

Dirección General de Registro Civil,
Identificación y Cédulación

Firma del delegado

CRISTINA GABRIELA YLLESCA SOSA



- LEER Y FECHAR
- GUAYAQUIL, 6 DE ENERO DE 2014
- CERTIFICADO DE DEFUNCIÓN
- RESOLUCIONES ADMINISTRATIVAS


- COPIA CERTIFICADA
INDICE O DACTILAR.
- DATOS DE FILIACIÓN
- RAZÓN DE NO EXISTENCIA

- Impreso por: [] ESCA, GUAYAQUIL, 6 DE ENERO DE 2014
- [] DOCUMENTO SOLICITADO, CUALQUIER CLASE.
- [] ACTA DE RECONOCIMIENTO DE HECHO.

01/01/2014

01/01/2014

REPÚBLICA DEL ECUADOR
 CONSEJO NACIONAL ELECTORAL
 CIUDADANÍA N.º 130970933-3
 GARCIA CANTOS JOHANY YBETH
 MANABI/MANTA/MANTE
 07 de NOVIEMBRE de 1978
 IDENTIFICACION 0039 61633
 MANABI/MANTA
 MANTA 1978




EDUARDINA PATRICIO B MOLINA MOLINA
 CASADO
 SUPERIORE ESTUDIANTE
 RUISDAEL GARCIA ANDRADE
 JUANA DEYSE MARILU CANTOS
 MANTA 07/08/2019
 0661307

REPÚBLICA DEL ECUADOR
 CONSEJO NACIONAL ELECTORAL
 CERTIFICADO DE VOTACIÓN
 ELECCIONES REGIONALES 12-18-2014
 041
 041 - 0240 1309709333
 NÚMERO DE CERTIFICADO CÉDULA
 GARCIA CANTOS JOHANY YBETH
 MANABI PROVINCIA
 MANTA CIRCUNSCRIPCIÓN
 MANTA ZONA
 CANTÓN PARROQUIA
 MANTA ZONA
 PRESIDENTE DE LA JUNTA

REPÚBLICA DEL ECUADOR
 DIRECCIÓN GENERAL DE REGISTRO CIVIL
 IDENTIFICACIÓN Y EXERCICIO
 N.º 130170026-4
 CÉDULA DE CIUDADANÍA PCD
 APELLIDOS Y NOMBRES
 GARCIA ANDRADE RUISDAEL
 LUGAR DE NACIMIENTO
 MANTA
 DAMIA DE CARAQUEZ
 FECHA DE NACIMIENTO 1951-06-02
 NACIONALIDAD ECUATORIANA
 SEXO M
 ESTADO CIVIL VIUDO
 JUANA DEYSE MARILU
 CANTOS PINCAY



INSTRUCCIÓN BACHILLERATO PROFESIÓN / OCUPACIÓN: JUBILADO
 APELLIDOS Y NOMBRES DEL PADRE GARCIA BARTOLOME
 APELLIDOS Y NOMBRES DE LA MADRE ANDRADE RUIA LIDA
 LUGAR Y FECHA DE EXPEDICIÓN
 MANTA 2014-01-20
 FECHA DE EXPIRACIÓN 2024-01-20
 176430222



REPÚBLICA DEL ECUADOR
 CONSEJO NACIONAL ELECTORAL
 CERTIFICADO DE VOTACIÓN
 ELECCIONES REGIONALES 12-18-2014
 037
 037 - 0030 1301700264
 NÚMERO DE CERTIFICADO CÉDULA
 GARCIA ANDRADE RUISDAEL
 MANABI PROVINCIA
 MANTA CIRCUNSCRIPCIÓN
 TARCUI ZONA
 CANTÓN PARROQUIA
 TARCUI ZONA
 PRESIDENTE DE LA JUNTA

Quito

150 IDENTIFICACION DEL CONTRIBUYENTE Y DEL ANEXO

RAZON SOCIAL (O AFILIACION Y NOMBRES COMPLETOS) **EMPRESA COMERCIAL GENERAL S.A.S**
 DIRECCION LOCAL (O DEL PAIS) **Av. Chancay 4113 B3**
 NO. DE SERIE ULL (O NÚMERO QUE SE ASIGNA) **31100349**
 NO. FORMULARIO (O NÚMERO DE ANEXO) **03011503**

INGRESOS PROVENIENTES DE HERENCIAS, LEGADOS Y DONACIONES

200 NEGOCIOS UNIPERSONALES

CODIGO SOCIAL	NO. RUC	PAINTIENIDOR NETO TOTAL	CUOTA PORCION HEREDADA, LEGADA, DONADA	VALOR PORCION
201		201	201	201
SUBTOTAL (suma de 201 a 203)				

300 INMUEBLES

LOCALIDAD Y PAIS	CATASTRAL O REGISTRO	AVALUO COMERCIAL TOTAL DEL BIEN	CUOTA PORCION HEREDADA, LEGADA, DONADA	VALOR PORCION
QUITO	0003010000	321	321	321
301		301	301	301
302		302	302	302
303		303	303	303
304		304	304	304
305		305	305	305
306		306	306	306
307		307	307	307
308		308	308	308
309		309	309	309
310		310	310	310
RESIDUAL (RESTO DE 301 A 310)				
SUBTOTAL (suma de 301 a 310)				

Si requiere de más espacio, deberá adjuntar la información en un disco con formato de indicación que se le da en la oficina regional del SRI.

400 VEHICULOS

TIPO	PLACAS	AVALUO COMERCIAL TOTAL DEL BIEN	CUOTA PORCION HEREDADA, LEGADA, DONADA	VALOR PORCION
401		401	401	401
402		402	402	402
403		403	403	403
404		404	404	404
405		405	405	405
406		406	406	406
407		407	407	407
408		408	408	408
409		409	409	409
410		410	410	410
RESIDUAL (RESTO DE 401 A 410)				
SUBTOTAL (suma de 401 a 410)				

Si requiere de más espacio, deberá adjuntar la información en un disco con formato de indicación que se le da en la oficina regional del SRI.

OTROS

MOHAJE DE HORAS		411	411	411
JOYAS		412	412	412
SEMIOBENTENEGANADO	NÚM. DE SEMIOBENTENEGANADOS	413	413	413
OBRAS DE ARTE		414	414	414
DINERO EN EFECTIVO		415	415	415
OTROS NO ESPECIFICADOS	DESCRIPCION	416	416	416
RESIDUAL (RESTO DE 411 A 416)				
SUBTOTAL (suma de 411 a 416)				

Si requiere de más espacio, deberá adjuntar la información en un disco con formato de indicación que se le da en la oficina regional del SRI.

500 ACREENCIAS FINANCIERAS Y CIVILES

CODIGO DE ACREENCIA	NUMERO	NOMBRE DE INSTITUCION FINANCIERA O DEUDOR	VALOR TOTAL	CUOTA PORCION HEREDADA, LEGADA, DONADA	VALOR PORCION
501	501		501	501	501
502	502		502	502	502
503	503		503	503	503
504	504		504	504	504
505	505		505	505	505
506	506		506	506	506
507	507		507	507	507
508	508		508	508	508
509	509		509	509	509
510	510		510	510	510
RESIDUAL (RESTO DE 501 A 510)					
SUBTOTAL (suma de 501 a 510)					

Si requiere de más espacio, deberá adjuntar la información en un disco con formato de indicación que se le da en la oficina regional del SRI.

600 ACCIONES, PARTICIPACIONES, DERECHOS O TITULOS VALORES

CODIGO TIPO	NOMBRE DE LA SOCIEDAD O EMPRESA	RUC	NO. DE ACCIONES O PARTICIPACIONES	VALOR TOTAL	CUOTA PORCION HEREDADA, LEGADA, DONADA	VALOR PORCION
601			601	601	601	601
RESIDUAL (RESTO DE 601 A 604)						
SUBTOTAL (suma de 601 a 604)						



SRI
DECLARACION DE INGRESOS DE HERENCIAS
DECLARACION DE VALORACION ORIGINAL
DECLARACION PERTENECEN AL CONTRIBUYENTE
 Fecha: **14 JUL 2014**
 Firma del Servicio: Responsabil
 Usubla **1435** **Agencia de Aseguramiento Social Integral**

CODIGO	DESCRIPCION	MONTO	CUOTA	VALOR
502		502	502	502
503		503	503	503
504		504	504	504
505		505	505	505
506		506	506	506
507		507	507	507
508		508	508	508
509		509	509	509
SUBTOTAL (suma del 501 al 509)				

Si requiere de más espacio, deberá adjuntar la información en disquete conforme la indicación que se le da en la oficina regional del SRI

TOTAL BIENES
 MONTO TOTAL DE PORCIÓN RECIBIDA POR HERENCIAS, LEGADOS O DONACIONES 299+399+489+499+599 = 11.057.916

DEDUCIBLES (SOLO PARA HERENCIAS)
 700 GASTOS DE ULTIMA ENFERMEDAD Y FUNERALES

GASTOS DE ULTIMA ENFERMEDAD					
RAZON SOCIAL DEL EMISOR DE LA FACTURA	NO. RUC	NO. FACTURA	MONTO TOTAL PAGADO	CUOTA PORCIÓN ASUMIDA	VALOR PORCIÓN ASUMIDA
	311	311	311	311	311
	312	312	312	312	312
	313	313	313	313	313
	314	314	314	314	314
	315	315	315	315	315
	316	316	316	316	316
	317	317	317	317	317
	318	318	318	318	318
	319	319	319	319	319
RESTO DE GASTOS					

Si requiere de más espacio, deberá adjuntar la información en disquete conforme la indicación que se le da en la oficina regional del SRI

GASTOS DE FUNERALES					
RAZON SOCIAL DEL EMISOR DE LA FACTURA	NO. RUC	NO. FACTURA	MONTO TOTAL PAGADO	CUOTA PORCIÓN ASUMIDA	VALOR PORCIÓN ASUMIDA
SERVICIO DE RENTAS INTERNAS					
	321	321	321	321	321
	322	322	322	322	322
	323	323	323	323	323
	324	324	324	324	324
	325	325	325	325	325
	326	326	326	326	326
	327	327	327	327	327
	328	328	328	328	328
	329	329	329	329	329
RESTO DE GASTOS					

Si requiere de más espacio, deberá adjuntar la información en disquete conforme la indicación que se le da en la oficina regional del SRI

800 TRIBUTOS PENDIENTES DE PAGO DEL CAUSANTE

DESCRIPCION	PERIODO	MONTO TOTAL PAGADO	CUOTA PORCIÓN ASUMIDA	VALOR PORCIÓN ASUMIDA
IMPORTE DE TRIBUTOS		331	331	331
		332	332	332
		333	333	333
		334	334	334
		335	335	335
		336	336	336
		337	337	337
		338	338	338
		339	339	339
SUBTOTAL (suma del 331 al 339)				

Si requiere de más espacio, deberá adjuntar la información en disquete conforme la indicación que se le da en la oficina regional del SRI

DEUDAS HEREDITARIAS				
CODIGO TIPO DE DEUDA	NOMBRE DEL ACREEDOR	MONTO TOTAL PAGADO	CUOTA PORCIÓN ASUMIDA	VALOR PORCIÓN ASUMIDA
	341	341	341	341
	342	342	342	342
	343	343	343	343
	344	344	344	344
	345	345	345	345
RESTO DE GASTOS				

Si requiere de más espacio, deberá adjuntar la información en disquete conforme la indicación que se le da en la oficina regional del SRI

TOTAL DEDUCIBLES
 MONTO TOTAL DEDUCIBLE DE LA PORCIÓN ASUMIDA DE HERENCIAS 899+999 = 11.057.916
 MONTO TOTAL DEDUCIBLE DE LA PORCIÓN ASUMIDA DE DONACIONES = 0
 CUOTA O PORCIÓN LIQUIDA 699 - 997-998 = 11.057.916

Declaro que los datos contenidos en esta declaración son verdaderos, por lo que asumo la responsabilidad correspondiente (Art. 101 de la L.R.T.I.)

[Firma]
 FIRMA CONTRIBUYENTE / REPRESENTANTE LEGAL

NOMBRE: Osvaldo Cordero

Certifico en debida forma, que el contribuyente ha entregado la información requerida por el SRI para la verificación de los bienes, por lo que se certifica que no hay bienes por la posible existencia de herencias o donaciones pertenecientes al presente acervo patrimonial, que se tomará como **ACERVO**.

FECHA: **14 JUL 2014**

[Firma]
 ANTE EL DIRECTOR REGIONAL DEL SRI

Impresor

**SERVICIO DE RENTAS INTERNAS
COMPROBANTE ELECTRONICO PARA PAGO**

Identificación de pago	Declaración sin valor a pagar
Numero de identificación	1309709663001
CEP# (Número de Serie)	870942042151
Código impuesto	1088
Impuesto	Renta sobre herencias, legados y donaciones
Tipo de Formulario	108

RESUMEN DE DATOS

Razón Social	GARCIA CANTOS JOHANN YRETH
Período Fiscal	1/2014
Fecha de Declaración	09/07/2014
Hora de Declaración	01:17:45 PM
Fecha de Vencimiento	03/02/2014
Fecha Máxima de Pago	09/07/2014

VALORES A PAGAR

Total Impuesto a Pagar	\$ 0.00
Intereses por mora	\$ 0.00
Multa	\$ 0.00
Total	\$ 0.00

FORMAS DE PAGO

Débito Bancario, Efectivo, Cheque	\$ 0.00
Compensaciones	\$ 0.00
Notas de Crédito Cartulares	\$ 0.00
Notas de Crédito Desmaterializadas	\$ 0.00

SRI Debe ir con los documentos de identidad y certificado de autenticación originales presentados, pertenecen al contribuyente.

Fecha: 14 JUL 2014

[Firma]
Firma del Servidor Responsable

[Firma]
Firma del Agente



2014

FORMULARIO 100

100 IDENTIFICACIÓN DE LA DECLARACIÓN

99 NÚMERO DEL FORMULARIO: 85317306

PERIODO TRIBUTARIO: 101 MES: [] 102 AÑO: 2014

103 (SUSITUTIVA) ORIGINAL: [] 104 NÚMERO FORMULARIO QUE REEMPLAZA: []

200 IDENTIFICACIÓN DE LAS PARTES

IDENTIFICACIÓN DEL CONTRIBUYENTE (HEREDERO, LEGATARIO O DONATARIO)

201 RUC: 1309709332001 GARCIA CANTOS, CHANY YBETH

203 CIUDAD: MANTA 204 PARROQUIA: MANTA 205 CALLE PRINCIPAL: CIUDAD DE MANTA SEACU

206 NÚMERO: [] 207 INTERSECCIÓN: [] 208 TELÉFONO: []

IDENTIFICACIÓN DEL REPRESENTANTE LEGAL DEL CONTRIBUYENTE (tutor, curador o apoderado)

209 RUC (A): [] 210 RAZÓN SOCIAL: []

211 CIUDAD: [] 212 PARROQUIA: [] 213 CALLE PRINCIPAL: []

214 NÚMERO: [] 215 INTERSECCIÓN: [] 216 TELÉFONO: []

IDENTIFICACIÓN DEL CAUSANTE Y DE LA SUCECIÓN

217 RUC (C): 1303252303 218 APELLIDOS Y NOMBRES: CANTOS PINOY JUANA

219 ESTADO CIVIL: [] 220 No. HEREDEROS: [] NOTARIA

221 No. LEGATARIOS: [] 222 TESTAMENTO: [] 223 NÚMERO: []

224 FECHA DE FALLECIMIENTO (dd/mm/aaaa): [] 226 CANTÓN: []

225 FECHA DE OTORGAMIENTO TESTAMENTO (dd/mm/aaaa): []

227 RUC (SUCESIÓN INDIVISA): []

228 DENOMINACIÓN (SUCESIÓN INDIVISA): []

SRI Se verifica que los documentos de identidad y certificados de votación originales presentados pertenecen al contribuyente.

Fecha: 14 JUL 2014

[Firma]

NOTARIO

IDENTIFICACIÓN DEL DONATE Y DE LA DONACIÓN

230 RUC (D): [] 231 RAZÓN SOCIAL: []

232 CIUDAD: [] 233 PARROQUIA: [] 234 CALLE PRINCIPAL: []

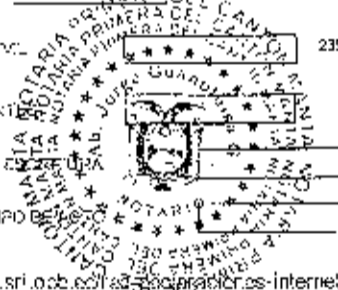
235 NÚMERO: [] 236 INTERSECCIÓN: [] 237 TELÉFONO: []

238 ESTADO CIVIL: [] 239 No. DONATARIOS: [] NOTARIA

240 No. DONANTE: [] 241 NÚMERO: []

242 FECHA DE DONACIÓN: [] 243 CANTÓN: []

243 CÓDIGO TIPO DE DONACIÓN: []



	NÚMERO	PATRIMONIO NETO	VALOR DE LA PORCIÓN
PERSONALES	311	<input type="text"/>	<input type="text"/>
AVALÚO COMERCIAL TOTAL			
Bienes Inmuebles	312	66,347.76	10,057.96
VEHICULOS	313	<input type="text"/>	<input type="text"/>
MEJAJE DE HOGAR, OBRAS DE ARTE Y JOYAS	314	<input type="text"/>	<input type="text"/>
DINERO EN EFECTIVO	315	<input type="text"/>	<input type="text"/>
ACREENCIAS FINANCIERAS Y CIVILES	316	<input type="text"/>	<input type="text"/>
ACCIONES, PARTICIPACIONES, DERECHOS Y TITULOS VALORES	317	<input type="text"/>	<input type="text"/>
OTROS NO ESPECIFICADOS	318	<input type="text"/>	<input type="text"/>
	399	SUBTOTAL SUMAR 331 AL 338	10,057.96

400 DEDUCIBLE (SOLO PARA HERENCIAS)

TIPO	TOTAL PAGADO O GASTO	MONTO ASUMIDO
GASTOS ULTIMA ENFERMEDAD NO CUBIERTOS POR SEGUROS	411	<input type="text"/>
GASTOS FUNERALES NO CUBIERTOS POR SEGUROS	412	<input type="text"/>
TRIBUTOS PENDIENTES DE PAGO DEL CAUSANTE CUBIERTO POR HEREDEROS	413	<input type="text"/>
DEUDAS HEREDITARIAS Y GASTOS DE SUCESION	414	<input type="text"/>
DERECHOS DE ALBACEA	415	<input type="text"/>
401 RUC DEL ALBACEA	<input type="text"/>	
	499	SUBTOTAL SUMAR 421 AL 425

DEDUCIBLES (SOLO PARA DONACIONES)

497 DEDUCCION POR DERECHO DE USUFRUCTO (352*63%)	<input type="text"/>
498 DEDUCCION POR NUDA PROPIEDAD (332*40%)	<input type="text"/>
800 CALCULO DE IMPUESTO	
801 CUOTA O PORCIÓN LIQUIDADA 399 - 499 - 497 - 498	10,057.96
802 DEDUCCION LEGAL (VER TABLA)	66,380
803 BASE IMPONIBLE 801 - 802	<input type="text"/>

SRI Se verifica que los documentos de identidad y certificado de votación originales presentados, pertenecen al contribuyente.

Fecha: 14 JUL 2014

[Firma]
Firma del Servidor Responsable


[Firma]
Firma del Contribuyente

804 IMPUESTO A LA RENTA CAUSADO 803 * 5%	<input type="text"/>
900 VALORES A PAGAR Y FORMA DE PAGO	
901 PAGO PREVIO	<input type="text"/>
902 IMPUESTO A PAGAR 800 - 801	<input type="text"/>
903 INTERÉS POR MORA	<input type="text"/>
904 MULTAS	<input type="text"/>
999 TOTAL PAGADO 902+903+904	<input type="text"/>
905 MEDIANTE CHEQUE, DEBITO BANCARIO, EFECTIVO U OTRAS FORMAS DE PAGO	<input type="text"/>
907 MEDIANTE NOTAS DE CRÉDITO	<input type="text"/>

DETALLE DE NOTAS DE CRÉDITO

NOTA No.	810 No.	812 No.	814 No.
MONEDA DE CRÉDITO VALOR	811 USD	813 USD	815 USD

La presente información repose en la base de datos del SRI, conforme la declaración realizada por el contribuyente
 Número Serial: 870942042151
 Fecha Recaudación: 09/07/2014



ANEXO FORM # 08 IMPORTANTE: SIRVASE LEER INSTRUCCIONES AL REVERSO

100 IDENTIFICACION DEL CONTRIBUYENTE Y DEL ANEXO
 101 RAZON SOCIAL, DAFI, CUCO Y NUMERO IDENTIFICACIONES: **Compañía Compañía Asociada**
 102 R.C. D.I. O PASAPORTE: **700034019**
 103 NO. DE SERIE DEL FORMULARIO QUE SE USARA: **01**
 104 NO. DE SERIE DEL FORMULARIO QUE SE USARA: **2014**

110 INGRESOS PROVENIENTES DE HERENCIAS, LEGADOS Y DONACIONES

1100 NEGOCIOS UNIPERSONALES

RAZON SOCIAL	NO. RUC	PATRIMONIO NETO TOTAL	CUOTA PORCION HEREDADA, LEGADA, DONADA	VALOR PORCION
SUBTOTAL				

1100 INMUEBLES

LOCALIDAD Y PAIS	DESCRIPCION DE BIEN	AVALUO COMERCIAL TOTAL DEL BIEN	CUOTA PORCION HEREDADA, LEGADA, DONADA	VALOR PORCION
111	Herencia - Inmuebles	321	321	321
112		322	322	322
113		323	323	323
114		324	324	324
115		325	325	325
116		326	326	326
117		327	327	327
118		328	328	328
119		329	329	329
SUBTOTAL				

Si requiere de más espacio, deberá adjuntar la información en discrete conforme la indicación que se le da en la oficina regional del SRI.

1100 MUEBLES

VEHICULOS

TIPO	PLACAS	AVALUO COMERCIAL TOTAL DEL BIEN	CUOTA PORCION HEREDADA, LEGADA, DONADA	VALOR PORCION
121	410	421	421	421
122	412	422	422	422
123	413	423	423	423
124	414	424	424	424
125	415	425	425	425
126	416	426	426	426
127	417	427	427	427
128	418	428	428	428
RESTO DE VEHICULOS				
SUBTOTAL				

Si requiere de más espacio, deberá adjuntar la información en discrete conforme la indicación que se le da en la oficina regional del SRI.

OTROS

131	MENAJE DE HOGAR	461	461	461
132	JOYAS	462	462	462
133	SI MOVIMIENTO REGISTRADO	463	463	463
134	OBRAS DE ARTE	464	464	464
135	DINERO EN EFECTIVO	465	465	465
136	OTROS NO ESPECIFICADOS	466	466	466
137	RESTO DE BIENES NO ESPECIFICADOS	467	467	467
SUBTOTAL				

Si requiere de más espacio, deberá adjuntar la información en discrete conforme la indicación que se le da en la oficina regional del SRI.


120 ACRENCIAS FINANCIERAS Y CIVILES

CODIGO DE ACRENCIA	NUMERO	NOMBRE DE INSTITUCION FINANCIERA O CIVIL	VALOR TOTAL	CUOTA PORCION HEREDADA, LEGADA, DONADA	VALOR PORCION
201	201	Herencia que los cónyuges de identidad y cartillas de votación originales presentados, parte decaída al contribuyente	540	540	540
202	202		541	541	541
203	203		542	542	542
204	204		543	543	543
205	205		544	544	544
206	206		545	545	545
207	207		546	546	546
208	208		547	547	547
209	209		548	548	548
RESTO DE ACRENCIAS FINANCIERAS Y CIVILES					
SUBTOTAL					

Si requiere de más espacio, deberá adjuntar la información en discrete conforme la indicación que se le da en la oficina regional del SRI.

130 ACCIONES, PARTICIPACIONES, DERECHOS O TITULOS VALORES

RAZON SOCIAL	NO. RUC	PATRIMONIO NETO TOTAL	CUOTA PORCION HEREDADA, LEGADA, DONADA	VALOR PORCION
SUBTOTAL				



SRI
 Herencia que los cónyuges de identidad y cartillas de votación originales presentados, parte decaída al contribuyente.
 Fecha: 14 JUL 2014
 OTARIO

601	613	622	631	640	650	660
602	614	623	632	641	651	661
603	615	624	633	642	652	662
604	616	625	634	643	653	663
605	617	626	635	644	654	664
606	618	627	636	645	655	665
607	619	628	637	646	656	666
608	620	629	638	647	657	667
609	621	630	639	648	658	668
610	622	631	640	649	659	669
611	623	632	641	650	660	670
612	624	633	642	651	661	671
613	625	634	643	652	662	672
614	626	635	644	653	663	673
615	627	636	645	654	664	674
616	628	637	646	655	665	675
617	629	638	647	656	666	676
618	630	639	648	657	667	677
619	631	640	649	658	668	678
620	632	641	650	659	669	679
621	633	642	651	660	670	680
622	634	643	652	661	671	681
623	635	644	653	662	672	682
624	636	645	654	663	673	683
625	637	646	655	664	674	684
626	638	647	656	665	675	685
627	639	648	657	666	676	686
628	640	649	658	667	677	687
629	641	650	659	668	678	688
630	642	651	660	669	679	689
631	643	652	661	670	680	690
632	644	653	662	671	681	691
633	645	654	663	672	682	692
634	646	655	664	673	683	693
635	647	656	665	674	684	694
636	648	657	666	675	685	695
637	649	658	667	676	686	696
638	650	668	668	677	687	697
639	651	669	669	678	688	698
640	652	670	670	679	689	699
641	653	671	671	680	690	700
642	654	672	672	681	691	701
643	655	673	673	682	692	702
644	656	674	674	683	693	703
645	657	675	675	684	694	704
646	658	676	676	685	695	705
647	659	677	677	686	696	706
648	660	678	678	687	697	707
649	661	679	679	688	698	708
650	662	680	680	689	699	709
651	663	681	681	690	700	710
652	664	682	682	691	701	711
653	665	683	683	692	702	712
654	666	684	684	693	703	713
655	667	685	685	694	704	714
656	668	686	686	695	705	715
657	669	687	687	696	706	716
658	670	688	688	697	707	717
659	671	689	689	698	708	718
660	672	690	690	699	709	719
661	673	691	691	700	710	720
662	674	692	692	701	711	721
663	675	693	693	702	712	722
664	676	694	694	703	713	723
665	677	695	695	704	714	724
666	678	696	696	705	715	725
667	679	697	697	706	716	726
668	680	698	698	707	717	727
669	681	699	699	708	718	728
670	682	700	700	709	719	729
671	683	701	701	710	720	730
672	684	702	702	711	721	731
673	685	703	703	712	722	732
674	686	704	704	713	723	733
675	687	705	705	714	724	734
676	688	706	706	715	725	735
677	689	707	707	716	726	736
678	690	708	708	717	727	737
679	691	709	709	718	728	738
680	692	710	710	719	729	739
681	693	711	711	720	730	740
682	694	712	712	721	731	741
683	695	713	713	722	732	742
684	696	714	714	723	733	743
685	697	715	715	724	734	744
686	698	716	716	725	735	745
687	699	717	717	726	736	746
688	700	718	718	727	737	747
689	701	719	719	728	738	748
690	702	720	720	729	739	749
691	703	721	721	730	740	750
692	704	722	722	731	741	751
693	705	723	723	732	742	752
694	706	724	724	733	743	753
695	707	725	725	734	744	754
696	708	726	726	735	745	755
697	709	727	727	736	746	756
698	710	728	728	737	747	757
699	711	729	729	738	748	758
700	712	730	730	739	749	759
701	713	731	731	740	750	760
702	714	732	732	741	751	761
703	715	733	733	742	752	762
704	716	734	734	743	753	763
705	717	735	735	744	754	764
706	718	736	736	745	755	765
707	719	737	737	746	756	766
708	720	738	738	747	757	767
709	721	739	739	748	758	768
710	722	740	740	749	759	769
711	723	741	741	750	760	770
712	724	742	742	751	761	771
713	725	743	743	752	762	772
714	726	744	744	753	763	773
715	727	745	745	754	764	774
716	728	746	746	755	765	775
717	729	747	747	756	766	776
718	730	748	748	757	767	777
719	731	749	749	758	768	778
720	732	750	750	759	769	779
721	733	751	751	760	770	780
722	734	752	752	761	771	781
723	735	753	753	762	772	782
724	736	754	754	763	773	783
725	737	755	755	764	774	784
726	738	756	756	765	775	785
727	739	757	757	766	776	786
728	740	758	758	767	777	787
729	741	759	759	768	778	788
730	742	760	760	769	779	789
731	743	761	761	770	780	790
732	744	762	762	771	781	791
733	745	763	763	772	782	792
734	746	764	764	773	783	793
735	747	765	765	774	784	794
736	748	766	766	775	785	795
737	749	767	767	776	786	796
738	750	768	768	777	787	797
739	751	769	769	778	788	798
740	752	770	770	779	789	799
741	753	771	771	780	790	800
742	754	772	772	781	791	801
743	755	773	773	782	792	802
744	756	774	774	783	793	803
745	757	775	775	784	794	804
746	758	776	776	785	795	805
747	759	777	777	786	796	806
748	760	778	778	787	797	807
749	761	779	779	788	798	808
750	762	780	780	789	799	809
751	763	781	781	790	800	810
752	764	782	782	791	801	811
753	765	783	783	792	802	812
754	766	784	784	793	803	813
755	767	785	785	794	804	814
756	768	786	786	795	805	815
757	769	787	787	796	806	816
758	770	788	788	797	807	817
759	771	789	789	798	808	818
760	772	790	790	799	809	819
761	773	791	791	800	810	820
762	774	792	792	801	811	821
763	775	793	793	802	812	822
764	776	794	794	803	813	823
765	777	795	795	804	814	824
766	778	796	796	805	815	825
767	779	797	797	806	816	826
768	780	798	798	807	817	827
769	781	799	799	808	818	828
770	782	800	800	809	819	829
771	783	801	801	810	820	830
772	784	802	802	811	821	831
773	785	803	803	812	822	832
774	786	804	804	813	823	833
775	787	805	805	814	824	834
776	788	806	806	815	825	835
777	789	807	807	816	826	836
778	790	808	808	817	827	837
779	791	809	809	818	828	838
780	792	810	810	819	829	839
781	793	811	811	820	830	840
782	794	812	812	821	831	841
783	795	813	813	822	832	842
784	796	814	814	823	833	843
785	797	815	815	824	834	844
786	798	816	816	825	835	845
787	799	817	817	826	836	846
788	800	818	818	827	837	847
789	801	819	819	828	838	848
790	802	820	820	829	839	849
791	803	821	821	830	840	850
792	804	822	822	831	841	851
793	805	823	823	832	842	852
794	806	824	824	833	843	853
795	807	825	825	834	844	854
796	808	826	826	835	845	855
797	809	827	827	836	846	856
798	810	828	828	837	847	857
799	811	829	829	838	848	858
800	812	830	830	839	849	859

Si requiere de más espacio, deberá adjuntar la información en disquete conforme la indicación que se le da en la oficina regional del SRI.

TOTAL BIENES
 MONTO TOTAL DE PORCIÓN RECIBIDA POR HERENCIAS, LEGADOS O DONACIONES 239+399+489+4

[Handwritten mark]

Identificación de pago	Declaración sin valor a pagar
Número de identificación	1310084619001
CEP#(Número de Serie)	870942002982
Código Impuesto	1088
Impuesto	Renta sobre herencias, legados y donaciones
Tipo de Formulario	108

RESUMEN DE DATOS

Razón Social	GARCIA CANTOS RUISSAEL
Período Fiscal	1/2014
Fecha de Declaración	09/07/2014
Hora de Declaración	12:20:23 PM
Fecha de Vencimiento	03/02/2014
Fecha Máxima de Pago	09/07/2014

VALORES A PAGAR

Total Impuesto a Pagar	\$ 0.00
Intereses por mora	\$ 0.00
Multa	\$ 0.00
Total	\$ 0.00

FORMAS DE PAGO

Débito Bancario, Efectivo, Cheque	\$ 0.00
Compensaciones	\$ 0.00
Notas de Crédito Cartufares	\$ 0.00
Notas de Crédito Desmaterializadas	\$ 0.00

Se declara que los documentos de identificación y certificado de votación vigentes presentados pertenecen al contribuyente.

Fecha: 14 JUL 2014

[Signature]
Firma del Servidor Responsable

[Signature]
Firma del Contribuyente



100 IDENTIFICACIÓN DE LA DECLARACIÓN

101 NÚMERO DEL FORMULARIO 05312301

PERIODO TRIBUTARIO 101 MES 01 102 AÑO 2014

103 (S)USTITUTIVA(O) ORIGINAL 0 104 NÚMERO FORMULARIO QUE REEFICICA

200 IDENTIFICACIÓN DE LAS PARTES

IDENTIFICACIÓN DEL CONTRIBUYENTE (HEREDERO, LEGATARIO O DONATARIO)

201 RUC 131006418001 GARCIA CANTOS RUISEDAEL

202 CIUDAD MANTA 204 PARROQUIA TACQUI 205 CALLE PRINCIPAL 107

206 NÚMERO 207 INTERSECCIÓN AV.114 208 TELÉFONO

IDENTIFICACIÓN DEL REPRESENTANTE LEGAL DEL CONTRIBUYENTE (en caso de curador o apoderado)

209 RUC (A) 210 RAZÓN SOCIAL

211 CIUDAD 212 PARROQUIA 213 CALLE PRINCIPAL

214 NÚMERO 215 INTERSECCIÓN 216 TELÉFONO

IDENTIFICACIÓN DEL CAUSANTE Y DE LA SUCESIÓN

217 RUC (C) 1302266403 218 NOMBRES Y NOMBRES CANTOS PINGAY JUANA

219 ESTADO CIVIL 220 N.º HEREDEROS NOTARIA

221 N.º LEGATARIOS 222 TESTAMENTO 223 NÚMERO

224 FECHA DEL FALLECIMIENTO (dd/mm/aaaa) 225 CANTÓN 05012014

226 FECHA DE OTORGAMIENTO TESTAMENTO (dd/mm/aaaa) 227 RUC (SUCECIÓN INDIVISA)

228 DENOMINACIÓN (SUCECIÓN INDIVISA) Fecha: 14 JUL 2014

Se verificó que los documentos de identidad y certificado de votación originales presentados pertenecen al contribuyente. Firma de Notario Responsable: [Firma]

IDENTIFICACIÓN DEL DONATE Y DE LA DONACIÓN

230 RUC (D) 231 RAZÓN SOCIAL

232 CIUDAD 233 PARROQUIA 234 CALLE PRINCIPAL

235 NÚMERO 236 INTERSECCIÓN 237 TELÉFONO

238 ESTADO CIVIL 239 N.º DONATARIOS NOTARIA

240 N.º DONANTES 241 NÚMERO

242 FECHA DE LA DONACIÓN 243 CANTÓN


243 CÓDIGO TIPO DE DONACIÓN



DESCRIPCIÓN	NÚMERO	PATRIMONIO NETO	VALOR DE LA PORCIÓN
NEGOCIOS UNIPERSONALES	311		
AVALÚO COMERCIAL TOTAL			
BIENES INMUEBLES	312	68,347.76	11,057.96
VEHICULOS	313		
MENAJE DE HOGAR, OBRAS DE ARTE Y JOYAS	314		
DINERO EN EFECTIVO	315		
ACREENCIAS FINANCIERAS Y CIVILES	316		
ACCIONES, PARTICIPACIONES, DERECHOS Y TITULOS VALORES	317		
OTROS NO ESPECIFICADOS	318		
399 SUBTOTAL SUMAR 331 AL 338			11,057.96
400 DEDUCIBLE (SOLO PARA HERENCIAS)			

TIPO	TOTAL PAGADO O GASTO	MONTO ASUMIDO
GASTOS ULTIMA ENFERMEDAD NO CUBIERTOS POR SEGUROS	411	
GASTOS FUNERALES NO CUBIERTOS POR SEGUROS	412	
TRIBUTOS PENDIENTES DE PAGO DEL CAUSANTE CUBIERTO POR HEREDEROS	413	
DEUDAS HEREDITARIAS Y GASTOS DE SUCESION	414	
DERECHOS DE ALBACEA	415	
401 RUC DEL ALBACEA		
499 SUBTOTAL SUMAR 421 AL 425		

DEDUCIBLES (SOLO PARA DONACIONES)	
497 DEDUCCIÓN POR DERECHO DE USUFRUCTO (35%*60%)	
498 DEDUCCIÓN POR NUDA PROPIEDAD (33%*40%)	
800 CALCULO DE IMPUESTO	
801 CUOTA O PORCIÓN LIQUIDADA 399 - 499 - 497 - 498	11,057.96
802 DEDUCCIÓN LEGAL (VER TABLA)	66,380
803 BASE IMPONIBLE 801 - 802	
899 IMPUESTO A LA RENTA CAUSADO 803 * %	
900 VALORES A PAGAR Y FORMA DE PAGO	
901 PAGO PREVIO	
902 IMPUESTO A PAGAR 899 - 901	
903 INTERÉS POR MORA	
904 MULTAS	
999 TOTAL PAGADO 902+903+904	
965 MEDIANTE CHEQUE, DEBITO BANCARIO, EFECTIVO U OTRAS FORMAS DE PAGO	
907 MEDIANTE NOTAS DE CREDITO	


 Se verifica que los documentos de identidad y certificados de votación originales presentados, pertenecen al contribuyente.
 Fecha: 14 JUL 2014
 Firma del Servidor Público: *[Firma]*
 Agencia: *[Firma]*

DETALLE DE LAS NOTAS DE CRÉDITO

NOTAS DE CRÉDITO: No.

913 No.

912 No.

914 No.

Justicia

909 NO. AS DE CRÉDITO: VALOR


911 USC

913 USD

915 USC

La presente información reposa en la base de datos del SRI, conforme la declaración realizada por el contribuyente
Número Serial: 8709420C2982
Fecha Recaudación: 09/07/2014

II C





ANEXO A DECLARACION DEL IMPUESTO A LA RENTA SOBRE INGRESOS PROVENIENTES DE HERENCIAS, LEGADOS Y DONACIONES

No. 006100650

Handwritten signature

100 IDENTIFICACION DEL CONTRIBUYENTE Y DEL ANEXO

Form fields for taxpayer identification: RAZON SOCIAL, NO. RUC, PATENTE (IND. AF. 11), CUOTA PORCION HEREDADA, LEGADA, DONADA, VALOR PORCION

200 NEGOCIOS UNIPERSONALES

Table with 5 columns: RAZON SOCIAL, NO. RUC, PATENTE (IND. AF. 11) TOTAL, CUOTA PORCION HEREDADA, LEGADA, DONADA, VALOR PORCION

300 INMUEBLES

Table with 5 columns: LOCALIDAD Y PAIS, CATASTRAL O No. FRENTO, VALUO COMERCIAL TOTAL (C.B. o M), CUOTA PORCION HEREDADA, LEGADA, DONADA, VALOR PORCION

400 MUEBLES

Table with 5 columns: TIPO, PLACAS, VALUO COMERCIAL TOTAL DEL BIEN, CUOTA PORCION HEREDADA, LEGADA, DONADA, VALOR PORCION

OTROS

Table with 5 columns: DESCRIPCION, VALUO COMERCIAL, CUOTA PORCION HEREDADA, LEGADA, DONADA, VALOR PORCION

500 ACRENCIAS FINANCIERAS Y CIVILES

Table with 5 columns: CODIGO DE ACRENCIA, NUMERO, NOMBRE DE INSTITUCION FINANCIERA O DEUDOR, VALOR TOTAL, CUOTA PORCION HEREDADA, LEGADA, DONADA, VALOR PORCION

600 ACCIONES, PARTICIPACIONES, DERECHOS O TITULOS VALORES

Table with 5 columns: CODIGO CPU, A QUIERE DE LA SOCIEDAD O EMISOR, NO. DE ACCIONES O PARTICIPACIONES, VALOR TOTAL, CUOTA PORCION HEREDADA, LEGADA, DONADA, VALOR PORCION



Handwritten notes and date: Fecha: 14 JUL 2014

622	623	624	625	626	627	628
629	630	631	632	633	634	635
636	637	638	639	640	641	642
643	644	645	646	647	648	649
650	651	652	653	654	655	656
657	658	659	660	661	662	663
664	665	666	667	668	669	670
671	672	673	674	675	676	677
678	679	680	681	682	683	684
685	686	687	688	689	690	691
692	693	694	695	696	697	698
699	700	701	702	703	704	705
706	707	708	709	710	711	712
713	714	715	716	717	718	719
720	721	722	723	724	725	726
727	728	729	730	731	732	733
734	735	736	737	738	739	740
741	742	743	744	745	746	747
748	749	750	751	752	753	754
755	756	757	758	759	760	761
762	763	764	765	766	767	768
769	770	771	772	773	774	775
776	777	778	779	780	781	782
783	784	785	786	787	788	789
790	791	792	793	794	795	796
797	798	799	800	801	802	803
804	805	806	807	808	809	810
811	812	813	814	815	816	817
818	819	820	821	822	823	824
825	826	827	828	829	830	831
832	833	834	835	836	837	838
839	840	841	842	843	844	845
846	847	848	849	850	851	852
853	854	855	856	857	858	859
860	861	862	863	864	865	866
867	868	869	870	871	872	873
874	875	876	877	878	879	880
881	882	883	884	885	886	887
888	889	890	891	892	893	894
895	896	897	898	899	900	901
902	903	904	905	906	907	908
909	910	911	912	913	914	915
916	917	918	919	920	921	922
923	924	925	926	927	928	929
930	931	932	933	934	935	936
937	938	939	940	941	942	943
944	945	946	947	948	949	950
951	952	953	954	955	956	957
958	959	960	961	962	963	964
965	966	967	968	969	970	971
972	973	974	975	976	977	978
979	980	981	982	983	984	985
986	987	988	989	990	991	992
993	994	995	996	997	998	999
1000						

Si requiere de más espacio, deberá adjuntar la información en disquete conforme la indicación que se le da en la oficina regional del SRI

TOTAL BIENES
 MONTO TOTAL DE PORCIÓN RECIBIDA POR HERENCIAS, LEGADOS O DONACIONES 259+399+499+599+699

DEDUCIBLES (SOLO PARA HERENCIAS)
 700 GASTOS DE ÚLTIMA ENFERMEDAD Y FUNERALES

GASTOS DE ÚLTIMA ENFERMEDAD

RAZÓN SOCIAL DEL EMISOR DE LA FACTURA	NO. RUC	NO. FACTURA	MONTO TOTAL PAGADO	CUOTA / PORCIÓN ASUMIDA	VALOR PORCIÓN ASUMIDA
	711	711	711	711	711
	712	712	712	712	712
	713	713	713	713	713
	714	714	714	714	714
	715	715	715	715	715
	716	716	716	716	716
	717	717	717	717	717
	718	718	718	718	718
	719	719	719	719	719
	720	720	720	720	720
	721	721	721	721	721
	722	722	722	722	722
	723	723	723	723	723
	724	724	724	724	724
	725	725	725	725	725
	726	726	726	726	726
	727	727	727	727	727
	728	728	728	728	728
	729	729	729	729	729
	730	730	730	730	730
	731	731	731	731	731
	732	732	732	732	732
	733	733	733	733	733
	734	734	734	734	734
	735	735	735	735	735
	736	736	736	736	736
	737	737	737	737	737
	738	738	738	738	738
	739	739	739	739	739
	740	740	740	740	740
	741	741	741	741	741
	742	742	742	742	742
	743	743	743	743	743
	744	744	744	744	744
	745	745	745	745	745
	746	746	746	746	746
	747	747	747	747	747
	748	748	748	748	748
	749	749	749	749	749
	750	750	750	750	750
	751	751	751	751	751
	752	752	752	752	752
	753	753	753	753	753
	754	754	754	754	754
	755	755	755	755	755
	756	756	756	756	756
	757	757	757	757	757
	758	758	758	758	758
	759	759	759	759	759
	760	760	760	760	760
	761	761	761	761	761
	762	762	762	762	762
	763	763	763	763	763
	764	764	764	764	764
	765	765	765	765	765
	766	766	766	766	766
	767	767	767	767	767
	768	768	768	768	768
	769	769	769	769	769
	770	770	770	770	770
	771	771	771	771	771
	772	772	772	772	772
	773	773	773	773	773
	774	774	774	774	774
	775	775	775	775	775
	776	776	776	776	776
	777	777	777	777	777
	778	778	778	778	778
	779	779	779	779	779
	780	780	780	780	780
	781	781	781	781	781
	782	782	782	782	782
	783	783	783	783	783
	784	784	784	784	784
	785	785	785	785	785
	786	786	786	786	786
	787	787	787	787	787
	788	788	788	788	788
	789	789	789	789	789
	790	790	790	790	790
	791	791	791	791	791
	792	792	792	792	792
	793	793	793	793	793
	794	794	794	794	794
	795	795	795	795	795
	796	796	796	796	796
	797	797	797	797	797
	798	798	798	798	798
	799	799	799	799	799
	800	800	800	800	800
	801	801	801	801	801
	802	802	802	802	802
	803	803	803	803	803
	804	804	804	804	804
	805	805	805	805	805
	806	806	806	806	806
	807	807	807	807	807
	808	808	808	808	808
	809	809	809	809	809
	810	810	810	810	810
	811	811	811	811	811
	812	812	812	812	812
	813	813	813	813	813
	814	814	814	814	814
	815	815	815	815	815
	816	816	816	816	816
	817	817	817	817	817
	818	818	818	818	818
	819	819	819	819	819
	820	820	820	820	820
	821	821	821	821	821
	822	822	822	822	822
	823	823	823	823	823
	824	824	824	824	824
	825	825	825	825	825
	826	826	826	826	826
	827	827	827	827	827
	828	828	828	828	828
	829	829	829	829	829
	830	830	830	830	830
	831	831	831	831	831
	832	832	832	832	832
	833	833	833	833	833
	834	834	834	834	834
	835	835	835	835	835
	836	836	836	836	836
	837	837	837	837	837
	838	838	838	838	838
	839	839	839	839	839
	840	840	840	840	840
	841	841	841	841	841
	842	842	842	842	842
	843	843	843	843	843
	844	844	844	844	844
	845	845	845	845	845
	846	846	846	846	846
	847	847	847	847	847
	848	848	848	848	848
	849	849	849	849	849
	850	850	850	850	850
	851	851	851	851	851
	852	852	852	852	852
	853	853	853	853	853
	854	854	854	854	854
	855	855	855	855	855
	856	856	856	856	856
	857	857	857	857	857
	858	858	858	858	858
	859	859	859	859	859
	860	860	860	860	860
	861	861	861	861	861
	862	862	862	862	862
	863	863	863	863	863
	864	864	864	864	864
	865	865	865	865	865
	866	866	866	866	866
	867	867	867	867	867
	868	868	868	868	868
	869	869	869	869	869
	870	870	870	870	870
	871	871	871	871	871
	872	872	872	872	872
	873	873	873	873	873
	874	874	874	874	874
	875	875	875	875	875
	876	876	876	876	876
	877	877	877	877	877
	878	878	878	878	878
	879	879	879	879	879
	880	880	880	880	880
	881	881	881	881	881
	882	882	882	882	882
	883	883	883	883	883
	884	884	884	884	884
	885	885	885	885	885
	886	886	886	886	886
	8				

domin

Identificación de pago	Declaración s/n: valor a pagar
Número de identificación	1311968265001
CEP#(Número de Serie)	870842006882
Código Impuesto	1088
Impuesto	Renta sobre Herencias, legados y donaciones
Tipo de Formulario	108

RESUMEN DE DATOS

Razón Social	GARCIA CANTOS LUIS FERNANDO
Periodo Fiscal	1/2014
Fecha de Declaración	09/07/2014
Hora de Declaración	12:26:08 PM
Fecha de Vencimiento	03/02/2014
Fecha Máxima de Pago	09/07/2014

VALORES A PAGAR

Total Impuesto a Pagar	\$ 0.00
Intereses por mora	\$ 0.00
Multa	\$ 0.00
Total	\$ 0.00

FORMAS DE PAGO

Débito Bancario, Efectivo, Cheque	\$ 0.00
Compensaciones	\$ 0.00
Notas de Crédito Cartulares	\$ 0.00
Notas de Crédito Desmaterializadas	\$ 0.00

SWI Se verifica que los documentos e identidad
y certificado de votación originales
presentados pertenecen al contribuyente.

Fecha: 14 JUL 2014

[Firma]
Alcalde del Sector de Responsables

Nombre: *[Firma]* Agencia: *[Firma]*



Calles...

FORMULARIO 109

100 IDENTIFICACIÓN DE LA DECLARACIÓN

99 NÚMERO DEL FORMULARIO: 8532685
 PERIODO TRIBUTARIO: 101 MES: 01, 102 AÑO: 2014
 31 (S)USI (S)UTIVA (O)RIGINAL: 0, 104 NÚMERO FORMULARIO QUE RECTIFICA: []

200 IDENTIFICACIÓN DE LAS PARTES

IDENTIFICACIÓN DEL CONTRIBUYENTE (HEREDERO, LEGATARIO O DONATARIO)

201 RUC: 121055763201, GARCIA GANTOS LUIS FERNANDO
 202 CIUDAD: SANTA, 204 PARROQUIA: TARCÚ, 205 CALLE PRINCIPAL: 107
 206 NÚMERO: 357, 207 INTERSECCIÓN: AV. 14, 208 TELÉFONO: []

IDENTIFICACIÓN DEL REPRESENTANTE LEGAL DEL CONTRIBUYENTE (tal vez carader o apoderado)

209 RUC (A): [], 210 RAZÓN SOCIAL: []
 211 CIUDAD: [], 212 PARROQUIA: [], 213 CALLE PRINCIPAL: []
 214 NÚMERO: [], 215 INTERSECCIÓN: [], 216 TELÉFONO: []


IDENTIFICACIÓN DEL CAUSANTE Y DE LA SUCESIÓN

217 RUC (C): 1303268423, 218 APELLIDOS Y NOMBRES: GANTOS PINOY JUANA
 219 ESTADO CIVIL: [], 220 No. HEREDEROS: 3, NOTARIA: []
 221 No. LEGATARIOS: [], 222 TESTAMENTO: [], 223 NÚMERO: []
 224 FECHA DE FALLECIMIENTO (dd/mm/aaaa): 05/01/2014, 226 CANTÓN: []
 225 FECHA DE OTORGAMIENTO TESTAMENTO (dd/mm/aaaa): []
 227 RUC (SUCESIÓN INDIVISA): []
 228 DENOMINACIÓN (SUCESIÓN INDIVISA): []

SRI
 Se verifica que los documentos de identidad y certificados de valoración originales presentados concuerdan con el contribuyente.
 Fecha: 14 JUL 2014
 [Firma]
 Jefe del Servicio Responsable

IDENTIFICACIÓN DEL DONANTE Y DE LA DONACIÓN

230 RUC (D): [], 231 RAZÓN SOCIAL: []
 232 CIUDAD: [], 233 PARROQUIA: [], 234 CALLE PRINCIPAL: []
 235 NÚMERO: [], 236 INTERSECCIÓN: [], 237 TELÉFONO: []
 238 ESTADO CIVIL: [], 239 No. DONATARIOS: [], NOTARIA: []
 240 No. DONACIONES: [], 241 NÚMERO: []
 242 FECHA DE OTORGAMIENTO: [], 244 CANTÓN: []
 243 CÓDIGO ZONAL DE RUC: []



	NÚMERO	PATRIMONIO NETO	VALOR DE LA PORCIÓN
SOCIOS UNIPERSONALES	311	<input type="text"/>	331 <input type="text"/>
AVALÚO COMERCIAL TOTAL			
BIENES INMUEBLES	312	<input type="text" value="66,347.78"/>	332 <input type="text" value="11,057.96"/>
VEHÍCULOS	313	<input type="text"/>	333 <input type="text"/>
MENAJE DE HOGAR, OBRAS DE ARTE Y JOYAS	314	<input type="text"/>	334 <input type="text"/>
DINERO EN EFECTIVO	315	<input type="text"/>	335 <input type="text"/>
ACREENCIAS FINANCIERAS Y CIVILES	316	<input type="text"/>	336 <input type="text"/>
ACCIONES, PARTICIPACIONES, DERECHOS Y TÍTULOS VALORES	317	<input type="text"/>	337 <input type="text"/>
OTROS NO ESPECIFICADOS	318	<input type="text"/>	338 <input type="text"/>
	399	SUBTOTAL SUMAR 331 AL 338	<input type="text" value="11,057.96"/>

430 DEDUCIBLE (SOLO PARA HERENCIAS)

TIPO	TOTAL PAGADO O GASTO	MONTO ASUMIDO
GASTOS ULTIMA ENFERMEDAD NO CUBIERTOS POR SEGUROS	411 <input type="text"/>	421 <input type="text"/>
GASTOS FUNERALES NO CUBIERTOS POR SEGUROS	412 <input type="text"/>	422 <input type="text"/>
TRIBUTOS PENDIENTES DE PAGO DE CAUSANTE CUBIERTO POR HEREDEROS	413 <input type="text"/>	423 <input type="text"/>
DEUDAS HEREDITARIAS Y GASTOS DE SUCESIÓN	414 <input type="text"/>	424 <input type="text"/>
DERECHOS DE ALBACEA	415 <input type="text"/>	425 <input type="text"/>
431 RUC DEL ALBACEA <input type="text"/>	499	SUBTOTAL SUMAR 421 AL 425

DEDUCIBLES (SOLO PARA DONACIONES)

497 DEDUCCIÓN POR DERECHO DE USUFRUCTO (332*60%)	<input type="text"/>
498 DEDUCCIÓN POR NUDA PROPIEDAD (332*40%)	<input type="text"/>
800 CALCULO DE IMPUESTO	
801 CUOTA O PORCIÓN LIQUIDADA 399 - 499 - 497 - 498	<input type="text" value="11,057.96"/>
802 DEDUCCIÓN LEGAL (VER TABLA)	<input type="text" value="66,347.78"/>
803 BASE IMPONIBLE 801 - 802	<input type="text"/>
809 IMPUESTO A LA RENTA CAUSADO 803 * %	<input type="text"/>
900 VALORES A PAGAR Y FORMA DE PAGO	
901 PAGO PREVIO	<input type="text"/>
902 IMPUESTO A PAGAR 809 - 901	<input type="text"/>
903 INTERÉS POR MORA	<input type="text"/>
904 MULTAS	<input type="text"/>
999 TOTAL PAGADO 902+903+904	<input type="text"/>
905 MEDIANTE CHEQUE, DEBITO BANCARIO, EFECTIVO U OTRAS FORMAS DE PAGO	<input type="text"/>
907 MEDIANTE NOTAS DE CRÉDITO	<input type="text"/>

Se verifica que los documentos de identidad y certificado de votación originales presentados, pertenecen al contribuyente.

Fecha: 14 JUL 2014

Firma del Servidor Responsable

Agencia:

DETALLE DE NOTAS DE CRÉDITO


NOTAS DE CRÉDITO No.	919 No.	912 No.	914 No.
NOTAS DE CRÉDITO VALOR	911 USD	913 USD	915 USD

Venta

La presente información reposa en la base de datos del SRI, conforme la declaración realizada por el contribuyente

Numero Serie: 870942305962

Fecha Recaudación: 09/07/2014



Vente

EXTRACTO


DELACION DE BIENES HEREDITARIOS

Abogado JORGE NELSON GUANDLUSA GUANDLUSA, Notario Público Primario del cantón Montalvo, cumple en poner en conocimiento del público para los efectos de la DELACION, que en el Despacho Notarial, a su cargo, se ha presentado Minuta de Partición Judicial de bienes sucesorios, para ser elevada a escritura pública por parte de los señores RUISDAEL GARCÍA ANDRADE, JOHANY YRETH GARCÍA CANTOS, LUIS FERNANDO GARCÍA CANTOS Y RUISDAEL GARCÍA CANTOS en calidad de viudos y únicos y universales herederos, de la causante señora JUANA DEYSE MARIJA CANTOS PINCAY, quien falleció el cinco de marzo del año dos mil noventa y seis, de acuerdo a lo establecido en el testamento, quienes son adquirentes de los derechos y acciones de un inmueble ubicado en el Programa de Vivienda denominado Palmar El Estero de la parroquia Tercero del cantón Montalvo, el mismo que está situado con el número VEINTE de la manzana D-Ocho, con los siguientes linderos y medidas: de conformidad a la escritura pública de adjudicación: Por el norte: seis metros y lindera con el Lote N° 1, por el sur: seis metros y lindera con calle peatonal, Por el este: cinco metros veinte centímetros y lindera con el Lote N° 17 y por el Oeste: doce metros veinte centímetros y lindera con el Lote N° 21 y 22, terreno que tiene una superficie total de SESENTA Y TRES METROS CUADRADOS VEINTE DECÍMETROS CUADRADOS.- Bien inmueble adquirido por el señor RUISDAEL GARCÍA ANDRADE y su cónyuge la causante señora JUANA DEYSE MARIJA CANTOS PINCAY, mediante Escritura Pública de Compraventa, Mando Hipotecario, Patrimonio Familiar otorgada por el Banco Financiero de la Vivienda, celebrada en la Notaría Cuarta del cantón Montalvo el trece y uno de diciembre de mil noventa y seis, inscrita en el Registro de la Propiedad del cantón Montalvo el ocho de marzo de mil noventa y siete y uno. Cancelados en la actualidad todos los gravámenes, inscritos y en aplicación a lo dispuesto en los artículos 997 y 998 del Código de Procedimiento Civil, procedo a dar a conocer al público en general la PARTICIÓN VOLUNTARIA Y EXTRAJUDICIAL DE BIENES SUCESORIOS CON BENEFICIO DE INVENTARIO, y el Instrumento que la ley hace a sus herederos, conocidos y presuntos, para que hagan valer sus derechos, dentro del plazo establecido por la ley de conformidad con el Artículo del Código de Procedimiento Civil, previo a la perfección de la escritura pública y su posterior inscripción en el Registro correspondiente. Publicación que se realiza para cumplir con el debido proceso de los presuntos interesados en la causa hereditaria, el compareciente ha cumplado con las demás formalidades de ley.

Montalvo, 09 de septiembre del 2014.

Abg. Jorge N. Guandlusa Guandlusa
Notario Público Primario del cantón Montalvo





037

REPUBLICA DEL ECUADOR



037

REPUBLICA DEL ECUADOR

037 - 0081

1310084619

NUMERO DE CERTIFICADO: CÉDULA

--- GARCIA CANTOS RUISOAEL


MANABI	PROVINCIA	3
MANABI	PROVINCIA	1
MANABI	PROVINCIA	ZONA

REPRESANTANTE DE LA JUNTA

Manta

principio a fin; aquellos se ratifican en todo su contenido y firman junto conmigo el Notario, en unidad de acto. Doy Fe.-


RUISDAEL GARCIA ANDRADE
C.C. No. 130170026-4


JOHANY Y. GARCIA CANTOS
C.C. No. 130970933-3


LUIS FERNANDO GARCIA CANTOS
C.C. No. 131196628-5




RUISDAEL GARCIA CANTOS
C.C. No. 131008461-9




EL NOTARIO.-



SE OTORGO ANTE MI Y FE DE ELLO CONFIERO ESTA PRIMERA COPIA QUE SELLO Y FIRMO EN LA CIUDAD DE MANTA EN LA MISMA FECHA DE SU OTORGAMIENTO.- EL NOTARIO.- (23 FOJAS), ESC. No.2014-13-08-01-P-6 841.-




Notario Público Primero
Manta - Ecuador