

IDENTIFICACION Y DATOS DE LOCALIZACION

ESTA BAJO REGIMEN DE PROPIEDAD HORIZONTAL NO SI

CLAVE CATASTRAL

1 2 3 4 5 6
9 1 2 3 9 0 8

HOJA N°

DATOS GENERALES

- 1 ZONA SEGUN CALIDAD DE SUELO
- 2 ZONA HOMOGENEO
- 3 ZONA SEGUN VALOR

DIRECCION: Barrio Alfagracia

Calle _____

M2.E.

Mz

1767-8

CODIFICAR LA DIRECCION (PRIMERO LA CALLE LUEGO EL NUMERO)

10

DATOS DEL LOTE

11 NUMERO DE CALLES ALAS CUALES EL LOTE TIENE FRENTE

- 12 ACCESO AL LOTE
- 1 LOTE INTERIOR
- 2 POR PASAJE PEATONAL
- 3 POR PASAJE VEHICULAR
- 4 POR CALLE
- 5 POR AIENDA
- 6 POR EL MALECON
- 7 POR LA PLAYA

- 13 DESNIVEL CON RELACION A LA RASANTE DE LA VIA DE ACCESO
- 19 SOBRE LA RASANTE METROS
- BAJO LA RASANTE

CARACTERISTICAS DE LA VIA PRINCIPAL

- 14 MATERIAL DE LA CALZADA
- 1 TIERRA
- 2 LASTRE
- 3 PIEDRA DE RIO
- 4 ADOPQUIN
- 5 ASFALTO O CEMENTO

SERVICIOS DEL LOTE

- 20 AGUA POTABLE
- 1 NO EXISTE
- 2 SI EXISTE

- 21 DESAGUES
- 1 NO EXISTE
- 2 SI EXISTE

- 22 ELECTRICIDAD
- 1 NO EXISTE
- 2 SI EXISTE

REDES PUBLICAS EN LA VIA

- 15 AGUA POTABLE
- 1 NO EXISTE
- 2 SI EXISTE
- 16 ALCANTARILLADO
- 1 NO EXISTE
- 2 SI EXISTE
- 17 ENERGIA ELECTRICA
- 1 NO EXISTE
- 2 SI EXISTE AREA
- 3 SI EXISTE RED SUBTERRANEA


CARACTERISTICAS FORMALES DEL LOTE

- 23 AREA
- SIN DECIMALES
- 24 PERIMETRO
- 25 LONGITUD DEL FRENTE

FORMA DE OCUPACION DEL LOTE

- 26 SIN EDIFICACION
- 27 CON EDIFICACION
- 28 USO DEL AREA SIN EDIFICACION
- 1
- 2
- 3
- 29 USO
- 1
- 2
- 3
- 30 CONSTRUCCION
- 1
- 2
- 3
- 31 OTRO USO
- 32 NUMERO DE BLOQUES TERMINADOS
- 33 NUMERO DE BLOQUES EN CONSTRUCCION

OBSERVACION



C.O. Leizaola

GOBIERNO AUTÓNOMO DESCENTRALIZADO MUNICIPAL DEL CANTÓN MANTA



INSTRUMENTO DE VALUACIÓN Y DETERMINACIÓN DE RENTAS

FECHA DE INGRESO	2017-09-27	QUIEN RECEPTA OCTOS	09/26/17
VALOR CATASTRAL	7.222.000		
NOMBRES Y RAZÓN	C.O. Leizaola Cajamarca 2017		
FECHA DE DETERMINACIÓN			
VALOR DE RENTAS			

RUBROS

VALOR PRINCIPAL	
VALOR DE EDIFICADO	
VALOR DE MEJORAS	
TASA DE SEGURIDAD	

TIPO DE TRAMITE

Reclamación

FIRMA DEL USUARIO

INFORME DEL INSPECTOR

FIRMA DEL INSPECTOR

FECHA

INFORME TÉCNICO

FIRMA DEL TÉCNICO

FECHA

INFORME DE APROBACION

FIRMA DEL DIRECTOR

[Handwritten signature]



Empresa Pública Municipal
Registro de la Propiedad de
Manta-EP




Avenida 4 y Calle 11

Conforme a la solicitud Número: 95959, certifico hasta el día de hoy la Ficha Registral Número 19841:

INFORMACIÓN REGISTRAL

Fecha de Apertura: *miércoles, 3 de febrero de 2010*
Parroquia: Los Esteros
Tipo de Predio: Urbano
Cód.Catastral/Rol/Ident.Predial: 2123908000



LINDEROS REGISTRALES:

La totalidad del terreno el mismo que esta signado con el Lote Número Ocho de la Manzana E de la Lotización Altagracia de la Parroquia Los Esteros del Cantón Manta y tiene las siguientes medidas y linderos; POR EL FRENTE; quince metros y lindera con calle publica. POR ATRAS: quince metros y lindera con el lote de terreno numero siete de la misma manzana. POR EL COSTADO DERECHO: veinticinco metros y lindera con el lote de terreno numero nueve de la misma manzana, Y POR EL COSTADO IZQUIERDO; veinticinco metros y lindera con calle publica. TERRENO QUE TIENE UNA SUPERFICIE TOTAL DE; trescientos setenta y cinco metros cuadrados. SOLVENCIA; El predio descrito a la presente fecha se encuentra libre de Gravamen.

RESUMEN DE MOVIMIENTOS REGISTRALES:

Libro	Acto	Número y fecha de inscripción	Folio Inicial
Compra Venta	Compraventa	305 25/04/1972	379
Compra Venta	Compraventa	225 05/02/2004	2,764
Compra Venta	Compraventa	3,520 13/12/2012	67,165

MOVIMIENTOS REGISTRALES:

REGISTRO DE COMPRA VENTA


1 / 3 **Compraventa**

Inscrito el : martes, 25 de abril de 1972
Tomo: 1 Folio Inicial: 379 - Folio Final: 379
Número de Inscripción: 305 Número de Repertorio:
Oficina donde se guarda el original: Notaría Primera
Nombre del Cantón: Manta
Fecha de Otorgamiento/Providencia: lunes, 17 de abril de 1972
Escritura/Juicio/Resolución:

Fecha de Resolución:

a.- Observaciones:

La Sra. Cerela Alegría Espinoza Villavicencio de Pozo, en su calidad de "Compradora" quien está representada por la Sra. Olga Cristina Roca Villavicencio, en su calidad de Agente Oficioso de la Compradora.



Empresa Pública Municipal
Registro de la Propiedad de
Manta-EP

02 JUN 2015

Ficha Registral: 19841

Página: 1 de 3



Compraventa relacionada con un solar ubicado en la Lotización "Altigracia", de la parroquia urbana Tarqui, de esta cabecera cantonal, solar signado con el lote número Ocho de la manzana "E".

b.- Apellidos, Nombres y Domicilio de las Partes:

Calidad	Cédula o R.U.C.	Nombre y/o Razón Social	Estado Civil	Domicilio
Comprador	80-0000000036263	Espinoza Villavicencio Cerela Alegria	Casado(*)	Manta
Vendedor	80-0000000019288	Abad Saltos Jose	Casado(*)	Manta

2 / 3 Compraventa

Inscrito el : jueves, 5 de febrero de 2004

Tomo: 1 Folio Inicial: 2,764 - Folio Final: 2,774

Número de Inscripción: 225 Número de Repertorio: 429

Oficina donde se guarda el original: Notaría Segunda

Nombre del Cantón: Manta

Fecha de Otorgamiento/Providencia: lunes, 7 de julio de 2003

Escritura/Juicio/Resolución:

Fecha de Resolución:

a.- Observaciones:


La Sra. Dayse Elizabeth Pico Cedeño De García, en calidad de Mandataria de los ex cónyuges Sr. Víctor Espinoza Villavicencio y Sr. Víctor Elías Pozo Jácome. La Sra. Francisca Argelina Vivas Vélez de Navarrete, en calidad de Agente Oficioso de los cónyuges Sr. Arturo Ricardo Pico Roca y Sra. Bella Leonila Cedeño Salvador de Pico. Inmueble signado con el número Ocho de la manzana E de la Lotización ALTAGRACIA, hoy perteneciente a la parroquia Los Esteros del cantón Manta. Terreno que tiene una superficie total de Trescientos setenta y cinco metros cuadrados.

b.- Apellidos, Nombres y Domicilio de las Partes:

Calidad	Cédula o R.U.C.	Nombre y/o Razón Social	Estado Civil	Domicilio
Comprador	80-0000000036267	Cedeño Salvador Bella Leonila	Casado	Manta
Comprador	80-0000000036266	Pico Roca Arturo Ricardo	Casado	Manta
Vendedor	80-0000000036263	Espinoza Villavicencio Cerela Alegria	Divorciado	Manta
Vendedor	80-0000000036265	Pozo Jacome Victor Elias	Divorciado	Manta

c.- Esta inscripción se refiere a la(s) que consta(n) en:

Libro:	No. Inscripción:	Fec. Inscripción:	Folio Inicial:	Folio Final:
Compra Venta	305	25-abr-1972	379	769



3 / 3 Compraventa

Inscrito el : jueves, 13 de diciembre de 2012

Tomo: 153 Folio Inicial: 67,165 - Folio Final: 67,172

Número de Inscripción: 3,520 Número de Repertorio: 7,769

Oficina donde se guarda el original: Notaría Tercera

Nombre del Cantón: Manta


Fecha de Otorgamiento/Providencia: lunes, 30 de julio de 2012

Escritura/Juicio/Resolución:

Fecha de Resolución:

a.- Observaciones:

La Señora Dayse Elizabeth Pico Cedeño, divorciada, por los derechos que representa como Agente Oficioso de los





**Empresa Pública Municipal
Registro de la Propiedad de
Manta-EP**



vendedores. La totalidad del terreno el mismo que esta signado con el Lote Número Ocho de la Manzana E de la Lotización Altagracia de la Parroquia Los Esteros del Cantón Manta.

b.- Apellidos, Nombres y Domicilio de las Partes:

Calidad	Cédula o R.U.C.	Nombre y/o Razón Social	Estado Civil	Domicilio
Comprador	17-15667315	Castellano Cajamarca Ana Maria	Casado	Manta
Comprador	17-18148602	Sanchez Banguera Luis Fernando	Casado	Manta
Vendedor	80-0000000036267	Cedeño Salvador Bella Leonila	Casado	Manta
Vendedor	80-0000000036266	Pico Roca Arturo Ricardo	Casado	Manta

c.- Esta inscripción se refiere a la(s) que consta(n) en:

Libro:	No. Inscripción:	Fec. Inscripción:	Folio Inicial:	Folio final:
Compra Venta	225	05-feb-2004	2764	2774

TOTAL DE MOVIMIENTOS CERTIFICADOS:

Libro	Número de Inscripciones	Libro	Número de Inscripciones
Compra Venta	3		

Los movimientos Registrales que constan en esta Ficha son los únicos que se refieren al predio que se certifica.

Cualquier enmendadura, alteración o modificación al texto de este certificado lo invalida.


Emitido a las: 16:45:31 del lunes, 1 de junio de 2015

A petición de: *Luis Sanchez Banguera*

Elaborado por : Janeth Magaly Piguave Flores
130873266-6



Validez del Certificado 30 días, Excepto que se diera un traspaso de dominio o se emitiera un gravamen.



Abg. Jaime E. Delgado Intriago
Firma del Registrador

El interesado debe comunicar cualquier error en este Documento al Registrador de la Propiedad.

Empresa Pública Municipal
Registro de la Propiedad de
Manta-EP

02 JUN, 2015

Ficha Registral: 19841

Página: 3 de 3



Gobierno Autónomo Descentralizado
Municipal del Cantón Manta
 RUC: 1360000980001
 Dirección: Av. 4ta. y Calle 9 • Telf.: 2611-479 / 2611-477

TÍTULO DE CRÉDITO No. 000371527


3/31/2015 12:15

CÓDIGO CATASTRAL	Area	AVALUO COMERCIAL	DIRECCIÓN	AÑO	CONTROL	TITULO N°
2-12-39-08-000	375,00	\$ 19.800,00	MZ-E LT.8 LOT. ALTAGRACIA	2015	189442	371527
IMPUESTOS, TASAS Y CONTRIBUCIONES ESP. DE MEJORAS						
NOMBRE O RAZÓN SOCIAL		C.C. / R.U.C.	CONCEPTO	VALOR PARCIAL	REBAJAS(-) RECARGOS(+)	VALOR A PAGAR
CASTELLANO CAJAMARCA ANA MARIA		1715667315	Costa Judicial			
SANCHEZ BANGUERA LUIS FERNANDO		1718148602	IMPUESTO PREDIAL	\$ 6,93	(\$ 0,35)	\$ 6,58
			Interes por Mora			
			MEJORAS 2011	\$ 2,74	(\$ 0,96)	\$ 1,78
			MEJORAS 2012	\$ 4,05	(\$ 1,42)	\$ 2,63
			MEJORAS 2013	\$ 10,75	(\$ 3,76)	\$ 6,99
			MEJORAS 2014	\$ 11,35	(\$ 3,97)	\$ 7,38
			MEJORAS HASTA 2010	\$ 58,80	(\$ 20,58)	\$ 38,22
			SOLAR NO EDIFICADO	\$ 39,60		\$ 39,60
			TASA DE SEGURIDAD	\$ 2,97		\$ 2,97
			TOTAL A PAGAR			\$ 106,15
			VALOR PAGADO			\$ 106,15
			SALDO			\$ 0,00



3/31/2015 12:00 CABRERA NARCISA

SALDO SUJETO A VARIACIÓN POR REGULACIONES DE LEY

Gobierno Autónomo Descentralizado
 Municipal del Cantón Manta
CANCELADO
 Fecha: Hora:
 Sra. Narcisca Cabrera



CIDADANIA*MSA 171814860-2
SANCHEZ BANGUERA LUIS FERNANDO
STO DGO TS/SANTO DOMINGO/S DOMINGO DE LOS
22 NOVIEMBRE 1984
014- 0136 05337 N
STO DGO TSACHIL/ SANTO DOMINGO
S DOMINGO DE LOS CLEROS 1984



EQUATORIANA***** EGGSSVEEEE
CASADO ANA MARIA CASTELLANO C
PRIMARIA MILITAR
SEGUNDO FRANCISCO SANCHEZ F
MARIA MAGDALENA BANGUERA O
SANTO DOMINGO 28/05/2009
28/05/2021
1363425

