MUNICIPIO DE MANTA
CATASTRO URBANO

FICHA CATASTRAL PARA INMUEBLES QUE NO ESTAN BAJO EL REGIMEN DE PROPIEDAD HORIZONTAL

IDENTIFICACION Y DATOS DE LOCALIZACION

ESTA BAJO REGIMEN DE PROPIEDAD HORIZONTAL: ◯ NO ◯ SI

REFERENCIA AL SISTEMA CARTOGRAFICO

HOJA N° _____

CLAVE CATASTRAL: (1) (2) (3) (4) (5) (6) — 1 | 01 | 23 | 08 | 000
LOCALIDAD | ZONA | SECTOR | MANZANA | LOTE | PROP. HORIZONTAL

DATOS GENERALES
(7) 8 ZONA SEGUN CALIDAD DE SUELO
(8) 1 ZONA HOMOGENEA
(9) 4 ZONA SEGUN VALOR

DIRECCION: barrio La tercera Bita
calle 2
N° _____

(10) CALLE # 3
CODIFICAR LA DIRECCIÓN (PRIMERO LA CALLE LUEGO EL NUMERO)

DATOS DEL LOTE

FRENTES (11) 2 NUMERO DE CALLES A LAS CUALES EL LOTE TIENE FRENTE

(9) ACCESO AL LOTE — MARCAR SOLO EL DE MAYOR JERARQUIA
1 [ ] LOTE INTERIOR
2 [ ] POR PASAJE PEATONAL
3 [ ] POR PASAJE VEHICULAR
4 [X] POR CALLE
5 [ ] POR AVENIDA
6 [ ] POR EL MALECON
7 [ ] POR LA PLAYA

(19) DESNIVEL CON RELACION A LA RASANTE DE LA VIA DE ACCESO
SOBRE LA RASANTE + [X]
BAJO LA RASANTE - [ ]
00 METROS

CARACTERISTICAS DE LA VIA PRINCIPAL

(13) MATERIAL DE LA CALZADA
1 [ ] TIERRA
2 [ ] LASTRE
3 [ ] PIEDRA DE RIO
4 [ ] ADOQUIN
5 [X] ASFALTO O CEMENTO

(14) ACERA
1 [ ] NO TIENE
2 [X] ENCEMENTADO O PIEDRA DE RIO
3 [ ] DE ADOQUIN O BALDOSA

REDES PUBLICAS EN LA VIA

(15) AGUA POTABLE
1 [ ] NO EXISTE
2 [X] SI EXISTE

(16) ALCANTARILLADO
1 [ ] NO EXISTE
2 [X] SI EXISTE

(17) ENERGIA ELECTRICA
1 [ ] NO EXISTE
2 [X] SI EXISTE RED AEREA
3 [ ] SI EXISTE RED SUBTERRANEA

(18) ALUMBRADO PUBLICO
1 [ ] NO EXISTE
2 [ ] INCANDESCENTE
3 [X] DE SODIO O MERCURIO

SERVICIOS DEL LOTE

(20) AGUA POTABLE
1 [ ] NO EXISTE
2 [X] SI EXISTE

(21) DESAGUES
1 [ ] NO EXISTE
2 [X] SI EXISTE

(22) ELECTRICIDAD
1 [ ] NO EXISTE
2 [X] SI EXISTE

CARACTERISTICAS FORMALES DEL LOTE

SIN DECIMALES

(23) AREA 113
(24) PERIMETRO 43
(25) LONGITUD DEL FRENTE 29
(26) NUMERO DE ESQUINAS 1

AVALUO DEL LOTE (sin centavos) _____

CROQUIS

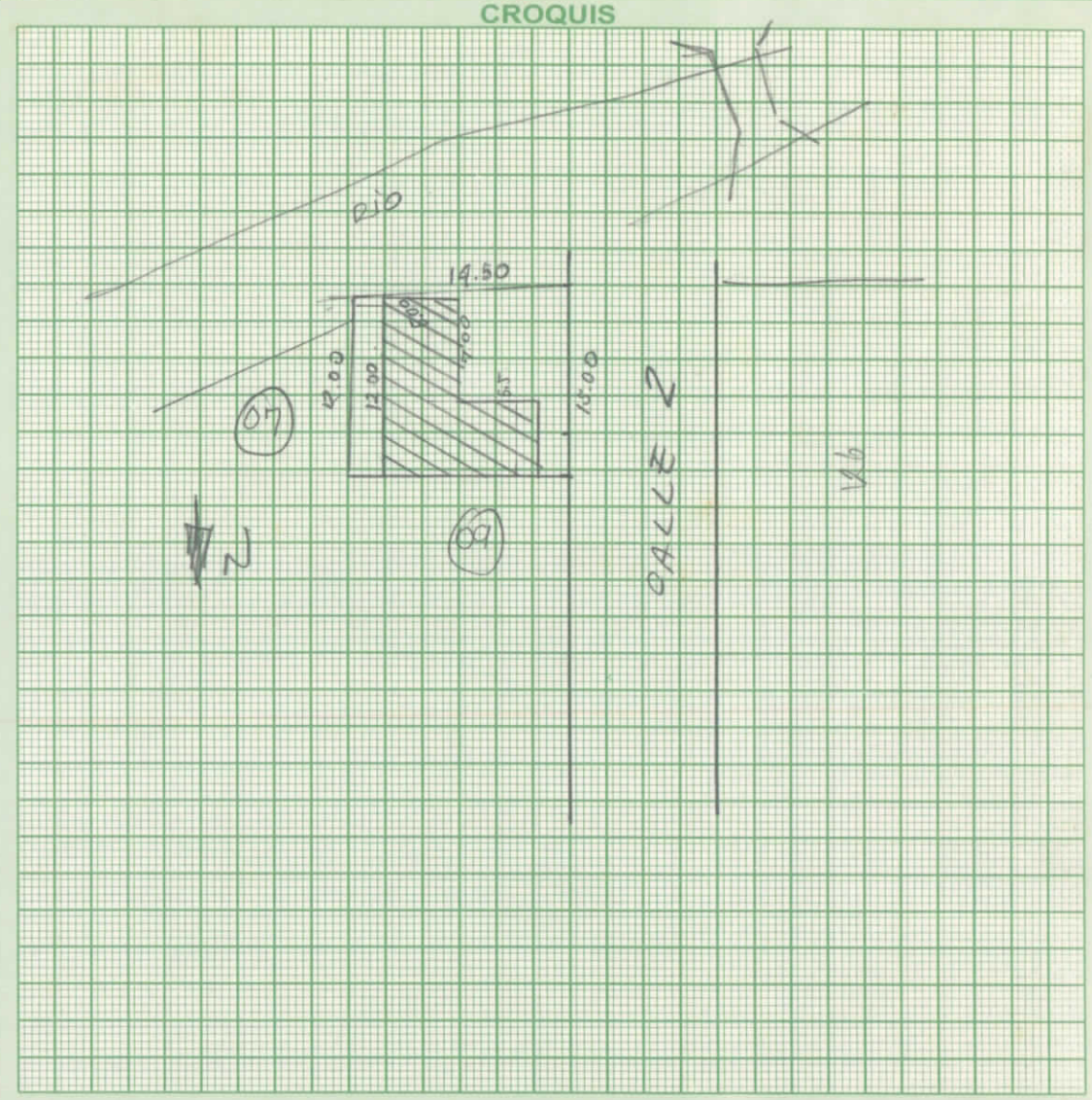

FORMA DE OCUPACION DEL LOTE

(27)
SIN EDIFICACION 1 [ ]
CON EDIFICACION 2 [X]

(28) USO DEL AREA SIN EDIFICACION
SIN USO 1 [X]
2 [ ]
OTRO USO 3 [ ]

(29) OTRO USO
NOMBRE _____ CODIGO _____

(30) NUMERO DE BLOQUES TERMINADOS 01
(31) NUMERO DE BLOQUES EN CONSTRUCCION 00
(32) TOTAL DE BLOQUES 01

OBSERVACIONES:
No permitieron realizar mediciones ni dieron información
-levantamiento por apreciación visual y con apoyo de plano
Luis - Fabian
7-05/97

MODO DE PROPIEDAD

1 UN SOLO PROPIETARIO
2 HERENCIA INDIVISA
3 VARIOS PROPIETARIOS

TENENCIA DE LA PROPIEDAD

1 OCUPA SOLO EL PROPIETARIO
2 EN ARRIENDO PARCIAL
3 EN ARRIENDO TOTAL
4 OTROS (ESPECIFIQUE)

DATOS DEL PROPIETARIO

PERSONERIA	APELLIDOS	NOMBRES	CEDULA DE IDENTIDAD O R.U.C.	TITULO DE PROPIEDAD materia	TITULO DE PROPIEDAD fecha
	GARCIA PALACIOS	PEDRO HOLGER	1 3015916 5-5	COMPRA	
CODIGO					

DATOS DE LA CONSTRUCCION (SOLO BLOQUES TERMINADOS)

MATERIALES (MARQUE UNA SOLA RESPUESTA PARA CADA RUBRO DE OBRA)

| Nº DEL BLOQUE | Nº DEL PISO | AREA DEL PISO | ESTRUCTURA: caña | ESTRUCTURA: madera | ESTRUCTURA: ladrillo o piedra | ESTRUCTURA: hormigón o metal | PAREDES: no tiene | PAREDES: caña | PAREDES: madera o tabla | PAREDES: entrelinchado (bahareque) | PAREDES: ladrillo común | PAREDES: ladrillo industrial o bloque | PAREDES: tabiques modulares (vidrio, madera, etc) | ENTRE PISO INFERIOR O CONTRAPISO: tierra | ENTRE PISO INFERIOR O CONTRAPISO: madera | ENTRE PISO INFERIOR O CONTRAPISO: ladrillo | ENTRE PISO INFERIOR O CONTRAPISO: piedra | ENTRE PISO INFERIOR O CONTRAPISO: hormigón | PISO: tierra | PISO: madera o entablado | PISO: vidrio o granito fundido | PISO: baldosa | PISO: parquet o mayólica | PISO: alfombra | PISO: mármol o marmetone | ENTREPISO SUPERIOR TECHO O CUBIERTA: caña | ENTREPISO SUPERIOR TECHO O CUBIERTA: cade (paja) | ENTREPISO SUPERIOR TECHO O CUBIERTA: madera | ENTREPISO SUPERIOR TECHO O CUBIERTA: zinc | ENTREPISO SUPERIOR TECHO O CUBIERTA: ruberoid | ENTREPISO SUPERIOR TECHO O CUBIERTA: asbesto cemento | ENTREPISO SUPERIOR TECHO O CUBIERTA: hormigón | ENTREPISO SUPERIOR TECHO O CUBIERTA: teja | TUMBADOS: no tiene | TUMBADOS: si tiene | INDICADORES GENERALES – VENTANAS: no tiene | VENTANAS: caña | VENTANAS: tablero o tela | VENTANAS: madera y vidrio | VENTANAS: bloque ornamental | VENTANAS: madera tipo chazas o hierro | VENTANAS: aluminio | VENTANAS: madera fina | VENTANAS: aluminio de color | AGUA: no tiene | AGUA: sobrepuestas | AGUA: empotradas | ELECTRICIDAD: no tiene | ELECTRICIDAD: sobrepuestas | ELECTRICIDAD: empotradas | EQUIPO ESPECIAL: no tiene | EQUIPO ESPECIAL: tiene de 2º orden | EQUIPO ESPECIAL: tiene de 1er. orden | ESTADO DE CONSERVACION GENERAL: buena | ESTADO DE CONSERVACION GENERAL: regular | ESTADO DE CONSERVACION GENERAL: mala | ESTADO DE CONSERVACION GENERAL: ruina | AÑO DE CONSTRUCCION O RECONSTRUCCION |
|---|---|---|---|---|---

MUNICIPIO DE MANTA
CATASTRO URBANO

FICHA CATASTRAL PARA INMUEBLES QUE NO ESTAN BAJO EL REGIMEN DE PROPIEDAD HORIZONTAL

consulplan
CONSULTORES DE PLANIFICACION C. A.

IDENTIFICACION Y DATOS DE LOCALIZACION

ESTA BAJO REGIMEN DE PROPIEDAD HORIZONTAL: (X) NO ( ) SI

CLAVE CATASTRAL: 1 LOCALIDAD, 1 ZONA, 0 SECTOR, 1 MANZANA, 2 LOTE, 3 PROP. HORIZONTAL, 0 0 0

REFERENCIA AL SISTEMA CARTOGRAFICO

HOJA Nº J10

DATOS GENERALES

(7) B ZONA SEGUN CALIDAD DEL SUELO

(8) 1 ZONA HOMOGENEA

(9) 4 ZONA SEGUN VALOR

DIRECCION: barrio LA GUACENADITA

calle 2

Nº S/N

(10) CALLE 2 S/N

CODIFICAR LA DIRECCION (PRIMERO LA CALLE LUEGO EL NUMERO)

DATOS DEL LOTE

FRENTES (11) 1 NUMERO DE CALLES A LAS CUALES EL LOTE TIENE FRENTE

(12) ACCESO AL LOTE

1 [ ] LOTE INTERIOR
2 [X] POR PASAJE PEATONAL
3 [ ] POR PASAJE VEHICULAR
4 [X] POR CALLE
5 [ ] POR AVENIDA
6 [ ] POR EL MALECON
7 [ ] POR LA PLAYA

MARCAR SOLO EL DE MAYOR JERARQUIA

DESNIVEL CON RELACION A LA RASANTE DE LA VIA DE ACCESO

(19) SOBRE LA RASANTE [X] BAJO LA RASANTE [ ] 0 0 METROS

CARACTERISTICAS DE LA VIA PRINCIPAL

(13) MATERIAL DE LA CALZADA

1 [ ] TIERRA
2 [ ] LASTRE
3 [ ] PIEDRA DE RIO
4 [ ] ADOQUIN
5 [X] ASFALTO O CEMENTO

(14) ACERA

1 [ ] NO TIENE
2 [X] ENCEMENTADO O PIEDRA DE RIO
3 [ ] DE ADOQUIN O BALDOSA

REDES PUBLICAS EN LA VIA

(15) AGUA POTABLE 1 [ ] NO EXISTE 2 [X] SI EXISTE

(16) ALCANTARILLADO 1 [ ] NO EXISTE 2 [X] SI EXISTE

(17) ENERGIA ELECTRICA

1 [ ] NO EXISTE
2 [X] SI EXISTE RED AEREA
3 [ ] SI EXISTE RED SUBTERRANEA

(18) ALUMBRADO PUBLICO

1 [ ] NO EXISTE
2 [ ] INCANDECENTE
3 [X] DE SODIO O MERCURIO

SERVICIOS DEL LOTE

(20) AGUA POTABLE 1 [ ] NO EXISTE 2 [X] SI EXISTE

(21) DESAGÜES 1 [X] NO EXISTE 2 [ ] SI EXISTE

(22) ELECTRICIDAD 1 [ ] NO EXISTE 2 [X] SI EXISTE

CARACTERISTICAS FORMALES DEL LOTE

(23) AREA (SIN DECIMALES) 0 0 1 1 3

(24) PERIMETRO 0 0 4 3

(25) LONGITUD DEL FRENTE 0 0 1 0

(26) NUMERO DE ESQUINAS 0

AVALUO DEL LOTE (sin centavos) [ ]

CROQUIS

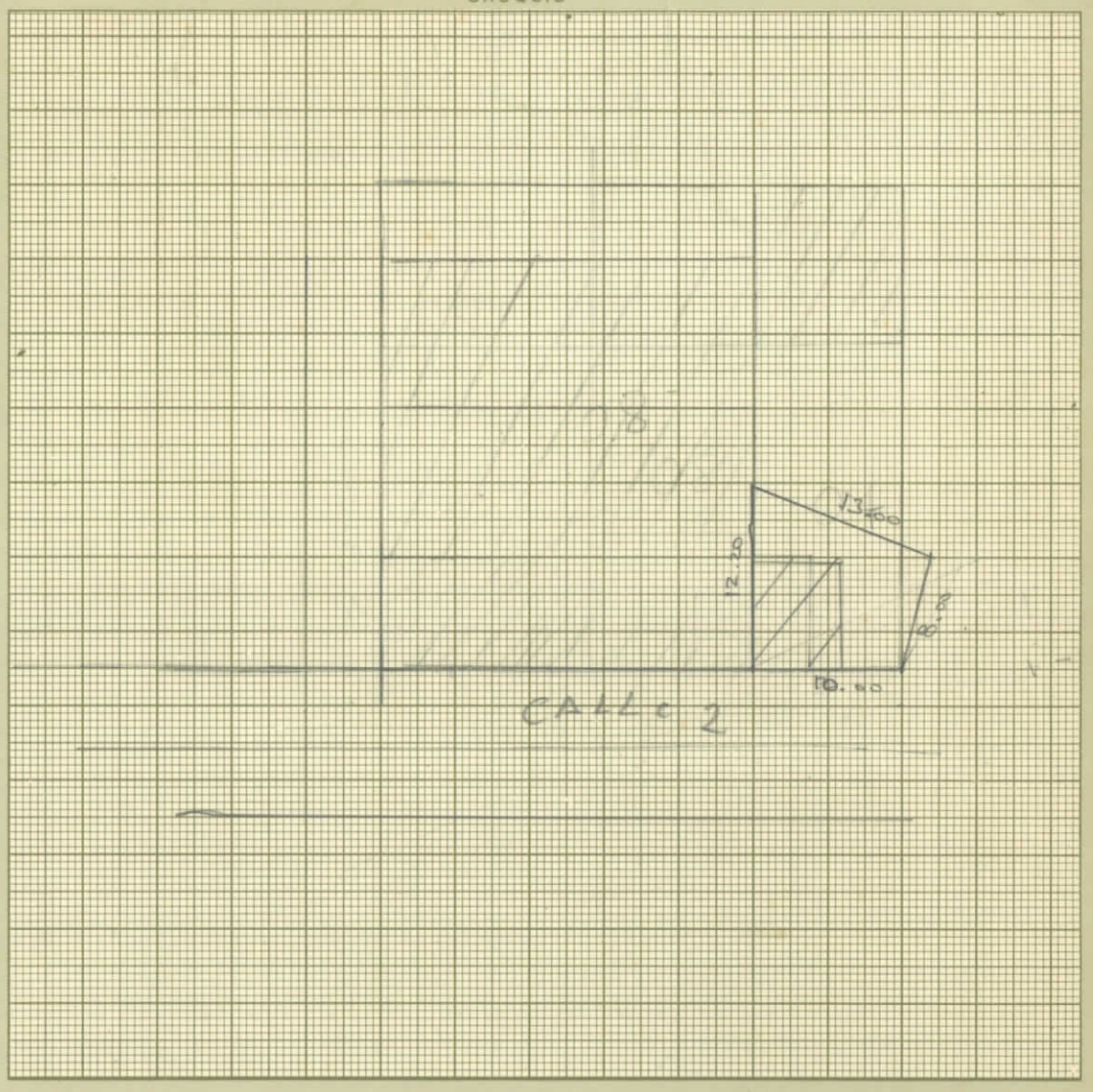

FORMA DE OCUPACION DEL LOTE

(27)
sin edificación 1 [ ]
con edificación 2 [X]

USO DEL AREA SIN EDIFICACION

(28)
sin uso 1 [ ]
el mismo que la construcción 2 [X]
otro uso 3 [ ]

(29) otro uso
nombre
código

(30) NUMERO DE BLOQUES TERMINADOS 0 1

(31) NUMERO DE BLOQUES EN CONSTRUCCION 0 0

(32) TOTAL DE BLOQUES 0 1

observaciones
(Desmembración 51 mt²)
JCM 05-XI-96

2394

VIENE DE OTRA FICHA NO

MODO DE PROPIEDAD

1 [ ] UN SOLO PROPIETARIO
2 [X] HERENCIA INDIVISA
3 [ ] VARIOS PROPIETARIOS

TENENCIA DE LA PROPIEDAD

1 [ ] OCUPA SOLO EL PROPIETARIO
2 [ ] EN ARRIENDO PARCIAL
3 [ ] EN ARRIENDO TOTAL
4 [X] OTRO (ESPECIFIQUE) COMPRADORES

DATOS DEL PROPIETARIO

PERSONERIA	APELLIDOS	NOMBRE	CEDULA DE IDENTIDAD O R.U.C	TITULO DE PROPIEDAD notaría	fecha
CODIGO	GARCIA PALACIOS	CARMEN LUCIDA		Cuarta (Rectificación)	20-I-82

DATOS DE LA CONSTRUCCION (SOLO BLOQUES TERMINADOS)

MATERIALES (MARQUE UNA SOLA RESPUESTA PARA CADA RUBRO DE OBRA)

INDICADORES GENERALES

| Nº del bloque | Nº del piso | Area del piso | Estructura: caña | madera | ladrillo o piedra | hormigón-metal | Paredes: no tiene | caña | madera o lata | enquinchado (bahareque) | ladrillo común | ladrillo industrial o bloque | tabique modular (vidrio, madera) | Entrepiso inferior o contrapiso: tierra | madera | ladrillo | piedra | hormigón | Piso: tierra | madera o encementado | vinyl o granito fundido | baldosa | parquet o mayólica | alfombra | mármol marmetone | Entrepiso superior techo o cubierta: caña | cade (paja) | madera | zinc | ruberoid | asbesto cemento | hormigón | teja | Tumbados: no tiene | si tiene | Ventanas: no tiene | caña | tablero o lata | madera y vidrio | bloque ornamental | madera tipo dazzos o hierro | aluminio | madera fina | aluminio de color | Agua: no tiene | sobrepuestas | empotradas | Electricidad: no tiene | sobrepuestas | empotradas | Equipo especial: no tiene | tiene de 2ª orden | tiene de 1ª orden | Estado de conservación general: bueno | regular | malo | ruina | Año de construcción o reconstrucción |
|---|---|---|---|---|---

MUNICIPIO DE MANTA

CATASTRO URBANO

FICHA CATASTRAL PARA INMUEBLES QUE NO ESTAN BAJO EL REGIMEN DE PROPIEDAD HORIZONTAL

consulplan
CONSULTORES DE PLANIFICACION C. LTDA.

IDENTIFICACION Y DATOS DE LOCALIZACION

ESTA BAJO REGIMEN DE PROPIEDAD HORIZONTAL: ◯ NO ◯ SI

REFERENCIA AL SISTEMA CARTOGRAFICO

HOJA Nº _____

CLAVE CATASTRAL (1 LOCALIDAD, 2 ZONA, 3 SECTOR, 4 MANZANA, 5 LOTE, 6 PISO HORIZONTAL): 1 0 1 2 3 0 8

DATOS GENERALES

(7) [8] ZONA SEGUN CALIDAD DEL SUELO

(8) [1] ZONA HOMOGENEA

(9) [4] ZONA SEGUN VALOR

DIRECCION: barrio ENSENADITA

calle 2

Nº _____

(10) CALLE 2

CODIFICAR LA DIRECCION (PRIMERO LA CALLE LUEGO EL NUMERO)

DATOS DEL LOTE

FRENTES (11) [1] NUMERO DE CALLES A LAS CUALES EL LOTE TIENE FRENTE

(9) ACCESO AL LOTE (MARCAR SOLO EL DE MAYOR JERARQUIA)

1 [ ] LOTE INTERIOR
2 [ ] POR PASAJE PEATONAL
3 [ ] POR PASAJE VEHICULAR
4 [X] POR CALLE
5 [ ] POR AVENIDA
6 [ ] POR EL MALECON
7 [ ] POR LA PLAYA

(19) DESNIVEL CON RELACION A LA RASANTE DE LA VIA DE ACCESO

SOBRE LA RASANTE [ ]

BAJO LA RASANTE [ ]

METROS

CARACTERISTICAS DE LA VIA PRINCIPAL

(13) MATERIAL DE LA CALZADA

1 [ ] TIERRA
2 [ ] LASTRE
3 [ ] PIEDRA DE RIO
4 [ ] ADOQUIN
5 [X] ASFALTO O CEMENTO

(14) ACERA

1 [ ] NO TIENE
2 [X] ENCEMENTADO O PIEDRA DE RIO
3 [ ] DE ADOQUIN O BALDOSA

REDES PUBLICAS EN LA VIA

(15) AGUA POTABLE: 1 [ ] NO EXISTE; 2 [X] SI EXISTE

(16) ALCANTARILLADO: 1 [ ] NO EXISTE; 2 [X] SI EXISTE

(17) ENERGIA ELECTRICA

1 [ ] NO EXISTE
2 [X] SI EXISTE RED AEREA
3 [ ] SI EXISTE RED SUBTERRANEA

(18) ALUMBRADO PUBLICO

1 [ ] NO EXISTE
2 [ ] INCANDECENTE
3 [X] DE SODIO O MERCURIO

SERVICIOS DEL LOTE

(20) AGUA POTABLE: 1 [ ] NO EXISTE; 2 [X] SI EXISTE

(21) DESAGÜES: 1 [X] NO EXISTE; 2 [ ] SI EXISTE

(22) ELECTRICIDAD: 1 [ ] NO EXISTE; 2 [X] SI EXISTE

CARACTERISTICAS FORMALES DEL LOTE

(23) AREA (SIN DECIMALES): 0113

(24) PERIMETRO: 0043

(25) LONGITUD DEL FRENTE: 0010

(26) NUMERO DE ESQUINAS: 0

AVALUO DEL LOTE (sin centavos): [ ]

CROQUIS

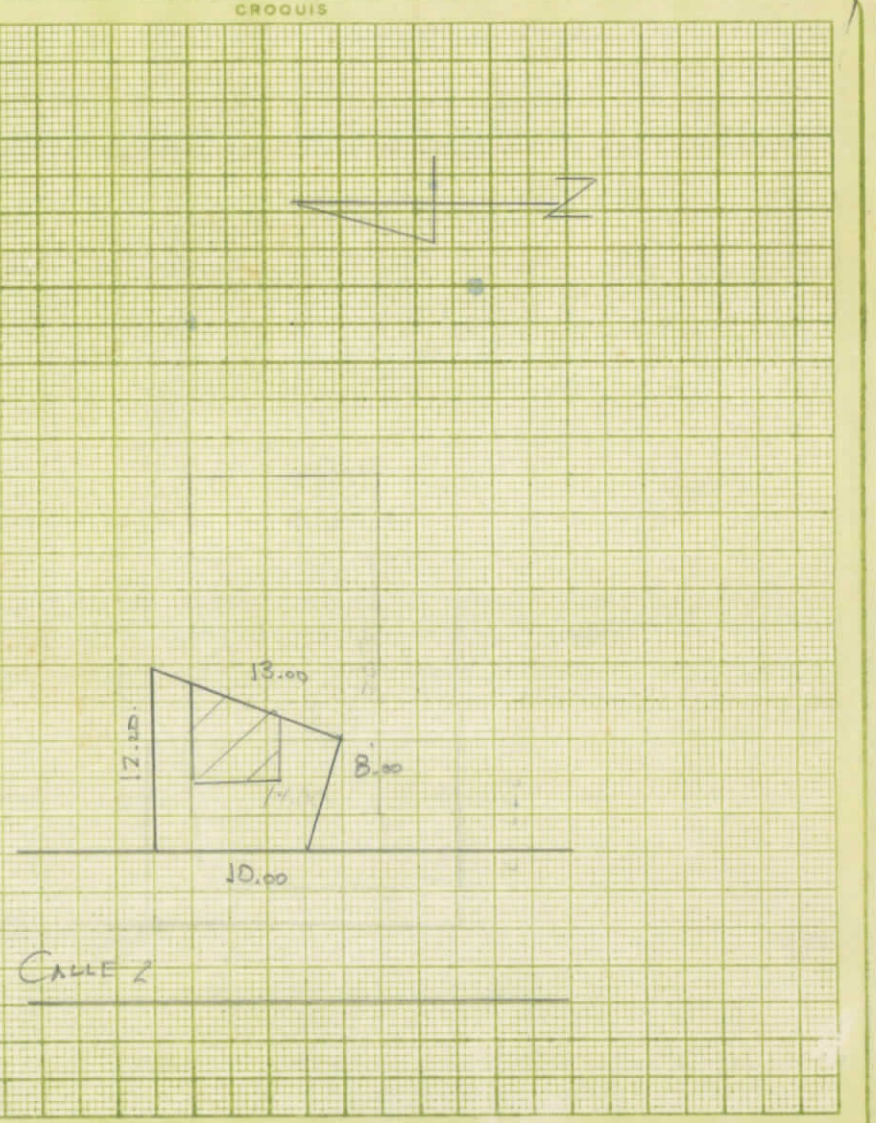

FORMA DE OCUPACION DEL LOTE

(27)
sin edificación 1 [ ]
con edificación 2 [X]

USO DEL AREA SIN EDIFICACION (28)
sin uso 1 [ ]
2 [X]
otro uso 3 [ ]

otro uso (29) nombre _____ codigo _____

(30) NUMERO DE BLOQUES TERMINADOS: 01

(31) NUMERO DE BLOQUES EN CONSTRUCCION: 06

(32) TOTAL DE BLOQUES: 07

observaciones:
SE DUPLICO ESTA TARJETA, POR NO ENCONTRARSE LA ORIGINAL.
Sello JCD
12-V-97

MODO DE PROPIEDAD

1 UN SOLO PROPIETARIO
2 HERENCIA INDIVISA
3 VARIOS PROPIETARIOS

TENENCIA DE LA PROPIEDAD

1 OCUPA SOLO EL PROPIETARIO
2 EN ARRIENDO PARCIAL
3 EN ARRIENDO TOTAL
4 OTRO (ESPECIFIQUE) _____

DATOS DEL PROPIETARIO

PERSONERIA	APELLIDOS	NOMBRE	CEDULA DE IDENTIDAD O R.U.C.	TITULO DE PROPIEDAD materia	fecha
CODIGO	GARCIA PALACIOS	PEDRO HOLGER	130159165-5	Cuenta	13-XII-96

DATOS DE LA CONSTRUCCION (SOLO BLOQUES TERMINADOS)

MATERIALES (MARQUE UNA SOLA RESPUESTA PARA CADA RUBRO DE OBRA)

Nº DEL BLOQUE	Nº DEL PISO	AREA DEL PISO	ESTRUCTURA: caña	madera	bahareque	hormigón, metal	PAREDES: no tiene	caña	madera o lata	entrecruzado (bahareque)	ladrillo común	ladrillo industrial o bloque	tabique modular (vidrio, madera)	ENTREPISO INFERIOR O CONTRAPISO: tierra	madera	ladrillo	piedra	hormigón	PISO: tierra	madera o encerado	vinyl o granito fundido	baldosa	parquet o mayólica	alfombra	mármol marmetone	ENTREPISO SUPERIOR TECHO O CUBIERTA: caña	caña (paja)	madera	zinc	ruberoid	asbesto cemento	hormigón	teja	TUMBADOS: si tiene	no tiene
39	40	41				X					X						X			X									X						
54	55	56																																	
69	70	71																																	
84	85	86																																	
99	100	101																																	
114	115	116																																	
129	130	131																																	
144	145	146																																	
159	160	161																																	
174	175	176																																	
189	190	191																																	
204	205	206																																	
219	220	221																																	
234	235	236																																	
249	250	251																																	
264	265	266																																	

INDICADORES GENERALES

Nº DEL BLOQUE	Nº DEL PISO	VENTANAS: no tiene	caña	tablero o lata	madera y vidrio	bloque ornamental	madera tipo chazas o hierro	aluminio	madera fina	aluminio color	AGUA: no tiene	sotrepuestas	empotradas	ELECTRICIDAD: no tiene	sotrepuestas	empotradas	EQUIPO ESPECIAL: no tiene	tiene de 2do orden	tiene de 1er orden	ESTADO DE CONSERVACION GENERAL: bueno	regular	malo	ruina	AÑO DE CONSTRUCCION O RECONSTRUCCION
39	40						X					X			X					X				53: 1985
54	55																							68
69	70																							83
84	85																							98
99	100																							113
114	115																							128
129	130																							143
144	145																							158
159	160																							173
174	175																							188
189	190																							203
204	205																							218
219	220																							233
234	235																							248
249	250																							263
264	265																							278

AVALUO TOTAL DE LA CONSTRUCCION (SIN CENTAVOS)

AVALUO DE LA PROPIEDAD (SIN CENTAVOS) VALOR DEL LOTE MAS VALOR DE LA CONSTRUCCION

levantamiento FECHA	NOMBRE DEL EMPADRONADOR	FIRMA	FECHA	NOMBRE DEL REVISOR DE CAMPO	FIRMA
12-V-97	Javier Quichos M	JQM			
FECHA	NOMBRE DEL SUPERVISOR	FIRMA	FECHA	NOMBRE DEL SUPERVISOR DE OFICINA	FIRMA
					SRM

observaciones