


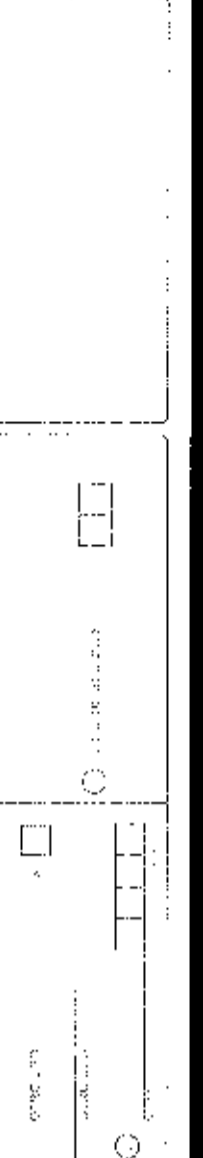










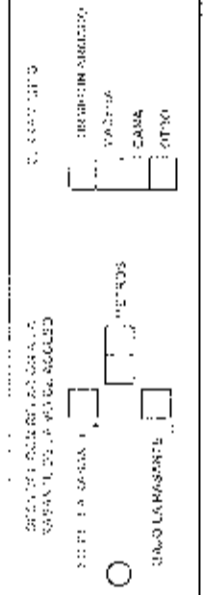

PLANO DE LOCALIZACIÓN DE LA PLANTA DE FABRICACIÓN

Se muestra la ubicación de la planta de fabricación en el territorio de la zona de estudio.

PLANO DE LOCALIZACIÓN DE LA PLANTA DE FABRICACIÓN



ORGANIGRAMA



INDICACIONES DE VERIFICACIÓN

1. SE HAN VERIFICADO LOS DATOS DE LA PLANIFICACIÓN GENERAL DEL PROYECTO.

2. SE HAN VERIFICADO LOS DATOS DE LA PLANIFICACIÓN DETALLADA DEL PROYECTO.

DECLARACIÓN DE LA PROPIEDAD

DECLARO QUE SOY EL PROPIETARIO DEL BIEN.

DECLARO QUE SOY EL REPRESENTANTE LEGAL DEL PROPIETARIO.

DECLARO QUE SOY EL PRESENCIANTE DEL PROPIETARIO.

DATOS DEL PROPIETARIO

PERSONERÍA: NATURAL JURÍDICA

APELLIDOS: _____

NOMBRES: _____

CEDULA DE IDENTIFICACION O R.U.C.:

UBICACIÓN DEL BIEN:

CANTON: _____

INDICADORES GENERALES

VALOR DE LA OBRA: _____

VALOR DE LA TERRENO: _____

VALOR DE LA CONSTRUCCIÓN: _____

VALOR TOTAL DE LA OBRA: _____

VALOR DE LA CONSTRUCCIÓN POR M²: _____

VALOR DE LA TERRENO POR M²: _____

DAIUS DE LA CONSTRUCCION (SOLO BLOQUES DEMINADOS)

MATERIALES para que una sola vez se registre para cada bloque de obra.

CANTIDAD para cada bloque de obra.

TIPO DE UNIDAD o CONTRAFICHA

ITEM	TIPO DE UNIDAD				TIPO DE UNIDAD				TIPO DE UNIDAD				TIPO DE UNIDAD				TIPO DE UNIDAD				TIPO DE UNIDAD				
	1	2	3	4	1	2	3	4	1	2	3	4	1	2	3	4	1	2	3	4	1	2	3	4	
ESTRUCTURA	caña	no tiene	caña	caña	caña	caña	caña	caña	caña	caña	caña	caña	caña	caña	caña	caña	caña	caña	caña	caña	caña	caña	caña	caña	caña
	vaca	no tiene	caña	caña	caña	caña	caña	caña	caña	caña	caña	caña	caña	caña	caña	caña	caña	caña	caña	caña	caña	caña	caña	caña	caña
	cañal o piedra	caña	caña	caña	caña	caña	caña	caña	caña	caña	caña	caña	caña	caña	caña	caña	caña	caña	caña	caña	caña	caña	caña	caña	caña
	material armado	caña	caña	caña	caña	caña	caña	caña	caña	caña	caña	caña	caña	caña	caña	caña	caña	caña	caña	caña	caña	caña	caña	caña	caña
PARTES	caña	caña	caña	caña	caña	caña	caña	caña	caña	caña	caña	caña	caña	caña	caña	caña	caña	caña	caña	caña	caña	caña	caña	caña	caña
	caña	caña	caña	caña	caña	caña	caña	caña	caña	caña	caña	caña	caña	caña	caña	caña	caña	caña	caña	caña	caña	caña	caña	caña	caña
	caña	caña	caña	caña	caña	caña	caña	caña	caña	caña	caña	caña	caña	caña	caña	caña	caña	caña	caña	caña	caña	caña	caña	caña	caña
	caña	caña	caña	caña	caña	caña	caña	caña	caña	caña	caña	caña	caña	caña	caña	caña	caña	caña	caña	caña	caña	caña	caña	caña	caña
	caña	caña	caña	caña	caña	caña	caña	caña	caña	caña	caña	caña	caña	caña	caña	caña	caña	caña	caña	caña	caña	caña	caña	caña	caña
	caña	caña	caña	caña	caña	caña	caña	caña	caña	caña	caña	caña	caña	caña	caña	caña	caña	caña	caña	caña	caña	caña	caña	caña	caña
PIEDRA	caña	caña	caña	caña	caña	caña	caña	caña	caña	caña	caña	caña	caña	caña	caña	caña	caña	caña	caña	caña	caña	caña	caña	caña	caña
	caña	caña	caña	caña	caña	caña	caña	caña	caña	caña	caña	caña	caña	caña	caña	caña	caña	caña	caña	caña	caña	caña	caña	caña	caña
	caña	caña	caña	caña	caña	caña	caña	caña	caña	caña	caña	caña	caña	caña	caña	caña	caña	caña	caña	caña	caña	caña	caña	caña	caña
	caña	caña	caña	caña	caña	caña	caña	caña	caña	caña	caña	caña	caña	caña	caña	caña	caña	caña	caña	caña	caña	caña	caña	caña	caña
	caña	caña	caña	caña	caña	caña	caña	caña	caña	caña	caña	caña	caña	caña	caña	caña	caña	caña	caña	caña	caña	caña	caña	caña	caña
	caña	caña	caña	caña	caña	caña	caña	caña	caña	caña	caña	caña	caña	caña	caña	caña	caña	caña	caña	caña	caña	caña	caña	caña	caña
PISO	caña	caña	caña	caña	caña	caña	caña	caña	caña	caña	caña	caña	caña	caña	caña	caña	caña	caña	caña	caña	caña	caña	caña	caña	caña
	caña	caña	caña	caña	caña	caña	caña	caña	caña	caña	caña	caña	caña	caña	caña	caña	caña	caña	caña	caña	caña	caña	caña	caña	caña
	caña	caña	caña	caña	caña	caña	caña	caña	caña	caña	caña	caña	caña	caña	caña	caña	caña	caña	caña	caña	caña	caña	caña	caña	caña
	caña	caña	caña	caña	caña	caña	caña	caña	caña	caña	caña	caña	caña	caña	caña	caña	caña	caña	caña	caña	caña	caña	caña	caña	caña
	caña	caña	caña	caña	caña	caña	caña	caña	caña	caña	caña	caña	caña	caña	caña	caña	caña	caña	caña	caña	caña	caña	caña	caña	caña
	caña	caña	caña	caña	caña	caña	caña	caña	caña	caña	caña	caña	caña	caña	caña	caña	caña	caña	caña	caña	caña	caña	caña	caña	caña

OBSERVACIONES:

FECHA: _____

UBICACION: _____

VALOR DEL BIEN: _____

VALOR DEL TERRENO: _____

VALOR DE LA CONSTRUCCION: _____

VALOR TOTAL: _____

VALOR DE LA CONSTRUCCION POR M²: _____

VALOR DEL TERRENO POR M²: _____

CONSTRUCCION O RECONSTRUCCION: _____

DIRECCION DE
AVALUOS, CATASTRO
Y REGISTROS G.A.D.



SECRETARÍA DE ECONOMÍA
ESTADOS UNIDOS MEXICANOS

FECHA DE INGRESO:	13/10/01	FECHA DE ENTREGA:	17/05/01
CLAVÉ CATASTRAL:	2-15-23-01		
NOMBRES y/o RAZÓN	CAMPESINO BENIGNO		
CÉDULA DE I. y/o RUC.	1510000		
CELULAR - TFNO:	01577107889		

RUBROS

IMPUESTO PRINCIPAL:	
SOLAR NO EDIFICADO	
CONTRIBUCIÓN MEJORAS	
TASA DE SEGURIDAD	

TIPO DE TRAMITE: REVISIÓN DE VALORES (R)

FIRMA DEL USUARIO

INFORME DEL INSPECTOR:

FIRMA DEL INSPECTOR

FECHA:

INFORME TÉCNICO:

FIRMA DEL TÉCNICO

FECHA:

INFORME DE APROBACIÓN:

FIRMA DEL DIRECTOR



Empresa Pública Municipal
Registro de la Propiedad de
Manta-EP

Avenida 4 y Calle 11



11425



Conforme a la solicitud Número: 95957, certifico hasta el día de hoy la Ficha Registral Número 11425:

INFORMACIÓN REGISTRAL

Fecha de Apertura: *lunes, 26 de enero de 2009*
Parroquia: Tarquí
Tipo de Predio: Urbano
Cód.Catastral/Rol/Ident.Predial: 2153701000

LINDEROS REGISTRALES:

Terreno ubicado en las inmediaciones Lotización Altagracia actual Urbanización Joaquín Mendoza, de la manzana " CH " lote número UNO de la parroquia Tarquí del Canton Manta.circunscrito dentro de los siguientes linderos y medidas:Por el frente, once metros y calle pública.Por Atrás,con doce metros cuarenta centímetros, y lote No. quince.Por el Costado Derecho,con veinte metros y lote No. 2. Por el Costado izquierdo,con veinte metros veinte centímetros y calle pública.Terreno que tiene una superficie total de DOSCIENTOS TREINTA Y CINCO METROS DIECISIETE METROS CUADRADOS. SOLVENCIA; EL PREDIO DESCRITO SE ENCUENTRA LIBRE DE GRAVAMEN

RESUMEN DE MOVIMIENTOS REGISTRALES:


Libro	Año	Número y fecha de inscripción	Folio Inicial
Compra Venta	Compraventa	1.832 12/12/1995	1.210
Compra Venta	Compraventa	74 10/01/2000	429
Compra Venta	Compraventa	1.416 18/05/2009	23.397
Compra Venta	Compraventa	2.771 09/09/2013	55.689

MOVIMIENTOS REGISTRALES:

REGISTRO DE COMPRA VENTA

1.- Compraventa

Inscrito el: martes, 12 de diciembre de 1995
Tomo: 1 Folio Inicial: 1.210 - Folio Final: 1.210
Número de Inscripción: 1.832 Número de Repertorio: 4.098
Oficina donde se guarda el original: Notaría Primera
Nombre del Cantón: Manta
Fecha de Otorgamiento/Providencia: lunes, 04 de diciembre de 1995
Escritura/Juicio/Resolución:



Fecha de Resolución:

a.- Observaciones:

El lote de terreno situado con el número uno de la manzana CH, ubicado en la Lotización Mendoza de la parroquia Tarquí del cantón Manta. Superficie total de Doscientos treinta y cinco metros cuadrados diecisiete decímetros cuadrados.

b.- Apellidos, Nombres y Domicilio de las Partes:

Calidad	Cédula o R.U.C.	Nombre y/o Razón Social	Estatus Civil	Domicilio
---------	-----------------	-------------------------	---------------	-----------

Certificación impresa por: Low

Ficha Registral: 11425

Página: 1 de 3

Comprador 80-000000020138 Nasevilla Amaguana Milton
Vendedor 13-08895141 Mendoza Ponce Joaquin Honesto

Casado(*) Manta
Casado(*) Manta

2 / 4 Compraventa

Inscrito el : lunes, 10 de enero de 2009

Tomo: I Folio Inicial: 429 - Folio Final: 432

Número de Inscripción: 74 Número de Repertorio: 133

Oficina donde se guarda el original: Notaría Primera

Nombre del Cantón: Manta

Fecha de Otorgamiento/Providencia: sábado, 30 de octubre de 1999

Escritura/Juicio/Resolución:

Fecha de Resolución:

a.- Observaciones:

Un terreno que está signado con el número Uno de la manzana "CH" ubicado en las inmediaciones de la Lotización Altagracia de la parroquia Tarquí del cantón Manta. Superficie total de 235,17 m2.

b.- Apellidos, Nombres y Domicilio de las Partes:

Calidad	Cédula o R.U.C.	Nombre y/o Razón Social	Estado Civil	Domicilio
Comprador	13-06023324	Rodriguez Navia Alina Fabiola	Soltero	Manta
Vendedor	80-000000020137	Blanco Tovar Maritza Del Carmen	Casado	Manta
Vendedor	17-09339706	Nasevilla Amaguana Milton	Casado	Manta

c.- Esta inscripción se refiere a la(s) que consta(n) en:

Libro:	No. Inscripción:	Fec. Inscripción:	Folio Inicial:	Folio final:
Compra Venta	1832	12-dic-1995	1210	1210

3 / 4 Compraventa

Inscrito el : lunes, 18 de mayo de 2009

Tomo: 39 Folio Inicial: 23.397 - Folio Final: 23.403

Número de Inscripción: 1.416 Número de Repertorio: 2.788

Oficina donde se guarda el original: Notaría Primera

Nombre del Cantón: Manta

Fecha de Otorgamiento/Providencia: jueves, 05 de febrero de 2009

Escritura/Juicio/Resolución:

Fecha de Resolución:

a.- Observaciones:

Terreno ubicado en las inmediaciones Lotización Altagracia actual Urbanización Joaquin Mendoza de la manzana Ch, lote número Uno de la parroquia Tarquí del Cantón Manta.

b.- Apellidos, Nombres y Domicilio de las Partes:

Calidad	Cédula o R.U.C.	Nombre y/o Razón Social	Estado Civil	Domicilio
Comprador	17-11243343	Arevalo Llumipanta Jaime Eduardo	Casado(*)	Manta
Vendedor	80-000000025704	Rodriguez Navia Alina Fabiola	Soltero	Manta

c.- Esta inscripción se refiere a la(s) que consta(n) en:

Libro:	No. Inscripción:	Fec. Inscripción:	Folio Inicial:	Folio final:
Compra Venta	74	10-ene-2000	429	432

4 / 4 Compraventa

Inscrito el : lunes, 09 de septiembre de 2013

Tomo: 1 Folio Inicial: 55.689 - Folio Final: 55.701

Número de Inscripción: 2.771 Número de Repertorio: 6.531

Oficina donde se guarda el original: Notaría Cuarta

Nombre del Cantón: Manta

Fecha de Otorgamiento/Providencia: viernes, 16 de agosto de 2013

Escritura/Juicio/Resolución:



Fecha de Resolución:

a.- Observaciones:

COMPRAVENTA el terreno ubicado en las inmediaciones de la Lotización Altagracia Actual Urbanización Joaquín Mendoza de la Marzana C.H. lote número Uno, de la Parroquia Tarqui del Cantón Manta, terreno que tiene una superficie total de Doscientos treinta y cinco metros diecisiete metros cuadrados, la venta se la realiza
c o m o c u e r p o c i e r t o .

b.- Apellidos, Nombres y Domicilio de las Partes:

Calidad	Cédula o R.U.C.	Nombre y/o Razón Social	Estado Civil	Domicilio
Comprador	17-10915255	Carpio Briceño Klever Patricio	Casado	Manta
Comprador	13-09593612	Carranza Roldan Dexy Annabel	Casado	Manta
Vendedor	17-11243343	Arevalo Llumipanta Jaime Eduardo	Casado	Manta
Vendedor	13-09624110	Santana Pinto Nancy Del Rocío	Casado	Manta

c.- Esta inscripción se refiere a la(s) que consta(n) en:

Libro:	No. Inscripción:	Fee. Inscripción:	Folio Inicial:	Folio Final:
Compra Venta	1416	18-may-2009	23397	23403

TOTAL DE MOVIMIENTOS CERTIFICADOS:

Libro	Número de Inscripciones	Libro	Número de Inscripciones
Compra Venta	4		

Los movimientos Registrales que constan en esta Ficha son los únicos que se refieren al predio que se certifica.

Cualquier enmendadura, alteración o modificación al texto de este certificado lo invalida.

Emisido a las: 11:03:42 del jueves, 13 de marzo de 2014

A petición de:

Elaborado por: Laura Carmen Tigúa Pincay
130635712-8



Validez del Certificado 30 días, Exempto que se diera un traspaso de dominio o se emitiera un gravamen.



Luis Cedeno

Abg. Luis Cedeno Gavilanez
Firma del Registrador (S)

El interesado debe comunicar cualquier error en este Documento al Registrador de la Propiedad.



Manta, 13 de Marzo de 2014

CERTIFICACIÓN

A petición de la parte interesada, tengo a bien certificar que el señor **CARPIO BRICEÑO KLEVER PATRICIO** con CI 1710915255 se encuentra registrado como usuario en nuestro sistema comercial SICO con código 321398, por lo tanto no mantiene deuda con la empresa.

La Parte interesada puede hacer uso de la presente **CERTIFICACIÓN** como mejor convenga a sus intereses.

Atentamente,


ING JÓRGÉ VEGA MERO
ATENCIÓN AL CLIENTE


SOLICITANTE
CARRANZA ROLDAN DEXY ANNABEL
CI 1309593612

