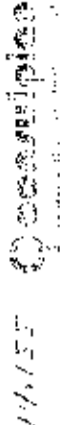


18295-13

27/7/99

**FICHA CATASTRAL PARA INMUEBLES QUE NO
ESTAN BAJO EL REGIMEN DE PROPIEDAD HORIZONTAL**

11/5/11/55 

IDENTIFICACION Y DATOS DE LOCALIZACION

PROPIETARIO: LA PASEO DE...

DIRECCION: ...

NUM. CATASTRAL: ...

NUM. REGISTRO: ...

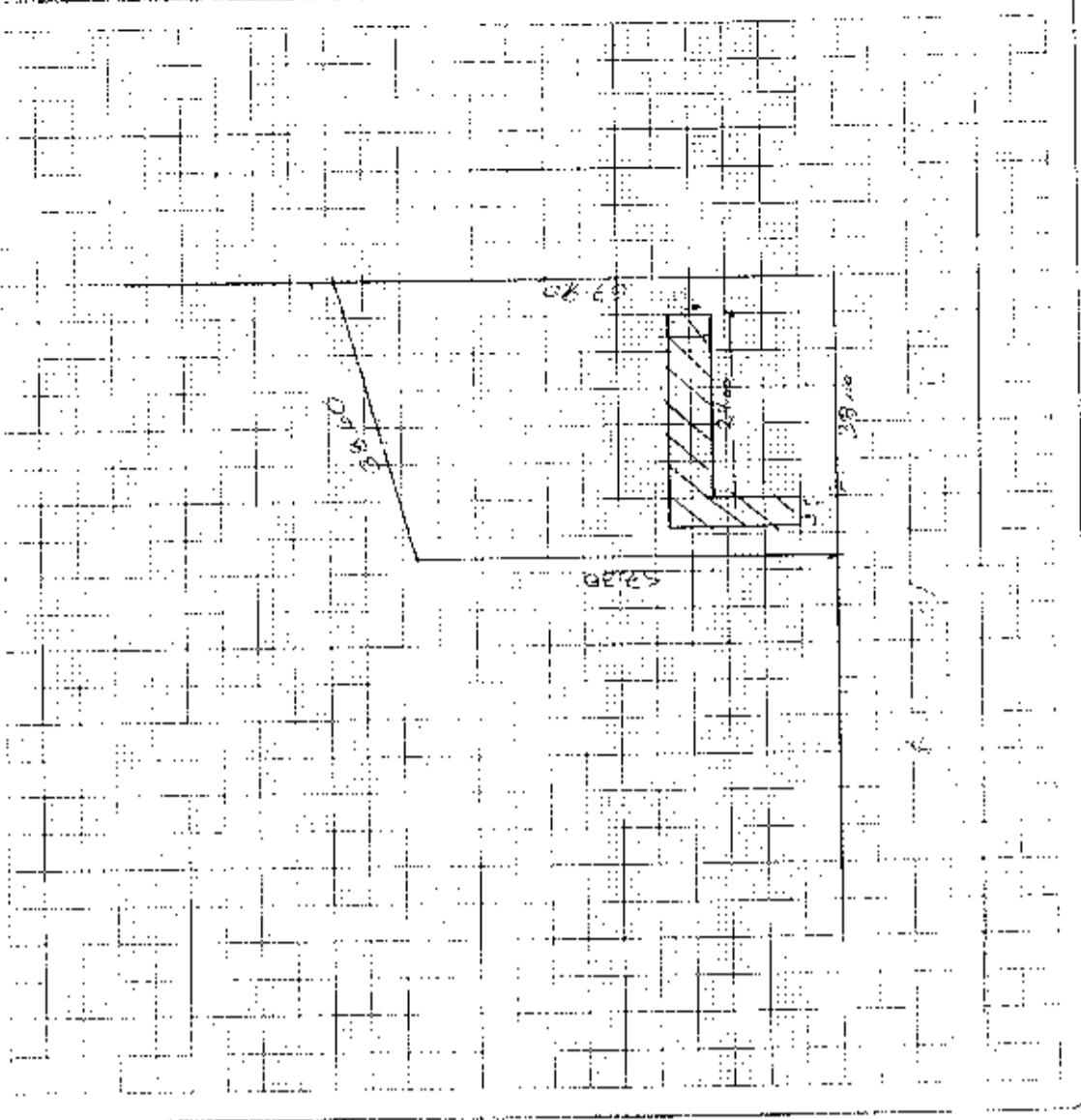
NUM. FINCA: ...

NUM. PLAN: ...

NUM. SECCION: ...

NUM. POLIGONO: ...

NUM. LOTE: ...



DATOS DEL LOTE

ACCIONES:

| | |
|---|-------------------------------------|
| 1 | <input checked="" type="checkbox"/> |
| 2 | <input type="checkbox"/> |
| 3 | <input type="checkbox"/> |
| 4 | <input type="checkbox"/> |
| 5 | <input type="checkbox"/> |
| 6 | <input type="checkbox"/> |

ACCIONES DE LA FINCA:

| | |
|---|-------------------------------------|
| 1 | <input type="checkbox"/> |
| 2 | <input checked="" type="checkbox"/> |
| 3 | <input type="checkbox"/> |
| 4 | <input type="checkbox"/> |
| 5 | <input type="checkbox"/> |
| 6 | <input type="checkbox"/> |

ACCIONES DE LA FINCA:

| | |
|---|--------------------------|
| 1 | <input type="checkbox"/> |
| 2 | <input type="checkbox"/> |
| 3 | <input type="checkbox"/> |
| 4 | <input type="checkbox"/> |
| 5 | <input type="checkbox"/> |
| 6 | <input type="checkbox"/> |

ACCIONES DE LA FINCA:

| | |
|---|-------------------------------------|
| 1 | <input type="checkbox"/> |
| 2 | <input checked="" type="checkbox"/> |
| 3 | <input type="checkbox"/> |
| 4 | <input type="checkbox"/> |
| 5 | <input type="checkbox"/> |
| 6 | <input type="checkbox"/> |

INDICACIONES:

ACERCAMIENTO POR CALLE
 ACERCAMIENTO POR PASADIZO
 ACERCAMIENTO POR TUNEL
 ACERCAMIENTO POR PASADIZO SUBTERRANEO
 ACERCAMIENTO POR PASADIZO SUPERFICIAL
 ACERCAMIENTO POR PASADIZO PERMANENTE
 ACERCAMIENTO POR PASADIZO TEMPORAL
 ACERCAMIENTO POR PASADIZO PROVISIONAL
 ACERCAMIENTO POR PASADIZO DE USO TEMPORAL
 ACERCAMIENTO POR PASADIZO DE USO PERMANENTE
 ACERCAMIENTO POR PASADIZO DE USO PROVISIONAL
 ACERCAMIENTO POR PASADIZO DE USO TEMPORAL PERMANENTE

FORMA DE CONSTRUCCION DEL LOTE

CONSTRUCCION:

SIN CONSTRUCCION

CONSTRUCCION EN OBRA

CONSTRUCCION COMPLETA

TIPO DE CONSTRUCCION:

INDUSTRIAL

COMERCIAL

HABITACIONAL

OTRO

FORMA DE CONSTRUCCION DEL LOTE

TIPO DE CONSTRUCCION:

INDUSTRIAL

COMERCIAL

HABITACIONAL

OTRO

CONSTRUCCION:

SIN CONSTRUCCION

CONSTRUCCION EN OBRA

CONSTRUCCION COMPLETA

TIPO DE CONSTRUCCION:

INDUSTRIAL

COMERCIAL

HABITACIONAL

OTRO

ACCIONES:

| | |
|---|--------------------------|
| 1 | <input type="checkbox"/> |
| 2 | <input type="checkbox"/> |
| 3 | <input type="checkbox"/> |
| 4 | <input type="checkbox"/> |
| 5 | <input type="checkbox"/> |
| 6 | <input type="checkbox"/> |

Handwritten notes:

Seguro de...
Cadastral...
11-07-13

FICHA CATASTRAL PARA INMUEBLES QUE NO
ESTÁN BAJO EL RÉGIMEN DE PROPIEDAD HORIZONTAL

IDENTIFICACION Y DATOS DE LOCALIZACION

ESTADO DEL REGIMEN DE PROPIEDAD HORIZONTAL: NO SI

CLAVE CATASTRAL: 512121A0011000000001

DIRECCION: MANIZÁ

REFERENCIA AL SISTEMA CARTOGRAFICO: MANIZÁ N.º

DIRECCION: 512121A0011000000001

UBICACION: 512121A0011000000001

ZONA REGISTRADA: 512121A0011000000001

ZONA HOMOGÉNEA: 512121A0011000000001

ZONA REGIMEN VALOR: 512121A0011000000001

10 512121A0011000000001

COPIA CON LA DIRECCION (PRIMERO A CALLE Y DESPUES EL NUMERO)

DATOS DEL LOTE

FRONTERAS: 1/2 NÚMERO DE CALLES A LAS CALLES (1 O TI) (EN FRONTERA)

(2) ACCESO AL LOTE: 1/1

MANEJO DEL TERRENO: 1/1

CARACTERÍSTICAS DE LA VÍA PRINCIPAL:

| | | |
|---------------------|---|---|
| 1 TIERRA | 1 <input checked="" type="checkbox"/> NO EXISTE | 1 <input checked="" type="checkbox"/> NO EXISTE |
| 2 LASTRE | 2 <input type="checkbox"/> SI EXISTE | 2 <input type="checkbox"/> SI EXISTE |
| 3 PISADA DE RÍO | 3 <input type="checkbox"/> NO EXISTE | 3 <input type="checkbox"/> NO EXISTE |
| 4 ASFOCÓN | 4 <input type="checkbox"/> SI EXISTE | 4 <input type="checkbox"/> SI EXISTE |
| 5 ASPALTO O CEMENTO | 5 <input type="checkbox"/> NO EXISTE | 5 <input type="checkbox"/> NO EXISTE |

(6) ACERA: 1/1

RÉDES PUBLICAS EN LA VÍA:

| | | |
|------------------------|---|---|
| (15) AGUA POTABLE | 1 <input checked="" type="checkbox"/> NO EXISTE | 1 <input checked="" type="checkbox"/> NO EXISTE |
| (16) ALFANTARILLADO | 2 <input type="checkbox"/> SI EXISTE | 2 <input type="checkbox"/> SI EXISTE |
| (17) ENERGIA ELECTRICA | 3 <input checked="" type="checkbox"/> NO EXISTE | 3 <input checked="" type="checkbox"/> NO EXISTE |
| (18) ALUMBRADO PUBLICO | 4 <input checked="" type="checkbox"/> SI EXISTE | 4 <input checked="" type="checkbox"/> SI EXISTE |

SERVICIOS DEL LOTE:

(9) BORNÉ LA RASANTE: 1/1 METROS

(10) BAJA LA RASANTE: 2/2 METROS

(11) SERVICIOS DEL LOTE:

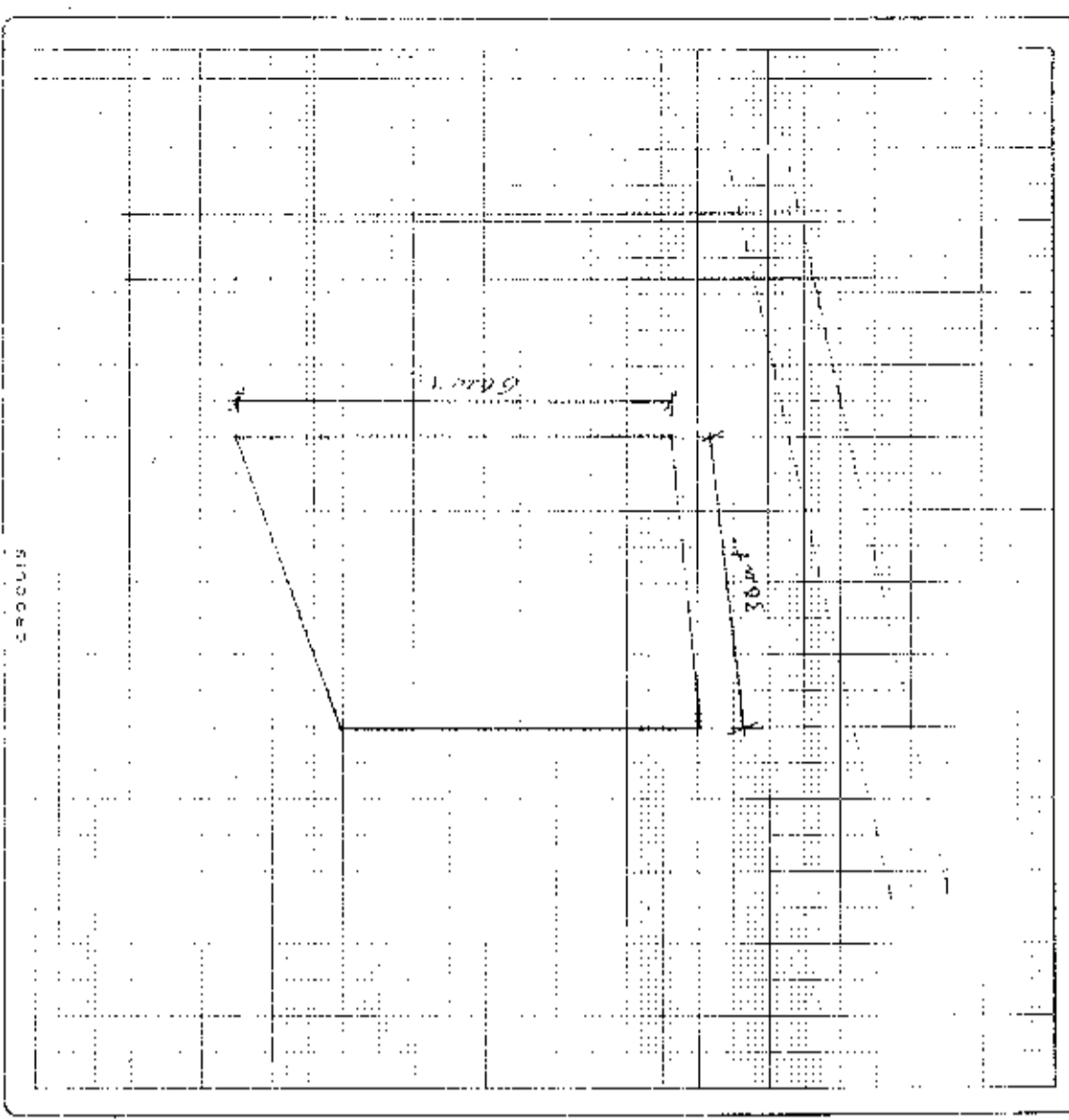
(12) ARRIA VOTANTE: 1 NO EXISTE / 2 SI EXISTE

(13) DESAGUES: 1 NO EXISTE / 2 SI EXISTE

(14) ELECTRICIDAD: 1 NO EXISTE / 2 SI EXISTE

CARACTERÍSTICAS FÍSICAS DEL LOTE:

| | | |
|--------------------------------|-------------------|-------------------|
| (20) AREA | 20 <u>123,111</u> | 20 <u>123,111</u> |
| (21) PERIMETRO | 21 <u>119,8</u> | 21 <u>119,8</u> |
| (22) LONGITUD DEL FRONTE | 22 <u>1,03</u> | 22 <u>1,03</u> |
| (23) NUMERO DE ESCUINAS | 23 <u>1</u> | 23 <u>1</u> |
| AVANZO DEL LOTE (CIN CENTAVOS) | 24 [] | 24 [] |



FORMA DE OCUPACION DEL LOTE

USO DEL AREA SIN EDIFICACION:

(1) SIN USO / (2) CON EDIFICACION

USO DEL AREA SIN EDIFICACION:

(1) SIN USO / (2) EN CONSTRUCCION / (3) OTRO USO

NUMERO DE BLOQUES TERMINADOS:

NUMERO DE BLOQUES EN CONSTRUCCION:

OTRO USO:

TOTAL DE BLOQUES:

numero código

VIENE DE OTRA FICHA

MARQUE LA RESPUESTA PARA CADA CUBRO DE OBRA

UN SOLO PROPIETARIO
 HERENCIA INDIVISA
 VARIOS PROPIETARIOS

1 OCUPA SOLO EL PROPIETARIO EN ARRIENDO PARCIAL
 2 EN ARRIENDO TOTAL
 3 OTRO (ESPECIFIQUE)
 4 OTRA

DATOS DEL PROPIETARIO

PERSONERIA: Persona Natural / Persona Jurídica

APellidos: **SANCHEZ** Nombre: **CARRERA** C.R.U.C.: **00000000**

Cédula de Identidad: **1234567890** TÍTULO DE PROPIEDAD: **VENIDA**

DATOS DE LA CONSTRUCCION (SOLO BLOQUES TERMINADOS)

NUMERO DE BLOQUE: (01) a (27)

| ESTRUCTURA | PAREDES | | | ENTREPIESO INFERIOR O CONTRAPISO | | PISO | | ENTREPIESO SUPERIOR TEFCHO O CUBIERTA | | | TUM-BALDA | | INDICADORES GENERALES | | | | | | ESTADO DE CONSERVACION GENERAL | | AÑO DE CONSTRUCCION O RECONSTRUCCION | | | | | | | | | | | | | | | | | | | | | | | | | | | | | | | |
|------------|---------|--------|-----------------|----------------------------------|------|---------------|----------|---------------------------------------|-------------|--------|-----------|-----------|-----------------------|----------|------|----------|----------|----------|--------------------------------|----------------|--------------------------------------|------------------|------------------------------|----------|-------------|-------------------|----------|--------------|------------|----------|--------------|------------|----------|-------------------|-------------------|-------|---------|-----|-------|--|--|--|--|--|--|--|--|--|--|--|--|--|
| | caja | madera | ladrillo/piedra | no tiene | caja | madera o lata | no tiene | caja | caja (paja) | madera | zinc | rubero'ol | asfalto cemento | hormigon | teja | no tiene | si tiene | no tiene | caja | tablero o lata | madera y vidrio | bloque ornamenta | madera tipo chozo o cubierta | aluminio | madera fina | gluminio de color | no tiene | sobrepuestas | empotradas | no tiene | sobrepuestas | empotradas | no tiene | tiene de 2º orden | tiene de 1º orden | buena | regular | mal | ruina | | | | | | | | | | | | | |
| 1 | | | | | | | | | | | | | | | | | | | | | | | | | | | | | | | | | | | | | | | | | | | | | | | | | | | | |
| 2 | | | | | | | | | | | | | | | | | | | | | | | | | | | | | | | | | | | | | | | | | | | | | | | | | | | | |

AVULUO TOTAL DE LA CONSTRUCCION (EN CENTAVOS): _____

AVULUO DE LA PROPIEDAD (EN CENTAVOS): _____

ANILLO DE LA PROPIEDAD: _____

VALOR SEÑALADO: _____

MAJOR DE LA CONSTRUCCION: _____

| | | | |
|--|--|--|--|
| NOMBRE DEL EMPACORONADOR: BARRUTA FECHA: 02-04-89 FIRMA: _____ | NOMBRE DEL SUPERVISOR: ROSA FECHA: 13-09-89 FIRMA: _____ | NOMBRE DEL REVISOR DE CAMIO: LUZ SOLI FECHA: 15-09-89 FIRMA: _____ | NOMBRE DEL REVISOR DE OFICINA: N. S. O. FECHA: 16-09-89 FIRMA: _____ |
|--|--|--|--|

Observaciones: **PARTE 6 y 7 con 12 y 13**

| | | |
|--|--|---|
| DIRECCION DE AVALUOS, CATASTRO Y REGISTROS G.A.D. |  |  |
|--|--|---|

| | | | |
|------------------------------|-----------------|--------------------------|----------|
| FECHA DE INGRESO: | 27/06/14 | FECHA DE ENTREGA: | 27/06/14 |
| CLAVE CATASTRAL: | 2161908 | | |
| NOMBRES y/o RAZÓN | Sanchez Arreola | | |
| CÉDULA DE I. y/o RUC. | | | |
| CELULAR - TFNO: | 9230933 | | |

| RUBROS | |
|-----------------------------|--|
| IMPUESTO PRINCIPAL: | |
| SOLAR NO EDIFICADO | |
| CONTRIBUCIÓN MEJORAS | |
| TASA DE SEGURIDAD | |

| | |
|-------------------------|----------------------------|
| TIPO DE TRAMITE: | Certificado de titularidad |
|-------------------------|----------------------------|

| | |
|--|--|
| FIRMA DEL USUARIO | |
| INFORME DEL INSPECTOR: Se realizó la inspección visual de las mejoras que se encuentran en el lote... | |

| | | |
|-------------------------|----------------------------|---------------|
| INFORME TÉCNICO: | FIRMA DEL INSPECTOR | FECHA: |
| | | |

| | | |
|-------------------------------|--------------------------|---------------|
| INFORME DE APROBACIÓN: | FIRMA DEL TÉCNICO | FECHA: |
| | | |



39771

Avenida 4 y Calle 11

Conforme a la solicitud Número: 95958, certifico hasta el día de hoy la Ficha Registral Número 39771

INFORMACIÓN REGISTRAL

Fecha de Apertura: *lunes, 01 de abril de 2013*
Parroquia: Tarqui
Tipo de Predio: Urbano
Cód. Catastral/Rol Ident. Predial: 2161908000



LINDEROS REGISTRALES:

Un lote de terreno Ubicado en la Parroquia Tarqui del cantón Manta. Que tiene los siguientes medidas y linderos. NORTE : En treinta y dos metros de largo, con terreno que pertenece a Aurelio Trucla, en parte y en otra , en veinte y cuatro metros de largo, con terreno de propiedad de la señora Esther Calderón Viuda de Larrea y otros. SUR : En una longitud de sesenta y cinco metros, treinta centímetros de largo, con terrenos de propiedad Municipal. Este : En una longitud de treinta y ocho metros veinte centímetros de largo con terreno de Propiedad del Señor Cesar Corral , y Oeste: con la Carretera Manta-Quevedo en treinta y ocho metros de largo. El terreno tiene una superficie de dos mil trescientos diez metros cuadrados con catorce decímetros cuadrados. Pero se transfiere como CUERPO CIERTO. SOLVENCIA DEL PREDIO DESCRITO SE ENCUENTRA CON DEMANDA.

RESUMEN DE MOVIMIENTOS REGISTRALES:

| Libro | Acto | Número y fecha de inscripción | Folio Inicial |
|--------------|----------------------------------|-------------------------------|---------------|
| Compra Venta | Compraventa de Derechos y Accion | 122 23/01/1990 | 392 |
| Compra Venta | Compraventa | 2.528 16/08/2013 | 50.436 |
| Compra Venta | Ratificación | 2.529 16/08/2013 | 50.451 |
| Demandas | Demanda de Amparo Posesorio | 339 06/11/2013 | 3.347 |

MOVIMIENTOS REGISTRALES:

REGISTRO DE COMPRA VENTA

17.3 Compraventa de Derechos y Acciones

Inscrito el: martes, 23 de enero de 1990
Tomo: I Folio Inicial: 392 - Folio final: 395
Número de Inscripción: 122 Número de Repertorio:
Oficina donde se guarda el original: Notaría Vigésima Quinta
Nombre del Cantón: Quito
Fecha de Otorgamiento/Presidencia: lunes, 19 de junio de 1989
Escritura/Juicio/Resolución:

163





Fecha de Resolución:

a.- Observaciones:

La Sra. Mariana Tejena en su caracter de madre de los menores Carlos Raul y Maria Gabriela Larrea Tejena y por lo mismo su representante legal los comparecientes Larrea Bravo y Larrea Tejena en representacion de su fallecido padre Jaime Larrea Calderón. El comparador CARLOS SANCHEZ CORREA deja expresa constancia que esta compra la realiza dentro del regimen de Capitulaciones Matrimoniales que tiene constituido con su conyuge señora MARIA EUGENIA ALBUJA MORA, segun consta de escritura otorgada ante el Notario Doctor Jorge Marchan Fiallo Vigesimo Quinto del cantón Quito el 28 de Diciembre de 1987 debidamente inscrita y por tanto que este terreno QUEDA EXCLUIDO DE LA SOCIEDAD CONYUGAL

b.- Apellidos, Nombres y Domicilio de las Partes:

| Calidad | Cédula o R.U.C. | Nombre y/o Razón Social | Estado Civil | Domicilio |
|-----------|------------------|--|--------------|-----------|
| Causante | 80-0000000048770 | Larrea Cordova Carlos | (Ninguno) | Manta |
| Comprador | 80-0000000067517 | Sanchez Correa Carlos | Casado(*) | Manta |
| Vendedor | 80-0000000048771 | Calderon Esther | Viudo | Manta |
| Vendedor | 80-0000000067521 | Larrea Bravo Deifilia Maria de Lourdes | (Ninguno) | Manta |
| Vendedor | 80-0000000067520 | Larrea Bravo Genoveva Maria Del Carmen | (Ninguno) | Manta |
| Vendedor | 80-0000000067522 | Larrea Bravo Maria Sol | (Ninguno) | Manta |
| Vendedor | 80-0000000067518 | Larrea Calderon Gustavo | (Ninguno) | Manta |
| Vendedor | 80-0000000067519 | Larrea Calderon Javier | (Ninguno) | Manta |
| Vendedor | 80-0000000067523 | Larrea Tejena Carlos Raul | (Ninguno) | Manta |
| Vendedor | 80-0000000067524 | Larrea Tejena Maria Gabriela | (Ninguno) | Manta |

2 / 3 Compraventa

Inscrito el: viernes, 16 de agosto de 2013

Tomo: 1 Folio Inicial: 50.436 - Folio Final: 50.450

Número de Inscripción: 2.528 Número de Repertorio:

Oficina donde se guarda el original: Notaría Novena

Nombre del Cantón: Quito

Fecha de Otorgamiento/Providencia: viernes, 05 de julio de 2013

Escritura/Juicio/Resolución:

Fecha de Resolución:

a.- Observaciones:

COMPRAVENTA de un lote de terreno ubicado en la Parroquia Tarqui del Cantón Manta, provincia de Manabi que tiene una superficie total de Dos mil trescientos diez metros cuadrados con catorce decímetros cuadrados, Por una parte la Economista Sonia Esperanza Balseca casada en su calidad de mandataria del Señor Carlos Hernan Sanchez Correa, casado pero con Capitulación matrimoniales.

b.- Apellidos, Nombres y Domicilio de las Partes:

| Calidad | Cédula o R.U.C. | Nombre y/o Razón Social | Estado Civil | Domicilio |
|-----------|-----------------|---------------------------------|--------------|-----------|
| Comprador | 06-01708779 | Sanchez Correa Miriam Margarita | Casado(*) | Manta |
| Vendedor | 06-01508310 | Sanchez Correa Carlos Hernan | Casado(*) | Manta |

c.- Esta inscripción se refiere a la(s) que consta(n) en:

| Libro: | No. Inscripción: | Fee. Inscripción: | Folio Inicial: | Folio final: |
|--------------|------------------|-------------------|----------------|--------------|
| Compra Venta | 122 | 23-ene-1990 | 392 | 395 |





Registro de la Propiedad de Manta-EP



3.7.3 Ratificación

Inscrito el: viernes, 16 de agosto de 2013
 Tomo: I Folio Inicial: 50.451 - Folio Final: 50.461
 Número de Inscripción: 2.529 Número de Repertorio: 5.975
 Oficina donde se guarda el original: Notaría Novena
 Nombre del Cantón: Quito
 Fecha de Otorgamiento/Providencia: jueves, 01 de agosto de 2013
 Escritura/Juicio/Resolución:
 Fecha de Resolución:

a.- Observaciones:

ACLARATORIA Y RATIFICATORIA a la escritura de Compraventa celebrada el 19 de Junio de 1989, en la ante mencionada escritura por un error involuntario al momento de elaborar la matriz NO se hizo constar los nombre completos del comprador Señor Carlos Hernan Sanchez Correa, por cuanto solo constaba CARLOS SANCHEZ CORREA, ACLARATORIA. Con estos antecedentes expuestos la compareciente en su calidad de mandataria de, Señor Carlos Hernan Sanchez Correa aclara la cláusula primera comparecientes que señala, Carlos Sanchez Correa por sus propios derechos, como comprador, por Carlos Hernan Sanchez Correa, por sus propios derechos, como comprador, para lo cual se justifica con la partida íntegra y copia de cédula de Ciudadanía del Señor Carlos Hernan Sanchez Correa, en la que consta que sus nombre completos siempre han sido los mismos. Ratificación. La compareciente se afirma, y ratifica en el total contenido de esta aclaratoria por estar hecha para beneficio de su representado.

b.- Apellidos, Nombres y Domicilio de las Partes:

| Calidad | Cédula o R.U.C. | Nombre y/o Razón Social | Estado Civil | Domicilio |
|-------------|-----------------|------------------------------|--------------|-----------|
| Ratificante | 06-01508310 | Sanchez Correa Carlos Hernan | Casado | Manta |

c.- Esta inscripción se refiere a la(s) que consta(n) en:

| Libro: | No. Inscripción: | Fec. Inscripción: | Folio Inicial: | Folio final: |
|--------------|------------------|-------------------|----------------|--------------|
| Compra-Venta | 122 | 23-ene-1990 | 392 | 395 |

3.7.4 Demanda de Amparo Posesorio

Inscrito el: miércoles, 06 de noviembre de 2013
 Tomo: I Folio Inicial: 3.347 - Folio Final: 3.356
 Número de Inscripción: 339 Número de Repertorio: 7.788
 Oficina donde se guarda el original: Juzgado Vigésimo Primero de Lo Civil
 Nombre del Cantón: Manta
 Fecha de Otorgamiento/Providencia: jueves, 19 de septiembre de 2013
 Escritura/Juicio/Resolución:
 Fecha de Resolución:



a.- Observaciones:

D E M A N D A D E A M P A R O P O S E S O R I O

b.- Apellidos, Nombres y Domicilio de las Partes:

| Calidad | Cédula o R.U.C. | Nombre y/o Razón Social | Estado Civil | Domicilio |
|----------------------|------------------|---|--------------|-----------|
| Autoridad Competente | 80-000000000807 | Juzgado Vigésimo Primero de Lo Civil de M | | Manta |
| Demandado | 80-0000000071035 | Sanchez Correa Mirian Margarita | (Ninguno) | Manta |
| Demandante | 06-01149685 | Sanchez Correa Jaime Emilio | Casado(*) | Manta |

c.- Esta inscripción se refiere a la(s) que consta(n) en:

| Libro: | No. Inscripción: | Fec. Inscripción: | Folio Inicial: | Folio final: |
|--------------|------------------|-------------------|----------------|--------------|
| Compra-Venta | 2528 | 16-ago-2013 | 50436 | 50450 |



Compra Venta

2529

16-ago-2013 50451 50461

TOTAL DE MOVIMIENTOS CERTIFICADOS:

| Libro | Número de Inscripciones | Libro | Número de Inscripciones |
|--------------|-------------------------|----------|-------------------------|
| Compra Venta | 3 | Demandas | 1 |

Los movimientos Registrales que constan en esta Ficha son los únicos que se refieren al predio que se certifica.

Cualquier enmendadura, alteración o modificación al texto de este certificado lo invalida.

Emitido a las: 9:45:24 del viernes, 27 de junio de 2014

A petición de: Sr. Jaime E. Delgado Intriago

Elaborado por: Zayda Azucena Salto Pachay
130730043-2



Validez del Certificado 30 días. Excepto que se diera un traspaso de dominio o se emitiera un gravamen.



Sr. Jaime E. Delgado Intriago
Firma del Registrador

El interesado debe comunicar cualquier error en este Documento al Registrador de la Propiedad.

TITULO DE CREDITO

COPIA

No. 240695

| CODIGO CATASTRAL | AVALUO COMERCIAL | DIRECCION | AÑO | CONTROL | TITULO N° |
|---|------------------|------------------------------|---------------------|---------|-------------------|
| 17020 M 12 00 | \$ 250.703.12 | AV. 413- W07- 011 250.703.12 | 2014 | 2014 | 240695 |
| IMPUESTOS, TASAS Y CONTRIBUCIONES ESP. DE MEJORIAS | | | | | |
| CONCEPTO | | | | | |
| CONTRIBUCION | | | | | |
| | | VALOR PARCIAL | REBAJAS/RECARGOS(+) | | VALOR A PAGAR |
| 17020 M 12 00 | | \$ 140.000 | (\$ 10.000) | | \$ 130.000 |
| MEJORIAS 2011 | | \$ 28.000 | | | \$ 28.000 |
| MEJORIAS 2012 | | \$ 29.000 | | | \$ 29.000 |
| MEJORIAS HASTA 2010 | | \$ 341.000 | | | \$ 341.000 |
| TASA DE SEGURIDAD | | \$ 120.000 | | | \$ 120.000 |
| TOTAL A PAGAR | | | | | \$ 648.000 |
| VALOR PAGADO | | | | | \$ 648.000 |
| SALDO | | | | | \$ 0.000 |

RODRIGO RAZON SOCIAL
C.O. R.L.C.
BOGOTÁ

17020 M 12 00 - PARRAGA ANCHUKA MARTHA ELIZABETH
SALDO SUJETO A VARIACION POR REGULACIONES DE LEY


 C.E. CALDERÓN
 OFICINA DE REGISTRO Y CATASTRO