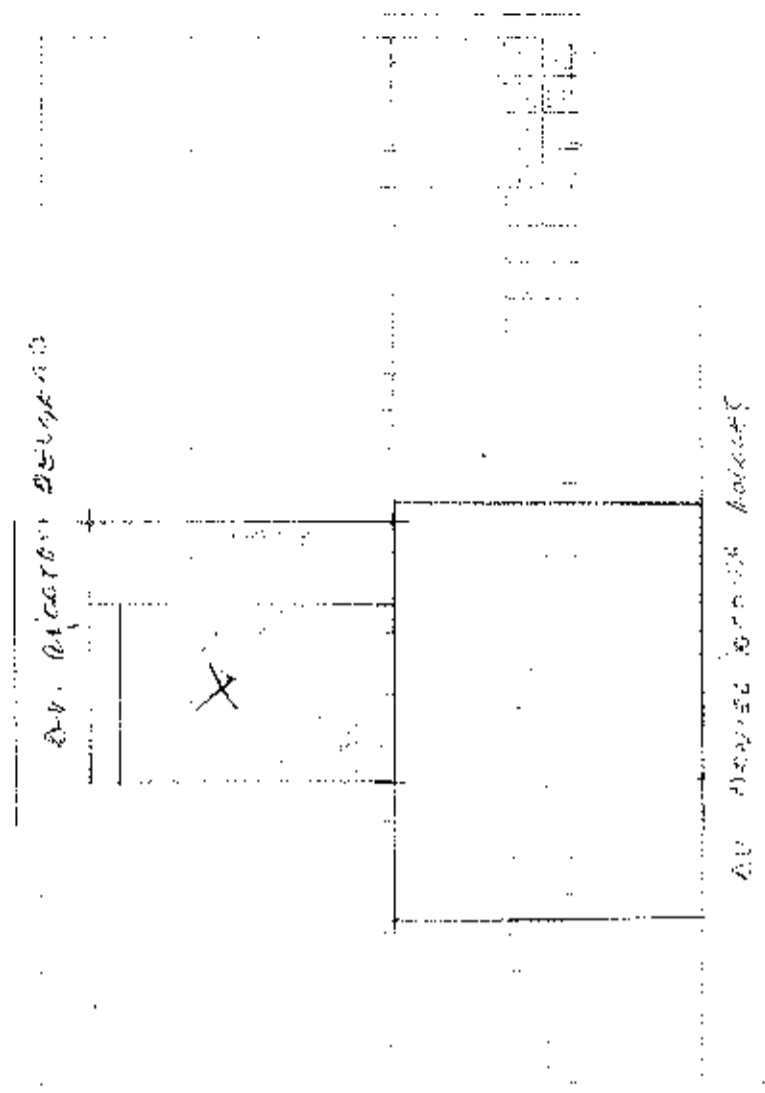


2011/01/14

01/12/13

Dr. Ricardo Delgado

Honorable



Reporte valores Año 2013
12/01/2014

230
148
29

MODO DE PROPIEDAD

- 1 EN COMPROMIENTO
- 2 EN COMPROMIENTO
- 3 EN COMPROMIENTO
- 4 EN COMPROMIENTO

TITENCION DE LA PROPIEDAD

- 1 EN COMPROMIENTO
- 2 EN COMPROMIENTO
- 3 EN COMPROMIENTO
- 4 EN COMPROMIENTO

PROPIETARIO: _____

CONDOMINIO: _____

CÓDIGO: _____

DATOS DE LA CONSTRUCCION (SEGUN EL CASO DE LOS MATERIALES)

Nº DEL BLOQUE	Nº DEL PISO	AREA DEL PISO	ESTRUCTURA		PAREDES		ENTRERPIEDRA INFERIOR CONTRAMURA		PISO		ENTRERPIEDRA SUPERIOR TECHO O CUBIERTA		MATERIALES EN VENTANAS		ACABADO EN PUERTAS Y VENTANAS		AÑO DE CONSTRUCCION O RECONSTRUCCION	
			caña	madera	ladrillo o piedra	hormigón	no tiene	caña	madera o lata	ladrillo común	hormigón	caña	ladrillo	hormigón	hormigón	hormigón		hormigón
1	1	1	1	1	1	1	1	1	1	1	1	1	1	1	1	1	1	1
2	2	2	2	2	2	2	2	2	2	2	2	2	2	2	2	2	2	2
3	3	3	3	3	3	3	3	3	3	3	3	3	3	3	3	3	3	3
4	4	4	4	4	4	4	4	4	4	4	4	4	4	4	4	4	4	4
5	5	5	5	5	5	5	5	5	5	5	5	5	5	5	5	5	5	5
6	6	6	6	6	6	6	6	6	6	6	6	6	6	6	6	6	6	6
7	7	7	7	7	7	7	7	7	7	7	7	7	7	7	7	7	7	7
8	8	8	8	8	8	8	8	8	8	8	8	8	8	8	8	8	8	8
9	9	9	9	9	9	9	9	9	9	9	9	9	9	9	9	9	9	9
10	10	10	10	10	10	10	10	10	10	10	10	10	10	10	10	10	10	10
11	11	11	11	11	11	11	11	11	11	11	11	11	11	11	11	11	11	11
12	12	12	12	12	12	12	12	12	12	12	12	12	12	12	12	12	12	12
13	13	13	13	13	13	13	13	13	13	13	13	13	13	13	13	13	13	13
14	14	14	14	14	14	14	14	14	14	14	14	14	14	14	14	14	14	14
15	15	15	15	15	15	15	15	15	15	15	15	15	15	15	15	15	15	15
16	16	16	16	16	16	16	16	16	16	16	16	16	16	16	16	16	16	16
17	17	17	17	17	17	17	17	17	17	17	17	17	17	17	17	17	17	17
18	18	18	18	18	18	18	18	18	18	18	18	18	18	18	18	18	18	18
19	19	19	19	19	19	19	19	19	19	19	19	19	19	19	19	19	19	19
20	20	20	20	20	20	20	20	20	20	20	20	20	20	20	20	20	20	20
21	21	21	21	21	21	21	21	21	21	21	21	21	21	21	21	21	21	21
22	22	22	22	22	22	22	22	22	22	22	22	22	22	22	22	22	22	22
23	23	23	23	23	23	23	23	23	23	23	23	23	23	23	23	23	23	23
24	24	24	24	24	24	24	24	24	24	24	24	24	24	24	24	24	24	24
25	25	25	25	25	25	25	25	25	25	25	25	25	25	25	25	25	25	25
26	26	26	26	26	26	26	26	26	26	26	26	26	26	26	26	26	26	26
27	27	27	27	27	27	27	27	27	27	27	27	27	27	27	27	27	27	27
28	28	28	28	28	28	28	28	28	28	28	28	28	28	28	28	28	28	28
29	29	29	29	29	29	29	29	29	29	29	29	29	29	29	29	29	29	29
30	30	30	30	30	30	30	30	30	30	30	30	30	30	30	30	30	30	30

AVANCE TOTAL DE LA CONSTRUCCION (EN CENTAVOS) _____

AVANCE DE LA PROPIEDAD (EN CENTAVOS) _____

VALOR DE LA PROPIEDAD (EN CENTAVOS) _____

VALOR DE LA CONSTRUCCION (EN CENTAVOS) _____

FECHA: _____

CONSTRUIDOR: _____

PROYECTISTA: _____

VERIFICADO POR SUPERVISOR: _____

VERIFICADO POR INGENIERO: _____

VERIFICADO POR ABogado: _____

IDENTIFICACION Y DATOS DE LOCALIZACION

ESTA BAJO REGIMEN DE PROPIEDAD HORIZONTAL NO SI

CLAVE CATASTRAL 1 2 3 4 5 6 7 8 9 0

ZONA SEGUN CALIDAD DEL SUELO 1 2 3 4 5 6 7 8 9

ZONA DEMOGRAFICA 1 2 3 4 5 6 7 8 9

ZONA SEGUN VALOR 1 2 3 4 5 6 7 8 9

REFERENCIA AL SISTEMA CARTOGRAFICO HOJA N° 2

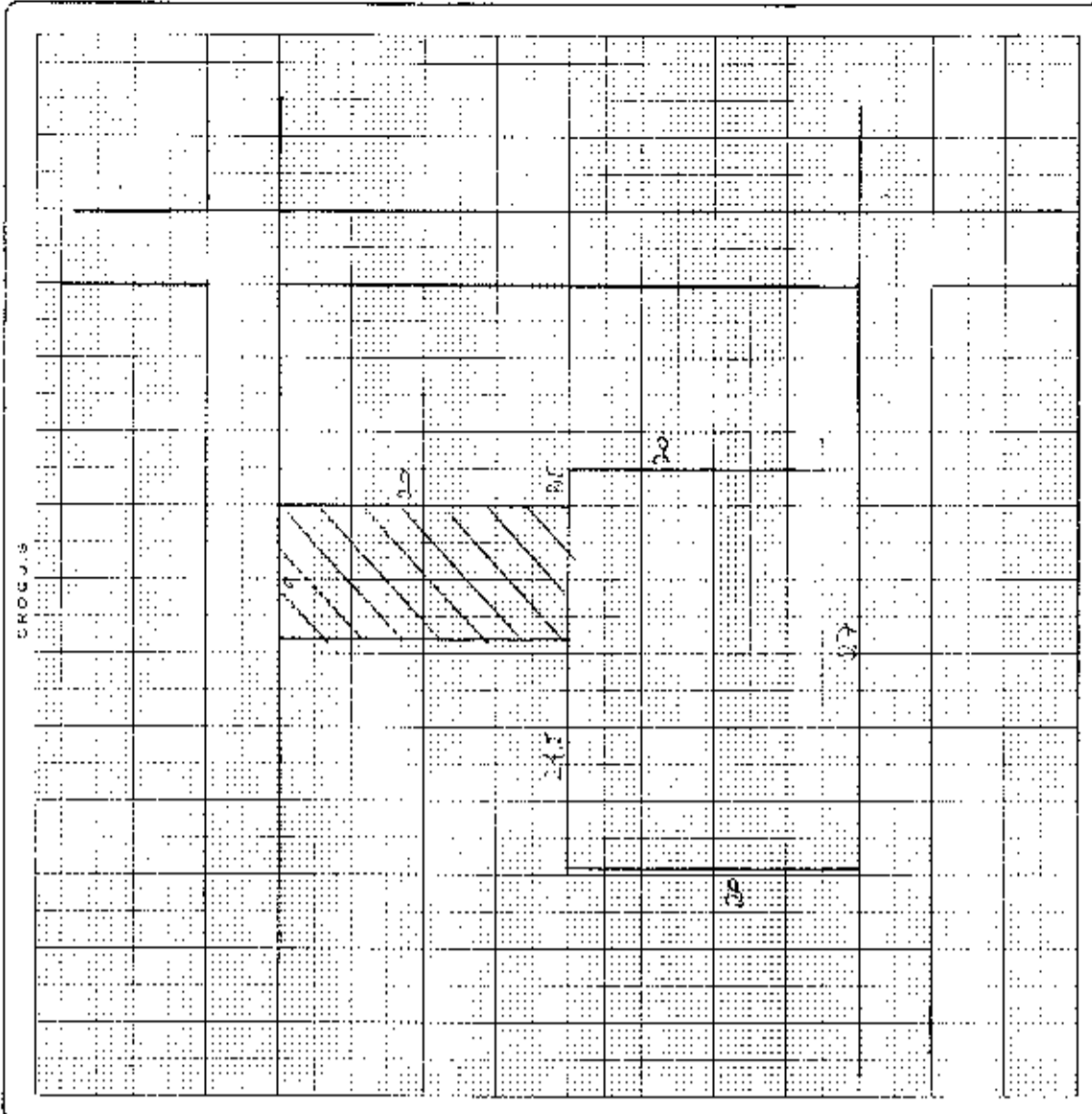
DIRECCION, CANTON LA PASTORAL

CALLE 100m

N° 37

CODIFICAR LA DIRECCION (PRIMERO LA CALLE LUEGO EL NUMERO)

3 4 5 6 7 8 9 0



DATOS DEL LOTE

NUMERO DE CALLES A LAS CUALES EL LOTE TIENE FRENTE 1 2

LOTE INTERIOR 1 2 3 4 5 6 7

ACCESO AL LOTE 1 2 3 4 5 6 7

MARGEN POR ENCIMA DEL MAYOR JERARQUIA 1 2 3 4 5 6 7

CARACTERISTICAS DE LA VIA PRINCIPAL

TIERRA 1 2 3 4 5

LASTRE 1 2 3 4 5

PIEDRA DE RIO 1 2 3 4 5

ADQUIN 1 2 3 4 5

ASfalto o cemento 1 2 3 4 5

NO TIENE ENCANTADO O PIEDRA DE RIO DE ADQUINO BALOSA 1 2 3

REDES PUBLICAS EN LA VIA

AGUA POTABLE 1 2 3 4 5

ALCANTARILLADO 1 2 3 4 5

ENERGIA ELECTRICA 1 2 3 4 5

ALUMBRADO PUBLICO 1 2 3 4 5

DESARROLLO DE LA RELACION A LA RASANTE DE LA VIA DE ACCESO

SOBRE LA RASANTE 1 2 3 4 5 6 7 8 9

BAJO LA RASANTE 1 2 3 4 5 6 7 8 9

SERVICIOS DEL LOTE

AGUA POTABLE 1 2 3 4 5

DESAGÜES 1 2 3 4 5

ELECTRICIDAD 1 2 3 4 5

CARACTERISTICAS FORMALES DEL LOTE

AREA 1 2 3 4 5 6 7 8 9 0

PERIMETRO 1 2 3 4 5 6 7 8 9

LONGITUD DEL FRENTE 1 2 3 4 5 6 7 8 9

NUMERO DE ESQUINAS 1 2 3 4 5 6 7 8 9

AVALUO DEL LOTE (EN CENTAVOS) 1 2 3 4 5 6 7 8 9

FORMA DE OCUPACION DEL LOTE

USO DEL AREA SIN EDIFICACION

SIN USO 1 2 3 4 5

SI TIENE LA CONSTRUCCION 1 2 3 4 5

OTRO USO 1 2 3 4 5

OTRO USO 1 2 3 4 5

NUMERO DE BLOQUES TERMINADOS 1 2 3 4 5

NUMERO DE BLOQUES EN CONSTRUCCION 1 2 3 4 5

TOTAL DE BLOQUES 1 2 3 4 5

Observaciones: AREA SIN CONSTRUCCION

IDENTIFICACION Y DATOS DE LOCALIZACION

CLAVE CATASTRAL: 12111111111111111111

REFERENCIA AL SISTEMA CARTOGRAFICO: HOJA NO. 16

UBICACION: MUNICIPIO: MANTA ZONA: LA PRADERA 2

INDICACION DEL SUELO: ZONA RESIDENCIAL ZONA COMERCIAL ZONA SEGUN VALOR

NO FIGURAR LA DIRECCION (PRIMERO LA CALLE LUEGO EL NUMERO)

DATOS DEL LOTE

FRONTES: 1

NUMERO DE CALLES A LAS CUALES EL LOTE TIENE FRENTE: 1

DESNIVEL CON RELACION A LA RASANTE DE LA V.A. DE ACCESO: 1.2 METROS

ACCESO AL LOTE: 1 POR PASAJE PEATONAL 2 POR PASAJE VEHICULAR 3 POR CALLE 4 POR AVENIDA 5 POR EL MALECON 6 POR LA FLAYA 7

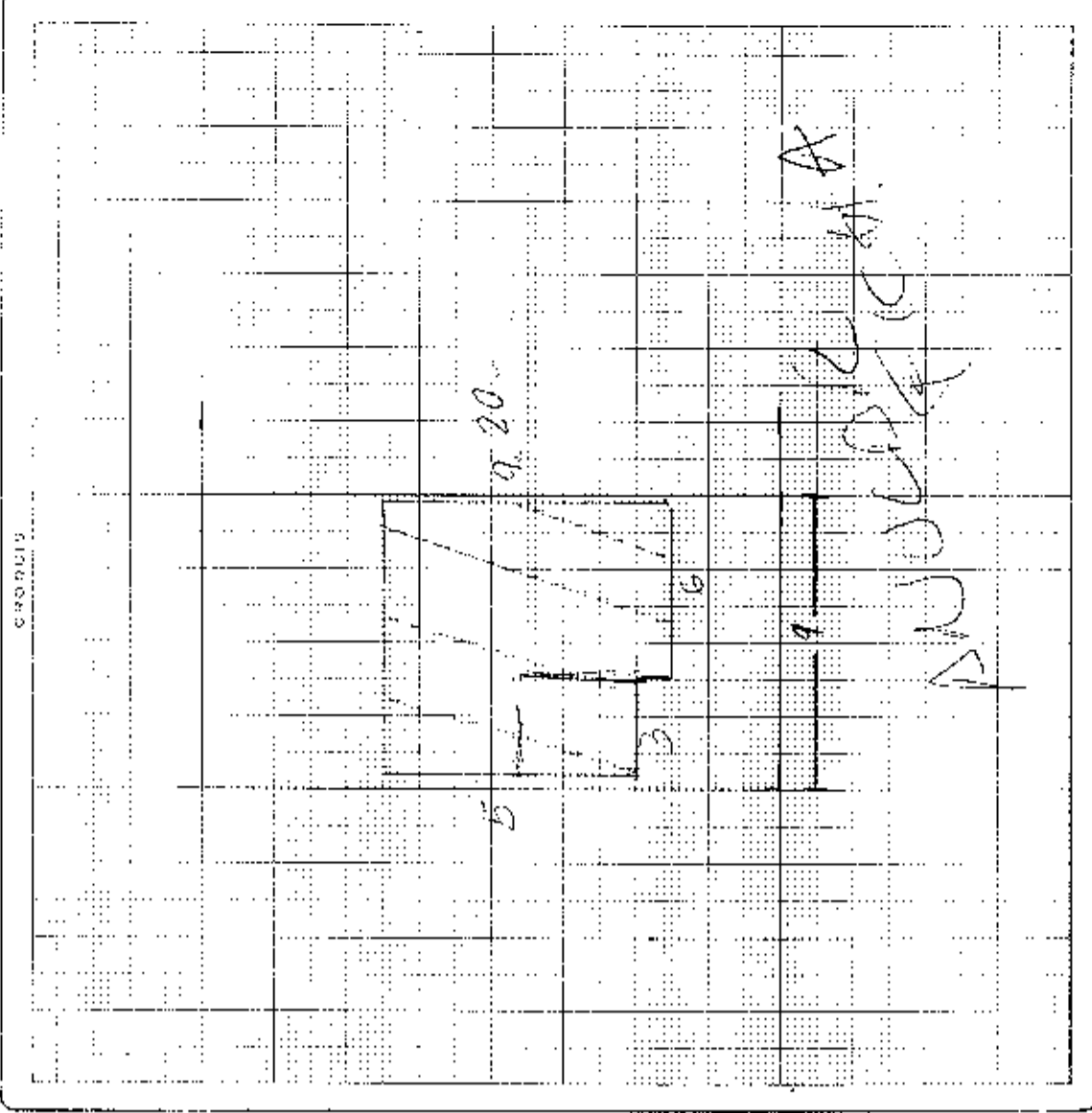
SERVICIOS DEL LOTE: AGUA POTABLE 1 NO EXISTE 2 SI EXISTE 3 SI EXISTE

DEBAGUES: 1 NO EXISTE 2 SI EXISTE

ELECTRICIDAD: 1 NO EXISTE 2 SI EXISTE

CARACTERISTICAS FORMALES DEL LOTE: 1 ANCHO 2 PERIMETRO 3 LONGITUD DEL FRENTE 4 NUMERO DE ESQUINAS

ALUMBRADO PUBLICO: 1 NO EXISTE 2 INCANDESCENTE 3 DE SODIO O MERCURIO



FORMA DE OCUPACION DEL LOTE

USO DEL AREA SIN EDIFICACION: 1 2 3

ALUMBRADO EN CONSTRUCCION: 1 2 3

TOTAL DE BLOQUES: 1 2 3

nombre: ANDRÉS C...

CHARREROS: JOSE AGUIRRE
CALLE PRINCIPAL
COLECCION A...

ANDRÉS C...
...
...

Dirección de
Avaluos Catastro
y Registros





Muy Ilustre Municipio de
SAN PABLO DE MANÁ

Calle 97 Av. 4 Tel: (503) 2211-2711 Fax: (503) 2211-2711
Correo Electrónico: comunicacion@sanpablodemana.gub.gv

FORMULARIO DE RECLAMO

No. 000000001

Cedula	
Clave Catastral	217/303
Nombre:	CARLOS BOWEN
Rubros:	
Impuesto Principal	
Solar no Edificado	
Contribucion Mejoras	
Tasa de Seguridad	
Reclamo:	MUY ALTA PIEDRAS 
	Firma del Usuario
Elaborado Por:	
Informe Inspector:	TERRENO VACIO SIN CONSTRUCCION, EL SECCION TIENE LUZ Y AGUA NO TIENE ALCANTARILLADO EL TERRENO MIDE 26 MTS DE FRENTE X 20 MTS DE FONDO = 520 MTS
LUZ	SI
AGUA	SI
ALCANTARILLADO	NO
	GUSTAVO ARELLANO Firma del Inspector
Informe de aprobacion:	
	Firma del Director de Avaluos y Catastro