

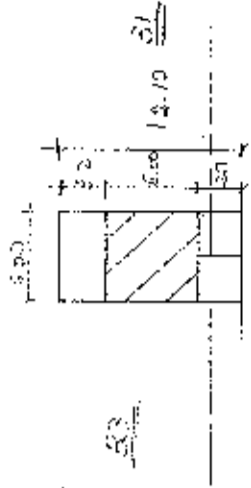
3.102-08

1/2 67 B'

1/2 67 B' 1/3  
b' Radice 5

1/2 67 B' 1/3 50

23



Radice 5

1/2 67 B'

1/2 67 B'

1/2

1/2

1/2

1/2 67 B' 1/3  
Sella outa 1/2 67 B' 1/3



### IDENTIFICACION Y DATOS DE LOCALIZACION

ESTÁ BAJO REGIMEN DE PROPIEDAD HORIZONTAL  NO  SI

CLAVE CATASTRAL: 0277-0000000000

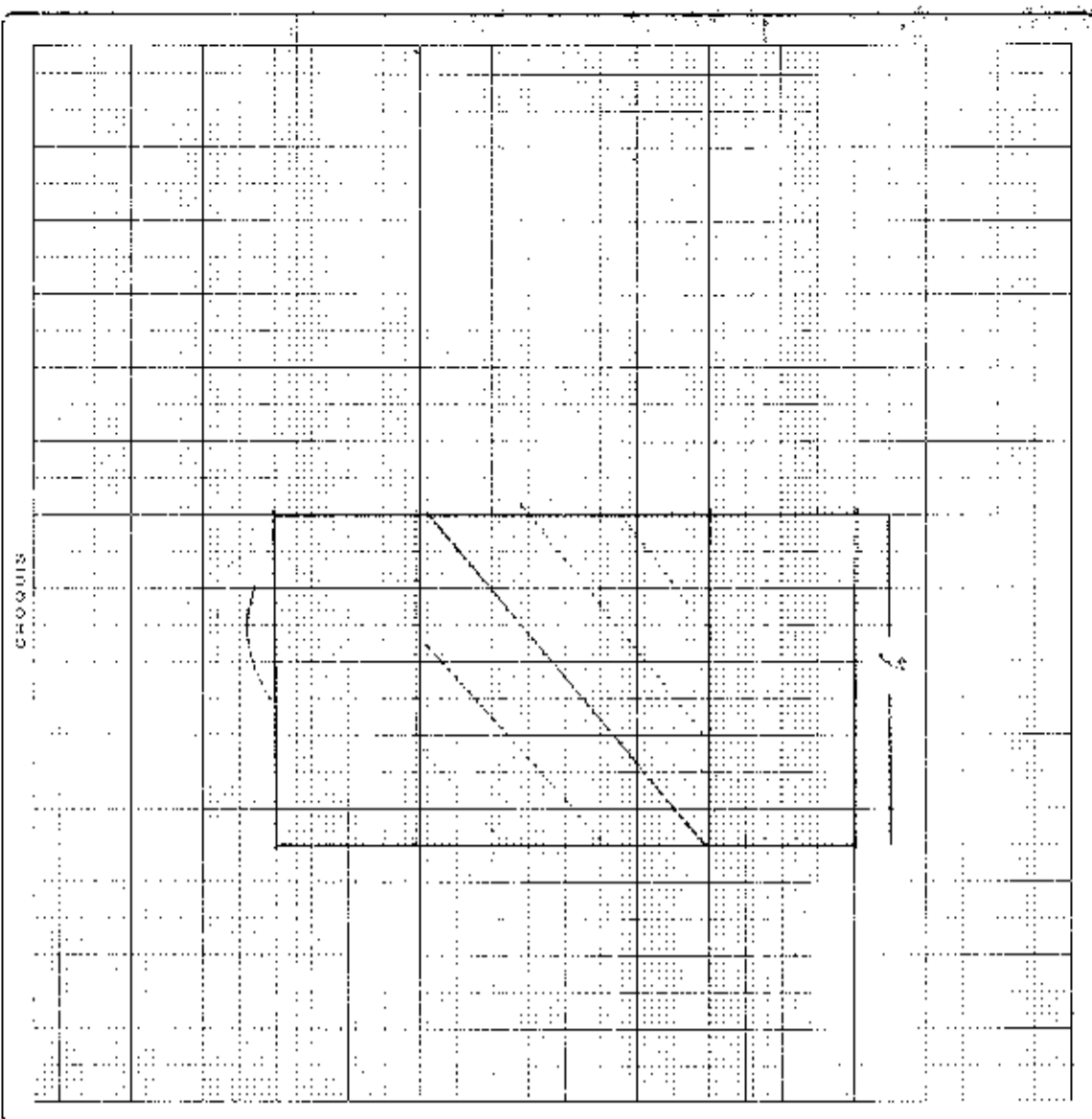
REFERENCIA AL SISTEMA CARTOGRAFICO: HOJA N° 32

DIRECCION: LOT 2 LA PRADERA  
CALLE: S/N MZ B

NO. 5/N

CALLE: CALLE SIM

PRIMERA CALLE: PRIMERA CALLE (DEBE EL NUMERO)



### DATOS DEL LOTE

NUMERO DE CALLES A LAS CUALES EL LOTE TIENE FINEN'L: 1

DESNIVEL CON RELACION A LA RASANTE DE LA VIA DE ACCESO: 0.0 METROS

SOURCE LA RASANTE:  BAJO LA RASANTE:

SERVICIOS DEL LOTE

AGUA POTABLE:  NO EXISTE /  SI EXISTE

DESAGÜES:  NO EXISTE /  SI EXISTE

ELECTRICIDAD:  NO EXISTE /  SI EXISTE

CARACTERISTICAS FORMALS DEL LOTE

AREA:            PERIMETRO:           

LONGITUD DEL TITEN'L:            NUMERO DE ESQUINAS:           

AVALUO DEL LOTE (EN CENTAVOS):           

ACCESO AL LOTE:  LOTE INTERIOR /  POR PASAJE PEATONAL /  POR PASAJE VEHICULAR /  POR CALLE /  POR AVENIDA /  POR EL MALECON /  POR LA FILAYA

MARGEN SOLO EL DE MAYOR ANCHURA

TIERRA:  TIERRA /  LASTRE /  PIEDRA DE RIO /  ADOQUIN /  ASFALTO O CEMENTO

NO TITENL ENCEMENTADO O PIEDRA DE RIO DE ADOQUINO BALDOSA:  NO EXISTE /  SI EXISTE

RED Y PUBLICAS EN LA VIA

AGUA POTABLE:  NO EXISTE /  SI EXISTE

ALCANTARILLADO:  NO EXISTE /  SI EXISTE

ENERGIA ELECTRICA:  NO EXISTE /  SI EXISTE RED AEREA /  SI EXISTE RED SUBTERRANEA

ALUMBRADO PUBLICO:  NO EXISTE /  INCANDESCENTE /  DE SODIO O MERCURIO

### FORMA DE OCUPACION DEL LOTE

SIN edificación:  con edificación:

USO DE AREA SIN EDIFICACION:  SIN USO /  EN MARCHA EN CONSTRUCCION /  OTRO USO:           

NUMERO DE BLOQUES EN CONSTRUCCION:            TOTAL DE BLOQUES:           

NUMERO DE BLOQUES TERMINADOS:           

nombre:           


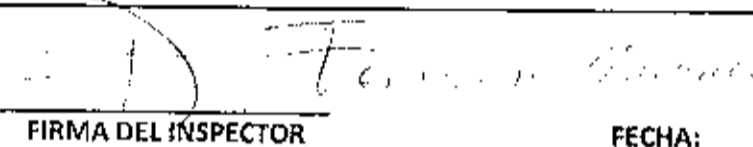

USO DE AREA:           

AREA SIN EDIFICACION DE:           

EDIFICACION:           

OTRO USO:



DIRECCION DE AVALUOS, CATASTRO Y REGISTROS G.A.D.		GOBIERNO ANTIOQUEÑO DEPARTAMENTO DE MANANTIA
FECHA DE INGRESO:		FECHA DE ENTREGA:
CLAVE CATASTRAL:	77693000	
NOMBRES y/o RAZÓN		
CÉDULA DE I. y/o RUC.		
CELULAR - TFNO:		
<b>RUBROS</b>		
IMPUESTO PRINCIPAL:	---	
SOLAR NO EDIFICADO	---	
CONTRIBUCIÓN MEJORAS	---	
TASA DE SEGURIDAD	---	
TIPO DE TRAMITE:	7 Imp. P. So. (C. 1111) - 1111	
	7 Per. 11111 de 11111	
<b>FIRMA DEL USUARIO</b>		
INFORME DEL INSPECTOR:	Se ingresó la solicitud y se realizó el trámite.	
 <b>FIRMA DEL INSPECTOR</b>		
<b>FECHA:</b>		
INFORME TÉCNICO:	SE ACTUALIZÓ AVALÚO DE CONSTRUCTORES Y SUELO.	
FAVOR EMITIR CERTIFICADO DE AVALÚO RCHTUAR		
 <b>FIRMA DEL TÉCNICO</b>		
<b>FECHA:</b> 05/Dic/2013.		
INFORME DE APROBACIÓN.		
<b>FIRMA DEL DIRECTOR</b>		
<b>FECHA:</b>		

15:00 *Jorge*

Municipal del Estado de Jalisco  
 Calle: 15000000000001  
 Dirección: Av. 4ta. y Calle 3. Tel: 2511-479 2511-477

**TITULO DE CREDITO** N° 000121793

CÓDIGO CATASTRAL	Area	AVALUO COMERCIAL	DIRECCION	AÑO	CONTROL	TITULO N°
0111000000	Urbano	\$ 10,000.00	CALLEJON MZ 51 # 18	2013	2014	001101
IMPUESTOS, TASAS Y CONTRIBUCIONES ESP. DE MEJORAS						
NOMBRE O RAZÓN SOCIAL		C. C. P.R.U.C.	CONCEPTO	VALOR PARCIAL	REBAJAS/RECARGOS(+/-)	VALOR A PAGAR
119/2012 (240) LEON VLADIMIR			IMPUESTO PREDIAL	\$ 2.16	- \$ 0.00	\$ 2.16
SALDO SUJETO A VARIACION POR REGULACIONES DE LEY						
MEJORAS ESTAD.				\$ 1.00		\$ 1.00
MEJORAS ESTAD.				\$ 0.74		\$ 0.74
MEJORAS ESTAD.				\$ 14.00		\$ 14.00
TASA DE SEGURIDAD				\$ 1.50		\$ 1.50
TOTAL A PAGAR						\$ 19.40
VALOR PAGADO						\$ 0.00
SALDO						\$ 19.40

**CANCELADO**  
 T. P. S. CIVIL Y FISCAL  
 GOBIERNO AUTÓNOMO DEL ESTADO DE JALISCO  
 DIRECCIÓN DE ADMINISTRACIÓN Y FINANZAS