20.542-14

MUNICIPIO DE NANTA
CATASTRO URBANO

FICHA CATASTRAL PARA INMUEBLES QUE NO ESTAN BAJO EL REGIMEN DE PROPIEDAD HORIZONTAL

IDENTIFICACION Y DATOS DE LOCALIZACION

ESTA BAJO REGIMEN DE PROPIEDAD HORIZONTAL: ◯ NO ◯ SI

REFERENCIA AL SISTEMA CARTOGRAFICO

HOJA Nº

CLAVE CATASTRAL: (1) (2) (3) (4) (5) (6)

LOCALIDAD	ZONA	SECTOR	MANZANA	LOTE	PROH. HORIZONTAL
	1	0 3	6 4	1 2	

DATOS GENERALES

(7) [ ] ZONA SEGUN CALIDAD DE SUELO

(8) [ ] ZONA HOMOGENEA

(9) [ ] ZONA SEGUN VALOR

DIRECCION:
barrio: LA DOLOROSA
calle: AV - 24 ENTRE CALLES 7 Y 8.
Mz: ____ lote: ____

(10) CODIFICAR LA DIRECCION (PRIMERO LA CALLE LUEGO EL NUMERO)

DATOS DEL LOTE

FRENTES (11) 1 NUMERO DE CALLES A LAS CUALES EL LOTE TIENE FRENTE

(9) ACCESO AL LOTE (MARCAR SOLO EL DE MAYOR JERARQUIA)

1	LOTE INTERIOR
2	POR PASAJE PEATONAL
3	POR PASAJE VEHICULAR
4	POR CALLE
5	X POR AVENIDA
6	POR EL MALECON
7	POR LA PLAYA

DESNIVEL CON RELACION A LA RASANTE DE LA VIA DE ACCESO

SOBRE LA RASANTE (+) [ ]

(19) [ ] METROS

BAJO LA RASANTE (-) [ ]

CERRAMIENTO

[ ]	HORMIGON ARMADO
[ ]	MADERA
[ ]	CAÑA
[ ]	OTRO

CARACTERISTICAS DE LA VIA PRINCIPAL

(13) MATERIAL DE LA CALZADA

1	TIERRA
2	LASTRE
3	PIEDRA DE RIO
4	ADOQUIN
5	X ASFALTO O CEMENTO

(14) ACERA

1	NO TIENE
2	X ENCEMENTADO O PIEDRA DE RIO
3	DE ADOQUIN O BALDOSA

SERVICIOS DEL LOTE

(20) AGUA POTABLE
1 [ ] NO EXISTE
2 [X] SI EXISTE

(21) DESAGUES
1 [ ] NO EXISTE
2 [X] SI EXISTE

(22) ELECTRICIDAD
1 [ ] NO EXISTE
2 [X] SI EXISTE

REDES PUBLICAS EN LA VIA

(15) AGUA POTABLE
1 [ ] NO EXISTE
2 [X] SI EXISTE

(16) ALCANTARILLADO
1 [ ] NO EXISTE
2 [X] SI EXISTE

(17) ENERGIA ELECTRICA
1 [ ] NO EXISTE
2 [X] SI EXISTE RED AEREA
3 [ ] SI EXISTE RED SUBTERRANEA

(18) ALUMBRADO PUBLICO
1 [ ] NO EXISTE
2 [ ] INCANDESCENTE
3 [X] DE SODIO O MERCURIO

CARACTERISTICAS FORMALES DEL LOTE

		SIN DECIMALES
(23)	AREA	49.14
(24)	PERIMETRO	33
(25)	LONGITUD DEL FRENTE	3.90
(26)	NUMERO DE ESQUINAS	

AVALUO DEL LOTE (sin centavos)

CROQUIS

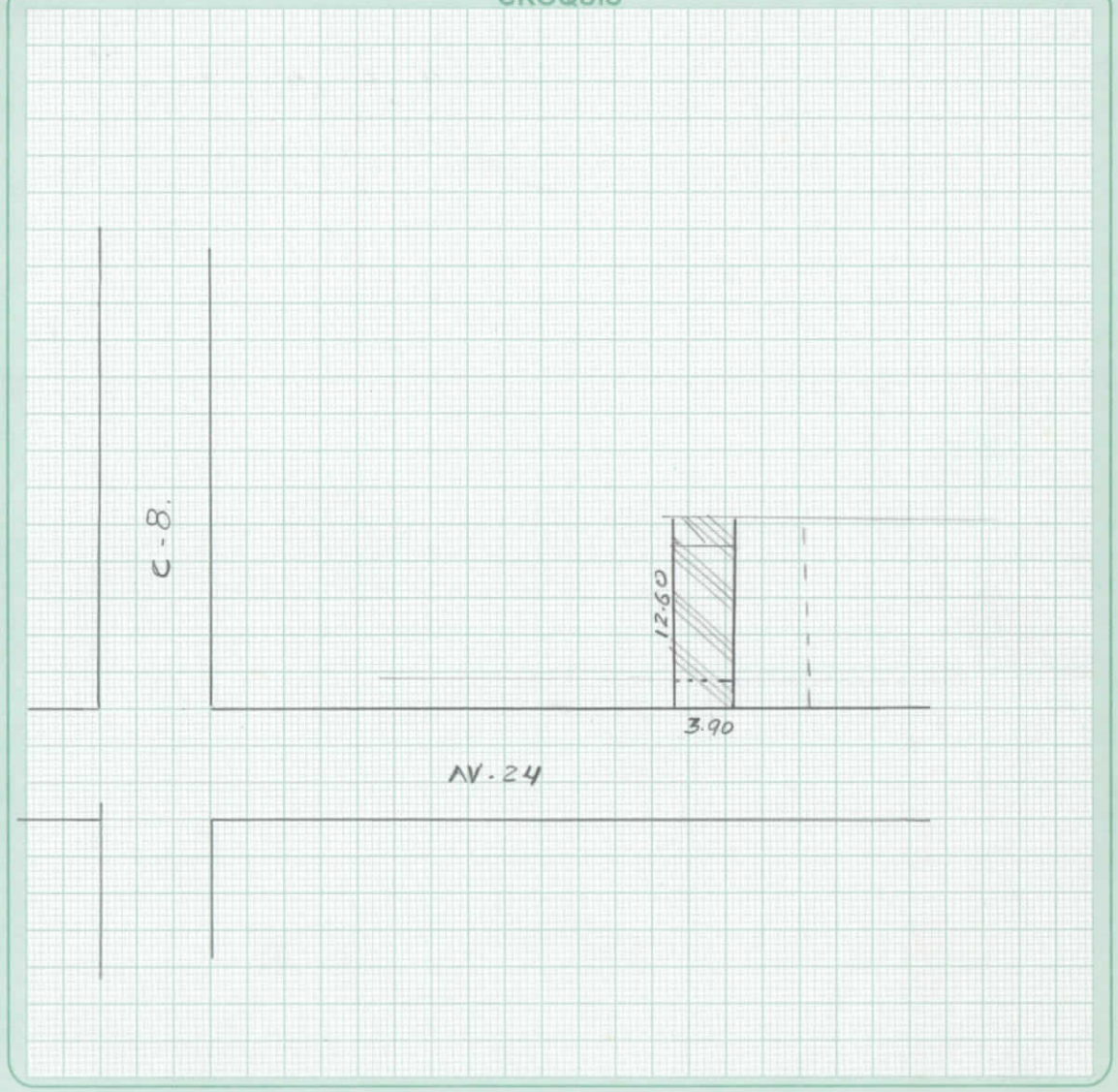

FORMA DE OCUPACION DEL LOTE

(27)
SIN EDIFICACION 1 [ ]
CON EDIFICACION 2 [X]

USO DEL AREA SIN EDIFICACION

(28)
SIN USO 1 [ ]
CONSTRUCCION 2 [X]
OTRO USO 3 [ ]

(29) OTRO USO
NOMBRE ____ CODIGO ____

(30) NUMERO DE BLOQUES TERMINADOS: 01

(31) NUMERO DE BLOQUES EN CONSTRUCCION: [ ]

(32) TOTAL DE BLOQUES: 01

OBSERVACIONES:
ACT- EMITIR CERT X AREA
Sobrante segun aut sub
PUM (STD) Junio 28/2010
Sello (S) Nov 18/2010

MODO DE PROPIEDAD

1 [ ] UN SOLO PROPIETARIO
2 [ ] HERENCIA INDIVISA
3 [ ] VARIOS PROPIETARIOS

TENENCIA DE LA PROPIEDAD

1 [ ] OCUPA SOLO EL PROPIETARIO
2 [ ] EN ARRIENDO PARCIAL
3 [ ] EN ARRIENDO TOTAL
4 [ ] OTROS (ESPECIFIQUE)

DATOS DEL PROPIETARIO

PERSONERIA	APELLIDOS NOMBRES	CEDULA DE IDENTIDAD O R.U.C.	TITULO DE PROPIEDAD NOTARIA	FECHA
	AVILA DELGADO FELICITA AMALIA			
	VILLAMARIN AVILA MELIDA ANGELICA		Tercera	
				15-11-2010
CODIGO				

DATOS DE LA CONSTRUCCION (SOLO BLOQUES TERMINADOS)

MATERIALES (MARQUE UNA SOLA RESPUESTA PARA CADA RUBRO DE OBRA)

| Nº DEL BLOQUE | Nº DEL PISO | AREA DEL PISO | ESTRUCTURA: caña | madera | ladrillo o piedra | hormigon armado | metal | PAREDES: no tiene | caña | madera o lata | fibra | ladrillo o común | ladrillo industrial o bloqui | tabiques modulares (vidrio, madera, etc) | ENTRE PISO INFERIOR O CONTRAPISO: tierra | madera | ladrillo | piedra | hormigón | PISO: tierra | cemento | madera | vidrio o granito fundido | baldosa | cerámica | parquet o mayolica | porcelanato | mármol o marmetone | ENTREPISO SUPERIOR TECHO O CUBIERTA: caña | cade (paja) | madera | zinc | ruberoid | asbesto cemento | hormigón armado | teja | TUMBADOS: no tiene | si tiene | INDICADORES GENERALES — VENTANAS: no tiene | caña | tablero o lata | madera y vidrio | bloque ornamental | madera tipo chazas o hierro | aluminio | madera fina | aluminio de color | AGUA: no tiene | sobrepuestas | empotradas | ELECTRICIDAD: no tiene | sobrepuestas | empotradas | EQUIPO ESPECIAL: no tiene | piscina | cuarto de maquinas | ESTADO DE CONSERVACION GENERAL: buena | regular | mala | ruina | AÑO DE CONSTRUCCION O RECONSTRUCCION |
|---|---|---|---|---

MUNICIPIO DE MANTA
CATASTRO URBANO

FICHA CATASTRAL PARA INMUEBLES QUE NO ESTAN BAJO EL REGIMEN DE PROPIEDAD HORIZONTAL

IDENTIFICACION Y DATOS DE LOCALIZACION

ESTA BAJO REGIMEN DE PROPIEDAD HORIZONTAL: ◯ NO ◯ SI

REFERENCIA AL SISTEMA CARTOGRAFICO

HOJA N° _____

CLAVE CATASTRAL (1 LOCALIDAD, 2 ZONA, 3 SECTOR, 4 MANZANA, 5 LOTE, 6 PROP. HORIZONTAL): 1 03 64 12

DATOS GENERALES
- (7) [ ] ZONA SEGUN CALIDAD DE SUELO
- (8) [ ] ZONA HOMOGENEA
- (9) [ ] ZONA SEGUN VALOR

DIRECCION:
barrio _____
calle AV 24. II 732
_____ Mz _____ lote _____

(10) CODIFICAR LA DIRECCION (PRIMERO LA CALLE LUEGO EL NUMERO)

DATOS DEL LOTE

FRENTES (11) [1] NUMERO DE CALLES A LAS CUALES EL LOTE TIENE FRENTE

(9) ACCESO AL LOTE — MARCAR SOLO EL DE MAYOR JERARQUIA
- 1 [ ] LOTE INTERIOR
- 2 [ ] POR PASAJE PEATONAL
- 3 [ ] POR PASAJE VEHICULAR
- 4 [/] POR CALLE
- 5 [ ] POR AVENIDA
- 6 [ ] POR EL MALECON
- 7 [ ] POR LA PLAYA

DESNIVEL CON RELACION A LA RASANTE DE LA VIA DE ACCESO
(19) SOBRE LA RASANTE + [ ] [ ] METROS
BAJO LA RASANTE _ [ ]

CERRAMIENTO
- [ ] HORMIGON ARMADO
- [ ] MADERA
- [ ] CAÑA
- [ ] OTRO

CARACTERISTICAS DE LA VIA PRINCIPAL

(13) MATERIAL DE LA CALZADA
- 1 [ ] TIERRA
- 2 [ ] LASTRE
- 3 [ ] PIEDRA DE RIO
- 4 [ ] ADOQUIN
- 5 [/] ASFALTO O CEMENTO

(14) ACERA
- 1 [ ] NO TIENE
- 2 [/] ENCEMENTADO O PIEDRA DE RIO
- 3 [ ] DE ADOQUIN O BALDOSA

REDES PUBLICAS EN LA VIA

(15) AGUA POTABLE
- 1 [ ] NO EXISTE
- 2 [/] SI EXISTE

(16) ALCANTARILLADO
- 1 [ ] NO EXISTE
- 2 [/] SI EXISTE

(17) ENERGIA ELECTRICA
- 1 [ ] NO EXISTE
- 2 [/] SI EXISTE RED AEREA
- 3 [ ] SI EXISTE RED SUBTERRANEA

(18) ALUMBRADO PUBLICO
- 1 [ ] NO EXISTE
- 2 [ ] INCANDESCENTE
- 3 [/] DE SODIO O MERCURIO

SERVICIOS DEL LOTE

(20) AGUA POTABLE
- 1 [ ] NO EXISTE
- 2 [X] SI EXISTE

(21) DESAGUES
- 1 [ ] NO EXISTE
- 2 [X] SI EXISTE

(22) ELECTRICIDAD
- 1 [ ] NO EXISTE
- 2 [X] SI EXISTE

CARACTERISTICAS FORMALES DEL LOTE

		SIN DECIMALES
(23)	AREA	171
(24)	PERIMETRO	47
(25)	LONGITUD DEL FRENTE	8
(26)	NUMERO DE ESQUINAS	0

AVALUO DEL LOTE (sin centavos): 1

CROQUIS

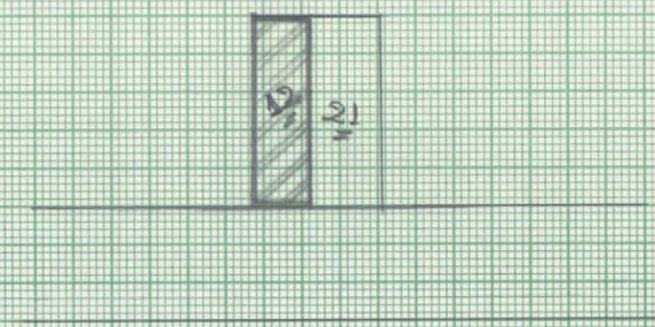

FORMA DE OCUPACION DEL LOTE

(27)
- SIN EDIFICACION 1 [ ]
- CON EDIFICACION 2 [X]

USO DEL AREA SIN EDIFICACION (28)
- SIN USO 1 [ ]
- CONSTRUCCION 2 [X]
- OTRO USO 3 [ ]

(29) OTRO USO
NOMBRE _____ CODIGO [ ]

(30) NUMERO DE BLOQUES TERMINADOS: 02

(31) NUMERO DE BLOQUES EN CONSTRUCCION: +

(32) TOTAL DE BLOQUES: 02

OBSERVACIONES:

Impreso en Gráficas "Color Print" Teléfono: 2628095 - Manta

MODO DE PROPIEDAD

1 [ ] UN SOLO PROPIETARIO
2 [ ] HERENCIA INDIVISA
3 [ ] VARIOS PROPIETARIOS

TENENCIA DE LA PROPIEDAD

1 [ ] OCUPA SOLO EL PROPIETARIO
2 [ ] EN ARRIENDO PARCIAL
3 [ ] EN ARRIENDO TOTAL
4 [ ] OTROS (ESPECIFIQUE) _____

DATOS DEL PROPIETARIO

PERSONERIA	APELLIDOS	NOMBRES	CEDULA DE IDENTIDAD O R.U.C.	TITULO DE PROPIEDAD NOTARIA	TITULO DE PROPIEDAD FECHA
CODIGO [ ]	Avila Delgado	Felicita			

DATOS DE LA CONSTRUCCION (SOLO BLOQUES TERMINADOS)

MATERIALES (MARQUE UNA SOLA RESPUESTA PARA CADA RUBRO DE OBRA)

Nº DEL BLOQUE	Nº DEL PISO	AREA DEL PISO	ESTRUCTURA: caña	ESTRUCTURA: madera	ESTRUCTURA: ladrillo o piedra	ESTRUCTURA: hormigon armado	ESTRUCTURA: metal	PAREDES: no tiene	PAREDES: caña	PAREDES: madera o lata	PAREDES: fibra	PAREDES: ladrillo o común	PAREDES: ladrillo industrial o bloque	PAREDES: tabiques modulares (vidrio, madera, etc)	ENTRE PISO INFERIOR O CONTRAPISO: tierra	ENTRE PISO INFERIOR O CONTRAPISO: madera	ENTRE PISO INFERIOR O CONTRAPISO: ladrillo	ENTRE PISO INFERIOR O CONTRAPISO: piedra	ENTRE PISO INFERIOR O CONTRAPISO: hormigón	PISO: tierra	PISO: cemento	PISO: madera	PISO: vidrio o granito fundido	PISO: baldosa	PISO: cerámica	PISO: parquet o mayolica	PISO: porcelanato	PISO: mármol o marmetone	ENTREPISO SUPERIOR TECHO O CUBIERTA: caña	ENTREPISO SUPERIOR TECHO O CUBIERTA: cade (paja)	ENTREPISO SUPERIOR TECHO O CUBIERTA: madera	ENTREPISO SUPERIOR TECHO O CUBIERTA: zinc	ENTREPISO SUPERIOR TECHO O CUBIERTA: ruberoid	ENTREPISO SUPERIOR TECHO O CUBIERTA: asbesto cemento	ENTREPISO SUPERIOR TECHO O CUBIERTA: hormigon armado	ENTREPISO SUPERIOR TECHO O CUBIERTA: teja	TUMBADOS: no tiene	TUMBADOS: si tiene
39	40	41																																			
			1	2	3	4	5	1	2	3	4	5	6	7	1	2	3	4	5	1	2	3	4	5	6	7	8	9	1	2	3	4	5	6	7	8	1	2
54	55	56																																			
			1	2	3	4	5	1	2	3	4	5	6	7	1	2	3	4	5	1	2	3	4	5	6	7	8	9	1	2	3	4	5	6	7	8	1	2
69	70	71																																			
			1	2	3	4	5	1	2	3	4	5	6	7	1	2	3	4	5	1	2	3	4	5	6	7	8	9	1	2	3	4	5	6	7	8	1	2
84	85	86																																			
2	1	44	1	2	3	4	5	1	2	3	4	5	6	7	1	2	3	4	5	1	2	3	4	5	6	7	8	9	1	2	3	4	5	6	7	8	1	2
99	100	101																																			
22		52	1	2	3	4	5	1	2	3	4	5	6	7	1	2	3	4	5	1	2	3	4	5	6	7	8	9	1	2	3	4	5	6	7	8	1	2
114	115	116																																			
			1	2	3	4	5	1	2	3	4	5	6	7	1	2	3	4	5	1	2	3	4	5	6	7	8	9	1	2	3	4	5	6	7	8	1	2
129	130	131																																			
			1	2	3	4	5	1	2	3	4	5	6	7	1	2	3	4	5	1	2	3	4	5	6	7	8	9	1	2	3	4	5	6	7	8	1	2
144	145	146																																			
			1	2	3	4	5	1	2	3	4	5	6	7	1	2	3	4	5	1	2	3	4	5	6	7	8	9	1	2	3	4	5	6	7	8	1	2
159	160	161																																			
			1	2	3	4	5	1	2	3	4	5	6	7	1	2	3	4	5	1	2	3	4	5	6	7	8	9	1	2	3	4	5	6	7	8	1	2
174	175	176																																			
			1	2	3	4	5	1	2	3	4	5	6	7	1	2	3	4	5	1	2	3	4	5	6	7	8	9	1	2	3	4	5	6	7	8	1	2
189	190	191																																			
			1	2	3	4	5	1	2	3	4	5	6	7	1	2	3	4	5	1	2	3	4	5	6	7	8	9	1	2	3	4	5	6	7	8	1	2
204	205	206																																			
			1	2	3	4	5	1	2	3	4	5	6	7	1	2	3	4	5	1	2	3	4	5	6	7	8	9	1	2	3	4	5	6	7	8	1	2
219	220	221																																			
			1	2	3	4	5	1	2	3	4	5	6	7	1	2	3	4	5	1	2	3	4	5	6	7	8	9	1	2	3	4	5	6	7	8	1	2
234	235	236																																			
			1	2	3	4	5	1	2	3	4	5	6	7	1	2	3	4	5	1	2	3	4	5	6	7	8	9	1	2	3	4	5	6	7	8	1	2
249	250	251																																			
			1	2	3	4	5	1	2	3	4	5	6	7	1	2	3	4	5	1	2	3	4	5	6	7	8	9	1	2	3	4	5	6	7	8	1	2
264	265	266																																			
			1	2	3	4	5	1	2	3	4	5	6	7	1	2	3	4	5	1	2	3	4	5	6	7	8	9	1	2	3	4	5	6	7	8	1	2

INDICADORES GENERALES

Nº DEL BLOQUE	Nº DEL PISO	VENTANAS: no tiene	VENTANAS: caña	VENTANAS: tablero o lata	VENTANAS: madera y vidrio	VENTANAS: bloque ornamental	VENTANAS: madera tipo chazas o hierro	VENTANAS: aluminio	VENTANAS: madera fina	VENTANAS: aluminio de color	AGUA: no tiene	AGUA: sobrepuestas	AGUA: empotradas	ELECTRICIDAD: no tiene	ELECTRICIDAD: sobrepuestas	ELECTRICIDAD: empotradas	EQUIPO ESPECIAL: no tiene	EQUIPO ESPECIAL: piscina	EQUIPO ESPECIAL: cuarto de máquinas	ESTADO DE CONSERVACION GENERAL: buena	ESTADO DE CONSERVACION GENERAL: regular	ESTADO DE CONSERVACION GENERAL: mala	ESTADO DE CONSERVACION GENERAL: ruina	AÑO DE CONSTRUCCION O RECONSTRUCCION
39	40																							53
		1	2	3	4	5	6	7	8	9	1	2	3	1	2	3	1	2	3	1	2	3	4	1.
54	55																							68
		1	2	3	4	5	6	7	8	9	1	2	3	1	2	3	1	2	3	1	2	3	4	1.
69	70																							83
		1	2	3	4	5	6	7	8	9	1	2	3	1	2	3	1	2	3	1	2	3	4	1.
84	85																							98
		1	2	3	4	5	6	7	8	9	1	2	3	1	2	3	1	2	3	1	2	3	4	1.
99	100																							113
		1	2	3	4	5	6	7	8	9	1	2	3	1	2	3	1	2	3	1	2	3	4	1.
114	115																							128
		1	2	3	4	5	6	7	8	9	1	2	3	1	2	3	1	2	3	1	2	3	4	1.
129	130																							143
		1	2	3	4	5	6	7	8	9	1	2	3	1	2	3	1	2	3	1	2	3	4	1.
144	145																							158
		1	2	3	4	5	6	7	8	9	1	2	3	1	2	3	1	2	3	1	2	3	4	1.
159	160																							173
		1	2	3	4	5	6	7	8	9	1	2	3	1	2	3	1	2	3	1	2	3	4	1.
174	175																							188
		1	2	3	4	5	6	7	8	9	1	2	3	1	2	3	1	2	3	1	2	3	4	1.
189	190																							203
		1	2	3	4	5	6	7	8	9	1	2	3	1	2	3	1	2	3	1	2	3	4	1.
204	205																							218
		1	2	3	4	5	6	7	8	9	1	2	3	1	2	3	1	2	3	1	2	3	4	1.
219	220																							233
		1	2	3	4	5	6	7	8	9	1	2	3	1	2	3	1	2	3	1	2	3	4	1.
234	235																							248
		1	2	3	4	5	6	7	8	9	1	2	3	1	2	3	1	2	3	1	2	3	4	1.
249	250																							263
		1	2	3	4	5	6	7	8	9	1	2	3	1	2	3	1	2	3	1	2	3	4	1.
264	265																							278
		1	2	3	4	5	6	7	8	9	1	2	3	1	2	3	1	2	3	1	2	3	4	1.

AVALUO TOTAL DE LA PROPIEDAD (sin centavos) [ ]

AVALUO DE LA PROPIEDAD (sin centavos) VALOR DEL LOTE MAS VALOR DE LA CONSTRUCCION [ ]

levantamiento

FECHA	NOMBRE DEL EMPADRONADOR	FIRMA	FECHA	NOMBRE DEL REVISOR DE CAMPO	FIRMA
FECHA	NOMBRE DEL SUPERVISOR	FIRMA	FECHA	NOMBRE DEL SUPERVISOR DE OFICINA	FIRMA

OBSERVACIONES: _____

MUNICIPIO DE MANTA
CATASTRO URBANO

FICHA CATASTRAL PARA INMUEBLES QUE NO ESTAN BAJO EL REGIMEN DE PROPIEDAD HORIZONTAL

consulplan
CONSULTORES DE PLANIFICACION C. LTDA.

IDENTIFICACION Y DATOS DE LOCALIZACION

ESTA BAJO REGIMEN DE PROPIEDAD HORIZONTAL: (X) NO ( ) SI

REFERENCIA AL SISTEMA CARTOGRAFICO

HOJA Nº J8

CLAVE CATASTRAL: 1 (LOCALIDAD) 1 (ZONA) 0 3 (SECTOR) 6 4 (MANZANA) 1 2 (LOTE) 0 0 0 (PROP. HORIZONTAL)

DATOS GENERALES

(7) 6 ZONA SEGUN CALIDAD DEL SUELO

(8) 1 ZONA HOMOGENEA

(9) 1 ZONA SEGUN VALOR

DIRECCION: barrio LA DOLORDSA

calle AVENIDA 24

Nº 7-32

(10) AVENIDA 24 # 7 32

CODIFICAR LA DIRECCION (PRIMERO LA CALLE LUEGO EL NUMERO)

DATOS DEL LOTE

• FRENTES (11) 1 NUMERO DE CALLES A LAS CUALES EL LOTE TIENE FRENTE

(12) ACCESO AL LOTE (MARCAR SOLO EL DE MAYOR JERARQUIA)

- 1 [ ] LOTE INTERIOR
- 2 [ ] POR PASAJE PEATONAL
- 3 [ ] POR PASAJE VEHICULAR
- 4 [X] POR CALLE
- 5 [X] POR AVENIDA
- 6 [ ] POR EL MALECON
- 7 [ ] POR LA PLAYA

(19) DESNIVEL CON RELACION A LA RASANTE DE LA VIA DE ACCESO

- SOBRE LA RASANTE + [X]
- BAJO LA RASANTE − [ ]
- 0 1 METROS

CARACTERISTICAS DE LA VIA PRINCIPAL

(13) MATERIAL DE LA CALZADA

- 1 [X] TIERRA
- 2 [ ] LASTRE
- 3 [ ] PIEDRA DE RIO
- 4 [ ] ADOQUIN
- 5 [ ] ASFALTO O CEMENTO

(14) ACERA

- 1 [X] NO TIENE
- 2 [ ] ENCEMENTADO O PIEDRA DE RIO
- 3 [ ] DE ADOQUIN O BALDOSA

REDES PUBLICAS EN LA VIA

(15) AGUA POTABLE
- 1 [ ] NO EXISTE
- 2 [X] SI EXISTE

(16) ALCANTARILLADO
- 1 [ ] NO EXISTE
- 2 [X] SI EXISTE

(17) ENERGIA ELECTRICA
- 1 [ ] NO EXISTE
- 2 [X] SI EXISTE RED AEREA
- 3 [ ] SI EXISTE RED SUBTERRANEA

(18) ALUMBRADO PUBLICO
- 1 [ ] NO EXISTE
- 2 [ ] INCANDECENTE
- 3 [X] DE SODIO O MERCURIO

SERVICIOS DEL LOTE

(20) AGUA POTABLE
- 1 [ ] NO EXISTE
- 2 [X] SI EXISTE

(21) DESAGÜES
- 1 [ ] NO EXISTE
- 2 [X] SI EXISTE

(22) ELECTRICIDAD
- 1 [ ] NO EXISTE
- 2 [X] SI EXISTE

CARACTERISTICAS FORMALES DEL LOTE

(23) AREA (SIN DECIMALES): 0 0 1 7 1

(24) PERIMETRO: 0 0 4 7

(25) LONGITUD DEL FRENTE: 0 0 0 8

(26) NUMERO DE ESQUINAS: 0

AVALUO DEL LOTE (sin centavos): 1

CROQUIS

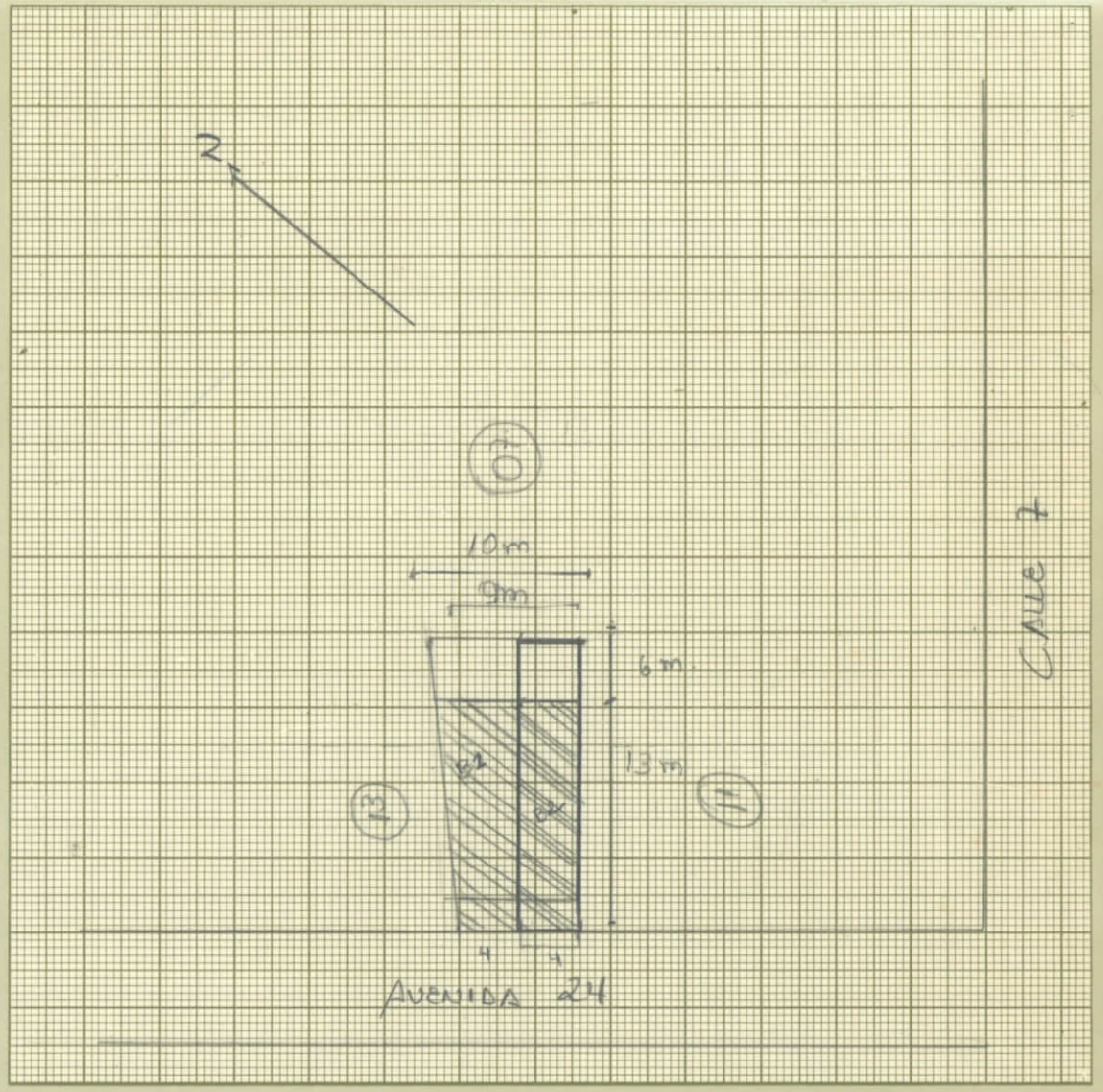

FORMA DE OCUPACION DEL LOTE

(27)
- sin edificación 1 [ ]
- con edificación 2 [X]

USO DEL AREA SIN EDIFICACION (28)
- sin uso 1 [ ]
- el mismo que la construcción 2 [X]
- otro uso 3 [ ]

(29) otro uso
nombre: ____ código: ____

(30) NUMERO DE BLOQUES TERMINADOS: 0 2

(31) NUMERO DE BLOQUES EN CONSTRUCCION: 0 0

(32) TOTAL DE BLOQUES: 0 2

observaciones

Zayda Sanda
13-03-97

2566

VIENE DE OTRA FICHA — SI ( ) NO ( )

DATOS DEL PROPIETARIO

MODO DE PROPIEDAD

1 [X] UN SOLO PROPIETARIO
2 [ ] HERENCIA INDIVISA
3 [ ] VARIOS PROPIETARIOS

TENENCIA DE LA PROPIEDAD

1 [X] OCUPA SOLO EL PROPIETARIO
2 [ ] EN ARRIENDO PARCIAL
3 [ ] EN ARRIENDO TOTAL
4 [ ] OTRO (ESPECIFIQUE) _____

PERSONERIA	APELLIDOS	NOMBRE	CEDULA DE IDENTIDAD O R.U.C	TITULO DE PROPIEDAD notaría	fecha
	AVILA DELGADO	FELICITA AMALIA			
CODIGO 1	AVILA DELGADO FELICITA AMALI				

DATOS DE LA CONSTRUCCION (SOLO BLOQUES TERMINADOS)

| Nº DEL BLOQUE | Nº DEL PISO | AREA DEL PISO | ESTRUCTURA: caña | madera | ladrillo o piedra | hormigon-metal | PAREDES: no tiene | caña | madera o lata | enquinchado (bahareque) | ladrillo comun | ladrillo industrial o bloque | tabique modular (vidrio, madera) | ENTREPISO INFERIOR O CONTRAPISO: tierra | madera | ladrillo | piedra | hormigon | PISO: tierra | madera o encementado | vinyl o granito fundido | baldosa | parquet o mayolica | alfombra | marmol marmetone | ENTREPISO SUPERIOR TECHO O CUBIERTA: caña | cade (paja) | madera | zinc | ruberoid | asbesto cemento | hormigon | teja | TUMBADOS: no tiene | si tiene | INDICADORES GENERALES — VENTANAS: no tiene | caña | tablero o lata | madera y vidrio | bloque ornamental | madera tipo dazzas o hierro | aluminio | madera fina | aluminio de color | AGUA: no tiene | sobrepuestas | empotradas | ELECTRICIDAD: no tiene | sobrepuestas | empotradas | EQUIPO ESPECIAL: no tiene | tiene de 2da orden | tiene de 1ra orden | ESTADO DE CONSERVACION GENERAL: bueno | regular | malo | ruina | AÑO DE CONSTRUCCION O RECONSTRUCCION |
|---|---|---|---|---|---