


21177

MAINE "D-S" with 10, 11, 12, 13, 14, 15, 16, 17, 18, 19, 20, 21, 22, 23, 24, 25, 26, 27, 28, 29, 30, 31, 32, 33, 34, 35, 36, 37, 38, 39, 40, 41, 42, 43, 44, 45, 46, 47, 48, 49, 50, 51, 52, 53, 54, 55, 56, 57, 58, 59, 60, 61, 62, 63, 64, 65, 66, 67, 68, 69, 70, 71, 72, 73, 74, 75, 76, 77, 78, 79, 80, 81, 82, 83, 84, 85, 86, 87, 88, 89, 90, 91, 92, 93, 94, 95, 96, 97, 98, 99, 100



Present  
1.600.00

|     |        |      |      |
|-----|--------|------|------|
| 200 | 17,000 | 2000 | 2200 |
|     | 564    |      |      |
|     | 15.8   |      |      |

Answer: P/A Spelling  
with 10, 11, 12, 13, 14, 15, 16, 17, 18, 19, 20, 21, 22, 23, 24, 25, 26, 27, 28, 29, 30, 31, 32, 33, 34, 35, 36, 37, 38, 39, 40, 41, 42, 43, 44, 45, 46, 47, 48, 49, 50, 51, 52, 53, 54, 55, 56, 57, 58, 59, 60, 61, 62, 63, 64, 65, 66, 67, 68, 69, 70, 71, 72, 73, 74, 75, 76, 77, 78, 79, 80, 81, 82, 83, 84, 85, 86, 87, 88, 89, 90, 91, 92, 93, 94, 95, 96, 97, 98, 99, 100



de

Gobernador

|  |                                  |                    |    |
|--|----------------------------------|--------------------|----|
| DIRECCION DE AVALUOS, CATASTRO Y REGISTROS G.A.D.        |                                  |                    |    |
| FECHA DE INGRESO:  | 17/Marzo/14                      | FECHA DE ENTREGA:  | 18 |
| CLAVE CATASTRAL:   | 2207701000                       |                    |    |
| NOMBRES y/o RAZÓN:                                       | Mendieta Erica Doñinas Juliana   |                    |    |
| CÉDULA DE I. y/o RUC:                                    |                                  |                    |    |
| CELULAR - TFNO:  |                                  |                    |    |
| RUBROS   |                                  |                    |    |
| IMPUESTO PRINCIPAL:                                      |                                  |                    |    |
| SOLAR NO EDIFICADO                                       |                                  |                    |    |
| CONTRIBUCIÓN MEJORAS                                     |                                  |                    |    |
| TASA DE SEGURIDAD  | teléf 629-593                    |                    |    |
| TIPO DE TRAMITE:   | Desmembrar 160,00 M <sup>2</sup> |                    |    |
| <br>FIRMA DEL USUARIO                                    |                                  |                    |    |
| INFORME DEL INSPECTOR:                                   |                                  |                    |    |
|  |                                  |                    |    |
|  |                                  |                    |    |
|  |                                  |                    |    |
| FIRMA DEL INSPECTOR                                      |                                  | FECHA:             |    |
| INFORME TÉCNICO:   |                                  |                    |    |
| SE MENCIONA LA CLAVE Y TIPO DE SOLAR CORRESPONDIENTE CON |                                  |                    |    |
| RESPECTO AL ANÁLISIS.                                    |                                  |                    |    |
| HAY QUE SER ATENTO CON RESPECTO A LOS AVANOS.            |                                  |                    |    |
| <br>FIRMA DEL TÉCNICO                                    |                                  |                    |    |
| FIRMA DEL TÉCNICO  |                                  | FECHA: 18/Marzo/14 |    |
| INFORME DE APROBACIÓN.                                   |                                  |                    |    |
|  |                                  |                    |    |
|  |                                  |                    |    |
|  |                                  |                    |    |

(18)

Nombre

Conforme a la solicitud N° 005/1978, se certifica hasta el día de hoy, la Ficha Registral Número 2170.

**INFORMACIÓN REGISTRAL**

Ciudad de Manta, 11 de mayo de 2013.  
 Parroquia Tarqui

Tipo de Predio: Urbano  
 Céd. Catastral/Rol Ident. Predial: XXXXXXXXXXXXXXXXXXXXXXXXXX



**LINDEROS REGISTRALES:**

Un lote de terreno ubicado en la Parroquia Tarqui del Cantón Manta, Lotización Costa Azul los lotes de Terrenos signados con los Números: Uno, Dos, Tres, Cuatro, Cinco, Seis, Siete, Ocho, Nueve, Diez, Doce, Trece, Catorce, Quince, Dieciseis, Diecisiete, Dieciocho, Diecinueve y Veinte de la Manzana "D-Cinco", que forman un solo cuerpo cierto con las siguientes medidas y linderos: **POR EL FRENTE:** Cien metros y pasaje Peatonal **POR ATRAS:** Noventa metros y Pasaje Peatonal, **POR EL COSTADO DERECHO:** Dieciseis metros y Pasaje Peatonal, desde este punto formando un ángulo recto hacia el lado derecho con diez metros y Lote Número: once, desde ese punto formando otro ángulo recto hasta llegar a la parte de atrás con dieciseis metros y Lote Número: Once. **POR EL COSTADO IZQUIERDO:** Treinta y dos metros y Calle Doce. Con una superficie total de: **TRES MIL CUARENTA METROS CUADRADOS.** **SOLVENCIA:** El restante del predio descrito se encuentra libre de **G r a v a m e n**

**RESUMEN DE MOVIMIENTOS REGISTRALES:**

| Libro        | Acto        | Número y fecha de inscripción | Folio Inicial |
|--------------|-------------|-------------------------------|---------------|
| Compra Venta | Compraventa | 44 01/06/1949                 | 23            |
| Compra Venta | Compraventa | 536 22/02/2001                | 4.244         |
| Compra Venta | Compraventa | 2.332 14/08/2009              | 37.944        |
| Compra Venta | Compraventa | 2.979 07/12/2010              | 52.575        |
| Compra Venta | Compraventa | 1.127 29/04/2011              | 18.965        |
| Compra Venta | Compraventa | 1.497 08/06/2012              | 28.197        |
| Compra Venta | Compraventa | 906 18/03/2013                | 18.539        |
| Compra Venta | Compraventa | 2.430 08/08/2013              | 48.659        |

**MOVIMIENTOS REGISTRALES:**

**REGISTRO DE COMPRA VENTA**

1 / 8 **Compraventa**

Inscrito el: miércoles, 01 de junio de 1949  
 Tomo: 1 Folio Inicial: 23 - Folio Final: 23  
 Número de Inscripción: 44 Número de Repertorio:  
 Oficina donde se guarda el original: Notaría Primera  
 Nombre del Cantón: Manta  
 Fecha de Otorgamiento/Providencia: jueves, 26 de mayo de 1949  
 Escritura/Juicio/Resolución:

373



Fecha de Resolución:

a. - Observaciones:

El presente documento se refiere a la inscripción de un terreno ubicado en la parroquia Tarquí del Cantón Manta, Lotización Costa Azul, parroquia Los Esteros, signado con el N. - Doce (12) de la Manzana "D-5", el mismo que tiene las siguientes medidas y linderos: POR EL FRENTE: 10,00 m - Pasaje peatonal POR ATRAS: 10,00 m - Lote N. - 9 POR EL COSTADO DERECHO: 16,00 m - Lote N. - 13 POR EL COSTADO IZQUIERDO: 16,00 m - Lote 11. Área total: 160,00 M2.

b. - Apellidos, Nombres y Domicilio de las Partes:

| Calidad   | Cédula o R.U.C. | Nombre y/o Razón Social           | Estado Civil | Domicilio |
|-----------|-----------------|-----------------------------------|--------------|-----------|
| Comprador | 13-00383208     | Calderón Mireira Clemencia Isabel | Casado       | Manta     |
| Vendedor  | 89-000000000455 | Alfari Pazuj Juan Eduardo         | Soltero      | Manta     |

c.- Esta inscripción se refiere a la(s) que consta(n) en:

| Libro:       | No. Inscripción: | Fec. Inscripción: | Folio Inicial: | Folio final: |
|--------------|------------------|-------------------|----------------|--------------|
| Compra Venta | 24               | 08-abr-1948       | 10             | 12           |

2 / 8 **Compraventa**

Inscrito el: **jueves, 22 de febrero de 2001**

Tomo: **1** Folio Inicial: **4.244** - Folio Final: **4.248**

Número de Inscripción: **536** Número de Repertorio: **927**

Oficina donde se guarda el original: **Notaría Tercera**

Nombre del Cantón: **Manta**

Fecha de Otorgamiento/Providencia: **jueves, 04 de enero de 2001**

Escritura/Juicio/Resolución:

Fecha de Resolución:

a.- Observaciones:

Un lote de terreno ubicado en la Parroquia Tarquí del Cantón Manta, Lotización Costa Azul.

b.- Apellidos, Nombres y Domicilio de las Partes:

| Calidad   | Cédula o R.U.C.  | Nombre y/o Razón Social        | Estado Civil | Domicilio |
|-----------|------------------|--------------------------------|--------------|-----------|
| Comprador | 13-00384524      | Jamed Calderon Luisa Clemencia | Casado(*)    | Manta     |
| Vendedor  | 80-0000000000367 | Calderon Clemencia Isabel      | Vjudo        | Manta     |

c.- Esta inscripción se refiere a la(s) que consta(n) en:

| Libro:       | No. Inscripción: | Fec. Inscripción: | Folio Inicial: | Folio final: |
|--------------|------------------|-------------------|----------------|--------------|
| Compra Venta | 44               | 01-jun-1949       | 23             | 23           |

3 / 8 **Compraventa**

Inscrito el: **viernes, 14 de agosto de 2009**

Tomo: **64** Folio Inicial: **37.944** - Folio Final: **37.954**

Número de Inscripción: **2.332** Número de Repertorio: **4.610**

Oficina donde se guarda el original: **Notaría Primera**

Nombre del Cantón: **Manta**

Fecha de Otorgamiento/Providencia: **martes, 28 de julio de 2009**

Escritura/Juicio/Resolución:

Fecha de Resolución:

a.- Observaciones:

Compraventa de un lote de terreno ubicado en la Lotización Costa Azul, parroquia Tarquí, actualmente parroquia Los Esteros, signado con el N. - Doce (12) de la Manzana "D-5", el mismo que tiene las siguientes medidas y linderos:  
POR EL FRENTE: 10,00 m - Pasaje peatonal  
POR ATRAS: 10,00 m - Lote N. - 9  
POR EL COSTADO DERECHO: 16,00 m - Lote N. - 13  
POR EL COSTADO IZQUIERDO: 16,00 m - Lote 11. Área total: 160,00 M2.

b.- Apellidos, Nombres y Domicilio de las Partes:

| Calidad   | Cédula o R.U.C. | Nombre y/o Razón Social        | Estado Civil | Domicilio |
|-----------|-----------------|--------------------------------|--------------|-----------|
| Comprador | 13-09872297     | Mera Velez Martha Janeth       | Soltero      | Manta     |
| Vendedor  | 13-00384524     | Jamed Calderon Luisa Clemencia | Casado       | Manta     |
| Vendedor  | 13-00384730     | Serrano Aymar Jorge Vinicio    | Casado       | Manta     |

c.- Esta inscripción se refiere a la(s) que consta(n) en:



Una parte del bien inmueble signado como lote N.- 7, 13 y 14 de la Manzana D-5 actualmente Parroquia Los Esteros del Cantón Manta, de la Lotización Costa Azul, el mismo que tiene las siguientes linderos y medidas: POR EL FRENTE: 20,00 metros y pasaje peatonal. POR ATRAS: 10,00 metros y pasaje peatonal. POR EL COSTADO DERECHO: 32,00 metros y lotes N.- 6 y 15; y POR EL COSTADO IZQUIERDO: 16,00 metros y lote N - 12, más ángulo hacia el costado derecho con 10,00 metros y lote N.- 8 más ángulo hacia la parte posterior con 16,00 metros y lote N.- 8 Con un área total de: CUATROCIENTOS OCHENTA METROS CUADRADOS.

b.- Apellidos, Nombres y Domicilio de las Partes:

| Calidad   | Cédula o R.U.C. | Nombre y/o Razón Social           | Estado Civil | Domicilio |
|-----------|-----------------|-----------------------------------|--------------|-----------|
| Comprador | 13-06907369     | Pinargote Tuarez Enry Cecilio     | Soltero      | Manta     |
| Comprador | 13-09958740     | Santistevan Serrano Carmen Lorena | Soltero      | Manta     |
| Vendedor  | 13-00384524     | Jamed Calderon Luisa Clemencia    | Casado       | Manta     |
| Vendedor  | 13-00384730     | Serrano Aymar Jorge Vinicio       | Casado       | Manta     |

c.- Esta inscripción se refiere a la(s) que consta(n) en:

| Libro:       | No. Inscripción: | Fec. Inscripción: | Folio Inicial: | Folio final: |
|--------------|------------------|-------------------|----------------|--------------|
| Compra Venta | 536              | 22-feb-2001       | 4244           | 4248         |

5 / 8 **Compraventa**

Inscrito el : viernes, 29 de abril de 2011

Tomos: 1 Folio Inicial: 18.965 - Folio Final: 18.976

Número de Inscripción: 1.127 Número de Repertorio: 2.440

Oficina donde se guarda el original: Notaría Cuarta

Nombre del Cantón: Manta

Fecha de Otorgamiento/Providencia: miércoles, 06 de abril de 2011

Escritura/Juicio/Resolución:

Fecha de Resolución:

a.- Observaciones:

Un lote desmembrado signado con el número nueve de la Manzana "D- Cinco" ubicado en la Lotización Costa Azul de la Parroquia Los Esteros del Cantón Manta, y tiene los siguientes medidas y linderos, por el frente con diez metros y pasaje peatonal, Por Atras, con diez metros y lote humero doce, por el costado derecho, con dieciseis metros y lote numero diez, por el costado izquierdo, con dieciseis metros y lote numero ocho, con una superficie total de Ciento sesenta metros cuadrados.

b.- Apellidos, Nombres y Domicilio de las Partes:

| Calidad   | Cédula o R.U.C. | Nombre y/o Razón Social        | Estado Civil | Domicilio |
|-----------|-----------------|--------------------------------|--------------|-----------|
| Comprador | 13-03273146     | Meza Intriago Antonio Aladino  | Casado(*)    | Manta     |
| Vendedor  | 13-00384524     | Jamed Calderon Luisa Clemencia | Casado       | Manta     |
| Vendedor  | 13-00384730     | Serrano Aymar Jorge Vinicio    | Casado       | Manta     |

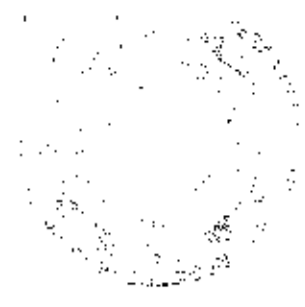
c.- Esta inscripción se refiere a la(s) que consta(n) en:

| Libro:       | No. Inscripción: | Fec. Inscripción: | Folio Inicial: | Folio final: |
|--------------|------------------|-------------------|----------------|--------------|
| Compra Venta | 536              | 22-feb-2001       | 4244           | 4248         |



7 / 7 Compraventa

Inscrito el: **viernes, 08 de junio de 2012**  
Tomo: **Folio Inicial: 22.427 - Folio Final: 22.427**  
Número de Inscripción: **536** Número de Repertorio: **2.268**  
Oficina donde se guarda el original: **Notaría Cuarta**  
Nombre del Cantón: **Manta**  
Fecha de Otorgamiento/Providencia: **viernes, 18 de mayo de 2012**  
Escritura/Juicio/Resolución:



Fecha de Resolución:

**a.- Observaciones:**

COMPRAVENTA de un lote de terreno numero Seis de la Manzana D Cinco ubicado en la Lotizacion COSTA AZUL de la Parroquia Los Esteros del Canton Manta comprendido dentro de los siguientes medidos y linderos, por el frente con diez metros y lindera con pasaje peatonal Por atras, con diez metros y lindera con lote numero quince, Por el costado derecho, con dieciseis metros y lindera con lote numero siete, por el costado izquierdo, con dieciseis metros y lindera con lote numero cinco, con una superficie total de ciento sesenta metros cuadrados, la venta se la hace como cuerpo cierto.

**b.- Apellidos, Nombres y Domicilio de las Partes:**

| Calidad   | Cédula o R.U.C. | Nombre y/o Razón Social           | Estado Civil | Domicilio |
|-----------|-----------------|-----------------------------------|--------------|-----------|
| Comprador | 13-08040136     | Intriago Briones Gladira Narcisca | Soltero      | Manta     |
| Vendedor  | 13-00384524     | Jamed Calderon Luisa Clemencia    | Casado       | Manta     |
| Vendedor  | 13-00384730     | Serrano Aymar Jorge Vinicio       | Casado       | Manta     |

**c.- Esta inscripción se refiere a la(s) que consta(n) en:**

| Libro:       | No. Inscripción: | Fec. Inscripción: | Folio Inicial: | Folio final: |
|--------------|------------------|-------------------|----------------|--------------|
| Compra Venta | 536              | 22-feb-2001       | 4244           | 4248         |

7 / 8 Compraventa

Inscrito el: **lunes, 18 de marzo de 2013**  
Tomo: **45 Folio Inicial: 18.539 - Folio Final: 18.549**  
Número de Inscripción: **906** Número de Repertorio: **2.268**  
Oficina donde se guarda el original: **Notaría Primera**  
Nombre del Cantón: **Manta**  
Fecha de Otorgamiento/Providencia: **miércoles, 27 de febrero de 2013**  
Escritura/Juicio/Resolución:



Fecha de Resolución:

**a.- Observaciones:**

El lote de terreno ubicado en la Lotización Costa Azul de la Parroquia Los Esteros, antes Parroquia Tarqui del Cantón Manta Manzana D- Cinco, lote número Cero Uno, con los siguientes linderos y medidas: POR EL FRENTE: Diez metros y lindera con pasaje peatonal; POR ATRAS: Diez metros y lote número veinte; POR EL COSTADO DERECHO: Dieciséis metros y lote número dos; y, POR EL COSTADO IZQUIERDO: Dieciséis metros y lote número doce. Con una superficie total de: CIENTO SESENTA METROS CUADRADOS.

**b.- Apellidos, Nombres y Domicilio de las Partes:**

| Calidad   | Cédula o R.U.C. | Nombre y/o Razón Social        | Estado Civil | Domicilio |
|-----------|-----------------|--------------------------------|--------------|-----------|
| Comprador | 13-09629382     | Avila Chavez Fernanda Yessenia | Soltero      | Manta     |
| Vendedor  | 13-00384524     | Jamed Calderon Luisa Clemencia | Casado       | Manta     |
| Vendedor  | 13-00384730     | Serrano Aymar Jorge Vinicio    | Casado       | Manta     |

**c.- Esta inscripción se refiere a la(s) que consta(n) en:**

| Libro:       | No. Inscripción: | Fec. Inscripción: | Folio Inicial: | Folio final: |
|--------------|------------------|-------------------|----------------|--------------|
| Compra Venta | 536              | 22-feb-2001       | 4244           | 4248         |





Gobierno Autónomo Descentralizado del Cantón  
Manta  
DIRECCION DE PLANIFICACION URBANA



No. 114-0496

**APROBACION DE SUBDIVISION**

Esta Dirección aprueba la subdivisión de terreno propiedad de la Sra. LUISA CLEMENCIA JAMED CALDERON, ubicado en la Lotización Costa Azul, Lotes # 1, 2, 3, 7, 8, 9, 10, 12, 13, 14, 15, 16, 17, 18, 19 y 20; Mz. D-5, Código = 327, Clave Catastral # 2297701000, Parroquia Los Esteros, Cantón Manta, el mismo que tiene un área total de 3.046,00m<sup>2</sup>.

AREA TOTAL SEGUN ESCRITURA: (autorizada el 04/Enero/2001 e inscrita el 22/Febrero/2001): 3.046,00m<sup>2</sup>.

Frente: 100,00m. - Pasaje peatonal

Atrás: 90,00m. - Pasaje peatonal

Costado derecho: 16,00m. y Pasaje peatonal, desde este punto formando un ángulo recto hacia el lado derecho con 10,00m. y Lote No. 11, desde ese punto formando otro ángulo recto hasta llegar a la parte de atrás con 16,00m. y Lote No. 11

Costado izquierdo: 32,00m. - Calle 13

AREAS VENDIDAS E INSCRITAS EN EL REGISTRO LA PROPIEDAD: Lotes No. 12, 7, 13, 14, 5, 6, 1, 2 y 3: 1.440,00m<sup>2</sup>.

AREA A DESMEMBRAR A FAVOR DE LA SRA. FATIMA LORENA HIDROVO GARCIA: Lote # 18. 160,00m<sup>2</sup>.

Frente: 10,00m. Pasaje peatonal

Atrás: 10,00m. - Lote # 3

Costado derecho: 16,00m. - Lote # 19

Costado izquierdo: 16,00m. - Lote # 17

AREA TOTAL SOBRANTE: 1.440,00m<sup>2</sup>

|                |                        |
|----------------|------------------------|
| Lote # 4.....  | 160,00m <sup>2</sup> . |
| Lote # 5.....  | 160,00m <sup>2</sup> . |
| Lote # 8.....  | 160,00m <sup>2</sup> . |
| Lote # 10..... | 160,00m <sup>2</sup> . |
| Lote # 15..... | 160,00m <sup>2</sup> . |
| Lote # 16..... | 160,00m <sup>2</sup> . |
| Lote # 17..... | 160,00m <sup>2</sup> . |
| Lote # 19..... | 160,00m <sup>2</sup> . |
| Lote # 20..... | 160,00m <sup>2</sup> . |

El presente documento se emite de acuerdo a la documentación requerida para el trámite, e inspección en el lugar que indica de la zona, y el emitente por lo tanto no asume responsabilidad alguna, eximiendo de responsabilidad al certificador, si se comprobare que se han presentado datos falsos o errores en las mediciones graficas o técnicas, en las solicitudes correspondientes.

Manta, Marzo 17 del 2014

Arq. Araceli Cedeño V.

DIRECTORA DE PLANEAMIENTO URBANO

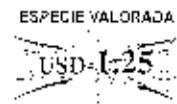
10M





**GOBIERNO AUTÓNOMO DESCENTRALIZADO MUNICIPAL  
DEL CANTÓN MANTA**

**DIRECCIÓN DE PLANEAMIENTO URBANO**



Nº 0045025

**AUTORIZACION**

Nº 0114-0496

La Dirección de Planeamiento Urbano autoriza a la Sra. **FATIMA LORENA HIDROVO GARCIA**, para que celebre escritura de Compra-venta, de terreno propiedad de la Sra. Luisa Clemencia Jamed Calderón, ubicado en la Lotización "Costa Azul", signado con el lote # 18, Manzana "D-5", Parroquia Los Esteros, Cantón Manta, con las siguientes medidas y linderos:

**Frente:** 10,00m. -- Pasaje peatonal

**Atrás:** 10,00m. - Lote # 3

**Costado derecho:** 16,00m. - Lote # 19

**Costado izquierdo:** 16,00m. - Lote # 17

**Área total:** 160,00m<sup>2</sup>.

Manta, Marzo 17 del 2014

Arq. Janeth Cedeño V.

**DIRECTORA DE PLANEAMIENTO URBANO**

*El presente documento se emite de acuerdo a la documentación requerida para el trámite y a inspección en el lugar que indica de buena fe al solicitante, por lo cual se libera de error u omisión, exonerando de responsabilidad al certificador, si se comprobare que se han presentado datos falsos o representaciones gráficas erróneas, en las solicitudes correspondientes.*

JCM



**CORPORACIÓN NACIONAL DE  
ELECTRICIDAD  
REGIONAL MANABI**

*Manta, 10 de marzo del 2014*



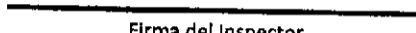


*A petición de la parte interesada, tengo a bien CERTIFICAR, que la SRA. JAMED CALDERON LUISA CLEMENCIA con numero de cedula 1300384524 se encuentra registrada como usuario en nuestro sistema comercial SICO, por lo tanto no consta como deudora en la empresa.*

*La parte interesada puede hacer uso de la presente CERTIFICACION como mejor convenga a sus intereses.*

*Atentamente,*

**CINEEL EP.**  
ATENCION AL CLIENTE  
ESTEFANIA LOPEZ  
ATENCION AL CLIENTE.



| FORMULARIO DE RECLAMO   |   |
|---|---|
| Dirección de Avaluos Catastro y Registros   |  <b>Muy Ilustre Municipio de SAN PABLO DE MANTA</b><br>Calle 9 y Av. 4 Teléf: 2611-471 - 2611-479 Fax: 2611-714<br>Correo Electrónico: mimm@manta.gov.ec |
| Cedula  |   |
| Clave Catastral   | 2207705000 (01)   |
| Nombre:   |   |
| Rubros:   |   |
| Impuesto Principal  |   |
| Solar no Edificado  |   |
| Contribucion Mejoras  |   |
| Tasa de Seguridad   |   |
| Reclamo: CERTIFICACION  |   |
| <br>Firma del Usuario Fecha: 18/07/2013              |   |
| Informe Inspector:  |   |
| <br>Firma del Inspector Fecha:                     |   |
| Informe Tecnico:  |   |
| SE PUEDE SO CLASE Y TODO ESTA<br>CORRECTO CON RESPECTO AVALUO.<br>FAVOR EMITIR CERTIFICADO DE AVALUO.                                   |   |
| <br>Firma del Tecnico Fecha: 18/07/2013             |   |
| Informe de aprobacion:  |   |
| <br>Firma del Director de Avaluos y Catastro Fecha: |   |

Carpeta



Empresa Pública Municipal  
Registro de la Propiedad de  
Manta-EP

Avenida 4 y Calle 11

2170



Conforme a la solicitud Número: 95955, certifico hasta el día de hoy la Ficha Registral Número 2170.

**INFORMACIÓN REGISTRAL**



Fecha de Apertura: viernes, 16 de mayo de 2008  
Parroquia: Tarqui  
Tipo de Predio: Urbano  
Cód.Catastral/Rol/Ident.Predial: XXXXXXXXXXXXXXXXXXXXXXXXXXXXX

**LINDEROS REGISTRALES:**

Un lote de terreno ubicado en la Parroquia Tarqui del Cantón Manta, Lotización Costa Azul los lotes de Terrenos signados con los Números: Uno, Dos, Tres, Cuatro, Cinco, Seis, Siete, Ocho, Nueve, Diez, Doce, Trece, Catorce, Quince, Dieciseis, Diecisiete, Dieciocho, Diecinueve y Veinte de la Manzana "D-Cinco", que forman un solo cuerpo cierto con las siguientes medidas y linderos: POR EL FRENTE: Cien metros y pasaje Peatonal POR ATRAS: Noventa metros y Pasaje Peatonal, POR EL COSTADO DERECHO: Dieciseis metros y Pasaje Peatonal, desde este punto formando un ángulo recto hacia el lado derecho con diez metros y Lote Número; once, desde ese punto formando otro ángulo recto hasta llegar a la parte de atrás con dieciseis metros y Lote Número: Once. POR EL COSTADO IZQUIERDO: Treinta y dos metros y Calle Doce. Con una superficie total de: TRES MIL CUARENTA METROS CUADRADOS. SOLVENCIA: El restante del predio descrito se encuentra libre de

G r a v a m e n

**RESUMEN DE MOVIMIENTOS REGISTRALES:**

| Libro        | Acto        | Número y fecha de inscripción | Folio Inicial |
|--------------|-------------|-------------------------------|---------------|
| Compra Venta | Compraventa | 44 01/06/1949                 | 23            |
| Compra Venta | Compraventa | 536 22/02/2001                | 4.244         |
| Compra Venta | Compraventa | 2.332 14/08/2009              | 37.944        |
| Compra Venta | Compraventa | 2.979 07/12/2010              | 52.575        |
| Compra Venta | Compraventa | 1.127 29/04/2011              | 18.965        |
| Compra Venta | Compraventa | 1.497 08/06/2012              | 28.197        |
| Compra Venta | Compraventa | 906 18/03/2013                | 18.539        |

**MOVIMIENTOS REGISTRALES:**

**REGISTRO DE COMPRA VENTA**

1 / 7 **Compraventa**

Inscrito el: miércoles, 01 de junio de 1949  
Tomo: 1 Folio Inicial: 23 - Folio Final: 23  
Número de Inscripción: 44 Número de Repertorio: 373  
Oficina donde se guarda el original: Notaría Primera  
Nombre del Cantón: Manta  
Fecha de Otorgamiento/Providencia: jueves, 26 de mayo de 1949  
Escritura/Juicio/Resolución:  
Fecha de Resolución:  
a.- Observaciones:

Un lote de terreno rural denominado "Charco Nuevo", ubicado en la parroquia Urbana Tarqui, con una Superficie



total de cincuenta y tres hectarias y cuatro mil setecientos ocho metros cuadrados. Cuyo pago lo hace la compradora con dinero de exclusiva propiedad, adquirido en su estado de c6elibre.

b.- Apellidos, Nombres y Domicilio de las Partes:

| Calidad   | C6edula o R.U.C. | Nombre y/o Raz6on Social          | Estado Civil | Domicilio |
|-----------|------------------|-----------------------------------|--------------|-----------|
| Comprador | 13-00385208      | Calderon Moreira Clemencia Isabel | Casado       | Manta     |
| Vendedor  | 80-0000000000455 | Aliatis Poggi Juan Eduardo        | Soltero      | Manta     |

c.- Esta inscripci6n se refiere a la(s) que consta(n) en:

| Libro:       | No. Inscripci6n: | Fec. Inscripci6n: | Folio Inicial: | Folio final: |
|--------------|------------------|-------------------|----------------|--------------|
| Compra Venta | 24               | 08-abr-1948       | 10             | 12           |

2 / 7 Compraventa

Inscrito el: jueves, 22 de febrero de 2001

Tomo: 1 Folio Inicial: 4.244 - Folio Final: 4.248  
N6mero de Inscripci6n: 536 N6mero de Repertorio: 927  
Oficina donde se guarda el original: Notar6a Tercera  
Nombre del Cant6n: Manta

Fecha de Otorgamiento/Providencia: jueves, 04 de enero de 2001

Escritura/Juicio/Resoluci6n:

Fecha de Resoluci6n:

a.- Observaciones:

Un lote de terreno ubicado en la Parroquia Tarqui del Cant6n Manta, Lotizaci6n Costa Azul.

b.- Apellidos, Nombres y Domicilio de las Partes:

| Calidad   | C6edula o R.U.C. | Nombre y/o Raz6on Social       | Estado Civil | Domicilio |
|-----------|------------------|--------------------------------|--------------|-----------|
| Comprador | 13-00384524      | Jamed Calderon Luisa Clemencia | Casado(*)    | Manta     |
| Vendedor  | 80-0000000000367 | Calderon Clemencia Isabel      | Viudo        | Manta     |

c.- Esta inscripci6n se refiere a la(s) que consta(n) en:

| Libro:       | No. Inscripci6n: | Fec. Inscripci6n: | Folio Inicial: | Folio final: |
|--------------|------------------|-------------------|----------------|--------------|
| Compra Venta | 44               | 01-jun-1949       | 23             | 23           |

3 / 7 Compraventa

Inscrito el: viernes, 14 de agosto de 2009

Tomo: 64 Folio Inicial: 37.944 - Folio Final: 37.954  
N6mero de Inscripci6n: 2.332 N6mero de Repertorio: 4.610  
Oficina donde se guarda el original: Notar6a Primera  
Nombre del Cant6n: Manta

Fecha de Otorgamiento/Providencia: martes, 28 de julio de 2009

Escritura/Juicio/Resoluci6n:

Fecha de Resoluci6n:

a.- Observaciones:

Compraventa de un lote de terreno ubicado en la Lotizacion Costa Azul, parroquia Tarqui, actualmente parroquia Los Esteros, signado con el N.- Doce (12) de la Manzana "D-5", el mismo que tiene las siguientes medidas y linderos:  
P O R E L F R E N T E : 1 0 , 0 0 m - P a s a j e p e a t o n a l  
P O R A T R A S : 1 0 , 0 0 m - L o t e N . - 9  
P O R E L C O S T A D O D E R E C H O : 1 6 , 0 0 m - L o t e N . - 1 3  
P O R E L C O S T A D O I Z Q U I E R D O : 1 6 , 0 0 m - L o t e 1 1 . 6rea total: 160,00 M2.

b.- Apellidos, Nombres y Domicilio de las Partes:

| Calidad   | C6edula o R.U.C. | Nombre y/o Raz6on Social        | Estado Civil | Domicilio |
|-----------|------------------|---------------------------------|--------------|-----------|
| Comprador | 13-09872297      | Mera Velez Martha Janeth        | Soltero      | Manta     |
| Vendedor  | 13-00384524      | Jamed Calderon Luisa Clemencia. | Casado       | Manta     |
| Vendedor  | 13-00384730      | Serrano Aymar Jorge Vinicio     | Casado       | Manta     |

c.- Esta inscripci6n se refiere a la(s) que consta(n) en:

| Libro:       | No. Inscripci6n: | Fec. Inscripci6n: | Folio Inicial: | Folio final: |
|--------------|------------------|-------------------|----------------|--------------|
| Compra Venta | 536              | 22-feb-2001       | 4244           | 4248         |



4 / 7 Compraventa

Inscrito el: martes, 07 de diciembre de 2010

Tomo: 83 Folio Inicial: 52.575 - Folio Final: 52.585  
 Número de Inscripción: 2.979 Número de Repertorio: 6.734  
 Oficina donde se guarda el original: Notaría Primera  
 Nombre del Cantón: Manta

Fecha de Otorgamiento/Providencia: lunes, 08 de noviembre de 2010

Escritura/Juicio/Resolución:

Fecha de Resolución:

## a.- Observaciones:

Una parte del bien inmueble signado como lote N.- 7, 13 y 14 de la Manzana D-5 actualmente Parroquia Los Esteros del Cantón Manta, de la Lotización Costa Azul, el mismo que tiene las siguientes linderos y medidas: POR EL FRENTE: 20,00 metros y pasaje peatonal. POR ATRAS: 10,00 metros y pasaje peatonal. POR EL COSTADO DERECHO: 32,00 metros y lotes N.- 6 y 15; y POR EL COSTADO IZQUIERDO: 16,00 metros y lote N.- 12, más ángulo hacia el costado derecho con 10,00 metros y lote N.- 8 más ángulo hacia la parte posterior con 16,00 metros y lote N.- 8. Con un área total de: CUATROCIENTOS OCHENTA METROS CUADRADOS.

## b.- Apellidos, Nombres y Domicilio de las Partes:

| Calidad   | Cédula o R.U.C. | Nombre y/o Razón Social           | Estado Civil | Domicilio |
|-----------|-----------------|-----------------------------------|--------------|-----------|
| Comprador | 13-06907369     | Pinargote Tuarez Enry Cecilio     | Soltero      | Manta     |
| Comprador | 13-09958740     | Santistevan Serrano Carmen Lorena | Soltero      | Manta     |
| Vendedor  | 13-00384524     | Jamed Calderon Luisa Clemencia    | Casado       | Manta     |
| Vendedor  | 13-00384730     | Serrano Aymar Jorge Vinicio       | Casado       | Manta     |

## c.- Esta inscripción se refiere a la(s) que consta(n) en:

| Libro:       | No. Inscripción: | Fec. Inscripción: | Folio Inicial: | Folio final: |
|--------------|------------------|-------------------|----------------|--------------|
| Compra Venta | 536              | 22-feb-2001       | 4244           | 4248         |

5 / 7 Compraventa

Inscrito el: viernes, 29 de abril de 2011

Tomo: 1 Folio Inicial: 18.965 - Folio Final: 18.976  
 Número de Inscripción: 1.127 Número de Repertorio: 2.440  
 Oficina donde se guarda el original: Notaría Cuarta  
 Nombre del Cantón: Manta

Fecha de Otorgamiento/Providencia: miércoles, 06 de abril de 2011

Escritura/Juicio/Resolución:

Fecha de Resolución:

## a.- Observaciones:

Un lote desmembrado signado con el número nueve de la Manzana "D- Cinco" ubicado en la Lotización Costa Azul de la Parroquia Los Esteros del Cantón Manta, y tiene los siguientes medidas y linderos, por el frente con diez metros y pasaje peatonal, Por Atras, con diez metros y lote numero doce, por el costado derecho, con dieciseis metros y lote numero diez, por el costado izquierdo, con dieciseis metros y lote numero ocho, con una superficie total de Ciento sesenta metros cuadrados.

## b.- Apellidos, Nombres y Domicilio de las Partes:

| Calidad   | Cédula o R.U.C. | Nombre y/o Razón Social        | Estado Civil | Domicilio |
|-----------|-----------------|--------------------------------|--------------|-----------|
| Comprador | 13-03273146     | Meza Intriago Antonio Aladino  | Casado(*)    | Manta     |
| Vendedor  | 13-00384524     | Jamed Calderon Luisa Clemencia | Casado       | Manta     |
| Vendedor  | 13-00384730     | Serrano Aymar Jorge Vinicio    | Casado       | Manta     |

## c.- Esta inscripción se refiere a la(s) que consta(n) en:

| Libro:       | No. Inscripción: | Fec. Inscripción: | Folio Inicial: | Folio final: |
|--------------|------------------|-------------------|----------------|--------------|
| Compra Venta | 536              | 22-feb-2001       | 4244           | 4248         |



Handwritten signature or initials.



6 / 7 Compraventa

Inscrito el: viernes, 08 de junio de 2012

Tomo: 1 Folio Inicial: 28.197 - Folio Final: 28.207

Número de Inscripción: 1.497 Número de Repertorio: 3.260

Oficina donde se guarda el original: Notaría Cuarta

Nombre del Cantón: Manta

Fecha de Otorgamiento/Providencia: viernes, 18 de mayo de 2012

Escritura/Juicio/Resolución:

Fecha de Resolución:

a.- Observaciones:

COMPRAVENTA de un lote de terreno numero Seis de la Manzana D Cinco ubicado en la Lotizacion COSTA AZUL de la Parroquia los Esteros del Canton Manta. comprendido dentro de los siguientes medidas y linderos, por el frente con diez metros y lindera con pasaje peatonal Por atras, con diez metros y lindera con lote numero quince, Por el costado derecho, con dieciseis metros y lindera con lote numero siete, por el costado Izquierdo, con dieciseis metros y lindera con lote numero cinco, con una superficie total de ciento sesenta metros cuadrados, la venta se la hace como cuerpo cierto.

b.- Apellidos, Nombres y Domicilio de las Partes:

| Calidad   | Cédula o R.U.C. | Nombre y/o Razón Social          | Estado Civil | Domicilio |
|-----------|-----------------|----------------------------------|--------------|-----------|
| Comprador | 13-08040136     | Intriago Briones Glafira Narcisa | Soltero      | Manta     |
| Vendedor  | 13-00384524     | Jamed Calderon Luisa Clemencia   | Casado       | Manta     |
| Vendedor  | 13-00384730     | Serrano Aymar Jorge Vinicio      | Casado       | Manta     |

c.- Esta inscripción se refiere a la(s) que consta(n) en:

| Libro:       | No. Inscripción: | Fec. Inscripción: | Folio Inicial: | Folio final: |
|--------------|------------------|-------------------|----------------|--------------|
| Compra Venta | 536              | 22-feb-2001       | 4244           | 4248         |

7 / 7 Compraventa

Inscrito el: lunes, 18 de marzo de 2013

Tomo: 45 Folio Inicial: 18.539 - Folio Final: 18.549

Número de Inscripción: 906 Número de Repertorio: 2.268

Oficina donde se guarda el original: Notaría Primera

Nombre del Cantón: Manta

Fecha de Otorgamiento/Providencia: miércoles, 27 de febrero de 2013

Escritura/Juicio/Resolución:

Fecha de Resolución:

a.- Observaciones:

El lote de terreno ubicado en la Lotización Costa Azul de la Parroquia Los Esteros, antes Parroquia Tarqui del Cantón Manta Manzana D- Cinco, 1 lote número Cero Uno, con los siguientes linderos y medidas: POR EL FRENTE: Diez metros y lindera con pasaje peatonal; POR ATRAS: Diez metros y lote número veinte; POR EL COSTADO DERECHO: Dieciséis metros y lote número dos; y, POR EL COSTADO IZQUIERDO: Dieciséis metros y lote número doce. Con una superficie total de: CIENTO SESENTA METROS CUADRADOS.

b.- Apellidos, Nombres y Domicilio de las Partes:

| Calidad   | Cédula o R.U.C. | Nombre y/o Razón Social        | Estado Civil | Domicilio |
|-----------|-----------------|--------------------------------|--------------|-----------|
| Comprador | 13-09629382     | Avila Chavez Fernanda Yessenia | Soltero      | Manta     |
| Vendedor  | 13-00384524     | Jamed Calderon Luisa Clemencia | Casado       | Manta     |
| Vendedor  | 13-00384730     | Serrano Aymar Jorge Vinicio    | Casado       | Manta     |

c.- Esta inscripción se refiere a la(s) que consta(n) en:

| Libro:       | No. Inscripción: | Fec. Inscripción: | Folio Inicial: | Folio final: |
|--------------|------------------|-------------------|----------------|--------------|
| Compra Venta | 536              | 22-feb-2001       | 4244           | 4248         |



*[Handwritten signature]*

**TOTAL DE MOVIMIENTOS CERTIFICADOS:**

| Libro        | Número de Inscripciones | Libro | Número de Inscripciones |
|--------------|-------------------------|-------|-------------------------|
| Compra Venta | 7                       |       |                         |

**Los movimientos Registrales que constan en esta Ficha son los únicos que se refieren al predio que se certifica.**

Cualquier enmendadura, alteración o modificación al texto de este certificado lo invalida.

Emitido a las: 11:09:30 del martes, 16 de julio de 2013

A petición de: Sr. Pedro José Pérez

Elaborado por : Juliana Lourdes Macías Suárez  
131136755-9



Validez del Certificado 30 días, Excepto que se diera un traspaso de dominio o se emitiera un gravamen.

El interesado debe comunicar cualquier error en este Documento al Registrador de la Propiedad.



**Delgado Intriago**  
Firma del Registrador



**GOBIERNO AUTÓNOMO DESCENTRALIZADO  
MUNICIPAL DEL CANTÓN MANTA**

No.287-1707

**APROBACIÓN DE SUBDIVISIÓN**

*(Para efectos de celebración de escrituras, este documento solo tendrá validez si está acompañado de la autorización para escrituras emitida por esta Dirección).*

Esta Dirección aprueba la subdivisión del terreno propiedad de la **SRA. LUISA CLEMENCIA JAMED CALDERON**, ubicado en la Lotización Costa Azul, Lotes No. 01, 02, 03, 04, 05, 06, 07, 08, 09, 10, 12, 13, 14, 15, 16, 17, 18, 19 y 20 de la Manzana "D-Cinco", Código No.327, Clave Catastral No.2207701000, Parroquia Los Esteros, Cantón Manta, el mismo que tiene un área total de 3.040,00m<sup>2</sup>.

**MEDIDAS Y LINDEROS SEGÚN ESCRITURA:** (Autorizada el 04 de enero del 2001 e Inscrita el 22 de febrero del 2001): 3.040,00m<sup>2</sup>.

**Por el Frente:** 100,00m. - Pasaje Peatonal  
**Por Atrás:** 90,01m. - Pasaje Peatonal  
**Costado Derecho:** 16,00m. y Pasaje Peatonal, desde este punto formando un ángulo recto hacia el lado derecho con 10,00m. y Lote No.11, desde este punto formando otro ángulo recto hasta llegar a la parte de atrás con 16,00m. y Lote No.11  
**Costado Izquierdo:** 32,00m. - Calle 12  
**Área:** 3.040,00m<sup>2</sup>.

**AREAS INSCRITAS EN LA REGISTRADURIA DE LA PROPIEDAD: 7 Lotes:** 1.120,00m<sup>2</sup>.

1. A favor de Martha Janeth Mera Velez: Lote #12 de la Mz. D-Cinco: Autorizada el 28/07/2009 e Inscrita el 14/08/2009: 160,00m<sup>2</sup>.
2. A favor de Enry Cecilio Pinargote Tuarez y Carmen Lorena Santistevan Serrano: Lotes #7, 13 y 14 de la Mz. D-Cinco: Autorizada el 08/11/2010 e Inscrita el 07/12/2010: 480,00m<sup>2</sup>.
3. A favor de Antonio Aladino Meza Intriago: Lote #09 de la Mz. D-Cinco: Autorizada el 06/04/2011 e Inscrita el 29/04/2011: 160,00m<sup>2</sup>.
4. A favor de Glafira Narcisa Intriago Briones: Lote #06 de la Mz. D-Cinco: Autorizada el 18/05/2012 e Inscrita el 08/06/2012: 160,00m<sup>2</sup>.
5. A favor de Fernanda Yessenia Avila Chavez: Lote #01 de la Mz. D-Cinco: Autorizada el 27/02/2013 e Inscrita el 18/03/2013: 160,00m<sup>2</sup>.

**AREA A DESMEMBRAR A FAVOR DE ANGELA ISABEL MARIA FAUBLA ZAMBRANO:** Lotes #02 y 03 de la Manzana D-Cinco: 320,00m<sup>2</sup>.

**Frente:** 20,00m. - Pasaje Peatonal  
**Atrás:** 20,00m. - Lotes #18 y 19  
**Costado derecho:** 16,00m. - Lote #04  
**Costado izquierdo:** 16,00m. - Lote #01  
**Área:** 320,00m<sup>2</sup>.

**AREA SOBRANTE:** Lotes No. 04, 05, 08, 10, 15, 16, 17, 18, 19 y 20 de la Manzana "D-Cinco": 1.600,00m<sup>2</sup>.

*El presente documento se emite de acuerdo a la documentación requerida para el trámite, y a inspección en el lugar que indica de buena fe el solicitante; por lo cual salvamos error u omisión, eximiendo de responsabilidad al certificante, si se comprobare que se han presentado datos falsos o representaciones gráficas erróneas, en las solemnidades correspondientes.*

Manta, Julio 17 de 2013

Sr. Rainiero Loor Arteaga  
AREA DE CONTROL URBANO  
DIRECCION DE PLANEAMIENTO URBANO

MCM:



GOBIERNO AUTÓNOMO DESCENTRALIZADO MUNICIPAL  
DEL CANTÓN MANTA

DIRECCION DE PLANEAMIENTO URBANO

ESPECIE VALDRADA

USD 1.25

Nº 40978

**AUTORIZACION**

Nº. 285 - 1707

La Dirección de Planeamiento Urbano autoriza a **ANGELA ISABEL MARIA FAUBLA ZAMBRANO**, para que celebre escritura de Compraventa del terreno propiedad de la Sra. Luisa Clemencia Jamed Calderón de Serrano, ubicado en la Lotización "Costa Azul", signado con los Lotes No. 02 y 03 de la Manzana "D-Cinco", Parroquia Los Esteros, Cantón Manta, con las siguientes medidas y linderos:

**Frente:** 20,00m. - Pasaje Peatonal  
**Atrás:** 20,00m. - Lotes #18 y 19  
**Costado derecho:** 16,00m. - Lote #04  
**Costado izquierdo:** 16,00m. - Lote #01  
**Área:** 320,00m<sup>2</sup>.

Manta, Julio 17 del 2013

  
Sr. Raimundo Looj Arteaga  
AREA DE CONTROL URBANO  
DIRECCION DE PLANEAMIENTO URBANO

*El presente documento se emite de acuerdo a la documentación requerida para el trámite y a inspección en el lugar que indica de buena fe el solicitante; por lo cual salvamos error u omisión, eximiendo de responsabilidad al certificante, si se comprobare que se han presentado datos falsos o representaciones gráficas erróneas, en las solicitudes correspondientes.*



**CORPORACIÓN NACIONAL DE  
ELECTRICIDAD  
REGIONAL MANABI**

*Monta, 4 de Julio del 2013*

**CERTIFICACIÓN**

*A petición de la parte interesada, tengo a bien CERTIFICAR, que la SRA. JAMES CALDERON LUISA CLEMENCIA con numero de cedula 130038452-4 se encuentra registrado como usuario en nuestro sistema comercial SICO por lo tanto no consta como deudor en la empresa.*

*La parte interesada puede hacer uso de la presente CERTIFICACION como mejor convenga a sus intereses.*

**VIVIANA GARCÍA MERA  
ATENCIÓN AL CLIENTE**



1/16/2013 11:55

| CÓDIGO CATASTRAL   | Area    | AVALUO COMERCIAL | DIRECCIÓN                         | AÑO                  | CONTROL                   | TITULO N°     |
|--|---------|------------------|-----------------------------------|----------------------|---------------------------|---------------|
| 2-20-77-01-000   | 2080,CO | \$ 47.840,00     | CCSTA AZUL MZ- D5 L1A5,8A10,15A20 | 2013                 | 77721                     | 134310        |
| <b>IMPUESTOS, TASAS Y CONTRIBUCIONES ESP. DE MEJORAS</b> |         |                  |                                   |                      |                           |               |
| NOMBRE O RAZÓN SOCIAL                                    |         | C.C. / R.U.C.    | CONCEPTO                          | VALOR PARCIAL        | REBAJAS(-)<br>RECARGOS(+) | VALOR A PAGAR |
| JAMES CALDERON LUISA CLEMENCIA                           |         | 1300384524       | Costa Judicial                    |                      |                           |               |
| 1/16/2013 12:30 CABRERA NARCISA                          |         |                  |                                   |                      |                           |               |
| SALDO SUJETO A VARIACIÓN POR REGULACIONES DE LEY         |         |                  |                                   |                      |                           |               |
|  |         |                  |                                   | IMPUESTO PREDIAL     | \$ 19,14                  | (\$ 1,72)     |
|  |         |                  |                                   | Interes por Mora     |                           |               |
|  |         |                  |                                   | MEJORAS 2011         | \$ 10,52                  | \$ 10,52      |
|  |         |                  |                                   | MEJORAS 2012         | \$ 20,81                  | \$ 20,81      |
|  |         |                  |                                   | MEJORAS HASTA 2010   | \$ 159,54                 | \$ 159,54     |
|  |         |                  |                                   | SOLAR NO EDIFICADO   | \$ 95,68                  | \$ 95,68      |
|  |         |                  |                                   | TASA DE SEGURIDAD    | \$ 11,86                  | \$ 11,86      |
|  |         |                  |                                   | <b>TOTAL A PAGAR</b> |                           | \$ 315,93     |
|  |         |                  |                                   | <b>VALOR PAGADO</b>  |                           | \$ 315,93     |
|  |         |                  |                                   | <b>SALDO</b>         |                           | \$ 0,00       |

GOBIERNO AUTÓNOMO DESCENTRALIZADO  
 MUNICIPAL DEL CANTÓN MANTA  
  
 Cabrera NARCISA  
 RECAUDACIÓN