MUNICIPIO DE MANTA

FICHA CATASTRAL PARA INMUEBLES QUE NO ESTÁN BAJO EL RÉGIMEN DE PROPIEDAD HORIZONTAL

consulplan
CONSULTORES DE PLANIFICACIÓN C. LTDA.

#1807

IDENTIFICACIÓN Y DATOS DE LOCALIZACIÓN

ESTÁ BAJO RÉGIMEN DE PROPIEDAD HORIZONTAL: ○ NO ○ SI

REFERENCIA AL SISTEMA CARTOGRÁFICO

HOJA N° _____

CLAVE CATASTRAL: (1) (2) (3) (4) (5) (6) — 1 0 3 7 0 0 9

DATOS GENERALES
- (7) ☐ ZONA SEGÚN CALIDAD DEL SUELO
- (8) ☐ ZONA HOMOGÉNEA
- (9) ☐ ZONA SEGÚN VALOR

DIRECCIÓN:
barrio _____
calle AVE-21 y 22
_____ N° _____

(10) ☐☐☐☐☐☐☐☐☐☐☐☐☐☐☐☐☐☐☐☐☐☐☐☐☐☐☐☐☐☐
CODIFICAR LA DIRECCIÓN (PRIMERO LA CALLE LUEGO EL NÚMERO)

DATOS DEL LOTE

FRENTES (11) 2 NÚMERO DE CALLES A LAS CUALES EL LOTE TIENE FRENTE

(9) ACCESO AL LOTE (MARCAR SOLO EL DE MAYOR JERARQUÍA)
- 1 ☐ LOTE INTERIOR
- 2 ☐ POR PASAJE PEATONAL
- 3 ☐ POR PASAJE VEHICULAR
- 4 ☒ POR CALLE
- 5 ☐ POR AVENIDA
- 6 ☐ POR EL MALECÓN
- 7 ☐ POR LA PLAYA

(19) DESNIVEL CON RELACIÓN A LA RASANTE DE LA VÍA
- SOBRE LA RASANTE ☒ + 00 METROS
- BAJO LA RASANTE ☐ -

CARACTERÍSTICAS DE LA VÍA PRINCIPAL

(13) MATERIAL DE LA CALZADA
- 1 ☐ TIERRA
- 2 ☐ LASTRE
- 3 ☐ PIEDRA DE RIO
- 4 ☐ ADOQUIN
- 5 ☒ ASFALTO O CEMENTO

(14) ACERA
- 1 ☐ NO TIENE
- 2 ☒ ENCEMENTADO O PIEDRA DE RÍO
- 3 ☐ DE ADOQUIN O BALDOSA

REDES PÚBLICAS EN LA VÍA

(15) AGUA POTABLE
- 1 ☐ NO EXISTE
- 2 ☒ SI EXISTE

(16) ALCANTARILLADO
- 1 ☐ NO EXISTE
- 2 ☒ SI EXISTE

(17) ENERGÍA ELÉCTRICA
- 1 ☐ NO EXISTE
- 2 ☒ SI EXISTE RED AÉREA
- 3 ☐ SI EXISTE RED SUBTERRANEA

(18) ALUMBRADO
- 1 ☐ NO EXISTE
- 2 ☒ INCANDECENTE
- 3 ☐ DE SODIO O MERCURIO

SERVICIOS DEL LOTE

(20) AGUA POTABLE
- 1 ☐ NO EXISTE
- 2 ☒ SI EXISTE

(21) DESAGÜES
- 1 ☒ NO EXISTE
- 2 ☐ SI EXISTE

(22) ELECTRICIDAD
- 1 ☐ NO EXISTE
- 2 ☒ SI EXISTE

CARACTERÍSTICAS FORMALES DEL LOTE

		SIN DECIMALES	
(23)	ÁREA	205	270
(24)	PERÍMETRO	74	74
(25)	LONGITUD DEL FRENTE	15	10
(26)	NÚMERO DE ESQUINAS		

AVALÚO DEL LOTE ☐☐☐☐☐☐☐☐

CROQUIS

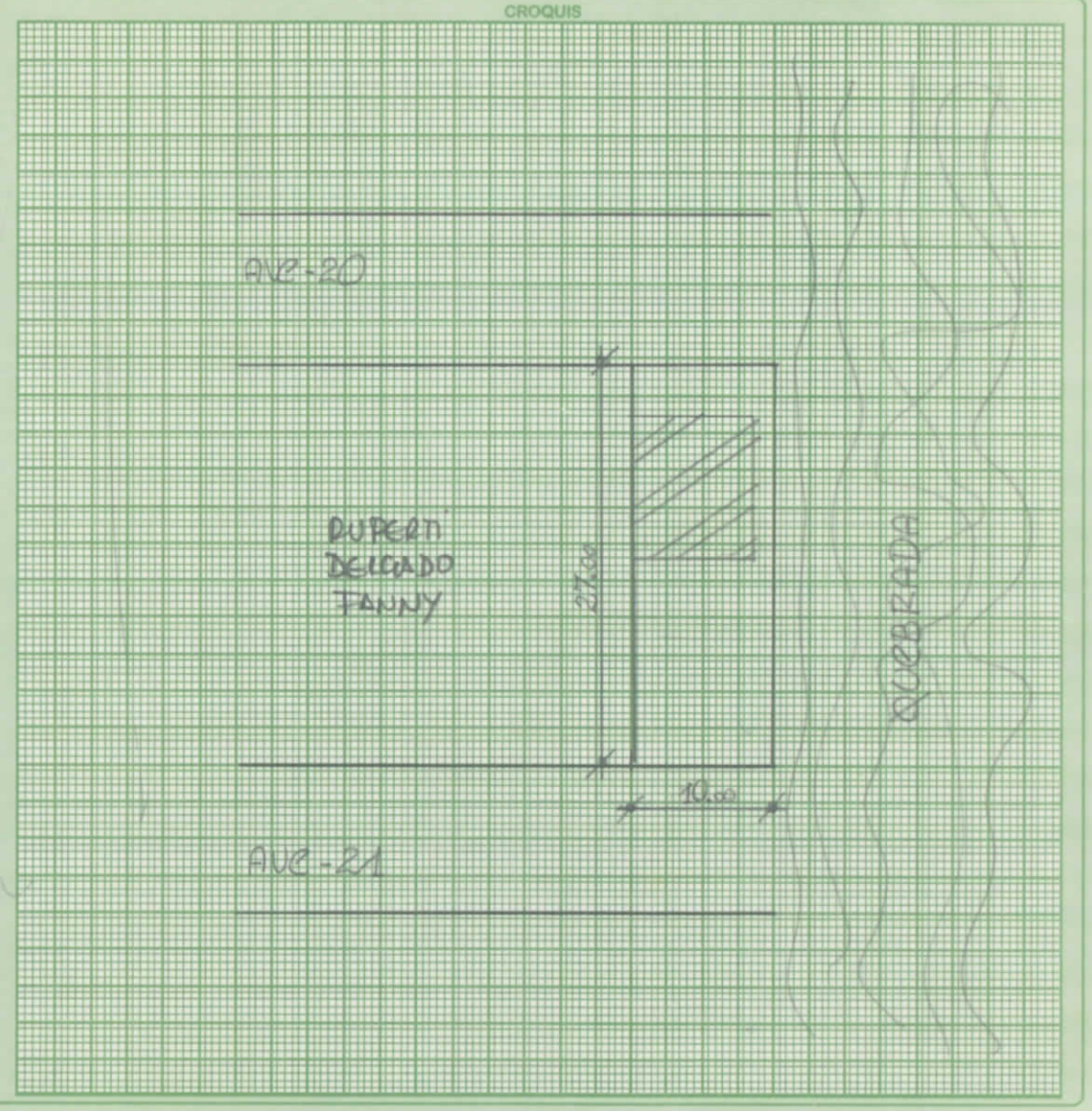

FORMA DE OCUPACIÓN DEL LOTE

(27)
- sin edificación 1 ☐
- con edificación 2 ☒

USO DEL ÁREA SIN EDIFICACIÓN (28)
- sin uso 1 ☐
- el mismo que en la construcción 2 ☒
- otro uso 3 ☐

(29) otro uso
nombre _____ código ☐☐☐☐

(30) NÚMERO DE BLOQUES 01

(31) NÚMERO DE BLOQUES 00

(32) TOTAL DE BLOQUES 01

observaciones:
Sello (7) OCT 5/04

VIENE DE OTRA FICHA ( ) NO ( ) SI

MODO DE PROPIEDAD

1 ( ) UN SOLO PROPIETARIO
2 ( ) HERENCIA INDIVISA
3 ( ) VARIOS PROPIETARIOS

TENENCIA DE LA PROPIEDAD

1 ( ) OCUPA SOLO EL PROPIETARIO
2 ( ) EN ARRIENDO PARCIAL
3 ( ) EN ARRIENDO TOTAL
4 ( ) OTRO (ESPECIFIQUE)

DATOS DEL PROPIETARIO

PERSONERÍA	APELLIDOS	NOMBRES	CÉDULA DE IDENTIDAD O R.U.C.	materia	TÍTULO DE PROPIEDAD	fecha
	PORROGA SANCHEZ	CRISTIAN Y SRTA				
	ROPERTY DELGADO	FANNY y hnos.		1º		19-MAY-80
	Ruperti DELGADO	FANY MARGOTH de Fernandez		4TA		04-10-04
CÓDIGO						

DATOS DE LA CONSTRUCCIÓN (SOLO BLOQUES TERMINADOS)

MATERIALES (MARQUE UNA SOLA RESPUESTA POR CADA RUBRO DE OBRA)

Nº DEL BLOQUE	Nº DEL PISO	AREA DEL PISO	ESTRUCTURA: caña	ESTRUCTURA: madera	ESTRUCTURA: ladrillo o piedra	ESTRUCTURA: hormigón metal	PAREDES: no tiene	PAREDES: caña	PAREDES: madera o lata	PAREDES: enquinchado (bahareque)	PAREDES: ladrillo común	PAREDES: ladrillo industrial (bahareque)	PAREDES: tabique modular (vidrio, madera)	ENTREPISO INFERIOR O CONTRAPISO: tierra	ENTREPISO INFERIOR O CONTRAPISO: madera	ENTREPISO INFERIOR O CONTRAPISO: ladrillo	ENTREPISO INFERIOR O CONTRAPISO: piedra	ENTREPISO INFERIOR O CONTRAPISO: hormigón	PISO: tierra	PISO: madera o encementado vinyl o granito fundido	PISO: baldosa	PISO: parquet o mayólica	PISO: alfombra	PISO: mármol mármoleno	ENTREPISO SUPERIOR TECHO O CUBIERTA: caña	ENTREPISO SUPERIOR TECHO O CUBIERTA: cade(paja)	ENTREPISO SUPERIOR TECHO O CUBIERTA: madera	ENTREPISO SUPERIOR TECHO O CUBIERTA: zinc	ENTREPISO SUPERIOR TECHO O CUBIERTA: ruberoid	ENTREPISO SUPERIOR TECHO O CUBIERTA: asbesto cemento	ENTREPISO SUPERIOR TECHO O CUBIERTA: hormigón	ENTREPISO SUPERIOR TECHO O CUBIERTA: teja	TUMBADOS: si tiene	TUMBADOS: no tiene
39	40	41		X							X						X			X							X						X	
1	1	76	1	2	3	4	1	2	3	4	5	6	7	1	2	3	4	5	1	2	3	4	5	6	7	1	2	3	4	5	6	7	8	1	2
54	55	56		X							X				X					X								X					X		
1	2	76	1	2	3	4	1	2	3	4	5	6	7	1	2	3	4	5	1	2	3	4	5	6	7	1	2	3	4	5	6	7	8	1	2
69	70	71																																	
			1	2	3	4	1	2	3	4	5	6	7	1	2	3	4	5	1	2	3	4	5	6	7	1	2	3	4	5	6	7	8	1	2
84	85	86																																	
			1	2	3	4	1	2	3	4	5	6	7	1	2	3	4	5	1	2	3	4	5	6	7	1	2	3	4	5	6	7	8	1	2
99	100	101																																	
			1	2	3	4	1	2	3	4	5	6	7	1	2	3	4	5	1	2	3	4	5	6	7	1	2	3	4	5	6	7	8	1	2
114	115	116																																	
			1	2	3	4	1	2	3	4	5	6	7	1	2	3	4	5	1	2	3	4	5	6	7	1	2	3	4	5	6	7	8	1	2
129	130	131																																	
			1	2	3	4	1	2	3	4	5	6	7	1	2	3	4	5	1	2	3	4	5	6	7	1	2	3	4	5	6	7	8	1	2
144	145	146																																	
			1	2	3	4	1	2	3	4	5	6	7	1	2	3	4	5	1	2	3	4	5	6	7	1	2	3	4	5	6	7	8	1	2
159	160	161																																	
			1	2	3	4	1	2	3	4	5	6	7	1	2	3	4	5	1	2	3	4	5	6	7	1	2	3	4	5	6	7	8	1	2
174	175	176																																	
			1	2	3	4	1	2	3	4	5	6	7	1	2	3	4	5	1	2	3	4	5	6	7	1	2	3	4	5	6	7	8	1	2
189	190	191																																	
			1	2	3	4	1	2	3	4	5	6	7	1	2	3	4	5	1	2	3	4	5	6	7	1	2	3	4	5	6	7	8	1	2
204	205	206																																	
			1	2	3	4	1	2	3	4	5	6	7	1	2	3	4	5	1	2	3	4	5	6	7	1	2	3	4	5	6	7	8	1	2
219	220	221																																	
			1	2	3	4	1	2	3	4	5	6	7	1	2	3	4	5	1	2	3	4	5	6	7	1	2	3	4	5	6	7	8	1	2
234	235	236																																	
			1	2	3	4	1	2	3	4	5	6	7	1	2	3	4	5	1	2	3	4	5	6	7	1	2	3	4	5	6	7	8	1	2
249	250	251																																	
			1	2	3	4	1	2	3	4	5	6	7	1	2	3	4	5	1	2	3	4	5	6	7	1	2	3	4	5	6	7	8	1	2
264	265	266																																	
			1	2	3	4	1	2	3	4	5	6	7	1	2	3	4	5	1	2	3	4	5	6	7	1	2	3	4	5	6	7	8	1	2

INDICADORES GENERALES

Nº DEL BLOQUE	Nº DEL PISO	VENTANAS: no tiene	VENTANAS: caña	VENTANAS: tablero o lata	VENTANAS: madera y vidrio	VENTANAS: bloque ornamental	VENTANAS: madera tipo chazas o listerio	VENTANAS: aluminio	VENTANAS: madera fina	VENTANAS: aluminio color	AGUA: no tiene	AGUA: sobrepuestas	AGUA: empotradas	ELECTRICIDAD: no tiene	ELECTRICIDAD: sobrepuestas	ELECTRICIDAD: empotradas	EQUIPO ESPECIAL: no tiene	EQUIPO ESPECIAL: tiene de 2° orden	EQUIPO ESPECIAL: tiene de 1° orden	ESTADO DE CONSERVACIÓN GENERAL: bueno	ESTADO DE CONSERVACIÓN GENERAL: regular	ESTADO DE CONSERVACIÓN GENERAL: mala	ESTADO DE CONSERVACIÓN GENERAL: ruina	AÑO DE CONSTRUCCIÓN O RECONSTRUCCIÓN
39	40				X							X			X		X			X				53
1	1	1	2	3	4	5	6	7	8	9	1	2	3	1	2	3	1	2	3	1	2	3	4	I.
54	55				X							X			X		X			X				68
1	2	1	2	3	4	5	6	7	8	9	1	2	3	1	2	3	1	2	3	1	2	3	4	I.
69	70																							83
		1	2	3	4	5	6	7	8	9	1	2	3	1	2	3	1	2	3	1	2	3	4	I.
84	85																							98
		1	2	3	4	5	6	7	8	9	1	2	3	1	2	3	1	2	3	1	2	3	4	I.
99	100																							113
		1	2	3	4	5	6	7	8	9	1	2	3	1	2	3	1	2	3	1	2	3	4	I.
114	115																							128
		1	2	3	4	5	6	7	8	9	1	2	3	1	2	3	1	2	3	1	2	3	4	I.
129	130																							143
		1	2	3	4	5	6	7	8	9	1	2	3	1	2	3	1	2	3	1	2	3	4	I.
144	145																							158
		1	2	3	4	5	6	7	8	9	1	2	3	1	2	3	1	2	3	1	2	3	4	I.
159	160																							173
		1	2	3	4	5	6	7	8	9	1	2	3	1	2	3	1	2	3	1	2	3	4	I.
174	175																							188
		1	2	3	4	5	6	7	8	9	1	2	3	1	2	3	1	2	3	1	2	3	4	I.
189	190																							203
		1	2	3	4	5	6	7	8	9	1	2	3	1	2	3	1	2	3	1	2	3	4	I.
204	205																							218
		1	2	3	4	5	6	7	8	9	1	2	3	1	2	3	1	2	3	1	2	3	4	I.
219	220																							233
		1	2	3	4	5	6	7	8	9	1	2	3	1	2	3	1	2	3	1	2	3	4	I.
234	235																							248
		1	2	3	4	5	6	7	8	9	1	2	3	1	2	3	1	2	3	1	2	3	4	I.
249	250																							263
		1	2	3	4	5	6	7	8	9	1	2	3	1	2	3	1	2	3	1	2	3	4	I.
264	265																							278
		1	2	3	4	5	6	7	8	9	1	2	3	1	2	3	1	2	3	1	2	3	4	I.

AVALÚO TOTAL DE LA CONSTRUCCIÓN (SIN CENTAVOS)

AVALÚO DE LA PROPIEDAD (SIN CENTAVOS) VALOR DEL LOTE MÁS VALOR DE LA CONSTRUCCIÓN

levantamiento

FECHA	NOMBRE DEL EMPADRONADOR	FIRMA	FECHA	NOMBRE DEL REVISOR DE CAMPO	FIRMA
FECHA	NOMBRE DEL SUPERVISOR	FIRMA	FECHA	NOMBRE DEL SUPERVISOR DE OFICINA	FIRMA

observaciones

MUNICIPIO DE MANTA
CATASTRO URBANO

FICHA CATASTRAL PARA INMUEBLES QUE NO ESTAN BAJO EL REGIMEN DE PROPIEDAD HORIZONTAL

IDENTIFICACION Y DATOS DE LOCALIZACION

ESTA BAJO REGIMEN DE PROPIEDAD HORIZONTAL: ◯ NO ◯ SI

REFERENCIA AL SISTEMA CARTOGRAFICO

HOJA N° _____

CLAVE CATASTRAL (1 2 3 4 5 6): [ ] [1] [0 3] [7 0] [0 9] [ ] [ ]
LOCALIDAD · ZONA · SECTOR · MANZANA · LOTE · PROP. HORIZONTAL

DATOS GENERALES
(7) [ ] ZONA SEGUN CALIDAD DE SUELO
(8) [ ] ZONA HOMOGENEA
(9) [ ] ZONA SEGUN VALOR

DIRECCION:
barrio _____
calle AVENIDA 21 calle 6
N° _____

(10) AVENIDA 21
CODIFICAR LA DIRECCION (PRIMERO LA CALLE LUEGO EL NUMERO)

DATOS DEL LOTE

FRENTES (11) [2] NUMERO DE CALLES A LAS CUALES EL LOTE TIENE FRENTE

(9) ACCESO AL LOTE — MARCAR SOLO EL DE MAYOR JERARQUIA
1 [ ] LOTE INTERIOR
2 [ ] POR PASAJE PEATONAL
3 [ ] POR PASAJE VEHICULAR
4 [ ] POR CALLE
5 [X] POR AVENIDA
6 [ ] POR EL MALECON
7 [ ] POR LA PLAYA

DESNIVEL CON RELACION A LA RASANTE DE LA VIA DE ACCESO
(19) SOBRE LA RASANTE [+] [ ] METROS
BAJO LA RASANTE [-] [ ]

CARACTERISTICAS DE LA VIA PRINCIPAL

(13) MATERIAL DE LA CALZADA
1 [ ] TIERRA
2 [ ] LASTRE
3 [ ] PIEDRA DE RIO
4 [ ] ADOQUIN
5 [ ] ASFALTO O CEMENTO

(14) ACERA
1 [X] NO TIENE
2 [ ] ENCEMENTADO O PIEDRA DE RIO
3 [ ] DE ADOQUIN O BALDOSA

REDES PUBLICAS EN LA VIA

(15) AGUA POTABLE
1 [ ] NO EXISTE
2 [X] SI EXISTE

(16) ALCANTARILLADO
1 [ ] NO EXISTE
2 [ ] SI EXISTE

(17) ENERGIA ELECTRICA
1 [ ] NO EXISTE
2 [X] SI EXISTE RED AEREA
3 [ ] SI EXISTE RED SUBTERRANEA

(18) ALUMBRADO PUBLICO
1 [ ] NO EXISTE
2 [ ] INCANDESCENTE
3 [X] DE SODIO O MERCURIO

SERVICIOS DEL LOTE

(20) AGUA POTABLE
1 [ ] NO EXISTE
2 [X] SI EXISTE

(21) DESAGUES
1 [ ] NO EXISTE
2 [ ] SI EXISTE

(22) ELECTRICIDAD
1 [ ] NO EXISTE
2 [X] SI EXISTE

CARACTERISTICAS FORMALES DEL LOTE

(23) AREA (SIN DECIMALES) 00270
(24) PERIMETRO 0074
(25) LONGITUD DEL FRENTE 0020
(26) NUMERO DE ESQUINAS 0

AVALUO DEL LOTE (sin centavos) [ ]

CROQUIS

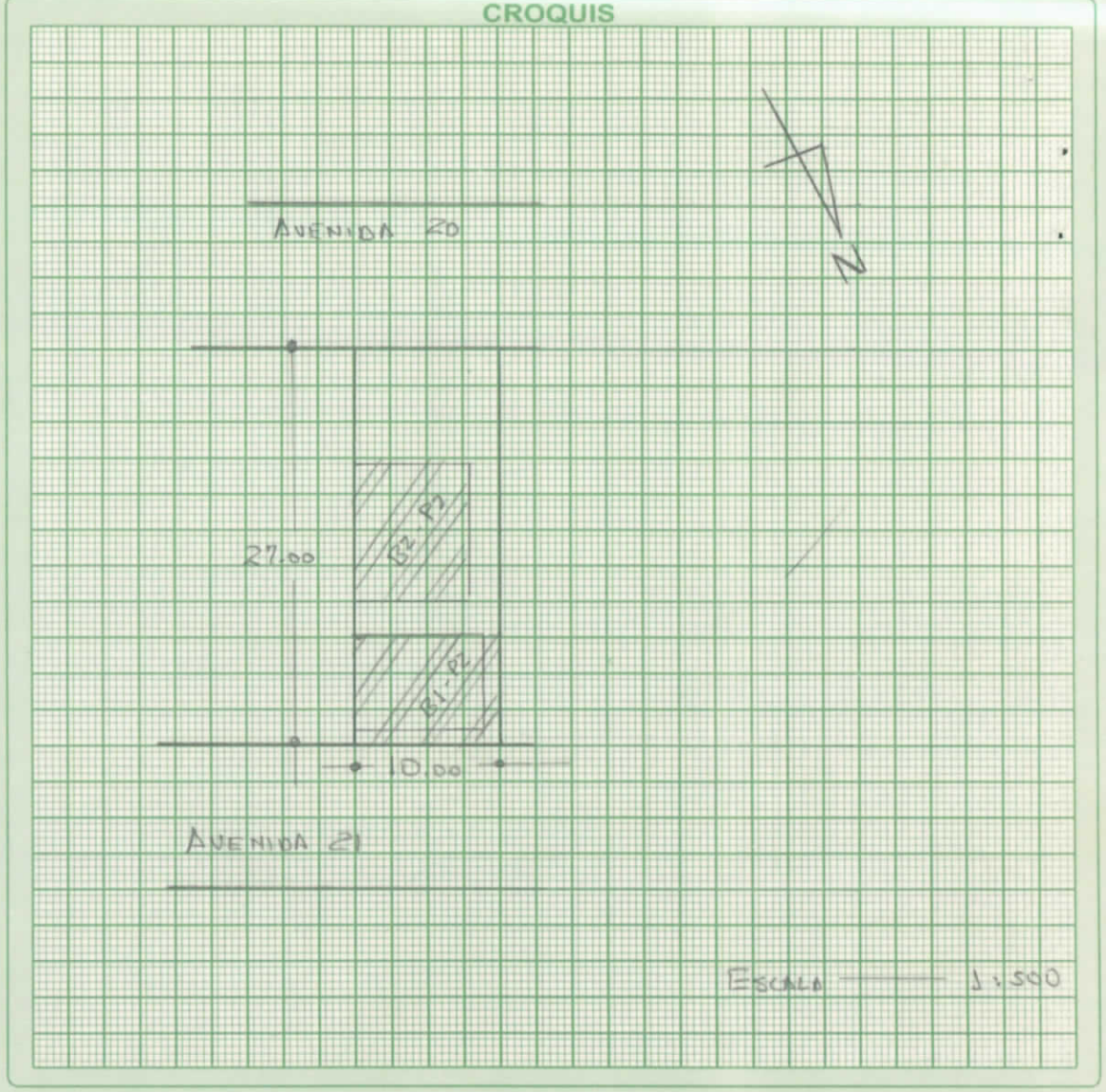

FORMA DE OCUPACION DEL LOTE

(27)
SIN EDIFICACION 1 [ ]
CON EDIFICACION 2 [X]

USO DEL AREA SIN EDIFICACION
(28)
SIN USO 1 [ ]
2 [X]
OTRO USO 3 [ ]

(29) OTRO USO
NOMBRE _____ CODIGO [ ]

(30) NUMERO DE BLOQUES TERMINADOS 02
(31) NUMERO DE BLOQUES EN CONSTRUCCION 00
(32) TOTAL DE BLOQUES 02

OBSERVACIONES:

MODO DE PROPIEDAD
1 UN SOLO PROPIETARIO
2 HERENCIA INDIVISA
3 VARIOS PROPIETARIOS

TENENCIA DE LA PROPIEDAD
1 OCUPA SOLO EL PROPIETARIO
2 EN ARRIENDO PARCIAL
3 EN ARRIENDO TOTAL
4 OTROS (ESPECIFIQUE)

DATOS DEL PROPIETARIO

PERSONERIA	APELLIDOS	NOMBRES	CEDULA DE IDENTIDAD O R.U.C.	TITULO DE PROPIEDAD (matrícula)	(fecha)
CODIGO	RUPERTI DELGADO	FANNY Y OTRAS		Primero.	10-V-86

DATOS DE LA CONSTRUCCION (SOLO BLOQUES TERMINADOS)

MATERIALES (MARQUE UNA SOLA RESPUESTA PARA CADA RUBRO DE OBRA)

Nº DEL BLOQUE	Nº DEL PISO	AREA DEL PISO	ESTRUCTURA: caña	madera	ladrillo o piedra	hormigón o metal	PAREDES: no tiene	caña	madera o lata	esquistoso (jabarque)	ladrillo común	bloque adobe o bloque	bloques modulares (vidrio, madera, etc)	ENTRE PISO INFERIOR O CONTRAPISO: tierra	madera	ladrillo	piedra	hormigón
1	1	0070				X					X							X
1	2	0085				X					X							X
2	1	0082		X							X					X		
2	2	0082		X							X				X			

Nº DEL BLOQUE	Nº DEL PISO	PISO: tierra	madera o encerado	vidrio o granito fundido	baldosa	parquet o mayólica	alfombra	mármol o marmolina	ENTREPISO SUPERIOR TECHO O CUBIERTA: caña	caña (paja)	madera	zinc	ruberoid	asbesto cemento	hormigón	teja	TUMBADOS: no tiene	si tiene
1	1														X			
1	2														X			
2	1		X								X							
2	2		X								X							

INDICADORES GENERALES

Nº DEL BLOQUE	Nº DEL PISO	VENTANAS: no tiene	caña	tablero o lata	madera y vidrio	bloque ornamental	madera tipo chazás o hierro	aluminio	madera fina	aluminio de color	AGUA: no tiene	sobrepuestas	empotradas	ELECTRICIDAD: no tiene	sobrepuestas	empotradas	EQUIPO ESPECIAL: no tiene	tiene de 2º orden	tiene de 1er orden	ESTADO DE CONSERVACION GENERAL: buena	regular	mala	ruina	AÑO DE CONSTRUCCION O RECONSTRUCCION
1	1							X					X			X	X			X				1.
1	2							X					X			X	X			X				1.
2	1			X								X			X		X				X			1.
2	2			X								X			X		X				X			1.

AVALUO TOTAL DE LA PROPIEDAD (sin centavos)

AVALUO DE LA PROPIEDAD (sin centavos) VALOR DEL LOTE MAS VALOR DE LA CONSTRUCCION

levantamiento					
FECHA: 27-V-97	NOMBRE DEL EMPADRONADOR: Javier Ponce M	FIRMA: JPM	FECHA	NOMBRE DEL REVISOR DE CAMPO	FIRMA
FECHA	NOMBRE DEL SUPERVISOR	FIRMA	FECHA	NOMBRE DEL SUPERVISOR DE OFICINA	FIRMA

OBSERVACIONES

MUNICIPIO DE MANTA
CATASTRO URBANO

FICHA CATASTRAL PARA INMUEBLES QUE NO ESTAN BAJO EL REGIMEN DE PROPIEDAD HORIZONTAL

consulplan
CONSULTORES DE PLANIFICACION C. LTDA.

IDENTIFICACION Y DATOS DE LOCALIZACION

ESTA BAJO REGIMEN DE PROPIEDAD HORIZONTAL: ( ) NO ( ) SI

REFERENCIA AL SISTEMA CARTOGRAFICO

HOJA Nº

CLAVE CATASTRAL: (1) (2) (3) (4) (5) (6) 1 1 0 3 7 0 0 9
CODIGO DIGITO — AREA — SECTOR — MANZANA — LOTE — AREA HORIZONTAL

DATOS GENERALES
(7) [ ] ZONA SEGUN CALIDAD DEL SUELO
(8) [ ] ZONA HOMOGENEA
(9) [ ] ZONA SEGUN VALOR

DIRECCION: barrio
calle 6 AVENIDA 20
Nº

(10) CALLE 6 AVENIDA 20
CODIFICAR LA DIRECCION (PRIMERO LA CALLE LUEGO EL NUMERO)

DATOS DEL LOTE

FRENTES (11) 1 NUMERO DE CALLES A LAS CUALES EL LOTE TIENE FRENTE

(9) ACCESO AL LOTE
1 [ ] LOTE INTERIOR
2 [ ] POR PASAJE PEATONAL
3 [ ] POR PASAJE VEHICULAR
4 [X] POR CALLE
5 [ ] POR AVENIDA
6 [ ] POR EL MALECON
7 [ ] POR LA PLAYA
MARCAR SOLO EL DE MAYOR JERARQUIA

DESNIVEL CON RELACION A LA RASANTE DE LA VIA DE ACCESO
(19) SOBRE LA RASANTE [X] 00 METROS
BAJO LA RASANTE [ ]

CARACTERISTICAS DE LA VIA PRINCIPAL

(13) MATERIAL DE LA CALZADA
1 [ ] TIERRA
2 [X] LASTRE
3 [ ] PIEDRA DE RIO
4 [ ] ADOQUIN
5 [ ] ASFALTO O CEMENTO

(14) ACERA
1 [X] NO TIENE
2 [ ] ENCEMENTADO O PIEDRA DE RIO
3 [ ] DE ADOQUIN O BALDOSA

SERVICOS DEL LOTE

(20) AGUA POTABLE
1 [ ] NO EXISTE
2 [X] SI EXISTE

(21) DESAGÜES
1 [ ] NO EXISTE
2 [X] SI EXISTE

(22) ELECTRICIDAD
1 [ ] NO EXISTE
2 [X] SI EXISTE

REDES PUBLICAS EN LA VIA

(15) AGUA POTABLE
1 [ ] NO EXISTE
2 [X] SI EXISTE

(16) ALCANTARILLADO
1 [X] NO EXISTE
2 [ ] SI EXISTE

(17) ENERGIA ELECTRICA
1 [ ] NO EXISTE
2 [X] SI EXISTE RED AEREA
3 [ ] SI EXISTE RED SUBTERRANEA

(18) ALUMBRADO PUBLICO
1 [ ] NO EXISTE
2 [ ] INCANDECENTE
3 [X] DE SODIO O MERCURIO

CARACTERISTICAS FORMALES DEL LOTE

SIN DECIMALES
(23) AREA 252
(24) PERIMETRO 64
(25) LONGITUD DEL FRENTE 13
(26) NUMERO DE ESQUINAS 0

AVALUO DEL LOTE (sin centavos)

CROQUIS

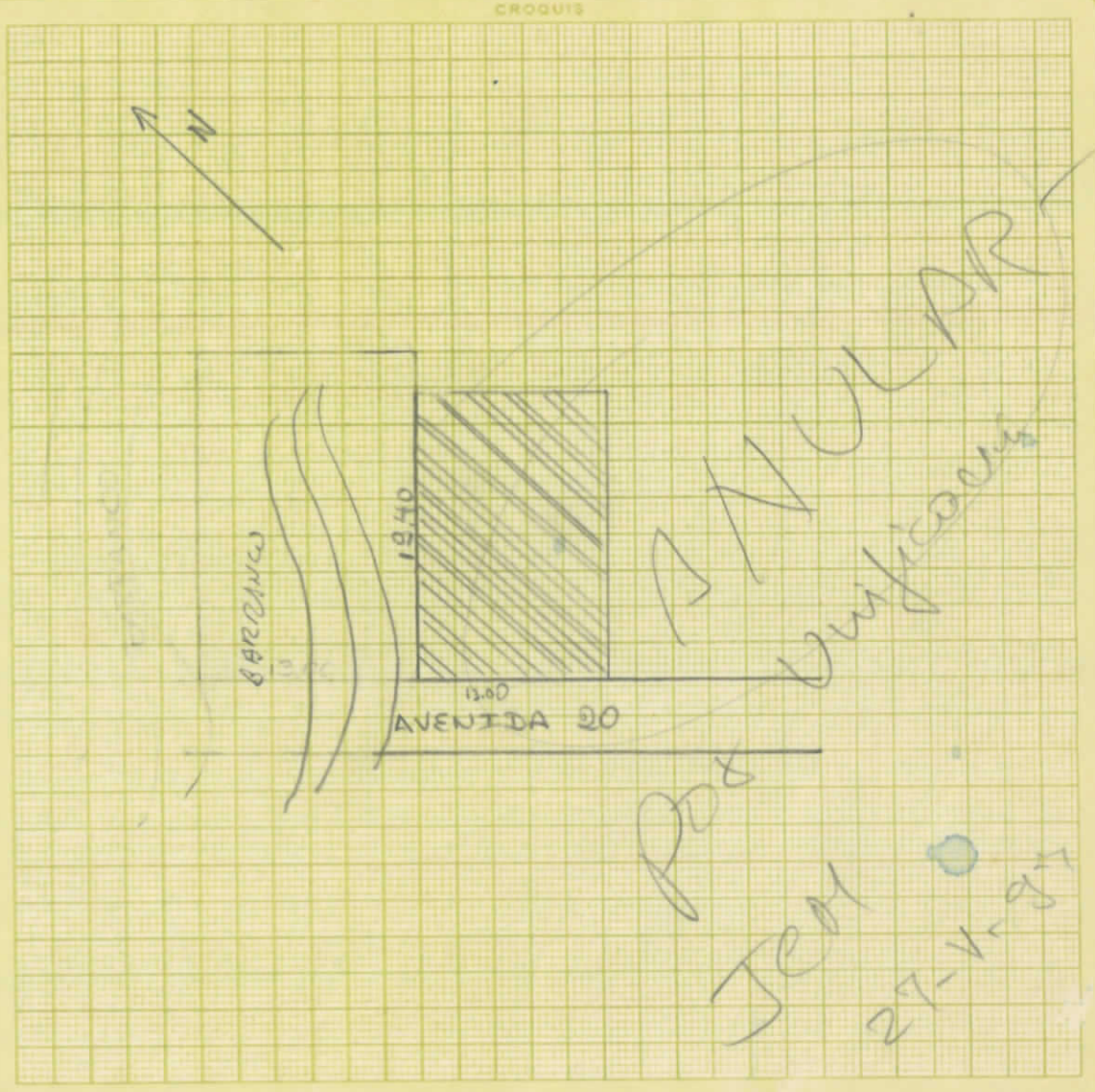

FORMA DE OCUPACION DEL LOTE

(27)
sin edificacion [ ]
con edificacion [X]

USO DEL AREA SIN EDIFICACION
(28)
sin uso [ ]
[X]
otro uso [ ]

(29) otro uso
nombre — codigo

(30) NUMERO DE BLOQUES TERMINADOS 01
(31) NUMERO DE BLOQUES EN CONSTRUCCION 00
(32) TOTAL DE BLOQUES 01

OBSERVACIONES

12/05/92
YAMIL CUEVA
FICHA ANULADA
POR EXISTIR
UNA SOLA
ESQUINA

MODO DE PROPIEDAD

1 [X] UN SOLO PROPIETARIO
2 [ ] HERENCIA INDIVISA
3 [ ] VARIOS PROPIETARIOS

TENENCIA DE LA PROPIEDAD

1 [X] OCUPA SOLO EL PROPIETARIO
2 [ ] EN ARRIENDO PARCIAL
3 [ ] EN ARRIENDO TOTAL
4 [ ] OTRO (ESPECIFIQUE) _____

DATOS DEL PROPIETARIO

PERSONERIA	APELLIDOS	NOMBRE	CEDULA DE IDENTIDAD O R.U.C.	TITULO DE PROPIEDAD materia	TITULO DE PROPIEDAD fecha
	RUPERTI	FANNY			
CODIGO					

DATOS DE LA CONSTRUCCION (SOLO BLOQUES TERMINADOS)

MATERIALES (MARQUE UNA SOLA RESPUESTA PARA CADA RUBRO DE OBRA)

INDICADORES GENERALES

| Nº DEL BLOQUE | Nº DEL PISO | AREA DEL PISO | ESTRUCTURA: caña | ESTRUCTURA: madera | ESTRUCTURA: ladrillo o piedra | ESTRUCTURA: hormigón metal | PAREDES: no tiene | PAREDES: caña | PAREDES: madera o lata | PAREDES: enquinchado (bahareque) | PAREDES: ladrillo común | PAREDES: adobe industrial o bloque | PAREDES: bloque modular (vidrio, madera) | ENTREPISO INFERIOR O CONTRAPISO: tierra | ENTREPISO INFERIOR O CONTRAPISO: madera | ENTREPISO INFERIOR O CONTRAPISO: ladrillo | ENTREPISO INFERIOR O CONTRAPISO: piedra | ENTREPISO INFERIOR O CONTRAPISO: hormigón | PISO: tierra | PISO: madera o mencemitado | PISO: vinyl o granito baldosa | PISO: baldosa | PISO: parquet o mayólica | PISO: alfombra | PISO: marmol marmolina | ENTREPISO SUPERIOR TECHO O CUBIERTA: caña | ENTREPISO SUPERIOR TECHO O CUBIERTA: caña (paja) | ENTREPISO SUPERIOR TECHO O CUBIERTA: madera | ENTREPISO SUPERIOR TECHO O CUBIERTA: zinc | ENTREPISO SUPERIOR TECHO O CUBIERTA: eternit | ENTREPISO SUPERIOR TECHO O CUBIERTA: asbesto cemento | ENTREPISO SUPERIOR TECHO O CUBIERTA: hormigón | ENTREPISO SUPERIOR TECHO O CUBIERTA: teja | TUMBADOS: si tiene | TUMBADOS: no tiene | INDICADORES GENERALES – VENTANAS: no tiene | VENTANAS: caña | VENTANAS: tablero o lata | VENTANAS: madera y vidrio | VENTANAS: bloque ornamental | VENTANAS: madera tipo chazas o hierro | VENTANAS: aluminio | VENTANAS: madera fina | VENTANAS: aluminio color | AGUA: no tiene | AGUA: sobrepuestas | AGUA: empotradas | ELECTRICIDAD: no tiene | ELECTRICIDAD: sobrepuestas | ELECTRICIDAD: empotradas | EQUIPO ESPECIAL: no tiene | EQUIPO ESPECIAL: tiene de 2da orden | EQUIPO ESPECIAL: tiene de 1er orden | ESTADO DE CONSERVACION GENERAL: bueno | ESTADO DE CONSERVACION GENERAL: regular | ESTADO DE CONSERVACION GENERAL: malo | ESTADO DE CONSERVACION GENERAL: ruina | AÑO DE CONSTRUCCION O RECONSTRUCCION |
|---|---|---|---|---|---