MUNICIPIO DE MANTA
CATASTRO URBANO

# FICH[redacted]ES QUE NO ESTAN BA[redacted] RÉGIMEN DE PROPIEDAD HORIZONTAL

## IDENTIFICACION Y DATOS DE LOCALIZACION

ESTA BAJO REGIMEN DE PROPIEDAD HORIZONTAL: ◯ NO ◯ SI

CLAVE CATASTRAL: 2 2 4 18 05

REFERENCIA AL SISTEMA CARTOGRAFICO

HOJA N°

DIRECCION: Barrio Costa Azul. Calle principal y vía Manta - Rocafuerte. Mz. A Lote # 5

DATOS GENERALES:
- ⑦ ☐ ZONA SEGUN CALIDAD DE SUELO
- ⑧ ☐ ZONA HOMOGENEA
- ⑨ ☐ ZONA SEGUN VALOR

⑬ ACCESO AL LOTE (MARCAR SOLO EL DE MAYOR JERARQUIA)
1. ☐ LOTE INTERIOR
2. ☐ POR PASAJE PEATONAL
3. ☐ POR PASAJE VEHICULAR
4. ☐ POR CALLE
5. ☒ POR AVENIDA
6. ☐ POR EL MALECON
7. ☐ POR LA PLAYA

DESNIVEL CON RELACION A LA RASANTE DE LA VIA DE ACCESO
- SOBRE LA RASANTE ☐
- ☐
- BAJO LA RASANTE ☐

REVESTIMIENTO
- ☐ HORMIGON ARMADO
- ☐ MADERA
- ☐ CAÑA
- ☐ OTRO

CARACTERISTICAS DE LA VIA PRINCIPAL

⑭ ACERA
1. ☒ NO TIENE
2. ☐ INCOMPLETA
3. ☐ COMPLETA

SERVICIOS DEL LOTE

REDES PUBLICAS EN LA VIA

⑮ AGUA POTABLE
1. ☐ NO EXISTE
2. ☒ SI EXISTE

⑯ ALCANTARILLADO
1. ☒ NO EXISTE
2. ☐ SI EXISTE

⑰ ENERGIA ELECTRICA
1. ☐ NO EXISTE
2. ☒ SI EXISTE RED AEREA
3. ☐ SI EXISTE RED SUBTERRANEA

⑱ ALUMBRADO PUBLICO
1. ☐ NO EXISTE
2. ☐ INCANDESCENTE
3. ☒ DE SODIO O MERCURIO

TELEFONO: ☐ NO EXISTE ☒ SI EXISTE

CARACTERISTICAS FORMALES DEL LOTE
- ㉓ AREA: 230,17
- ㉔ PERIMETRO: 61
- ㉕ LONGITUD DEL FRENTE:
- ㉖ NUMERO DE FRENTES: 1
- AVALUO DEL LOTE (sin construcciones):

CROQUIS

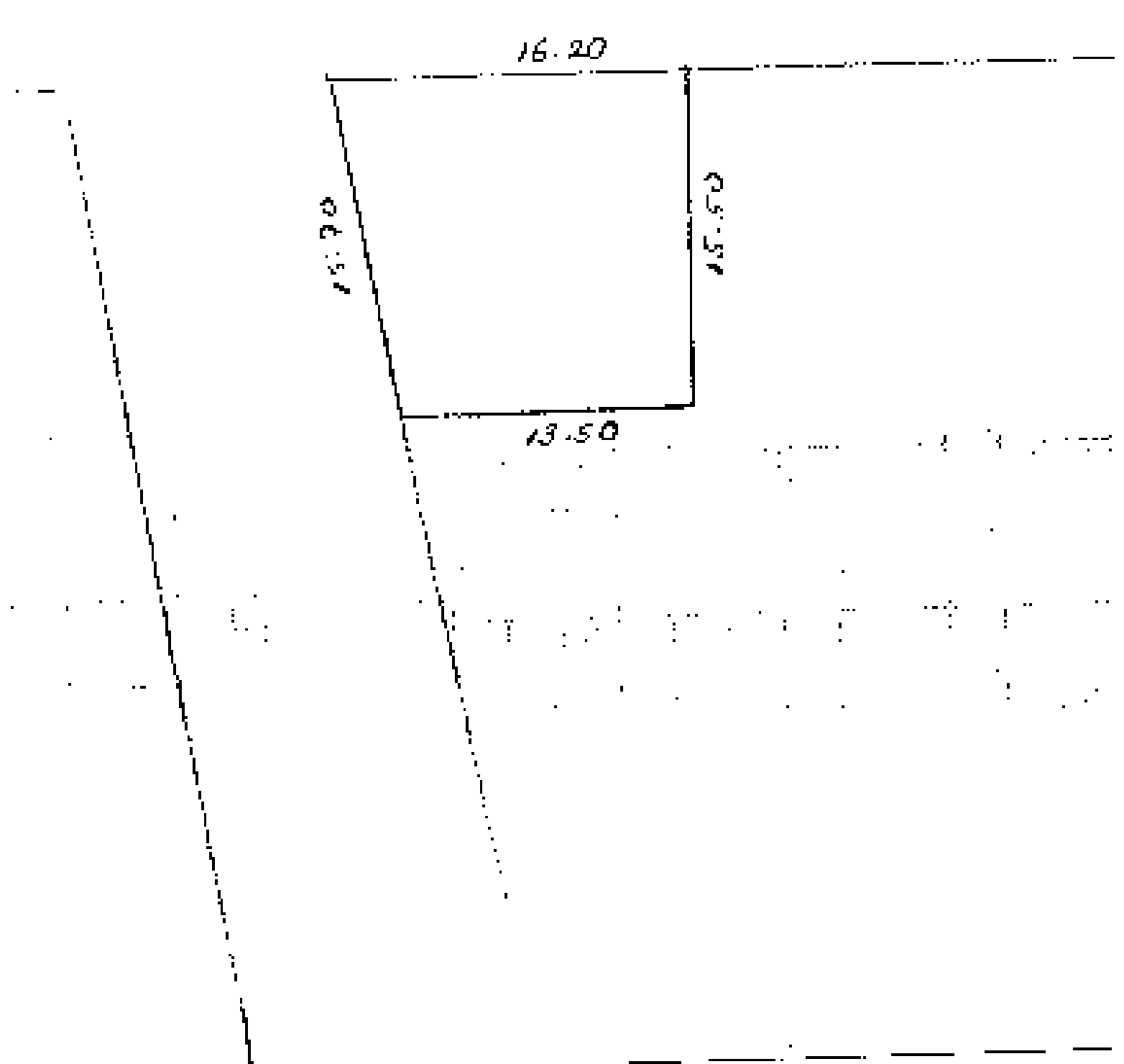


## FORMA DE OCUPACION DEL LOTE

- SIN EDIFICACION ☒
- CON EDIFICACION ☐
- USO DEL AREA SIN EDIFICACION
- NUMERO DE BLOQUES TERMINADOS
- NUMERO DE BLOQUES EN CONSTRUCCION
- TOTAL DE BLOQUES

OBSERVACIONES:
Se desmembra con 22 41 802 según oct. sub. Rur. Eco. mayo 12/09.
Solo esta clave 2 2 4 18 05

**MODO DE PROPIEDAD**

1 [ ] UN SOLO PROPIETARIO
2 [ ] HERENCIA INDIVISA
3 [ ] VARIOS PROPIETARIOS

**TENENCIA DE LA PROPIEDAD**

1 [ ] OCUPA SOLO EL PROPIETARIO
2 [ ] EN ARRIENDO PARCIAL
3 [ ] EN ARRIENDO TOTAL
4 [ ] OTROS (ESPECIFIQUE)

## DATOS DEL PROPIETARIO

| PERSONERIA | APELLIDOS / NOMBRES | CEDULA DE IDENTIDAD O R.U.C. | TITULO DE PROPIEDAD NOTARIA | FECHA |
|---|---|---|---|---|
| | Jamed calderon de serrano Luisa clemencia | 130197518-9 | 3 4ta | May 19/04 |
| | ALONSO PEREZ JOHNNY MERCEDES | 1304317561 | | |
| CODIGO [ ] | SOASTY ZAMBRANO JAVIER MAURICIO | | | |

## DATOS DE LA CONSTRUCCION (SOLO BLOQUES TERMINADOS)

MATERIALES (MARQUE UNA SOLA RESPUESTA PARA CADA RUBRO DE OBRA) — INDICADORES GENERALES

| N° DEL BLOQUE | N° DEL PISO | AREA DEL PISO | ESTRUCTURA | PAREDES | ENTRE PISO INFERIOR O CONTRAPISO | PISO | ENTREPISO SUPERIOR TECHO O CUBIERTA | TUMBADOS | VENTANAS | AGUA | ELECTRICIDAD | EQUIPO ESPECIAL | ESTADO DE CONSERVACION GENERAL | AÑO DE CONSTRUCCION O RECONSTRUCCION |
|---|---|---|---|---|---|---|---|---|---|---|---|---|---|---|
| (39) | (40) | (41) | 1 2 3 4 5 | 1 2 3 4 5 6 7 | 1 2 3 4 5 | 1 2 3 4 5 6 7 8 9 | 1 2 3 4 5 6 7 8 | 1 2 | 1 2 3 4 5 6 7 8 9 | 1 2 3 | 1 2 3 | 1 2 3 | 1 2 3 4 | (53) 1. |
| (54) | (55) | (56) | 1 2 3 4 5 | 1 2 3 4 5 6 7 | 1 2 3 4 5 | 1 2 3 4 5 6 7 8 9 | 1 2 3 4 5 6 7 8 | 1 2 | 1 2 3 4 5 6 7 8 9 | 1 2 3 | 1 2 3 | 1 2 3 | 1 2 3 4 | (68) 1. |
| (69) | (70) | (71) | 1 2 3 4 5 | 1 2 3 4 5 6 7 | 1 2 3 4 5 | 1 2 3 4 5 6 7 8 9 | 1 2 3 4 5 6 7 8 | 1 2 | 1 2 3 4 5 6 7 8 9 | 1 2 3 | 1 2 3 | 1 2 3 | 1 2 3 4 | (83) 1. |
| (84) | (85) | (86) | 1 2 3 4 5 | 1 2 3 4 5 6 7 | 1 2 3 4 5 | 1 2 3 4 5 6 7 8 9 | 1 2 3 4 5 6 7 8 | 1 2 | 1 2 3 4 5 6 7 8 9 | 1 2 3 | 1 2 3 | 1 2 3 | 1 2 3 4 | (98) 1. |
| (99) | (100) | (101) | 1 2 3 4 5 | 1 2 3 4 5 6 7 | 1 2 3 4 5 | 1 2 3 4 5 6 7 8 9 | 1 2 3 4 5 6 7 8 | 1 2 | 1 2 3 4 5 6 7 8 9 | 1 2 3 | 1 2 3 | 1 2 3 | 1 2 3 4 | (113) 1. |
| (114) | (115) | (116) | 1 2 3 4 5 | 1 2 3 4 5 6 7 | 1 2 3 4 5 | 1 2 3 4 5 6 7 8 9 | 1 2 3 4 5 6 7 8 | 1 2 | 1 2 3 4 5 6 7 8 9 | 1 2 3 | 1 2 3 | 1 2 3 | 1 2 3 4 | (128) 1. |
| (129) | (130) | (131) | 1 2 3 4 5 | 1 2 3 4 5 6 7 | 1 2 3 4 5 | 1 2 3 4 5 6 7 8 9 | 1 2 3 4 5 6 7 8 | 1 2 | 1 2 3 4 5 6 7 8 9 | 1 2 3 | 1 2 3 | 1 2 3 | 1 2 3 4 | (143) 1. |
| (144) | (145) | (146) | 1 2 3 4 5 | 1 2 3 4 5 6 7 | 1 2 3 4 5 | 1 2 3 4 5 6 7 8 9 | 1 2 3 4 5 6 7 8 | 1 2 | 1 2 3 4 5 6 7 8 9 | 1 2 3 | 1 2 3 | 1 2 3 | 1 2 3 4 | (158) 1. |
| (159) | (160) | (161) | 1 2 3 4 5 | 1 2 3 4 5 6 7 | 1 2 3 4 5 | 1 2 3 4 5 6 7 8 9 | 1 2 3 4 5 6 7 8 | 1 2 | 1 2 3 4 5 6 7 8 9 | 1 2 3 | 1 2 3 | 1 2 3 | 1 2 3 4 | (173) 1. |
| (174) | (175) | (176) | 1 2 3 4 5 | 1 2 3 4 5 6 7 | 1 2 3 4 5 | 1 2 3 4 5 6 7 8 9 | 1 2 3 4 5 6 7 8 | 1 2 | 1 2 3 4 5 6 7 8 9 | 1 2 3 | 1 2 3 | 1 2 3 | 1 2 3 4 | (188) 1. |
| (189) | (190) | (191) | 1 2 3 4 5 | 1 2 3 4 5 6 7 | 1 2 3 4 5 | 1 2 3 4 5 6 7 8 9 | 1 2 3 4 5 6 7 8 | 1 2 | 1 2 3 4 5 6 7 8 9 | 1 2 3 | 1 2 3 | 1 2 3 | 1 2 3 4 | (203) 1. |
| (204) | (205) | (206) | 1 2 3 4 5 | 1 2 3 4 5 6 7 | 1 2 3 4 5 | 1 2 3 4 5 6 7 8 9 | 1 2 3 4 5 6 7 8 | 1 2 | 1 2 3 4 5 6 7 8 9 | 1 2 3 | 1 2 3 | 1 2 3 | 1 2 3 4 | (218) 1. |
| (219) | (220) | (221) | 1 2 3 4 5 | 1 2 3 4 5 6 7 | 1 2 3 4 5 | 1 2 3 4 5 6 7 8 9 | 1 2 3 4 5 6 7 8 | 1 2 | 1 2 3 4 5 6 7 8 9 | 1 2 3 | 1 2 3 | 1 2 3 | 1 2 3 4 | (233) 1. |
| (234) | (235) | (236) | 1 2 3 4 5 | 1 2 3 4 5 6 7 | 1 2 3 4 5 | 1 2 3 4 5 6 7 8 9 | 1 2 3 4 5 6 7 8 | 1 2 | 1 2 3 4 5 6 7 8 9 | 1 2 3 | 1 2 3 | 1 2 3 | 1 2 3 4 | (248) 1. |
| (249) | (250) | (251) | 1 2 3 4 5 | 1 2 3 4 5 6 7 | 1 2 3 4 5 | 1 2 3 4 5 6 7 8 9 | 1 2 3 4 5 6 7 8 | 1 2 | 1 2 3 4 5 6 7 8 9 | 1 2 3 | 1 2 3 | 1 2 3 | 1 2 3 4 | (263) 1. |
| (264) | (265) | (266) | 1 2 3 4 5 | 1 2 3 4 5 6 7 | 1 2 3 4 5 | 1 2 3 4 5 6 7 8 9 | 1 2 3 4 5 6 7 8 | 1 2 | 1 2 3 4 5 6 7 8 9 | 1 2 3 | 1 2 3 | 1 2 3 | 1 2 3 4 | (278) 1. |

AVALUO TOTAL DE LA PROPIEDAD (sin centavos)

AVALUO DE LA PROPIEDAD (sin centavos) VALOR DEL LOTE MAS VALOR DE LA CONSTRUCCION

levantamiento

FECHA — NOMBRE DEL EN[...]

FECHA — NOMBRE DEL [...]

[...]A CATASTRAL PARA INMUEBL[...]

[...]JO EL REGI[...]

FECHA — NOMBRE DEL REVISOR DE CAMPO — FIRMA

[...]EVISOR DE OFICINA — FIRMA

OBSERVACIONES:

REPUBLICA DEL ECUADOR

# NOTARIA PUBLICA CUARTA

## DEL

## CANTON MANTA

# TESTIMONIO DE ESCRITURA

***De*** COMPRAVENTA.-

***Otorgada por*** LA SEÑORA JUANA MERCEDES ALONSO PEREZ.-

***A favor de*** EL SEÑOR JAVIER MAURICIO SOASTY ZAMBRANO.-

***Cuantía*** USD $ 5.293.91.-

**Autorizado por la Notaria**

ABG. ELSYE CEDEÑO MENÉNDEZ

***Registro*** PRIMERO ***No.*** 2014.13.08.04.P6269

***Manta, a*** 12 ***de*** SEPTIEMBRE ***de*** 2014

# COPIA

CODIGO : 2014.13.08.04.P6269

COMPRAVENTA: OTORGA LA SEÑORA JUANA MERCEDES ALONSO PEREZ; A FAVOR DEL SEÑOR JAVIER MAURICIO SOASTY ZAMBRANO.-

CUANTIA : $ 5,293.91

En la ciudad de San Pablo de Manta, cabecera del cantón Manta, Provincia de Manabí, República del Ecuador, hoy día viernes doce de septiembre del año dos mil catorce, ante mí, **ABOGADA ELSYE CEDEÑO MENÉNDEZ**, Notaria Pública Cuarta del Cantón Manta, comparecen y declaran, por una parte y en calidad de VENDEDORA, la señora **JUANA MERCEDES ALONSO PEREZ**, divorciada, por sus propios derechos, a quien de conocer doy fe en virtud de haberme exhibido su cédula de ciudadanía que corresponden a los números uno tres cero uno nueve siete cinco uno ocho guión nueve, cuya copia debidamente certificada por mí, se agrega a esta escritura. La vendedora es de nacionalidad ecuatoriana, mayor de edad, de estado civil divorciada y domiciliada en esta ciudad de Manta; y, por otra parte en calidad de COMPRADOR el señor **JAVIER MAURICIO SOASTY ZAMBRANO**, divorciado, por sus propios derechos; a quienes de

Abg. Elsye Cedeño Menéndez
Notaria Pública Cuarta
Manta - Ecuador

NOTARIA PUBLICA CUARTA
MANTA - MANABI

conocer doy fe en virtud de haberme exhibido su cédula de ciudadanía que corresponde a los números uno tres cero cuatro tres uno siete cinco seis guión uno, cuyas copia fotostática debidamente certificada por mí, agrego a esta escritura. El compareciente es de nacionalidad ecuatoriana, mayor de edad y domiciliado en esta ciudad de Manta. Advertidos que fueron los comparecientes por mí, la Notaria de los efectos y resultados de esta escritura de **COMPRAVENTA**, así como examinados que fueron en forma aislada y separada, de que comparecen al otorgamiento de esta escritura, sin coacción, amenazas, temor reverencial, ni promesa o seducción, me pidieron que eleve a escritura pública el texto de la minuta, cuyo tenor literario es como sigue: **SEÑORA NOTARIA.-** En el Registro de Escrituras públicas a su digno cargo, sírvase hacer constar una de COMPRAVENTA, contenida en las siguientes clausulas: **PRIMERA: COMPARECIENTES.-** Comparecen al otorgamiento del presente instrumento por una parte y en calidad de VENDEDORA, la señora **JUANA MERCEDES ALONSO PEREZ**, divorciada, por sus propios y personales derechos; y, por otra parte, en calidad de COMPRADOR, el señor **JAVIER MAURICIO**

**SOASTY ZAMBRANO**, divorciado, todos los comparecientes lo hacen libre y voluntariamente, sin presión de ninguna naturaleza. **SEGUNDA: ANTECEDENTES.-** La vendedora declara que es dueña y propietaria de un lote de terreno signado con el número CINCO, de la Manzana A, de la Lotización Costa Azul, de la parroquia Urbana Los Esteros del cantón Manta, adquirido por compra que le hiciera al señor Jorge Vinicio Serrano Aymar y cónyuge, según Escritura Pública de Compraventa, celebrada en la Notaría Pública Tercera del cantón Manta, el diecinueve de mayo del dos mil nueve, debidamente inscrita en el Registro de la Propiedad del cantón Manta, el quince de junio del dos mil nueve, cuyos medidas y linderos, son los siguientes: POR EL FRENTE: Dieciséis punto veinte metros y avenida principal; POR ATRÁS: Con trece punto cincuenta metros y lote número cuatro; POR EL COSTADO DERECHO: Quince punto cincuenta metros y lote número seis; y, POR EL COSTADO IZQUIERDO: Quince punto setenta metros y vía Manta Rocafuerte, con un área total de DOSCIENTOS TREINTA METROS CUADRADOS DIECISIETE DECIMETROS CUADRADOS.- **TERCERA: OBJETO: COMPRAVENTA.-** Con los antecedentes indicados, la vendedora señora **JUANA MERCEDES ALONSO PEREZ**, divorciada, tiene a bien libre y voluntariamente, dar en venta real y enajenación perpetua a favor del señor **JAVIER MAURICIO SOASTY**

Abogado Jorge Cedeño Menéndez
Notaría Pública Cuarta
Manta - Ecuador

NOTARIA PUBLICA CUARTA
MANTA - MANABI

**ZAMBRANO**, el lote de terreno descrito e individualizado e la clausula segunda de los antecedentes, ubicado en la Lotización Costa Azul, Manzana A, lote número CINCO, de la parroquia Los Esteros del Cantón Manta.- No obstante de determinarse sus mensuras, la venta se la realiza en el estado en que se encuentra el bien, bajo los linderos ya determinados, cualesquiera que sea su cabida.- **CUARTA: PRECIO.-** El precio de la presente venta pactado de mutuo acuerdo por los contratantes es por la suma de CINCO MIL DOSCIENTOS NOVENTA Y TRES DOLARES CON NOVENTA Y UN CENTAVOS DE DÓLAR, valor que el Comprador entrega en este acto a la Vendedora, quien declara recibirlo al contado, en dinero efectivo, a su entera satisfacción y sin tener en lo posterior ningún reclamo que hacer por tal concepto, renunciando inclusive a la acción por lesión enorme. **QUINTA: DEL SANEAMIENTO.-** La venta de este bien inmueble se hace como cuerpo cierto y en el estado en que actualmente se encuentra la propiedad vendida, con todos sus derechos, usos, costumbres, servidumbres activas y pasivas, y sin ninguna limitación del dominio que pueda

obstaculizar el libre ejercicio del mismo por parte de los adquirentes, quienes declaran que conocen muy bien la propiedad que compran. Sin perjuicio de lo anterior, los vendedores, se obligan al saneamiento por los vicios redhibitorios y por la evicción de ley. **SEXTA: DOMICILIO.-** Las partes contratantes de mutuo acuerdo, señalan su domicilio en la ciudad de Manta, para los efectos legales que se deriven del presente Contrato. **SEPTIMA: AUTORIZACIÓN PARA INSCRIBIR.-** Se faculta al portador de la copia autorizada de esta Escritura, para requerir del Señor Registrador de la Propiedad del Cantón Manta, las inscripciones y anotaciones que por Ley corresponden. **LAS DE ESTILO.-** Sírvase usted Señor Notario, agregar las demás cláusulas de estilo que sean necesarias para la validez y perfección de la presente Escritura Pública.- .- Hasta aquí la minuta que junto con los documentos anexos y habilitantes que se incorpora, con todo el valor legal, y que, los comparecientes aceptan en todas y cada una de sus partes, minuta que está firmada por el Abogado WALTER GARCIA, matrícula número mil tres guión noventa y siete. Foro de Abogados.- Hasta

Abg. Elsy Cedeño Menéndez
Notaría Pública Cuarta
Manta - Ecuador

NOTARIA PUBLICA CUARTA
MANTA - MANABI

la celebración de la presente escritura se observaron los preceptos y requisitos previstos en la ley notarial; y, leída que les fue a los comparecientes por mí la notaria, se ratifican y firman conmigo en unidad de acto quedando incorporada en el protocolo de esta notaria, de todo cuanto **DOY FE.-**

JUANA MERCEDES ALONSO PEREZ
C.C.No. 1301975189

JAVIER MAURICIO SOASTY ZAMBRANO
C.C.No. 130431756-1

LA NOTARIA.-

NOTARIA PUBLICA CUARTA
MANTA - MANABI

CUERPO DE BOMBEROS DE MANTA

Emergencias Teléfono: **911**

RUC: 1360020070001
Dirección: Avenida 11 entre Calles 11 y 12
Teléfono: 2621777 - 2611747
Manta - Manabí

**COMPROBANTE DE PAGO**

000023370

# CERTIFICADO DE SOLVENCIA

**DATOS DEL CONTRIBUYENTE**

CI/RUC: : ALONSO PEREZ JUANA MERCEDES
NOMBRES :
RAZÓN SOCIAL: COSTA AZUL LOTE 5
DIRECCIÓN :

**DATOS DEL PREDIO**

CLAVE CATASTRAL:
AVALÚO PROPIEDAD:
DIRECCIÓN PREDIO:

**REGISTRO DE PAGO**

Nº PAGO: 327752
CAJA: SANCHEZ ALVARADO PAMELA
FECHA DE PAGO: 12/09/2014 10:24:38

AREA DE SELLO

| DESCRIPCIÓN | VALOR |
|---|---|
| VALOR | 3.00 |
| TOTAL A PAGAR | 3.00 |

VALIDO HASTA: jueves, 11 de diciembre de 2014
CERTIFICADO DE SOLVENCIA

ORIGINAL CLIENTE

**ESTE COMPROBANTE NO TENDRA VALIDEZ SIN EL REGISTRO DE PAGO**

Abg. Elsye Cadena Menéndez
Notaria Pública Cuarta
Manta - Ecuador

# GOBIERNO AUTONOMO DESCENTRALIZADO MUNICIPAL
# DEL CANTON MANTA

Nº 00067017

ESPECIE VALORADA
USD 1,25

## LA DIRECCION FINANCIERA DEL GOBIERNO AUTONOMO DESCENTRALIZADO MUNICIPAL DEL CANTON MANTA

A petición verbal de parte interesada, CERTIFICA: Que revisado el Catastro de Predios URBANO

en vigencia, se encuentra registrada una propiedad que consiste en SOLAR

perteneciente a ALONSO PEREZ JUANA.

ubicada LOT. COSTA AZUL LOTE 5 MZ-A

cuyo AVALUO COMERCIAL PRESENTE. asciende a la cantidad

de $5293.91 CINCO MIL DOSCIENTOS NOVENTA Y TRES 91/100 DOLARES.

CERTIFICADO OTORGADO PARA TRÁMITE DE COMPRAVENTA

MPARRAGA

Manta, 12 de SEPTIEMBRE del 2014

GOBIERNO AUTONOMO DESCENTRALIZADO MUNICIPAL DEL CANTON MANTA

Director Financiero Municipal

GOBIERNO AUTÓNOMO DESCENTRALIZADO MUNICIPAL DEL CANTÓN MANTA
DIRECCIÓN FINANCIERA

GOBIERNO AUTONOMO DESCENTRALIZADO MUNICIPAL
DEL CANTON MANTA

DIRECCIÓN DE AVALUOS, CATASTRO
Y REGISTROS

*No. Certificación: 116471*

Nº 0116471

## CERTIFICADO DE AVALÚO

ESPECIE VALORADA
USD 1,25

*No. Electrónico: 23021*

*Fecha: 11 de septiembre de 2014*

*El suscrito Director de Avalúos, Catastros y Registros Certifica: Que revisando el Catastro de Predios en vigencia, en el archivo existente se constató que:*

*El Predio de la Clave: 2-24-18-05-000*

*Ubicado en: LOT. COSTA AZUL LOTE 5 MZ A*

*Área total del predio según escritura:*

*Área Total de Predio: 230,17 M2*

*Perteneciente a:*

| *Documento Identidad* | *Propietario* |
|---|---|
| *1301975189* | *ALONSO PEREZ JUANA* |

*CUYO AVALÚO VIGENTE EN DÓLARES ES DE:*

| | |
|---|---|
| *TERRENO:* | 5293,91 |
| *CONSTRUCCIÓN:* | 0,00 |
| | 5293,91 |

*Son: CINCO MIL DOSCIENTOS NOVENTA Y TRES DOLARES CON NOVENTA Y UN CENTAVOS*

*"Este documento no constituye reconocimiento , fraccionamiento u otorgamiento de la titularidad del predio; solo expresa el valor de suelo actual de acuerdo a la Ordenanza de Aprobación del Plano del Valor del Suelo, sancionada el 27 de diciembre del año 2013, conforme a lo establecido en la Vigente para el Bienio 2014 – 2015".*

*Ing. Duda Cedeño Ruperti*
*Director de Avaluos, Catastros y Registros*

*Abg. Elsye Cedeño Menéndez*
**Notaría Pública Cuarta**
**Manta - Ecuador**

*Impreso por: DELY CHAVEZ 11/0[illegible] 14:[illegible]*

NOTARIA CUARTA DEL CANTON MANTA
Abg. Elsye Cedeño Menéndez
NOTARIA

GOBIERNO AUTONOMO DESCENTRALIZADO MUNICIPAL
DEL CANTON MANTA

Nº 0095482

ESPECIE VALORADA
USD 1,25

*LA TESORERIA DEL GOBIERNO AUTONOMO DESCENTRALIZADO MUNICIPAL DEL CANTON MANTA*

A petición verbal de parte interesada, CERTIFICA: Que revisado el archivo de la Tesorería Municipal que corre a mi cargo, no se ha encontrado ningún Título de Crédito pendiente de pago por concepto de Impuestos, Tasas y Tributos Municipales a cargo de _____
ALONSO PEREZ JUANA

Por consiguiente se establece que no es deudor de esta Municipalidad.

Manta, 10 de Septiembre de 20 14

**VALIDO PARA LA CLAVE**
**2241805000 COSTA AZUL LOTE 5**
**Manta, diez de Septiembre del dos mil catorce**

GOBIERNO AUTONOMO DESCENTRALIZADO MUNICIPAL DEL CANTON MANTA
Srta. Juliana Rodríguez
RECAUDACIÓN

Empresa Pública Municipal
Registro de la Propiedad de
Manta-EP

15065

Avenida 4 y Calle 11

Conforme a la solicitud Número: 95958, certifico hasta el día de hoy la Ficha Registral Número 15065:

## INFORMACIÓN REGISTRAL

Fecha de Apertura: *lunes, 15 de junio de 2009*
Parroquia: Los Esteros
Tipo de Predio: Urbano
Cód.Catastral/Rol/Ident.Predial: 2241805000

LINDEROS REGISTRALES:

Un lote de terreno signado con el numero CINCO de la Manzana A de la Lotizacion Costa Azul de la Parroquia Urbana Los Esteros del Canton Manta. el mismo que tiene los siguientes medidas y linderos POR EL FRENTE. dieciseis punto veinte metros y avenida principal , POR ATRAS, con trece punto cincuenta metros y lote numero cuatro , POR EL COSTADO DERECHO, quince punto cincuenta metros y lote número seis , y POR EL COSTADO IZQUIERDO; quince punto setenta metros y via Manta Rocafuerte, con una area total de Doscientos treinta metros cuadrados diecisiete decimetros cuadrados. SOLVENCIA, El predio descrito a la fecha se encuentra libre de gravamen.

RESUMEN DE MOVIMIENTOS REGISTRALES:

| Libro | Acto | Número y fecha de inscripción | Folio Inicial |
|---|---|---|---|
| Compra Venta | Compraventa | 2.172 19/10/2004 | 5.905 |
| Compra Venta | Compraventa | 1.744 15/06/2009 | 28.393 |

MOVIMIENTOS REGISTRALES:

REGISTRO DE COMPRA VENTA

1 / 2 Compraventa

Inscrito el : martes, 19 de octubre de 2004
Tomo: 1 Folio Inicial: 5.905 - Folio Final: 5.913
Número de Inscripción: 2.172 Número de Repertorio: 4.796
Oficina donde se guarda el original: Notaría Tercera
Nombre del Cantón: Manta
Fecha de Otorgamiento/Providencia: lunes, 02 de agosto de 2004
Escritura/Juicio/Resolución:
Fecha de Resolución:
a.- Observaciones:

La Menor de edad Gabriela Maria Hernández Jamed, representada por su Padre el Señor Mario [illegible] Hernández [illegible] los lotes de terrenos signados con los números Tres, Cuatro, cinco, seis, siete, ocho, nueve, diez, once y doce de la manzana "A" de la Lotización Costa Azul, los mismos que unidos entre si forman un solo cuerpo

Certificación impresa por: ClaS Ficha Registral: 15065

a.- Apellidos, Nombres y Domicilio de las Partes:

| Calidad | Cédula o R.U.C. | Nombre y/o Razón Social | Estado Civil | Domicilio |
|---|---|---|---|---|
| Comprador | 13-00384524 | Jamed Calderon Luisa Clemencia | Casado(*) | Manta |
| Vendedor | 80-0000000006069 | Hernandez Jamed Gabriela Maria | (Ninguno) | Manta |

c.- Esta inscripción se refiere a la(s) que consta(n) en:

| Libro: | No.Inscripción: | Fec. Inscripción: | Folio Inicial: | Folio final: |
|---|---|---|---|---|
| Compra Venta | 44 | 01-jun-1949 | 23 | 23 |

2 / 2 Compraventa

Inscrito el : lunes, 15 de junio de 2009

Tomo: 48 Folio Inicial: 28.393 - Folio Final: 284.011

Número de Inscripción: 1.744 Número de Repertorio: 3.386

Oficina donde se guarda el original: Notaría Tercera

Nombre del Cantón: Manta

Fecha de Otorgamiento/Providencia: martes, 19 de mayo de 2009

Escritura/Juicio/Resolución:

Fecha de Resolución:

a.- Observaciones:

El lote de terreno signado con el número Cinco de la Manzana "A", de la Lotización Costa Azul, el mismo que tiene los siguientes linderos y medidas son: POR EL FRENTE: Dieciséis punto veinte metros y Avenida principal , POR ATRAS: Con trece punto cincuenta metros y lote número cuatro, POR EL COSTADO DERECHO: Quince punto cincuenta metros y lote número seis, POR EL COSTADO IZQUIERDO: Quince punto setenta metros y Vía Manta Rocafuerte. Con una área total de: DOSCIENTOS TREINTA METROS CUADRADOS DIECISIETE D E C I M E T R O S C U A D R A D O S .

Clausula Unica,. Se prohibe expresamente a la Compradora que una vez construida su vivienda, en esta e instalen lugares de diversion, tales como, cantinas, bares, clubes nocturnos, discotecas, talleres metal mecanicos o industriales que causan ruidos o cualquie otra actividad que altere la paz, armonia, las leyes , las buenas costumbres, la ecologia y el medio ambiente tambien se prohibe a la compradora construya o instale Chancheras, corrales o centros de acopio para animales o especies similares, etc.

b.- Apellidos, Nombres y Domicilio de las Partes:

| Calidad | Cédula o R.U.C. | Nombre y/o Razón Social | Estado Civil | Domicilio |
|---|---|---|---|---|
| Comprador | 80-0000000004148 | Alonso Perez Juana Mercedes | Divorciado | Manta |
| Vendedor | 13-00384524 | Jamed Calderon Luisa Clemencia | Casado | Manta |
| Vendedor | 13-00384730 | Serrano Aymar Jorge Vinicio | Casado | Manta |

c.- Esta inscripción se refiere a la(s) que consta(n) en:

| Libro: | No.Inscripción: | Fec. Inscripción: | Folio Inicial: | Folio final: |
|---|---|---|---|---|
| Compra Venta | 2172 | 19-oct-2004 | 5905 | 5913 |

Empresa Pública Municipal
Registro de la Propiedad de
Manta-EP

TOTAL DE MOVIMENTOS CERTIFICADOS:

| *Libro* | *Número de Inscripciones* | *Libro* | *Número de Inscripciones* |
|---|---|---|---|
| Compra Venta | 2 | | |

*Los movimientos Registrales que constan en esta Ficha son los únicos que se refieren al predio que se certifica.*

Cualquier enmendadura, alteración o modificación al texto de este certificado lo invalida.

Emitido a las: 10:05:59 del miércoles, 10 de septiembre de 2014

A petición de: Sr. Wilson Morillo V.

Betty Suarez

Elaborado por : Cleotilde Ortencia Suarez Delgado
130596459-3

Abg. Jaime E. Delgado Intriago
Firma del Registrador

Validez del Certificado 30 días, Excepto que se diera un traspaso de dominio o se emitiera un gravamen.

El interesado debe comunicar cualquier error en este Documento al Registrador de la Propiedad.

Abg. Elsye Cedeño Menéndez
Notaría Pública Cuarta

Certificación impresa por: CleS

Ficha Registral: 15065

CIUDADANIA 130197518-9
ALONSO PEREZ JUANA MERCEDES
MANABI/JIPIJAPA/JIPIJAPA
08 MARZO 1954
001- 0111 00332 F
MANABI/ JIPIJAPA
JIPIJAPA 1954

ECUATORIANA****** A113141111
DIVORCIADO
SECUNDARIA PROFESOR EN GENERAL
PEDRO ALONSO
FILIA PEREZ
MANTA 08/10/2010
08/10/2022
REN 3275810

REPÚBLICA DEL ECUADOR
CONSEJO NACIONAL ELECTORAL
CNE

CERTIFICADO DE VOTACIÓN
ELECCIONES SECCIONALES 23-FEB-2014

003

003 - 0241 1301975189
NÚMERO DE CERTIFICADO CÉDULA
ALONSO PEREZ JUANA MERCEDES

MANABI
PROVINCIA CIRCUNSCRIPCIÓN 2
MANTA TARQUI
CANTÓN PARROQUIA 1 ZONA

f.) PRESIDENTA/E DE LA JUNTA

Gobierno Autónomo Descentralizado
Municipal del Cantón Manta
Ruc: 1360000980001
Dirección: Av. 4ta y Calle 9 - Telf.: 2611-479 / 2611-477

# TÍTULO DE CRÉDITO No. 000303157

9/12/2014 12:02

| OBSERVACIÓN | CÓDIGO CATASTRAL | AREA | AVALUO | CONTROL | TITULO Nº |
|---|---|---|---|---|---|
| Una escritura pública de: COMPRA VENTA DE SOLAR ubicada en MANTA de la parroquia MANTA | 2-24-18-05-000 | 230,17 | 5293,91 | 148305 | 303157 |

| VENDEDOR | | |
|---|---|---|
| C.C / R.U.C. | NOMBRE O RAZÓN SOCIAL | DIRECCIÓN |
| 1301973159 | ALONSO PEREZ JUANA | LOT. COSTA AZUL LOTE 5 MZ A |
| **ADQUIRIENTE** | | |
| C.C / R.U.C. | NOMBRE O RAZÓN SOCIAL | DIRECCIÓN |
| 1304017561 | SOASTY ZAMBRANO JAVIER MAURICIO | NA |

| UTILIDADES | |
|---|---|
| CONCEPTO | VALOR |
| GASTOS ADMINISTRATIVOS | 1,00 |
| Impuesto Principal Compra-Venta | 0,83 |
| TOTAL A PAGAR | 1,83 |
| VALOR PAGADO | 1,83 |
| SALDO | 0,00 |

EMISION: 9/12/2014 12:02 ROSARIO RIERA

*SALDO SUJETO A VARIACIÓN POR REGULACIONES DE LEY*

GOBIERNO AUTÓNOMO DESCENTRALIZADO MUNICIPAL DEL CANTÓN MANTA
Srta. Rosario Riera M.
RECAUDACIÓN

NOTARÍA CUARTA DEL CANTÓN MANTA
Abg. Elsye Cedeño Menéndez
NOTARIA

Abg. Elsye Cedeño Menéndez
Notaría Pública Cuarta

Gobierno Autónomo Descentralizado
Municipal del Cantón Manta
Ruc: 1360000080001
Dirección: Av. 4ta. y Calle 8 · Telf.: 2611-479 / 2611-477

# TÍTULO DE CRÉDITO No. 000303158

9/12/2014 12:03

| OBSERVACIÓN | CÓDIGO CATASTRAL | AREA | AVALUO | CONTROL | TITULO Nº |
|---|---|---|---|---|---|
| Una escritura pública de: COMPRA VENTA DE SOLAR ubicada en MANTA de la parroquia LOS ESTEROS | 2-24-18-05-000 | 230,17 | 5293,91 | 146366 | 303158 |

| VENDEDOR | | |
|---|---|---|
| C.C / R.U.C. | NOMBRE O RAZÓN SOCIAL | DIRECCIÓN |
| 1301975189 | ALONSO PEREZ JUANA | LOT. COSTA AZUL LOTE 6 MZ A |

| ADQUIRIENTE | | |
|---|---|---|
| C.C / R.U.C. | NOMBRE O RAZÓN SOCIAL | DIRECCIÓN |
| 1304317561 | SOASTY ZAMBRANO JAVIER MAURICIO | NA |

| ALCABALAS Y ADICIONALES | |
|---|---|
| CONCEPTO | VALOR |
| Impuesto principal | 52,84 |
| Junta de Beneficencia de Guayaquil | 15,88 |
| TOTAL A PAGAR | 68,82 |
| VALOR PAGADO | 68,82 |
| SALDO | 0,00 |

EMISION: 9/12/2014 12:03 ROSARIO RIERA

*SALDO SUJETO A VARIACIÓN POR REGULACIONES DE LEY*

GOBIERNO AUTONOMO DESCENTRALIZADO MUNICIPAL DEL CANTON MANTA
Srta. Rosario Riera M.
RECAUDACIÓN

REPÚBLICA DEL ECUADOR
DIRECCIÓN GENERAL DE REGISTRO CIVIL, IDENTIFICACIÓN Y CEDULACIÓN

CÉDULA DE CIUDADANÍA N. 130431756-1
APELLIDOS Y NOMBRES
SOASTY ZAMBRANO JAVIER MAURICIO
LUGAR DE NACIMIENTO
PICHINCHA
QUITO
SANTA PRISCA
FECHA DE NACIMIENTO 1974-05-01
NACIONALIDAD ECUATORIANA
SEXO M
ESTADO CIVIL DIVORCIADO

INSTRUCCIÓN BACHILLERATO
PROFESIÓN / OCUPACIÓN ESTUDIANTE
E234312222
APELLIDOS Y NOMBRES DEL PADRE
SOASTY CESAR EDUARDO
APELLIDOS Y NOMBRES DE LA MADRE
ZAMBRANO TERESA DE JESUS
LUGAR Y FECHA DE EXPEDICIÓN
QUITO
2013-01-29
FECHA DE EXPIRACIÓN
2023-01-29

DIRECTOR GENERAL — FUNCIONARIO AUTORIZADO

REPÚBLICA DEL ECUADOR
CONSEJO NACIONAL ELECTORAL
CNE

CERTIFICADO DE VOTACIÓN
ELECCIONES SECCIONALES 23-FEB-2014

048

048 - 0233 — NÚMERO DE CERTIFICADO
1304317561 — CÉDULA
SOASTY ZAMBRANO JAVIER MAURICIO

MANABI — PROVINCIA
PORTOVIEJO — CANTÓN
CIRCUNSCRIPCIÓN 1
12 DE MARZO — PARROQUIA
1 — ZONA

EL PRESIDENTE DE LA JUNTA

Abg. Elsye Cedeño Menéndez
Notaría Pública Cuarta
MANTA - MANABÍ

NOTARIA CUARTA DEL CANTÓN MANTA
Abg. Elsye Cedeño Mendez
NOTARIA

*ESTAS 10 FOJAS ESTÁN*
***RUBRICADAS POR MI***
*Ab. Elsye Cedeño Menéndez*

COPIA AUTORIZADA Y ANOTADA, CONFORME CON SU ORIGINAL CONSTANTE EN EL PROTOCOLO A MI CARGO, AL QUE ME REMITO Y A PETICION DE PARTE INTERESADA, CONFIERO **PRIMER** TESTIMONIO ENTREGADO EL MISMO DIA DE SU OTORGAMIENTO.- ESCRITURA NÚMERO: **2014.13.08.04.P6269.- DOY FE.-**

NOTARIA PUBLICA CUARTA Abg. Elsye Cedeño Menéndez MANTA - ECUADOR

*Abg. Elsye Cedeño Menéndez*
**Notaría Pública Cuarta**
**Manta - Ecuador**

NOTARIA CUARTA DEL CANTÓN MANTA
Abg. Elsye Cedeño Menéndez
NOTARIA

Juli

| DIRECCION DE AVALUOS, CATASTRO Y REGISTROS | | GOBIERNO AUTONOMO DESCENTRALIZADO DE MANTA |
|---|---|---|

FECHA DE INGRESO: 10/09/14 FECHA DE ENTREGA:

CLAVE CATASTRAL: 2 - 24 - 18 - 05

NOMBRES y/o RAZON:

CEDULA DE IDENT. y/o RUC.: Juana Alonso

CELUAR - TLFNO.:

**RUBROS**

IMPUESTO PRINCIPAL:

SOLAR NO EDIFICADO: Cert. avaluo (C.V)

CONTRIBUCION MEJORAS.

TASA DE SEGURIDAD:

TIPO DE TRAMITE:

FIRMA DEL USUARIO

INFORME DEL INSPECTOR:

FIRMA DEL INSPECTOR: FECHA:

INFORME TÈCNICO:

[illegible]

FIRMA DEL TECNICO FECHA: 11/[illegible]

INFORME DE APROBACIÒN:

FIRMA DEL DIRECTOR

Empresa Pública Municipal
Registro de la Propiedad de
Manta-EP

**15065**

Avenida 4 y Calle 11

Conforme a la solicitud Número: 95958, certifico hasta el día de hoy la Ficha Registral Número: 15065:

## INFORMACIÓN REGISTRAL

Fecha de Apertura: *lunes, 15 de junio de 2009*
Parroquia: Los Esteros

Tipo de Predio: Urbano
Cód.Catastral/Ref.Ident.Predial: 2241805000

LINDEROS REGISTRALES:

Un lote de terreno signado con el numero CINCO de la Manzana A de la Lotizacion Costa Azul de la Parroquia Urbana Los Esteros del Canton Manta. el mismo que tiene los siguientes medidas y linderos POR EL FRENTE. dieciseis punto veinte metros y avenida principal . POR ATRAS, con trece punto cincuenta metros y lote numero cuatro , POR EL COSTADO DERECHO. quince punto cincuenta metros y lote numero seis , y POR EL COSTADO IZQUIERDO; quince punto setenta metros y via Manta Rocafuerte, con una area total de Doscientos treinta metros cuadrados diecisiete decimetros cuadrados. SOLVENCIA, El predio descrito a la fecha se encuentra libre de gravamen.

RESUMEN DE MOVIMIENTOS REGISTRALES:

| Libro | Acto | Número y fecha de inscripción | | Folio Inicial |
|---|---|---|---|---|
| Compra Venta | Compraventa | 2.172 | 19/10/2004 | 5.905 |
| Compra Venta | Compraventa | 1.744 | 15/06/2009 | 28.393 |

MOVIMIENTOS REGISTRALES:

### REGISTRO DE COMPRA VENTA

1 / 2 Compraventa

Inscrito el : martes, 19 de octubre de 2004

Tomo: 1 Folio Inicial: 5.905 - Folio Final: 5.913
Número de Inscripción: 2.172 Número de Repertorio: 4.796
Oficina donde se guarda el original: Notaría Tercera
Nombre del Cantón: Manta
Fecha de Otórgamiento/Providencia: lunes, 02 de agosto de 2004
Escritura/Juicio/Resolución:
Fecha de Resolución:

a.- Observaciones:

La Menor de edad Gabriela Maria Hernández Jamed, representada por su Padre el Señor Mario Germanico Hernández Cajiao. los lotes de terrenos signados con los números Tres, Cuatro, cinco, seis, siete, ocho, nueve, diez, once y doce de la manzana "A" de la Lotización Costa Azul, los mismos que unidos entre si forman un solo cuerpo

b.- Apellidos, Nombres y Domicilio de las Partes:

| Calidad | Cédula o R.U.C. | Nombre y/o Razón Social | Estado Civil | Domicilio |
|---|---|---|---|---|
| Comprador | 13-00384524 | Jamed Calderon Luisa Clemencia | Casado(*) | Manta |
| Vendedor | 80-0000000006069 | Hernandez Jamed Gabriela Maria | (Ninguno) | Manta |

c.- Esta inscripción se refiere a la(s) que consta(n) en:

| Libro: | No.Inscripción: | Fec. Inscripción: | Folio Inicial: | Folio final: |
|---|---|---|---|---|
| Compra Venta | 44 | 01-jun-1949 | 23 | 23 |

2 / 2 Compraventa

Inscrito el : lunes, 15 de junio de 2009

Tomo: 48 Folio Inicial: 28.393 - Folio Final: 284.011

Número de Inscripción: 1.744 Número de Repertorio: 3.386

Oficina donde se guarda el original: Notaría Tercera

Nombre del Cantón: Manta

Fecha de Otorgamiento/Providencia: martes, 19 de mayo de 2009

Escritura/Juicio/Resolución:

Fecha de Resolución:

a.- Observaciones:

El lote de terreno signado con el número Cinco de la Manzana "A", de la Lotización Costa Azul, el mismo que tiene los siguientes linderos y medidas son: POR EL FRENTE: Dieciséis punto veinte metros y Avenida principal , POR ATRAS: Con trece punto cincuenta metros y lote número cuatro, POR EL COSTADO DERECHO: Quince punto cincuenta metros y lote número seis, POR EL COSTADO IZQUIERDO: Quince punto setenta metros y Via Manta Rocafuerte. Con una área total de: DOSCIENTOS TREINTA METROS CUADRADOS DIECISIETE D E C I M E T R O S C U A D R A D O S .

Clausula Unica,. Se prohibe expresamente a la Compradora que una vez construida su vivienda, en esta e instalen lugares de diversion, tales como, cantinas, bares, clubes nocturnos, discotecas, talleres metal mecanicos o industriales que causan ruidos o cualquie otra actividad que altere la paz, armonia, las leyes , las buenas costumbres, la ecologia y el medio ambiente tambien se prohibe a la compradora construya o instale Chancheras, corrales o centros de acopio para animales o especies similares, etc.

b.- Apellidos, Nombres y Domicilio de las Partes:

| Calidad | Cédula o R.U.C. | Nombre y/o Razón Social | Estado Civil | Domicilio |
|---|---|---|---|---|
| Comprador | 80-0000000004148 | Alonso Perez Juana Mercedes B01975189 | Divorciado | Manta |
| Vendedor | 13-00384524 | Jamed Calderon Luisa Clemencia | Casado | Manta |
| Vendedor | 13-00384730 | Serrano Aymar Jorge Vinicio | Casado | Manta |

c.- Esta inscripción se refiere a la(s) que consta(n) en:

| Libro: | No.Inscripción: | Fec. Inscripción: | Folio Inicial: | Folio final: |
|---|---|---|---|---|
| Compra Venta | 2172 | 19-oct-2004 | 5905 | 5913 |

Empresa Pública Municipal
Registro de la Propiedad de
Manta-EP

TOTAL DE MOVIMENTOS CERTIFICADOS:

| *Libro* | *Número de Inscripciones* | *Libro* | *Número de Inscripciones* |
|---|---|---|---|
| Compra Venta | 2 | | |

***Los movimientos Registrales que constan en esta Ficha son los únicos que se refieren al predio que se certifica.***

Cualquier enmendadura, alteración o modificación al texto de este certificado lo invalida.

Emitido a las: 10:05:59 del miércoles, 10 de septiembre de 2014

A petición de:

Elaborado por : Cleotilde Ortencia Suarez Delgado
130596459-3

Validez del Certificado 30 días, Excepto que se diera un traspaso de dominio o se emitiera un gravamen.

El interesado debe comunicar cualquier error en este Documento al Registrador de la Propiedad.

Abg. Jaime E. Delgado Intriago
Firma del Registrador






REPÚBLICA DEL ECUADOR
CONSEJO NACIONAL ELECTORAL

003

003 - 0241 1201975189

NÚMERO DE CONTINGENTE CÉDULA

ALONSO PEREZ JUANA MERCEDES

MANABI
PROVINCIA CIRCUNSCRIPCIÓN 2
MANTA TARQUI
CANTÓN PARROQUIA 1 ZONA

(f) PRESIDENTA DE LA JUNTA

Gobierno Autónomo Descentralizado
Municipal del Cantón Manta
[illegible]

# TITULO DE CREDITO No. [illegible]

| CODIGO CATASTRAL | AREA | AVALUO COMERCIAL |
|---|---|---|
| 2 34 45 05 000 | 230,17 | $ [illegible] |

| NOMBRE O RAZON SOCIAL | [illegible] |
|---|---|
| [illegible] PEREZ JUANA | [illegible] |

[illegible]

SALDO [illegible] VARIACION POR REBAJAS [illegible]

| DIRECCION | AÑO | CONTROL | [illegible] |
|---|---|---|---|
| COSTA AZUL LOTE 5 | [illegible] | [illegible] | [illegible] |

IMPUESTOS, TASAS Y CONTRIBUCIONES ESP. DE MEJORAS

| CONCEPTO | VALOR PARCIAL | REBAJAS/RECARGOS | VALOR A PAGAR |
|---|---|---|---|
| [illegible] | | | |
| [illegible] | | | |
| MEJORAS 2011 | [illegible] | | [illegible] |
| MEJORAS 2012 | [illegible] | | [illegible] |
| MEJORAS [illegible] | [illegible] | | [illegible] |
| [illegible] | [illegible] | | [illegible] |
| TASA DE SEGURIDAD | [illegible] | | [illegible] |
| TOTAL A PAGAR | | | [illegible] |
| VALOR PAGADO | | | [illegible] |
| SALDO | | | [illegible] |

CANCELADO
TESORERIA
GOBIERNO AUTONOMO DESCENTRALIZADO
MUNICIPAL DEL CANTON MANTA