

Manta, 02 de febrero del 2024

Arq. Elvis Giler

Director de Ávaluos, Catasto y Permisos Municipales

REGISTRO MUNICIPAL DE PROPIEDADES
: 02 FEB 2024 1038
FICHA
TE 230120241125-1
- J. Quijije

De mis consideraciones

Como alcance a la solicitud ingresado con fecha 23 de enero del 2024 con numero de trámite TE230120241125, ADJUNTO la documentación respectiva donde se registró como zona de riesgo el sector donde está ubicada la vivienda cuya clave catastral es 3-02-17-31-000 a nombre de ANCHUNDIA MANTUANO ROSA MARIA. Por lo que solicito una nueva reliquidación de valores acuerdo a la ordenanza vigente, ya que considero que el avalúo de los años que adeuda están muy altos.

Particular que comunico para los fines pertinentes.

ASTENTAMENTE



ROSA E. QUIJIJE ANCHUNDIA

Correo quijije65rosa@gmail.com

Cel.0991160095

Manta, 23 de enero del 2024

Ing

MARCIANA VALDIVIEZO
ALCALDESA DEL GAD.MANTA

23 DE 2024
TE230120241125
1125
ALCALDESA
Que

De mis consideraciones.

YO, ROSA ELVIRA QUIJIJE ANCHUNDIA portadora de la C.C # **130344179-2**
Hrda de la causante Anchundia Mantuano Rosa María (fallecida) Por medio
de la presente me dirijo a usted para solicitar **REVISION de Tributos** de la
propiedad, por encontrarse en zona de riesgo, cuya clave **catastral 3-02-17-31-**
000 Barrio 4 Nov. Adjunto informe.

Agradecida de antemano por su atención brindada, esperando tenga una
respuesta favorable, me suscribo.

Atentamente



ROSA E.QUIJIJE ANCHUNDIA

Correo. quijije65rosa@gmail.com

Cel. 0991160095



INFORME DE AMENAZA: TERRENO DEL SRA. QUIIJE ANCHUNDIA ROSA.

Nombre del representante solicitante: Sra. QUIIJE ANCHUNDIA ROSA				C.I: 130344179-2	
Inicial	Seguimiento	Final	x		
Nº de trámite: INF. 346-LEAG-DR-GADMANTA-2016.					
Fecha y hora de la Inspección		18 de octubre 2016		10h00	
Fecha y hora de elaboración de informe:		27 de octubre 2016		16h00	

Provincia: Manabí
Cantón: Manta
Parroquia: Tarqui
Sector: Barrio 4 de Noviembre
Coordenadas: X= 530465.78 Y= 9893984.73 UTM WGS84 17 SUR (REFERENCIAL)

Elaborado por: Egdo. Eduardo Almeida.	Teléfono: 0987070080.
Fuente: Dirección de Gestión de Riesgos del GAD-Manta	Teléfono: 611-558 ext. 106.

1. Situación General

Antecedente:

Con fecha 18 de octubre del 2016 el/la Sr/a. Quijije Anchundia Rosa solicita a la Dirección de Gestión de Riesgos del GAD-Manta se realice un recorrido de campo en la propiedad la cual se vio afectado por el terremoto del 16 de Abril del 2016, y verificando si se encuentra en una zona de riesgos por eventos de amenazas geológicas (Deslizamiento) o por efectos hidrometeoro-lógicos (Inundaciones).

Informe de Inspección Técnica.

El día martes 27 de septiembre del 2016 se realizó el recorrido en el predio, donde se pudo constatar mediante la inspección óptica que la propiedad del Sra. Quijije Anchundia Rosa se encuentra en una zona de **Riesgo Alto**, ya que la vivienda se encuentra ubicada a 6 metros de distancia del cauce del río burro y que ha sufrido inundaciones por inviernos, al momento de presentarse el movimiento sísmico se generó como efecto secundario el colapso de la mampostería interna y externa, el predio se encuentra en riesgos por eventos hidrometeoro-lógicos (Inundaciones).

Rangos y niveles de vulnerabilidad física de edificaciones por tipo de amenaza.

Nivel de vulnerabilidad	Puntaje
Bajo	0 a 33 puntos
Medio	34 a 66 puntos
Alto	Más de 67 Puntos



GOBIERNO AUTONOMO DESCENTRALIZADO DEL CANTÓN MANTA.



Ponderación de evaluación técnica. para y estimación del riesgo por eventos hidrometeorológicos (Inundaciones)

INDICE DE VULNERABILIDAD PARA AMENAZA DE INUNDACION			
VARIABLE	VALORES POSIBLES DEL INDICADOR	PONDERACION	VALOR MAXIMO
Sistema estructural	0,1,5,10	0,5	5
Material de paredes	0,1,5,10	1,1	11
Tipo de cubierta	0,1,5,10	0,3	3
Número de pisos	0,1,5,10	1,1	11
Año de Construcción	0,1,5,10	0,5	5
Estado de conservación	0,1,5,10	0,5	5
Características suelo	0,1,5,10	3	30
Topografía del sitio	0,1,5,10	3	30
Valor mínimo = 0			100

Análisis de riesgo del predio evaluado.

ITEN	PROPIETARIO	IDENTIFICACIÓN	NIVEL DE RIESGO
1	Nelly Campos	130878739-7	RIESGO MEDIO

2. recomendaciones y conclusiones Generales:

Recomendaciones:

El presente informe da a conocer la amenaza existente en el predio antes mencionado, por lo cual se deberá realizar las siguientes recomendaciones.

- ✓ Se recomienda reubicación de la familia que se ubica en el predio debido a que la misma se encuentra representada por eventos hidrometeorológicos (Inundaciones).
- ✓ El terreno en mención cuenta con escritura, la misma que no cumple con el retiro suficiente tal como se lo establece en la ordenanza de Urbanismos, Arquitectura, Uso y ocupación de suelo del cantón Manta. En el Art. 39, poniendo en riesgos la seguridad de sus habitantes.
- ✓ Es de indicar que una vez siendo reubicada la familia en el sitio donde habitaban no se podrá construir ningún tipo de infraestructura, pudiéndose proyectar para áreas verdes.
- ✓ Tomar como referencia el informe de Amenazas por movimiento en masa (deslizamiento) representado por Google Earth.
- ✓ Para todos los trámites correspondientes se deberá tomar en cuenta el informe presentado por la Dirección de Gestión de Riesgos del GAD-Manta.

Conclusión:

En base al informe de amenazas y vulnerabilidades del sector se ha considerado que el terreno donde existe una vivienda se encuentra en una zona de **Alto Riesgo**.

3. Anexos

- ✓ Mapa de Amenaza por movimiento en masa y Ubicación del predio representado en Google Earth.
- ✓ registro fotográfico del terreno con la respectiva propiedad.
- ✓ Foto copia de solicitud de inspección.

4. NOMBRE DE LA PERSONA QUE FIRMA.

Dirección de gestión de riesgos del GAD-Manta.
 Egdo. Eduardo Almeida García. 0987070080.
 Director (E) de Gestión de Riesgos Gad-Manta.
 Correo: luis_almeida_dc@hotmail.com



FIRMA DE RESPONSABILIDAD.

Firma de responsabilidad.



. MAPA DE AMENAZA POR EVENTOS HIDROMETEORO-LÓGICO (INUNDACIONES) Y UBICACIÓN DEL PREDIO REPRESENTADO EN GOOGLE EARTH.



Simbología.	Significado.
	Cauce del Río que afecta a la Vivienda por eventos Hidrometeoro-lógicos (Inundaciones).
	Identificación de la vivienda.

Nuestro Objetivo: es prevenir la protección de las personas y colectividades frente a los efectos negativos de los desastres de origen natural o antrópicos mediante la prevención, mitigación, recuperación y mejoramiento de las condiciones sociales a través de una adecuada gestión de riesgo.

8. REGISTRO FOTOGRAFICO

REGISTRO FOTOGRAFICO: Identificando el Cauce del Río que afecta a la Vivienda por eventos Hidrometeorológico (Inundaciones).



REGISTRO FOTOGRAFICO: Casa de la Sra. Nelly Pibaque Campos.



Nuestro Objetivo: es prevenir la protección de las personas y colectividades frente a los efectos negativos de los desastres de origen natural o antrópicos mediante la prevención, mitigación, recuperación y mejoramiento de las condiciones sociales a través de una adecuada gestión de riesgo.

FICHA DE EVALUACION DE DAÑOS

(FAVOR LLENAR TODOS LOS CAMPOS)

DAMNIFICADO
 Cantón: Huala Parroquia: Tangui Sitio o sector: Riveros de Rio
 Nombre de damnificado: Rosa Elvira Quijije C.I. 1303441792 Teléfono: 0994498923
 COORDENADAS: (UTM 84) X: -9959145 Y: -807726249 (unidad: metros)

Situación legal del predio: Propio NO Escritura Compra venta Herencia Posesión Alquiler Prendario Otros *
 Zona: Urbano Urbano/Marginal Rural

INSPECCIÓN
 Nombre de Inspector: Ing. Nayra Anchonita Fecha: _____ Hora: _____
 C.I. Inspector: _____ Institución: _____ Teléfono: _____
 Áreas Inspeccionadas: Solo Exterior Exterior e Interior

DESCRIPCIÓN DE LA EDIFICACIÓN
 Tipo de la edificación: (paralela, planta baja, departamento, etc.) _____
 Vivienda MIDUVI: SI No
 Dirección: _____
 Número de pisos sobre el suelo: _____
 Número de subsuelos: _____
 Área de terreno (aprox): _____
 Área cubierta (aprox): _____
 Habitada: SI No
 Zona de riesgo: SI No

SISTEMA CONSTRUCTIVO
 Estructura de madera Estructura con muros de hormigón
 Estructura metálica Mampostería sin refuerzo estructural
 Estructura modular prefabricada Mampostería con refuerzo estructural
 Estructura de hormigón Mixta: _____
 TIPO DE OCUPACIÓN
 Familiar Patrimonial Albergues
 Comercial Asamblea Pública Unidad Educativa
 Gubernamental Industria Oficina
 Otro tipo de Residencia Otros: _____
 Servicios de Emergencia

EVALUACIÓN Investigar la edificación y marcar sus condiciones en una de las columnas

Colapso Total	SI <input type="checkbox"/>	No <input type="checkbox"/>	
Colapso Parcial	SI <input type="checkbox"/>	No <input type="checkbox"/>	
Sin daños	SI <input type="checkbox"/>	No <input type="checkbox"/>	
Edificación derrocada (Desalojo)	SI <input type="checkbox"/>	No <input type="checkbox"/>	
Condiciones observadas:	SI <input type="checkbox"/>	No <input type="checkbox"/>	
Edificación fuera de plomo	Poca/Ninguna <input type="checkbox"/>	Moderada <input type="checkbox"/>	Severa <input type="checkbox"/>
Agrietamiento en elementos estructurales	<input type="checkbox"/>	<input type="checkbox"/>	<input type="checkbox"/>
Agrietamiento en mampostería	<input type="checkbox"/>	<input type="checkbox"/>	<input type="checkbox"/>
Daños en fachada u otro elemento que amenaza con caer	<input type="checkbox"/>	<input type="checkbox"/>	<input type="checkbox"/>
Afectación en cubierta	<input type="checkbox"/>	<input type="checkbox"/>	<input type="checkbox"/>
Afectación en entrepiso	<input type="checkbox"/>	<input type="checkbox"/>	<input type="checkbox"/>
Otro (especificar):	<input type="checkbox"/>	<input type="checkbox"/>	<input type="checkbox"/>

Estimación de Daños (visual)

Ninguno	<input type="checkbox"/>
0 - 1 %	<input type="checkbox"/>
1 - 10 %	<input type="checkbox"/>
10 - 30 %	<input type="checkbox"/>
30 - 60 %	<input checked="" type="checkbox"/>
60 - 100 %	<input checked="" type="checkbox"/>
100%	<input type="checkbox"/>

Comentarios: Vivienda ubicada en zona de riesgo
Agrietamiento de paredes lateral derecho debido al empuje de suelo los muros presentan humedad y colapso parcial

SEMAFORIZACIÓN
 Determinar la marcación de la estructura con base a la evaluación y al juicio del equipo de investigación. Las condiciones severas que amenazan el estado estructural de una edificación son suficientes para clasificarla como INSEGURA. Condiciones de daño severos y moderados pueden clasificarse como USO RESTRINGIDO. Marcar a las estructuras con la pancarta INSPECCIONADA únicamente en la entrada principal. Marcar a las estructuras con la pancarta de USO RESTRINGIDO e INSEGURA en TODAS las entradas.
 INSPECCIONADA (Pancarta Verde) USO RESTRINGIDO (Pancarta Amarilla) INSEGURO (Pancarta Roja)
 Identificar cualquier restricción de uso existente al igual que en la pancarta de marcación:

FUTURAS ACCIONES
 Áreas restringidas (dentro y fuera de la edificación): _____
 Recomendación detallada: Estructural Geotécnica Otra

Otra recomendación: Suelo presenta agrietamientos
Se sugiere reubicación
La beneficiaria posee terreno estable por lo que se recomienda
continuar esta construcción

TIPO DE INCENTIVO:
 Construcción de vivienda en terreno urbanizado por el estado
 Reconstrucción en terreno propio
 Reparación de vivienda recuperable (mejoramiento)
 Compra y construcción de vivienda entre USD 10.000 a USD 70.000
 Incentivo de accesibilidad (uno por vivienda)
 Solución sanitaria - biodigestor (urbano marginal y rural)
 Mejoramiento de suelos (urbano marginal y rural)
 Reconstrucción en terreno propio
 Reconstrucción en terreno propio

Firma de Inspector: [Firma] Firma del damnificado: _____

Inspección

Ci Inspeccion: 1300
 A. cación: _____
 Nombre de Inspector: _____
 Coordenadas: -0.959145; -80.726249

Descripción de la edificación

Nombre de la edificación: Edificio Quile
 Dirección: Barrío Parias No Parita

Número de contacto celular de la edificación: 999998923

Área en planta (m2 o km2): 1 Subsuelo: 30 m?

Número de residencias habitadas: _____
 Número de residencias no habitadas: _____

Hora y lugar de la Inspección: _____
 Áreas Inspeccionadas: Solo exterior AM PM

Tipo de construcción

- Estructura de madera
- Estructura metálica
- Estructura madera prefabricada
- Estructura de hormigón

Tipo de Ocupación

- Familiar
- Otro tipo de residencia
- Asamblea Pública
- Servicios de emergencias

Exterior Interior

- Estructura con marco de hormigón
- Mampostería sin defensa estructural
- Mampostería con defensa estructural
- Otros _____

- Comercial
- Oficinas
- Industria
- Otros _____
- Gubernamental
- Histórico
- Colegios

Evaluación

Investigar la edificación y marcar sus condiciones en una de las columnas

Conclusiones Observadas

- Colapso total, parcial o su orientación afectada
- Edificación fuera de plomo
- Agriecimiento en columnas, vigas u otro elementos estructurales
- Agriecimiento en mampostería
- Daños en el artepecho, dimenea u otro elemento que amenaza con caer
- Otro (especificar) _____

	Poca/Ninguna	Moderada	Severa	Estimación de Daños
<input checked="" type="checkbox"/>	<input type="checkbox"/>	<input checked="" type="checkbox"/>	<input type="checkbox"/>	Ninguno
<input type="checkbox"/>	<input type="checkbox"/>	<input type="checkbox"/>	<input checked="" type="checkbox"/>	0-1%
<input type="checkbox"/>	<input type="checkbox"/>	<input type="checkbox"/>	<input type="checkbox"/>	1-10%
<input type="checkbox"/>	<input type="checkbox"/>	<input type="checkbox"/>	<input type="checkbox"/>	10-30%
<input type="checkbox"/>	<input type="checkbox"/>	<input type="checkbox"/>	<input type="checkbox"/>	30-60%
<input type="checkbox"/>	<input type="checkbox"/>	<input type="checkbox"/>	<input type="checkbox"/>	60-100%
<input type="checkbox"/>	<input type="checkbox"/>	<input type="checkbox"/>	<input type="checkbox"/>	100%

Comentarios: Perforación en vivienda

Marcarción

Determinar la marcarción de la estructura en base a la evaluación y al juicio del equipo de investigación. Las condiciones severas que amenazan el estado estructural de una edificación son suficientes para clasificarla como insegura. Condiciones de daños severos y moderados, pueden clasificar a la estructura como Uso Restringido. Marcar a las estructuras con la palabra INSPESIONADAS unicamente en la entrada principal. Marcar a la estructura con la palabra de USO RESTRINGIDO e INSEGURO en todas las entradas.

INSPESIONADA (Pancarta verde)

USO RESTRINGIDO (Pancarta Amarilla)

INSEGURO (Pancarta roja)

Futuras Acciones Poner check a cualquiera de las copias que se enseñan a construcción en el caso de que si se necesitan futuras acciones
 Uso de barricadas en las siguientes áreas: _____

- Recomendación Evaluación Detallada
- Otra recomendación: _____
- Estructural
- Geotécnica
- Otra: _____

Comentarios: _____

Inspección

Ci Inspeccion: 1300
 Nombre de Inspeccion: _____
 Coordenadas: -0.959145; -80.726244
 Descripción de la edificación: Edificio Químico
 Nombre de la edificación: Edificio Químico
 Dirección: Carretera Pinar del Rio Pinar
 Número de contacto celular de la edificación: 99999999
 Número de pisos sobre el suelo: 1 Subsuelo: _____
 Área en planta (m2 o km2): 80 m2
 Número de residencias habitadas: _____
 Número de residencias no habitadas: _____

Hora y lugar de la Inspección: _____
 Áreas Inspeccionadas: Solo exterior AM PM
 Exterior e Interior

Tipo de construcción
 Estructura de madera
 Estructura metálica
 Estructura madera prefabricada
 Estructura de hormigón
Tipo de Ocupación
 Familiar
 Otro tipo de residencia
 Asambleas Públicas
 Servicios de emergencias
 Comercial
 Oficinas
 Industria
 Otros
 Gubernamental
 Histórico
 Colegios

Estructura con marco de hormigón
 Mampostería sin defensa estructural
 Mampostería con defensa estructural
 Otros

Evaluación

Investigar la edificación y macer sus condiciones en una de las columnas

Estimación de Daños

Conclusiones Observadas

Clasificación total, parcial o su orientación afectada	<input type="checkbox"/>	Poca/Ninguna	<input checked="" type="checkbox"/>	Moderada	<input type="checkbox"/>	Severa	<input type="checkbox"/>	Excluye contenidos	<input type="checkbox"/>
Retramiento en columnas, vigas u otro elementos estructurales	<input type="checkbox"/>	<input checked="" type="checkbox"/>	<input type="checkbox"/>	<input type="checkbox"/>	<input type="checkbox"/>	<input type="checkbox"/>	<input type="checkbox"/>	Ninguno	<input type="checkbox"/>
Retramiento en mampostería	<input type="checkbox"/>	<input checked="" type="checkbox"/>	<input type="checkbox"/>	<input type="checkbox"/>	<input type="checkbox"/>	<input type="checkbox"/>	<input type="checkbox"/>	0-1%	<input type="checkbox"/>
Fisuras en el antepecho, chimenea u otro elemento que amenaza con caer	<input type="checkbox"/>	<input checked="" type="checkbox"/>	<input type="checkbox"/>	<input type="checkbox"/>	<input type="checkbox"/>	<input type="checkbox"/>	<input type="checkbox"/>	1-10%	<input type="checkbox"/>
Otro (especificar)	<input type="checkbox"/>	<input type="checkbox"/>	<input type="checkbox"/>	<input type="checkbox"/>	<input type="checkbox"/>	<input type="checkbox"/>	<input type="checkbox"/>	10-30%	<input type="checkbox"/>
Condiciones Observadas:	<input type="checkbox"/>	<input checked="" type="checkbox"/>	<input type="checkbox"/>	<input type="checkbox"/>	<input type="checkbox"/>	<input type="checkbox"/>	<input type="checkbox"/>	30-60%	<input type="checkbox"/>
Detalles:	<input type="checkbox"/>	<input checked="" type="checkbox"/>	<input type="checkbox"/>	<input type="checkbox"/>	<input type="checkbox"/>	<input type="checkbox"/>	<input type="checkbox"/>	60-100%	<input type="checkbox"/>
Clasificación	<input type="checkbox"/>	<input checked="" type="checkbox"/>	<input type="checkbox"/>	<input type="checkbox"/>	<input type="checkbox"/>	<input type="checkbox"/>	<input type="checkbox"/>	100%	<input type="checkbox"/>

Eliminar la marcación de la estructura en base a la evaluación y al juicio del equipo de investigación. Las condiciones severas que amenazan el estado estructural de una edificación son suficientes para clasificarla como insegura. Condiciones de daños severos y moderados, pueden clasificarse a la estructura como Restringido. Marcar a las estructuras con la palabra INSEGURO únicamente en la entrada principal. Marcar a la estructura con la palabra INSEGURO en todas las entradas.

INSPECCIONADA (Pancarta verde)

USO RESTRINGIDO (Pancarta Amarilla)


INSEGURO (Pancarta roja)

Acciones: Poner check as cualquiera de las copias que se enseñan a construcción en el caso de que si se necesitan futuras acciones o de barricadas en las siguientes áreas:

Recomienda Evaluación Detallada Estructural Geotécnica Otra: _____

Otra recomendación: _____

Detalles: _____



ECUADOR LISTO Y SOLIDARIO

La estructura se encuentra inspeccionada y se determinaron serios daños y amenazas estructurales. Es insegura su ocupación como se indica:

VIVIENDA UBICADA EN ZONA DE RIESGO

AGRIETAMIENTO DE PAREDES / LATERAL DERECHO

PRESENTA HUMEDAD (SUELO PRESENTE EN LABO) COLARSO PAREDAL (MAYOR SERIA) MEN CUANADO

No ingresar a la edificación a menos que exista una autorización escrita por parte de la jurisdicción local. El ingreso a la misma puede provocar lesiones y hasta muerte.

CI Inspector / Agencia:

Esta instalación fue inspeccionada en condiciones de emergencia por:

MIDJVI

Jurisdicción

Nombre de la instalación y Dirección:

ROSA ELVIRA SUITE RIVERAS DEL RÍO

Ing. Víctor Salazar

1310389968

Prohibido remover, alterar o cubrir esta pancarta sin la debida autorización de las Autoridades Gubernamentales

3021731 sello rojo

REPÚBLICA DEL ECUADOR
DIRECCIÓN GENERAL DE REGISTRO CIVIL,
IDENTIFICACIÓN Y CEDULACIÓN



CEDULA DE CIUDADANIA N. 130344179-2

APELLIDOS Y NOMBRES QUIJJE ANCHUNDIA ROSA ELVIRA

LUGAR DE NACIMIENTO MANABI MONTECRISTI MONTECRISTI

FECHA DE NACIMIENTO 1965-02-08

NACIONALIDAD ECUATORIANA

SEXO F

ESTADO CIVIL CASADA
LUIS ALBERTO KLEGAN CUENCA



INSTRUCCIÓN BACHILLERATO **PROFESIÓN / OCUPACIÓN BACHILL. EN CIENCIAS** **E3331A2122**

APELLIDOS Y NOMBRES DEL PADRE QUIJJE MANUEL

APELLIDOS Y NOMBRES DE LA MADRE ANCHUNDIA ROSA M

LUGAR Y FECHA DE EXPEDICIÓN MANTA 2014-07-11

FECHA DE EXPIRACIÓN 2024-07-11





DIRECTOR GENERAL **FIRMA DEL CEDULADO**

CERTIFICADO DE VOTACIÓN
ELECCIONES GENERALES 2017
2 DE ABRIL 2017



069 **069 - 093** **1303441792**
JUNTA No. NUMERO CEDULA

QUIJJE ANCHUNDIA ROSA ELVIRA
APELLIDOS Y NOMBRES

MANABI **CIRCUNSCRIPCIÓN: 2**
PROVINCIA

MANTA **ZONA: 1**
CANTÓN

TARQUI
PARROQUIA




CNE **ECUADOR ELIGE CON TRANSPARENCIA** **ELECCIONES 2017 GARANTIZAMOS TU DECISIÓN**

CIUDADANA (O):

ESTE DOCUMENTO ACREDITA QUE USTED SUFRAGÓ EN LAS ELECCIONES GENERALES 2017

ESTE CERTIFICADO SIRVE PARA TODOS LOS TRÁMITES PÚBLICOS Y PRIVADOS

Tatiana Quesada
EJ. PRESIDENCIAL DE LA JRV **IMP. 13M. 2.1**



Ministerio Coordinador de **Desarrollo Social**

REGISTR

Busqueda Completada

Ingrese sus datos para saber si se encuentra en el Registro Único de Damnificados - RUD

* Cédula Nombres

* 1303441792

Buscar

Busqueda Completada

Resultado

Usted consta en el Registro Único de Damnificados

No.	Cédula	Nombres	Genero	Fecha Nacimiento
1	1303441792	QUIJUE ANCHUNDIA ROSA ELVIRA	Femenino	1965-02-08

1



17/11/2021

524202469

**GOBIERNO AUTÓNOMO
DESCENTRALIZADO
MUNICIPAL DEL CANTÓN MANTA**

RECIBO DE PAGO - PREDIOS

Fecha: 01/06/2021 14:43

Código catastral: 3-02-17-31-000

Propietario: ANCHUNDIA MANTUANO ROSA
MARIA

Dirección: 4 DE NOVIEMBRE

CÓDIGO	#	TÍTULO	AÑO	VALOR
	455814		2021	\$80,00
TOTAL PAGADO				\$80,00

Cajero



