



MUNICIPIO DE MANTA  
CATASTRO URBANO

FICHA CATASTRAL PARA INMUEBLES QUE NO  
ESTAN BAJO EL REGIMEN DE PROPIEDAD HORIZONTAL

1660810

CROQUIS

### IDENTIFICACION Y DATOS DE LOCALIZACION

ESTA BAJO REGIMEN DE PROPIEDAD HORIZONTAL  NO  SI

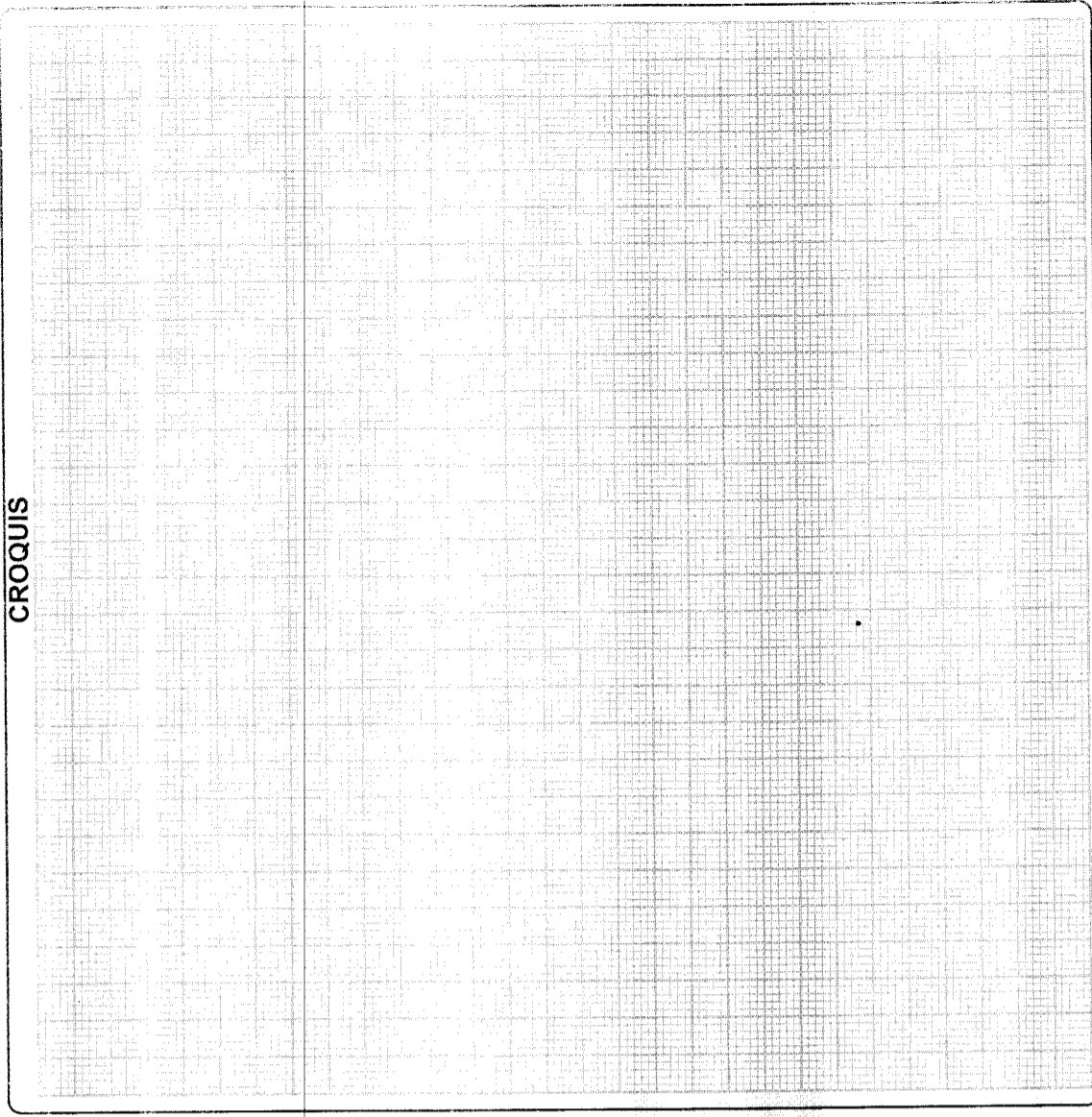
CLAVE CATASTRAL:  USUA ZONA SECTOR MANZANA LOTE SERIE HORIZONTAL

DIRECCION: barrio Urb. Saviland HOJA N° \_\_\_\_\_  
calle \_\_\_\_\_

DATOS GENERALES:  ZONA SEGUN CALIDAD DE SUELO  ZONA HOMOGENEA  ZONA SEGUN VALOR

Mr. C/4 lote #9

CODIFICAR LA DIRECCION (PRIMERO LA CALLE LUEGO EL NUMERO)



### DATOS DEL LOTE

NUMERO DE CALLES A LAS CUALES EL LOTE TIENE FRENTE:  2

ACCESO AL LOTE:  LOTE INTERIOR  POR PASAJE PEATONAL  POR PASAJE VEHICULAR  POR CALLE  POR AVENIDA  POR EL MALECON  POR LA PLAYA

MARCAR SOLO EL MAYOR JERARQUIA

CERRAMIENTO:  HORMIGON ARMADO  MADERA  CAÑA  OTRO

SERVICIOS DEL LOTE:  AGUA POTABLE  NO EXISTE  SI EXISTE  DESAGUES  NO EXISTE  SI EXISTE  ELECTRICIDAD  NO EXISTE  SI EXISTE

REDES PUBLICAS EN LA VIA:  AGUA POTABLE  NO EXISTE  SI EXISTE  ALCANTARILLADO  NO EXISTE  SI EXISTE  ENERGIA ELECTRICA  NO EXISTE  SI EXISTE RED AEREA  SI EXISTE RED SUBTERRANEA  ALUMBRADO PUBLICO  NO EXISTE  INCANDESCENTE  DE SODIO O MERCURIO

AREA:  SIN DECIMALES

PERIMETRO:  LONGITUD DEL FRENTE:  NUMERO DE ESQUINAS:

ANALUO DEL LOTE (sin centavos):

### FORMA DE OCUPACION DEL LOTE

SIN EDIFICACION  1  2

CON EDIFICACION  1  2

USO DEL AREA SIN EDIFICACION:  1  2  3

NUMERO DE BLOQUES TERMINADOS:  NUMERO DE BLOQUES EN CONSTRUCCION:  TOTAL DE BLOQUES:

OTRO USO:  CODIGO:

OBSERVACIONES:  
can. con 3043402 Amp...  
16/05/11  
Sillo D enero 9/13



Sello  
01/09/13



# ESCRITURA

De: COMPRAVENTA, CONSTITUCION DE PRIMERA HIPOTECA ABIERTA  
Y PROHIBICION VOLUNTARIA DE ENAJENAR.

Otorgada por: ENIRE LA CIA. RECREACIONES Y TURISMO TARQUI S.A.  
TARQUISA . RAUL YACHIMBA GUACHI . Y EL B.I.E.S.S.

A favor de:

Nº: (1.695)

Autorizado por el Notario Encargado

ABOGADO:


Ab. Raúl Eduardo González Melgar

Copia PRIMERA Cuantía USD\$49.339.50 INDETERMINADA

## NOTARIA SEGUNDA DEL CANTÓN

Manta, Diciembre 27 del 2012

Edificio EPAM  
Dirección - Malecón - Planta Baja  
Telfs.: 2621605 - 2621053



**COPIA**

NUMERO: ( 1.695 ).-

**CONTRATO COMPRAVENTA: OTORGA LA COMPAÑÍA RECREACIONES Y TURISMO TARQUI S.A. TARQUISA A FAVOR DEL SEÑOR RAÚL MARCELO YACHIMBA GUACHI,**


CUANTIA: USD \$ 49,339.50.-

**CONTRATO DE CONSTITUCION DE PRIMERA HIPOTECA ABIERTA Y PROHIBICION VOLUNTARIA DE ENAJENAR: OTORGA EL SEÑOR RAÚL MARCELO YACHIMBA GUACHI A FAVOR DEL BANCO DEL INSTITUTO ECUATORIANO DE SEGURIDAD SOCIAL.-**

CUANTIA: INDETERMINADA.-

En la ciudad Puerto de San Pablo de Manta, Cabecera del Cantón del mismo nombre Provincia de Manabí, República del Ecuador, hoy día jueves veintisiete de diciembre del año dos mil doce, ante mi Abogado **RAUL EDUARDO GONZALEZ MELGAR**, Notario Público SEGUNDO ENCARGADO del Cantón, comparecen por una parte la Economista **MARIA MARICELA PACHECO ZAMBRANO**, Funcionaria de la Oficina Especial del BIESS en Portoviejo, en representación del **Banco del Instituto Ecuatoriano de Seguridad Social**, en su calidad de Mandataria, según consta del documento que en copia auténtica se acompaña a la presente escritura como habilitante, parte a la cual en adelante se la denominará "EL BIESS, EL BANCO" y/o "EL ACREEDOR"; por otra la compañía **RECREACIONES Y TURISMO TARQUI S.A. TARQUISA** debidamente representada por la señora **RITA DANIELA CHAVEZ GARCIA**, en calidad de Gerente General y debidamente autorizada por la Junta General Extraordinaria de Accionistas, lo que justifica con las copias de su nombramiento y del acta de la junta que se agregan como habilitantes, que en adelante se le llamará "LA VENDEDORA" y, por otra el señor **RAÚL MARCELO YACHIMBA GUACHI**, de estado civil soltero, por sus propios y personales derechos, a quien en adelante se lo llamara "EL COMPRADOR Y/O PARTE DEUDORA".- Los


ABG. RAUL GONZALEZ MELGAR  
NOTARIO SEGUNDO ENCARGADO  
MANTA



comparecientes son mayores de edad, de nacionalidad ecuatoriana, domiciliados en esta ciudad con excepción de la señora Econ. María Maricela Pacheco Zambrano que es domiciliada en la ciudad de Portoviejo, en tránsito por este puerto, hábiles y capaces para contratar y obligarse, a quienes de conocer personalmente y de haberme presentado sus respectivos documentos de identificación, Doy Fe.- Bien instruidos en el objeto y resultados de esta Escritura de **COMPRAVENTA, CONSTITUCION DE PRIMERA HIPOTECA ABIERTA Y PROHIBICION VOLUNTARIA DE ENAJENAR**, la cual proceden a celebrar, me entregan una minuta para que la eleve a escritura pública, cuyo texto es el que sigue: **SEÑOR NOTARIO:** En el protocolo a su cargo sírvase incorporar una escritura pública de compraventa, Constitución de Primera Hipoteca Abierta y Prohibición Voluntaria de Enajenar, que se otorga al tenor de las estipulaciones que se expresan a continuación: **PRIMERA PARTE: CONTRATO DE COMPRAVENTA.- COMPARECIENTES:** Comparecen a la celebración de este contrato de compraventa, por una parte, la compañía **RECREACIONES Y TURISMO TARQUI S.A. TARQUISA** debidamente representada por la señora **RITA DANIELA CHAVEZ GARCIA**, en calidad de Gerente General y debidamente autorizada por la Junta General Extraordinaria de Accionistas, lo que justifica con las copias de su nombramiento y del acta de la junta que se agregan como habilitantes, que en adelante se le llamará "EL VENDEDOR" y, por otra el señor **RAÚL MARCELO YACHIMBA GUACHI**, de estado civil soltero, por su propio y personal derecho, a quien en adelante se le llamará "EL COMPRADOR" Quienes convienen en suscribir este contrato de compraventa conforme a las siguientes cláusulas: **PRIMERA: ANTECEDENTES.-a.-** La compañía **RECREACIONES Y TURISMO TARQUI S.A. TARQUISA**, declara ser legítima propietaria de un lote de terreno, ubicado en la vía a San Juan de Manta- vía de circunvalación, sector el camal, del cantón Manta, Provincia de Manabí. **HISTORIA DE DOMINIO:** Bien inmueble

ABG. RAUL GONZALEZ MELGAR  
NOTARIO SEGUNDO ENCARGADO  
MANTA

adquirido por compra a los cónyuges Héctor Leonardo Delgado Suarez y Gina Jannethy Cevallos Solórzano, a favor de la compañía TIPEL S.A, representada por la señora Brenda Geraldina Ratti Ramírez, en su calidad de Gerente General de la compañía, según se desprende la escritura pública de compraventa, otorgada y celebrada ante el Abogado Raúl Eduardo González Melgar, el veintitrés de agosto del año dos mil cinco, inscrita en el Registro de la Propiedad del Cantón Manta el veinticinco de agosto del año dos mil cinco. Bien inmueble comprendido dentro de los siguientes linderos y medidas: POR EL FRENTE: En doscientos sesenta metros (260M), más ángulo de 185 grados, con sesenta y tres metros (63M), más ángulo de 191 grados con cuarenta y tres metros (43M), más ángulo de 188 grados con treinta y nueve metros (39M) más ángulo de 193 grados con cuarenta metros (40M), más ángulo de 195 grados con noventa metros (90M) y lindera con área de protección de la vía circunvalación. POR LA PARTE DE ATRÁS: En sesenta metros (60M), más ángulo de 206 grados con setenta y cinco metros (75M), más ángulo de 150 grados, con cincuenta y un metros (51M), más ángulo de 130 grados, con ochenta y nueve metros (89M), más ángulo de 130 grados, con treinta y siete metros (37M), más ángulo de 202 grados, con ciento nueve metros (109M), más ángulo de 225 grados, con ochenta y tres metros (83M), más ángulo de 140 grados, con setenta y ocho metros (78M), más ángulo de 150 grados, con ciento treinta y un metros (131M), y lindera con propiedad de los herederos de don Ruperto Delgado. POR EL COSTADO DERECHO: En cuarenta y ocho metros (48M), más ángulo de 104 grados, con noventa y seis metros (96M), más ángulo de 164 grados, con cien metros (100M), más ángulo de 200 grados, con ciento tres metros (103M), más ángulo de 223 grados con ciento cincuenta metros (150M), y lindera con propiedad de los herederos de don José Luis Cevallos. POR EL COSTADO IZQUIERDO: En ciento treinta y seis metros veinte centímetros (136.20M), y lindera con propiedad de don Leovigildo Rosado, más ángulo de catorce metros diez centímetros y lindera con calle, más



ABG. RAUL GONZALEZ MELGAR  
NOTARIO SEGUNDO ENCARGADO  
MANTA

A handwritten signature in black ink, consisting of a stylized vertical line with a loop at the top and a horizontal stroke at the bottom.



ángulo de 90 grados, con cuarenta y ocho metros y diez centímetros (48,10M), más ángulo de 270 grados con ochenta y siete metros (87M), más ángulo de 270 grados, con cuarenta y nueve metros (49M), más ángulo de 66 metros, más ángulo de 82 grados, con ciento ochenta y dos metros (182M), y lindera con propiedad de los herederos de Ruperto Delgado. Teniendo una superficie total de CIENTO OCHENTA Y DOS MIL TRESCIENTOS NOVENTA Y DOS METROS CON CINCUENTA Y TRES CENTÍMETROS CUADRADOS (182.392,53M<sup>2</sup>) b.- Posteriormente mediante Escritura Pública la Compañía TIPEL S.A. Constituyo el FIDEICOMISO Mercantil Inmobiliario Sariland, debidamente representado por su fiduciario la Compañía Fidunegocios S.A. Administradora de Fondos y Fideicomisos, escritura celebrada ante la Notaria Trigésima Segunda, del Cantón Guayaquil el primero de septiembre del año dos mil seis, inscrita el trece de noviembre del año dos mil seis, en el Registro de la Propiedad del Cantón Manta. c.- Mediante Escritura Pública de Cesión de Derechos Fiduciarios, otorgada ante la Notaria Vigésima Novena del Cantón Guayaquil, con fecha doce de enero del año dos mil once, las compañías ESTRUCPLAN S.A. y Compañía PASDARCAR, en calidad de cedentes; y, la Compañía TIPEL S.A. en su calidad de constituyente y a la vez cedente, en sus calidades de Promotoras del Fideicomiso Inmobiliario Sariland, cedieron a favor de la Compañía Recreaciones y Turismo Tarqui S.A. TARQUISA, todos los derechos fiduciarios que les pertenecía sobre el FIDEICOMISO Inmobiliario Sariland, en especial, los derechos que tenían sobre el inmueble descrito en la cláusula tercera de la referida escritura, e inscrita el diecisiete de enero del año dos mil once, en el Registro de la Propiedad del Cantón Manta. d.- Con fecha diecinueve de Enero del año dos mil once, se encuentra inscrito en el Registro de la Propiedad del cantón Manta, Escritura Pública de Mutuo Hipotecario, sobre el bien inmueble ubicado vía san Juan Proyectos Habitacionales denominado Sariland, escritura celebrada en la Notaria Trigésima Quinta del cantón Quito, el diecisiete de Enero del año dos mil once,

ABG. RAUL GONZALEZ MELGAR  
NOTARIO SEGUNDO ENCARGADO  
MANTA



otorgada por la Compañía Recreaciones y Turismo Tarqui S.A. TARQUISA a favor del Banco Ecuatoriano de la Vivienda, e inscrita el diecinueve de Enero del año dos mil once.- Sobre el lote de terreno descrito anteriormente la Compañía Recreaciones y Turismo Tarqui S.A. TARQUISA, construyo la URBANIZACION SARILAND, inscrita la protocolización de Planos del Proyecto Urbanístico Sariland, en el Registro de Urbanizaciones del Registro de la Propiedad del Cantón Manta, el treinta de marzo del año dos mil doce. Escritura Pública de Protocolización de Planos del Proyecto Urbanístico Sariland, celebrada ante el Abogado Raúl González Melgar, Notario Público Tercero del Cantón Manta, el seis de febrero del año dos mil doce. f.-Con fecha doce de marzo del año dos mil doce, ante el Abogado Raúl González Melgar, Notario Tercero del Cantón Manta, se celebró Escritura Pública de Ampliación de Planos de Acta y Entrega de Áreas Sociales, Verdes y Lotes de Garantías de la Urbanización Sariland S.A. de propiedad de la Compañía Recreaciones y Turismo Tarqui S.A. TARQUISA, inscrita el treinta de marzo del año dos mil doce. g.-Con fecha diez de mayo del año dos mil doce se encuentra inscrita en el Registro de la Propiedad del Cantón Manta, escritura Pública de Cancelación Parcial de Hipoteca, otorgada por el Banco Ecuatoriano, de la Vivienda, a favor de la Compañía Recreaciones y Turismo Tarqui S.A. TARQUISA, escritura celebrada ante el Notario Público Tercero, del Cantón Manta, el cuatro de abril del año dos mil doce. h.- Con fecha cuatro de octubre del año dos mil doce, se encuentra inscrita en el Registro de la Propiedad del cantón Manta, escritura Pública de Cancelación Parcial de Hipoteca y Prohibición Voluntaria de Enajenar, otorgado por el Banco Ecuatoriano de la Vivienda a favor de la Compañía Recreaciones y Turismo Tarqui S.A. TARQUISA, escritura celebrada ante el Notario Público Tercero, del Cantón Manta, el quince de agosto del año dos mil doce. Formando parte de la URBANIZACION SARILAND, se encuentra la VIVIENDA NUEVE, de la manzana "C4". SEGUNDA: COMPRAVENTA.- En base a los antecedentes expuestos, LA COMPAÑIA



ABG. RAUL GONZALEZ MELGAR  
NOTARIO SEGUNDO ENCARGADO  
MANTA


A handwritten signature consisting of a stylized, cursive letter 'R' followed by a vertical line.

VENDEDORA da en venta y perpetua enajenación a favor de EL COMPRADOR, señor RAÚL MARCELO YACHIMBA GUACHI, el lote de terreno y casa signado con el número NUEVE, de la manzana "C4" de la Urbanización "SARILAND", ubicada en la vía a San Juan de Manta- vía de circunvalación, sector el camal, del cantón Manta, Provincia de Manabí. Inmueble que se haya comprendido, dentro de los siguientes linderos y medidas: FRENTE: 10,00 metros, Calle 4-A. ATRÁS: 10,00 metros, lote número 1. COSTADO DERECHO: 15,00 metro, Avenida Las Palmas. COSTADO IZQUIERDO: 15,00 metros, lote número 8. Lote de terreno que tiene una SUPERFICIE TOTAL DE (150.00m<sup>2</sup>). TERCERA: PRECIO: El precio del inmueble objeto de la presente compraventa, que de común acuerdo han pactado las partes contratantes, es de CUARENTA Y NUEVE MIL TRESCIENTOS TREINTA Y NUEVE CON 50/100 DÓLARES DE LOS ESTADOS UNIDOS DE AMERICA (USD.49.339,50) valor que el COMPRADOR, señor RAÚL MARCELO YACHIMBA GUACHI, paga a la VENDEDORA "la compañía RECREACIONES Y TURISMO TARQUI S.A. TARQUISA., parte con el bono otorgado por el Ministerio de Desarrollo Urbano y Vivienda (MIDUVI) y la otra parte, con préstamo hipotecario que le otorga el BIESS, el cual será acreditado en la cuenta bancaria de la parte vendedora, a través del sistema interbancarios de pagos, por lo que, no tiene reclamo alguno que hacer sobre el precio pactado y su forma de pago.. CUARTA: TRANSFERENCIA. LA VENDEDORA, a través de su representante legal, declara que está conforme con el precio pactado y los valores recibidos, por cuya razón transfiere a favor del COMPRADOR, el dominio, posesión, uso y goce del inmueble antes descrito en este contrato, con todos los bienes muebles que por su destino, accesión o incorporación se los considera inmuebles, así como todos sus derechos reales, usos, costumbres, entradas, salidas, servidumbres activas y pasivas que le son anexas, sin reservarse nada para sí. QUINTA: CUERPO CIERTO: Sin embargo de determinarse la cabida y dimensiones del inmueble materia de este contrato, la transferencia de dominio se efectúa

ABG. RAUL GONZALEZ MELGAR  
NOTARIO SEGUNDO ENCARGADO  
MANTA

como cuerpo cierto, dentro de los linderos y dimensiones detallados en las cláusulas precedentes de esta compraventa. SEXTA: SANEAMIENTO: El COMPRADOR, acepta la transferencia de dominio que la VENDEDORA realiza a su favor, obligándose por tanto ésta última al saneamiento por evicción y vicios redhibitorios a que pudiera estar sometido el indicado inmueble. SEPTIMA: PROHIBICION DE ENAJENAR. En virtud de que el comprador es beneficiario del BONO DE LA VIVIENDA, otorgado por el Ministerio de Desarrollo Urbano y Vivienda (MIDUVI) se constituye prohibición de enajenar sobre el inmueble que mediante este instrumento se adquiere, la presente prohibición se mantendrá vigente por un plazo de CINCO AÑOS, contados a partir de la presente inscripción en el Registro de la Propiedad, de conformidad con lo previsto en el Art. 87 del Reglamento que norma el Sistema de Incentivos para vivienda urbana. OCTAVA: DECLARACIÓN. LA VENDEDORA, a través de su representante legal, declara que el inmueble que se vende mediante este instrumento no se encuentra hipotecado, embargado, ni prohibido de enajenar, conforme consta del Certificado otorgado por el Registro de la Propiedad que se agrega como documento habilitante. De igual manera, la VENDEDORA, a través de su representante legal, declara que el inmueble no está sujeto a condiciones suspensivas ni resolutorias, que no son motivo de acciones rescisorias, reivindicatorias, posesorias o de partición de herencia, y que se halla libre de juicios. EL COMPRADOR, acepta la venta y transferencia de dominio por ser en seguridad de sus mutuos intereses. NOVENA: GASTOS Y AUTORIZACIÓN DE INSCRIPCIÓN. Los gastos que causen esta escritura y su inscripción, son de cuenta del COMPRADOR, excepto el pago de impuestos a la plusvalía o utilidades en la compraventa del inmueble, que en caso de haberlo serán de cuenta de la vendedora. LA VENDEDORA, a través de su representante legal autoriza al COMPRADOR, a proceder a la inscripción de la presente escritura en el Registro de la Propiedad del cantón Manta. DECIMA: ACEPTACIÓN: Los contratantes aceptan y se

ABG. RAUL GONZALEZ MELGAR  
NOTARIO SEGUNDO ENCARGADO  
MANTA



A handwritten signature in black ink, consisting of a stylized vertical line with a horizontal crossbar and a small flourish at the end.

ratifican en el contenido del presente instrumento, las condiciones acordadas en beneficio de sus mutuos intereses y en seguridad del bien objeto de este contrato, y manifiestan que en el caso de futuras reclamaciones se someten a los jueces competentes de la ciudad de Manta y al trámite ejecutivo o verbal sumario a elección del demandante. **SEGUNDA PARTE: PRIMERA HIPOTECA ABIERTA Y PROHIBICIÓN VOLUNTARIA DE ENAJENAR:** Contenida en las siguientes cláusulas: **COMPARECIENTES:** a) Por una parte la Economista MARIA MARICELA PACHECO ZAMBRANO, Funcionaria de la Oficina Especial del BIESS en Portoviejo, en representación del Banco del Instituto Ecuatoriano de Seguridad Social, en su calidad de Mandataria, del Ingeniero León Efraín Dostoievsky Vieira Herrera, Gerente General, del BIESS, según consta del documento que en copia auténtica se acompaña a la presente escritura como habilitante, parte a la cual en adelante se la denominará "EL BIESS" y/o "EL BANCO" y/o "EL ACREEDOR". b) Y por otra parte comparece el señor RAÚL MARCELO YACHIMBA GUACHI, a quien en lo posterior se le denominará "La Parte Deudora". Los comparecientes son hábiles en derecho, plenamente facultados para celebrar este tipo de instrumentos, domiciliados en la ciudad de Manta, y quienes de forma libre y voluntaria consienten en celebrar este contrato de constitución de PRIMERA HIPOTECA ABIERTA Y PROHIBICIÓN VOLUNTARIA DE ENAJENAR: **PRIMERA: ANTECEDENTES.** a) EL BANCO es una institución financiera pública, sujeta al control y vigilancia de la Superintendencia de Bancos y Seguros, entre cuyas finalidades se encuentra el otorgamiento de préstamos para el beneficio de los afiliados y jubilados del Instituto Ecuatoriano de Seguridad Social (IESS). b) El señor RAÚL MARCELO YACHIMBA GUACHI, en su calidad de afiliado del IESS ha solicitado al BIESS el otorgamiento de diferentes tipos de créditos u operaciones que implican obligaciones económicas a favor de EL BANCO, por concepto de cualquier tipo de créditos de los permitidos otorgar al BIESS en la normativa legal vigente, siendo facultad privativa del BIESS el otorgar o negar el o

ABG. RAUL GONZALEZ MELGAR  
NOTARIO SEGUNDO ENCARGADO  
MANTA

los créditos solicitados por LA PARTE DEUDORA. c) LA PARTE DEUDORA es propietaria de un inmueble consistente en un lote de terreno y casa, signado con el número NUEVE, de la manzana "C4" de la Urbanización "SARILAND", ubicada en la vía a San Juan de Manta- vía de circunvalación, sector el cámal, del cantón Manta, Provincia de Manabí. d) Los antecedentes de dominio son: La Parte Deudora, adquirió el referido inmueble mediante compraventa celebrada en la primera parte de este contrato. Los demás antecedentes de dominio, constan del Certificado conferido por el Registrador de la Propiedad del cantón, que se agrega al presente documento como habilitante. SEGUNDA: HIPOTECA ABIERTA. En seguridad y garantía real de todas y cada una de las obligaciones que LA PARTE DEUDORA contraiga, de las que tuviere contraídas o las que contrajese en el futuro, para con el BANCO, sean dichas obligaciones a favor o a la orden del BIESS, sin limitación o restricción alguna en cuanto al monto de las obligaciones ni en las monedas en las que se hayan constituido, ni con relación a su naturaleza u origen, obligaciones pendientes o de plazo vencido, bien se trate de obligaciones contraídas en forma directa o indirecta, ya sea como obligados principales, solidarios, accesorios o subsidiarios o que las obligaciones se hubieren generado por préstamos directos, descuentos, fianzas o avales, aceptaciones bancarias, prórrogas o reducción de plazos, modificación de las obligaciones, consolidaciones, subrogaciones, novación de las obligaciones, reprogramaciones, sustituciones, planes de pago, ajustes a estos planes de pago, sea que se traten de obligaciones de créditos endosados o cedidos o de cualquier otra índole a favor BIESS incluyendo intereses, comisiones, gastos judiciales y extrajudiciales, LA PARTE DEUDORA constituye a favor del Banco del Instituto Ecuatoriano de Seguridad Social. HIPOTECA ABIERTA EN CALIDAD DE PRIMERA sobre el inmueble de su propiedad descrito en el literal c) de la cláusula de antecedentes de este mismo instrumento y cuyos linderos, dimensiones y superficie son: LINDEROS GENERALES FRENTE: 10,00 metros, Calle 4-A ATRÁS: 10,00

ABG. RAUL GONZALEZ MELGAR  
NOTARIO SEGUNDO ENCARGADO  
MANTA



Ⓢ

metros, lote número 1. COSTADO DERECHO: 15,00 metros, Avenida Las Palmas. COSTADO IZQUIERDO: 15,00 metros, lote número 8. Lote de terreno que tiene una SUPERFICIE TOTAL DE (150.00 m<sup>2</sup>). Esta garantía hipotecaria solo será levantada cuando hayan sido canceladas todas y cada una de las obligaciones contraídas por LA PARTE DEUDORA para con el BIESS. Adicionalmente LA PARTE DEUDORA acepta expresa e irrevocablemente que esta caución hipotecaria no sea levantada por parte del BIESS, si la PARTE DEUDORA mantuviere algún tipo de obligación pendiente en el INSTITUTO ECUATORIANO DE SEGURIDAD SOCIAL. TERCERA: ACEPTACIÓN.- El BIESS declara que acepta el derecho real de hipoteca abierta constituida a su favor en la cláusula precedente. CUARTA: PROHIBICIÓN VOLUNTARIA DE ENAJENAR.- De manera libre, voluntaria y por mutuo acuerdo entre las partes, LA PARTE DEUDORA queda prohibida de enajenar y establecer nuevas hipotecas sobre el inmueble que queda gravado, hasta la cancelación absoluta de todas y cada una de las obligaciones contraídas en el BIESS y hasta que EL BANCO proceda con la cancelación total o parcial de los gravámenes que se constituyen mediante el presente instrumento. Por consiguiente LA PARTE DEUDORA, no podrá enajenar el inmueble que hoy se hipoteca, ni establecer otras hipotecas o derechos reales a favor de terceros sin el consentimiento expreso del BIESS, "a excepción de la Prohibición de Enajenar establecida por el MIDUVI", en el contrato de compraventa, ni podrá dar otro uso al crédito concedido, sino aquel para el cual fue solicitado. De contravenir lo señalado, EL BIESS podrá dar por vencido el plazo y exigirá judicialmente el pago total de la obligación. Si tal cosa ocurriere, EL BANCO queda plenamente facultado, sin necesidad de cumplir con otro requisito, a declarar vencidas todas las obligaciones que por parte de LA PARTE DEUDORA estuvieren pendientes de pago en ese momento y a demandar y ejecutar esta garantía hipotecaria para pago de tales obligaciones. Si el crédito amparado por esta hipoteca corresponde a un Crédito para Vivienda, en los

ABG. RAUL GONZALEZ MELGAR  
NOTARIO SEGUNDO ENCARGADO  
MANTA

términos establecidos en la normativa legal vigente, LA PARTE DEUDORA no podrá entregar en Arrendamiento el bien que se hipoteca, eximiendo al Banco de cualquier responsabilidad al respecto. En todo caso, si dicho bien llegase a ser entregado en arrendamiento, en ningún caso, dicho contrato podrá ser celebrado mediante escritura pública inscrita en el Registro de la Propiedad. QUINTA: EXTENSIÓN DE LA HIPOTECA. La hipoteca que se constituye por este acto alcanza las construcciones que eventualmente pueden estar hechas y todos los aumentos, mejoras y construcciones hechos o que se hicieren en el futuro y, en general, a todo lo que se considere inmueble por destinación, naturaleza, accesión o incorporación según las reglas del Código Civil vigente e incluye todo derecho que de forma conjunta y/o individual tengan o llegaren a tener LA PARTE DEUDORA sobre el mismo. Los linderos del inmueble que se hipoteca y que se detallaron anteriormente, son los más generales y es entendido que si alguna parte del mismo no estuviere comprendido en ellos, quedará también hipotecado, porque es voluntad de las partes que el gravamen y prohibición de enajenar comprenda toda la propiedad. Todos los documentos que haya suscrito o suscribiere LA PARTE DEUDORA y todas sus obligaciones para con EL BANCO, por cualquier concepto, directas e indirectas, pasadas, presentes, y futuras, de plazo pendiente o vencido, incluyendo gastos judiciales, extrajudiciales y honorarios de abogado, quedan íntegramente garantizadas con la hipoteca que se constituye en este acto. SEXTA: INSPECCION.- LA PARTE DEUDORA se obliga a permitir la inspección del(de los) inmueble(s) hipotecado(s) o comprobar de manera satisfactoria para EL BANCO, tanto la integridad de dicho bien, el avalúo actualizado del mismo, así como el hecho de encontrarse en posesión y tenencia del mismo y que no se ha creado sobre él ningún gravamen adicional, para todo lo cual EL BANCO podrá exigir y obtener los certificados correspondientes, así como podrá contratar por cuenta de LA PARTE DEUDORA los peritajes e inspecciones que correspondan, conforme a sus políticas y a lo establecido en la normativa



ABG. RAUL GONZALEZ MELGAR  
NOTARIO SEGUNDO ENCARGADO  
MANTA

A handwritten mark or signature, possibly a stylized letter or symbol, located to the right of the notary's name.



vigente, corriendo los gastos a cargo de la PARTE DEUDORA. Si LA PARTE DEUDORA no diere las facilidades del caso para inspeccionar el inmueble hipotecado a los Inspectores designados por EL Banco, éste podrá dar por vencido el plazo de la(s) obligación(es) garantizadas y exigir el pago de la(s) misma(s) y el remate del bien hipotecado. SEPTIMA: CESIÓN DE DERECHOS.- LA PARTE DEUDORA, expresamente declara y acepta que el BIESS podrá ceder en cualquier momento, la presente garantía hipotecaria y los créditos amparados por la misma a favor de cualquier institución financiera o a favor de cualquier persona natural o jurídica o fideicomiso mercantil, así como las cesiones posteriores que éstos realicen, para lo cual LA PARTE DEUDORA renuncia expresamente a ser notificada judicialmente de dicha cesión de conformidad con lo dispuesto en el artículo 11 de Código Civil vigente y, acepta manifiesta y explícitamente darse por legalmente comunicadas de cualquier cesión de derechos que se efectúe, para todos los efectos legales, por el simple aviso que realice el cesionario o tenedor de la hipoteca, eximiéndosele en forma expresa de la obligación de exhibir el título o cualquier otra formalidad legal, comprometiéndose a realizar los pagos sin derecho a oposición alguna a su nuevo acreedor, al ser requerido por éste. Sin perjuicio de lo anterior, LA PARTE DEUDORA declara conocer expresamente que El Banco podrá ceder y transferir la presente garantía hipotecaria y los créditos amparados por la misma para propósitos de titularización, según lo dispuesto por el Código Civil, especialmente en la norma que estipula que cuando se deba ceder y traspasar derechos o créditos para efectos de desarrollar procesos de titularización realizados al amparo de la Ley de Mercado de Valores, cualquiera sea la naturaleza de aquellos, no se requerirá notificación alguna al deudor u obligado de tales derechos o créditos. Por el traspaso de derechos o créditos en proceso de titularización, se transfiere de pleno derecho y sin requisito o formalidad adicional, tanto el derecho o crédito como las garantías constituidas sobre tales créditos. OCTAVA: VENCIMIENTO

ABG. RAUL GONZALEZ MELGAR  
NOTARIO SEGUNDO ENCARGADO  
MANTA

ANTICIPADO. EL BANCO, aún cuando no estuvieren vencidos los plazos de los créditos y demás obligaciones que hubieren contraído LA PARTE DEUDORA, podrá dar por vencido el plazo y demandar la ejecución de esta hipoteca, a más del pago de todo lo que se le estuviere adeudando incluido capital, intereses, costos y honorarios de abogado, ejerciendo la acción real hipotecaria, en uno cualquiera de los siguientes casos: a) Si LA PARTE DEUDORA cayeren en mora en el pago de cualquier dividendo, obligación, o cuota, a favor de EL BANCO; b) En caso de que el inmueble hipotecado fuere enajenado o gravado, entregado en anticresis, donado, secuestrado, embargado o prohibido de enajenar por voluntad de la PARTE DEUDORA o por sentencia u orden judicial, en todo o en parte. c) Si LA PARTE DEUDORA deja de cumplir cualquier obligación laboral o patronal que tengan para con sus trabajadores, incluido los aportes patronales al Instituto Ecuatoriano de Seguridad Social. d) Si se iniciare en contra de LA PARTE DEUDORA juicios de coactiva, de insolvencia o concurso de acreedores; e) Si LA PARTE DEUDORA dejare de cumplir o incurriere en mora en el pago de los impuestos municipales o fiscales sobre el inmueble en garantía o cualquier bien en él que sea el propietario. f) Si LA PARTE DEUDORA dejare de mantener el inmueble que se hipoteca por este contrato, en buenas condiciones, incluyendo sus mejoras y ampliaciones, a juicio de EL BANCO; g) Si se promoviere contra LA PARTE DEUDORA acción resolutoria, reivindicatoria, rescisoria o de dominio con relación al inmueble hipotecado, o si éste fuese objeto de expropiación u otro medio similar que traiga como consecuencia la transferencia de dominio; h) Si LA PARTE DEUDORA no cumpliere con un auto de pago en ejecución promovido por terceros contra ella; i) Si se produjere la insolvencia o concurso de acreedores de la PARTE DEUDORA, o ésta fuere enjuiciada por estafa o cualquier otro delito penal que pudiere afectar su patrimonio; j) Si a LA PARTE DEUDORA se le instaurare demandas laborales, reclamaciones patronales, colectivas, o demandas en entidades públicas de acción coactiva; k) En caso de que a LA PARTE




ABG. RAUL GONZALEZ MELGAR  
NOTARIO SEGUNDO ENCARGADO  
MANTA

DEUDORA se le sigan acciones penales relacionadas con la producción, comercialización o tráfico de estupefacientes o sustancias ilegales o ilícitas; l) Si a LA PARTE DEUDORA se le comprobaré que el importe del crédito fue destinado a otro fin distinto del establecido en la solicitud del crédito; m) Si EL BIESS comprobare que existe falsedad en los datos suministrados por LA PARTE DEUDORA y que sirvieron para la concesión del préstamo. n) Si no se contratase el seguro sobre el bien hipotecado o no se pagaren las primas correspondientes; o) Si la PARTE DEUDORA mantuviere obligaciones impagas con personas naturales o jurídicas, de mejor privilegio en la prelación de créditos, que a juicio del BANCO ponga en peligro su crédito y, p) En caso de que La PARTE DEUDORA destine el inmueble que garantiza la operación, a un fin distinto al establecido en el contrato de préstamo o al autorizado por El BANCO. q) En caso de que La Parte Deudora se negare a aceptar la cesión de los derechos contenidos en el presente instrumento. r) Los demás casos contemplados en la Ley o en las demás Cláusulas del presente Instrumento. Por mutuo acuerdo tanto EL BIESS como LA PARTE DEUDORA, acuerdan en que no será necesaria prueba alguna para justificar y declarar la obligación de plazo vencido por parte de EL BIESS y exigir de esta manera el pago inmediato de la obligación, bastando para tal efecto la sola afirmación que el BIESS, hiciere en la demanda y los archivos contables con los que contare para el efecto. NOVENA: PRUEBA. LA PARTE DEUDORA renuncia expresamente al beneficio del plazo que les haya otorgado EL BANCO y éste podrá proceder como si todos los créditos se encontraren de plazo vencido. La sola afirmación de EL BANCO en la demanda, en el sentido de que LA PARTE DEUDORA ha incurrido en uno de los casos señalados en la cláusula precedente, será suficiente prueba para los efectos determinados en ella. DÉCIMA.- VIGENCIA DE LA GARANTÍA.- La hipoteca abierta constituida por este instrumento subsistirá aun cuando hubiese vencido el plazo del o de los préstamos que lo garanticen y hasta tanto no se extingan todas y cada una de las

ABG. RAUL GONZALEZ MELGAR  
NOTARIO SEGUNDO ENCARGADO  
MANTA

obligaciones que LA PARTE DEUDORA, mantuviere a favor del BIESS, incluyendo dentro de ella el pago de intereses, comisiones, gastos judiciales y extrajudiciales. El BIESS, podrá cuantas veces crea conveniente y por medio de un funcionario autorizado, realizar la inspección de los bienes constituidos en garantía, así como también podrá exigir se mejoren o aumenten los valores del mismo en caso de disminución de sus valores por cualquier causa. DÉCIMO PRIMERA: SEGURO. La Parte Deudora faculta expresamente a EL BANCO, para que en su nombre y a su cargo contrate con la compañía de seguros que El Banco elija, un seguro contra incendio, terremoto y líneas aliadas sobre el o los inmuebles que se hipotequen como garantía por las obligaciones asumidas por La Parte Deudora. Estos seguros, endosados a favor del Acreedor, serán contratados por el valor real comercial del inmueble, por el tiempo que el Banco determine. LA PARTE DEUDORA autoriza para que la póliza de seguro se emita a la orden de EL BANCO y además para que, en caso de siniestro se abone a la o a las obligaciones que estuvieren pendientes de pago el valor que perciba por tal seguro; sin embargo, si EL BANCO contratase el seguro o si hubiese dificultad para el cobro de la póliza, todos los riesgos serán de cuenta de LA PARTE DEUDORA y ninguna responsabilidad tendrá EL BANCO. DÉCIMO SEGUNDA: DECLARACIONES Y AUTORIZACIONES. LA PARTE DEUDORA declara bajo su responsabilidad que el inmueble que se hipoteca se encuentra libre de todo gravamen, prohibición de enajenar, limitación de dominio, juicio o acción rescisorias, resolutorias, reivindicatorias, posesorias o de partición de herencia, de modo que a partir de la inscripción de este instrumento tal inmueble únicamente estará afectado por la hipoteca que se constituye por la presente escritura, como consta del certificado conferido por el señor Registrador de la Propiedad del Cantón. LA PARTE DEUDORA autoriza expresamente a EL BANCO para que obtenga de cualquier fuente de información, incluidos la Central de Riesgos, Sistema de Registro Crediticio y Burós de información crediticia, sus referencias e



ABG. RAUL GONZALEZ MELGAR  
NOTARIO SEGUNDO ENCARGADO  
MANTA

A handwritten signature or mark, possibly a stylized letter 'P' or a similar symbol, located in the bottom right corner of the page.

información personal(es) sobre su comportamiento crediticio, manejo de su(s) cuenta(s), corriente(s), de ahorro, tarjeta(s) de crédito, etc., y en general sobre el cumplimiento de sus obligaciones y demás activos, pasivos y datos personales. De igual manera LA PARTE DEUDORA declara que el(los) préstamo(s) recibido(s) y los que va a recibir en el futuro, lo(s) utilizará en negocios lícitos y permitidos por las Leyes del Ecuador, eximiendo de cualquier responsabilidad a EL BANCO por el uso que de a dichos fondos. De igual forma, EL BANCO queda expresamente autorizado para que pueda utilizar, transferir o entregar dicha información a autoridades competentes, organismos de control, Sistema de Registro Crediticio, Burós de Información Crediticia y otras instituciones o personas jurídicas legal o reglamentariamente facultadas, así como para que pueda hacer público el comportamiento crediticio de LA PARTE DEUDORA.. DÉCIMO TERCERA: GASTOS. Todos los impuestos, honorarios y más gastos que demande el otorgamiento e inscripción de esta escritura, y los que posteriormente cause la cancelación de la hipoteca que queda constituida, son de cuenta exclusiva de LA PARTE DEUDORA, así como también todos los gastos, comisiones e impuestos que se ocasionaren por los diversos contratos y créditos que se les otorguen, amparados con esta hipoteca. Si el BANCO creyere conveniente o si se viere en el caso de efectuar o anticipar cualquier egreso por estos conceptos, la PARTE DEUDORA autoriza el cobro de los valores respectivos. DÉCIMO CUARTA: INSCRIPCIÓN. LA PARTE DEUDORA autoriza expresa e irrevocablemente a EL BANCO para que éste directamente o a través de la persona o institución que designe, inscriba el presente instrumento en el Registro de la Propiedad respectivo, comprometiéndose a asumir todos los gastos que dicha inscripción implique, como lo señala la cláusula Décimo Tercera del presente instrumento. DÉCIMO QUINTA: FINANCIAMIENTO DE LOS GASTOS.- Los gastos que demande la celebración y perfeccionamiento de este instrumento, incluido el pago de tributos, derechos notariales, e inscripción en el Registro de la Propiedad son

ABG. RAUL GONZALEZ MELGAR  
NOTARIO SEGUNDO ENCARGADO  
MANTA



**DR. HOMERO LÓPEZ OBANDO**

NOTARIO VIGÉSIMO SEXTO DEL CANTÓN QUITO  
DISTRITO METROPOLITANO

ESCRITURA NÚMERO: 3510



PODER ESPECIAL

QUE OTORGA

BANCO DEL INSTITUTO ECUATORIANO DE

SEGURIDAD SOCIAL

A FAVOR DE

MARÍA MARICELA PACHECO ZAMBRANO

CUANTÍA: INDETERMINADA

(DI 8 COPIAS)

P.R.

Pod. Pacheco

En la ciudad de San Francisco de Quito, Distrito Metropolitano, capital de la República del Ecuador, hoy día, CUATRO (04) de JULIO del dos mil DOCE; ante mí doctor Homero López Obando, Notario Vigésimo Sexto del Cantón Quito; comparece el señor ingeniero León Efraín Dostoievsky Vieira Herrera, en su calidad de Gerente General del BANCO DEL INSTITUTO ECUATORIANO DE SEGURIDAD SOCIAL, según se desprende del documento que se agrega como habilitante a este instrumento público; bien instruido por mí el Notario sobre el objeto y resultados de esta escritura pública a la que comparece de una manera libre y voluntaria.- El compareciente declara ser de nacionalidad ecuatoriana, mayor de edad, domiciliado en la ciudad de Quito, legalmente capaz para contratar y obligarse, a quien de conocerlo doy fe en virtud de haberme exhibido su documento de identificación, cuya copia certificada se adjunta a este instrumento público y me pide que eleve a escritura pública el contenido de la minuta que me entrega y cuyo tenor literal y que transcribo es el



*[Handwritten signature]*  
1




siguiente.- "SEÑOR NOTARIO: En el libro de escrituras públicas a su digno cargo, sírvase incluir una de poder especial, al tenor de las siguientes cláusulas: PRIMERA: COMPARECIENTE.- Comparece, en su calidad de Gerente General del Banco del Instituto Ecuatoriano de Seguridad Social, el ingeniero LEÓN EFRAÍN DOSTOIEVSKY VIEIRA HERRERA, mayor de edad, de nacionalidad ecuatoriana, de estado civil casado, a quien en adelante se denominará EL PODERDANTE o MANDANTE.- SEGUNDA: ANTECEDENTES.- 1) Mediante Ley publicada en el Registro Oficial número quinientos ochenta y siete, de once de mayo del dos mil nueve, se crea el Banco del Instituto Ecuatoriano de Seguridad Social (BIESS), como institución financiera pública, con competencia para administrar, bajo criterios de banca de inversión, los fondos previsionales del Instituto Ecuatoriano de Seguridad Social. 2) Según el artículo cuatro de su Ley constitutiva el BIESS se encarga de ejecutar operaciones y prestar servicios financieros a sus usuarios, afiliados y jubilados del Instituto Ecuatoriano de Seguridad Social. 3) La Economista María Maricela Pacheco Zambrano, funcionaria de la Oficina Especial del BIESS en la ciudad de Portoviejo debe estar debidamente legitimada para comparecer a nombre del BIESS a la celebración de los actos jurídicos relacionados con las operaciones y servicios mencionados en el numeral anterior, en la jurisdicción de la provincia de Manabí. TERCERA.- PODER ESPECIAL.- Con estos antecedentes, el Ingeniero León Efraín Dostoievsky Vieira Herrera en su calidad de Gerente General del Banco del Instituto Ecuatoriano de Seguridad Social, extiende poder especial, amplio y suficiente, cual en derecho se requiere, a favor de la Economista MARÍA MARICELA PACHECO ZAMBRANO, con cédula de ciudadanía número uno siete uno nueve siete seis cinco tres dos guión uno, funcionaria de la Oficina Especial del Banco del Instituto Ecuatoriano de Seguridad Social en la ciudad de Portoviejo, de





# DR. HOMERO LÓPEZ OBANDO

NOTARIO VIGÉSIMO SEXTO DEL CANTÓN QUITO  
DISTRITO METROPOLITANO




ahora en adelante LA MANDATARIA para que, a nombre del Banco del Instituto Ecuatoriano de Seguridad Social, realice lo siguiente: 1) Suscribir a nombre del BIESS, en la jurisdicción de la provincia de Manabí, las matrices de hipoteca y contratos de mutuo para adquisición de bienes inmuebles, que se otorgan a favor del BIESS, en todas sus variantes y productos, contempladas en el Manual de Crédito del BIESS. Para la ejecución del presente mandato, LA MANDATARIA está autorizada para suscribir a nombre del BANCO DEL INSTITUTO ECUATORIANO DE SEGURIDAD SOCIAL BIESS las tablas de amortización, las notas de cesión, cancelaciones de hipoteca, hipotecas y cualquier documento legal, público o privado, relacionado con el mutuo con garantía hipotecaria y/o mutuo, sobre bienes inmuebles, que se otorguen a favor del BANCO DEL INSTITUTO ECUATORIANO DE SEGURIDAD SOCIAL BIESS. 2) Suscribir a nombre del BANCO DEL INSTITUTO ECUATORIANO DE SEGURIDAD SOCIAL BIESS todo acto relacionado con los créditos hipotecarios concedidos y/o cualquier otro tipo de crédito que conceda el BIESS a sus prestatarios, en la jurisdicción de la provincia de Manabí; así como también cualquier documento público o privado relacionado con la adquisición de cartera transferida a favor del BANCO DEL INSTITUTO ECUATORIANO DE SEGURIDAD SOCIAL BIESS, entendiéndose dentro de ello la suscripción de endosos, cesiones y/o cualquier otro documento que fuera menester a efectos de que se perfeccione la transferencia de cartera a favor del BANCO DEL INSTITUTO ECUATORIANO DE SEGURIDAD SOCIAL BIESS, sea en documento público o privado. 3) El presente poder podrá ser delegado total o parcialmente únicamente previa autorización expresa y escrita del representante legal del MANDANTE.- CUARTA.- REVOCABILIDAD: El presente mandato podrá ser revocado en cualquier tiempo, sin necesidad de que LA MANDATARIA sea notificada

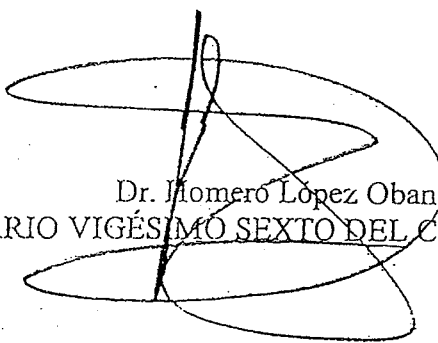
*[Handwritten signature]*  
EVA/  
3





previamente sobre ese particular. Además este poder se entenderá automáticamente revocado, sin necesidad de celebrarse escritura pública de revocación, una vez que LA MANDATARIA cese, por cualquier motivo, en sus funciones en la Oficina Especial del Banco del Instituto Ecuatoriano de Seguridad Social en Portoviejo. Usted, señor Notario, se servirá agregar las demás cláusulas de ley para la perfecta validez de este instrumento".  
(firmado) doctor Diego Hermida Iza, Abogado con matrícula profesional número cinco mil seiscientos noventa del Colegio de Abogados de Pichincha. HASTA AQUÍ EL CONTENIDO DE LA MINUTA, que queda elevada a escritura pública con todo su valor legal, leída que le fue al compareciente por mí el Notario en alta y clara voz, se afirma y ratifica en su contenido y para constancia de ello firma juntamente conmigo en unidad de acto, de todo lo cual doy fe.-



f) Sr. Ing. León Efraín Dostoievsky Vieira Herrera  
c.c. 0907987424



Dr. Homero López Obando  
NOTARIO VIGÉSIMO SEXTO DEL CANTÓN QUITO.



REPÚBLICA DEL ECUADOR  
 CONSEJO NACIONAL ELECTORAL  
 CERTIFICADO DE VOTACIÓN  
 EXPERIENCIA Y CONSULTA POPULAR 2009-2011

151-0025 NÚMERO  
 0907987424 CÉDULA

VIEIRA HERRERA LEON EFRAIN  
 DOSTOJEVSKY

PICHINCHA CANTON  
 PARROQUIA CUMBAYA ZONA

EL PRESIDENTE (S) DE LA JUNTA

NOTARIA VIGESIMA CIENTA DEL CANTON QUITO  
 De acuerdo con la facultad prevista en el numeral 5 Art. 13, de la Ley Notarial, doy fe que la COPIA que antecede, es igual al documento presentado ante mí.


Quito, a 04 JUL 2012  
 DR. HOMERO LOPEZ OBANDO  
 NOTARIO VIGESIMO CIENTO DEL CANTON QUITO




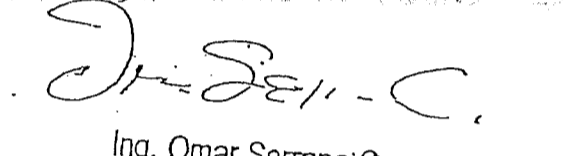
ACTA DE POSESIÓN No. 002


En Quito, Distrito Metropolitano, a los siete días del mes de julio del año dos mil diez, ante los señores Miembros del Directorio del Banco del Instituto Ecuatoriano de Seguridad Social y, previa calificación de su habilidad legal por parte de la Superintendencia de Bancos y Seguros, según Resolución No. SBS-2010-401 de 2 de julio de 2010, el señor Ingeniero León Efraín Dostolevsky Vieira Herrera presta la correspondiente promesa legal para el desempeño de las funciones de Gerente General del Banco del Instituto Ecuatoriano de Seguridad Social, para las que ha sido designado en sesión celebrada el 8 de Junio de 2010, de conformidad con lo establecido en el artículo 15 de la Ley del Banco del IESS y en el artículo 19 de su Estatuto.


Para constancia firma con los señores Miembros del Directorio del Banco del IESS y el infrascrito Prosecretario Ad-Hoc que certifica.


  
Ramiro González Jaramillo  
PRESIDENTE DEL DIRECTORIO


  
Ec. Leonardo H. Vicuña Izquierdo  
VICEPRESIDENTE DEL DIRECTORIO

  
Ing. Omar Serrano Cueva  
REPRESENTANTE DE LOS AFILIADOS

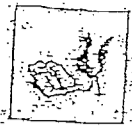
  
Ec. Bolívar Cruz Huilcapi  
REPRESENTANTE DE LOS JUBILADOS

  
Ing. León Efraín Vieira Herrera  
GERENTE GENERAL  
BANCO DEL IESS

  
Dr. Patricio Arias Lara  
PROSECRETARIO AD-HOC  
DIRECTORIO DEL BANCO DEL IESS

DIRECTORIO BANCO DEL IESS  
Es Fiel Copia del Original. Lo certifico  
  
Dr. Patricio Arias Lara  
PROSECRETARIO AD-HOC

La copia xero que antecede es fiel con la copia certificada que me fue presentada por las partes interesadas y que luego de haber sido leído y entendido por el interesado, en fe de ello confiero la presente.  
4 JUL 2010  
Quito, a  
DR. HOMERO LOPEZ OBANDO  
NOTARIO VIGESIMOSEXTO  
DEL CANTON QUITO



REPÚBLICA DEL ECUADOR  
SUPERINTENDENCIA DE BANCOS Y SEGUROS

RESOLUCIÓN No. SBS-2010-401

IVAN EDUARDO VELASTEGUI VELASTEGUI  
SUPERINTENDENTE DE BANCOS Y SEGUROS, ENCARGADO



CONSIDERANDO:

QUE mediante oficio No. 618SS-100 de 21 de junio de 2010, el economista Leonardo Vicuña Izquierdo, en su calidad de Vicepresidente del Directorio y Encargado de la Presidencia del Banco del Instituto Ecuatoriano de Seguridad Social, solicita a esta Superintendencia de Bancos y Seguros la calificación de idoneidad del ingeniero León Efraín Dostoiévsky Vieira Herrera, previo al desempeño de sus funciones como Gerente General de esa entidad;

QUE con oficio SAN-2010 de 29 de junio de 2010, el ingeniero León Efraín Dostoiévsky Vieira Herrera, completa la documentación requerida para la gestión del presente trámite;

QUE en atención al pedido de la socióloga Juana Miranda Pérez, Presidenta del Consejo de Participación Ciudadana y Control Social, contenido en el oficio No. 732-D.P.C.C.S-2010 de 11 de junio de 2010, presentado en esta Superintendencia de Bancos y Seguros el 16 de junio del presente año, se realizó conjuntamente con los Coordinadores de la Veeduría Ciudadana, en dos sesiones mantenidas en las oficinas de este organismo de control los días 28 de junio y 1 de julio de 2010, el análisis del expediente remitido por el Banco del Instituto Ecuatoriano de Seguridad Social, para la calificación del ingeniero León Efraín Dostoiévsky Vieira Herrera, previo al ejercicio de sus funciones como Gerente General de esa entidad;

QUE según consta del memorando No. INF-DNFI-SAIFO-2010-00385 de 1 de julio de 2010, presentado por la Interdependencia Nacional de Instituciones Financieras de esta Superintendencia, se ha determinado el cumplimiento de los requerimientos que dispone la Ley del Banco del Instituto Ecuatoriano de Seguridad Social, así como los previstos en la sección 1, capítulo III, título V, libro III de la Codificación de Resoluciones de la Superintendencia de Bancos y Seguros y de la Junta Bancaria;

EN ejercicio de las atribuciones conferidas por la Ley del Banco del Instituto Ecuatoriano de Seguridad Social, publicada en el suplemento del Registro Oficial No. 587 de 11 de mayo de 2009, y del encargo contenido en la resolución No. ADM-2010-9711 de 28 de junio de 2010;

RESUELVE:

ARTÍCULO UNICO: CALIFICAR la habilidad legal del ingeniero León Efraín Dostoiévsky Vieira Herrera, con cédula de ciudadanía número 990798742-4, para que pueda desempeñar las funciones de Gerente General del Banco del Instituto Ecuatoriano de Seguridad Social, de acuerdo a las disposiciones legales vigentes.

COMUNIQUESE.- Dada en la Superintendencia de Bancos y Seguros, en Quito, Distrito Metropolitano, al dos de julio de dos mil diez.

*[Signature]*  
IVAN E. VELASTEGUI

SUPERINTENDENTE DE BANCOS Y SEGUROS, ENCARGADO

LE CERTIFICO.- Quito, Distrito Metropolitano, al dos de julio

*[Signature]*  
Dr. Santiago Páez Ayala

SECRETARIO GENERAL, ENCARGADO

NOTARÍA  
NOTARIO GENERAL  
Dr. Antonio Ramírez J.  
Calle 10 de Agosto, Quito

SUPERINTENDENCIA DE BANCOS Y SEGUROS  
CERTIFICADO DE EJECUCIÓN DE OFICIO  
SECRETARIO GENERAL

La copia xerox que antecede es fiel compulsa de la copia certificada que me fue presentada en UMA fojas utiles y que luego devolví al interesado, en fe de ello confiero la presente.


Quito, a 04 JUL 2012  
**DR. HOMERO LÓPEZ OBANDO**  
NOTARIO VIGÉSIMO SEXTO  
DEL CANTÓN QUITO



Se otorgó ante el doctor Homero López Obando, Notario Vigésimo Sexto del Cantón Quito; cuyo archivo se encuentra a mi cargo, según acción de personal número dos mil ochocientos cincuenta y dos guión DP guión DPP de fecha cuatro de julio de dos mil doce, suscrito por el Doctor Iván Escandón Montenegro, Director Provincial de Pichincha del Consejo de la Judicatura; en fe de ello, confiero esta SEGUNDA copia certificada de la escritura pública de PODER ESPECIAL que otorga BANCO DEL INSTITUTO ECUATORIANO DE SEGURIDAD SOCIAL a favor de MARÍA MARICELA PACHECO ZAMBRANO; firmada y sellada en Quito, a los nueve días del mes de julio del dos mil DOCE.-


*[Handwritten signature]*  
Dra. Sandra Jeronima Barzazueta Molina.  
NOTARIA VIGÉSIMO SEXTO SUPLENTE DEL CANTÓN QUITO.





Empresa Pública Municipal  
Registro de la Propiedad de  
Manta-EP

Avenida 4 y Calle 11



Conforme a la solicitud Número: 95952, certifico hasta el día de hoy la Ficha Registral Número 36995:

**INFORMACIÓN REGISTRAL**

Fecha de Apertura: *martes, 18 de septiembre de 2012*  
Parroquia: Tarqui  
Tipo de Predio: Urbano  
Cód. Catastral/Rol/Ident. Predial: XXXXXXXXXXXXXXXXXXXXXXXXXXXXX

**LINDEROS REGISTRALES:**

Formando parte de la Urbanización SARILAND Se encuentra el lote 9 de la manzana C 4 el mismo que tiene los siguientes linderos y medidas. FRENTE: 10,00.- calle 4 A, ATRÁS: 10,00m.- lote N. 1 COSTADO DERECHO: 15,00m.- Avenida Las Palmas COSTADO IZQUIERDO. 15,00m.- lote N. 8 AREA TOTAL: 150,00m2 SOLVENCIA: EL LOTE DESCRITO SE ENCUENTRA LIBRE DE GRAVAMEN.

**RESUMEN DE MOVIMIENTOS REGISTRALES:**

Libro	Acto	Número y fecha de inscripción	Folio Inicial
Compra Venta	Compraventa	2.088 25/08/2005	28.546
Fideicomiso	Fideicomiso Mercantil	46 13/11/2006	1.481
Fideicomiso	Cesión de Derechos Fiduciarios	2 17/01/2011	50
Hipotecas y Gravámenes	Mutuo	96 19/01/2011	1.443
Planos	Planos	12 30/03/2012	70
Planos	Ampliación	13 30/03/2012	148
Hipotecas y Gravámenes	Cancelación Parcial de Hipoteca Abi	1.408 04/10/2012	26.362

**MOVIMIENTOS REGISTRALES:**

**REGISTRO DE COMPRA VENTA**

1 / 1 **Compraventa**

Inscrito el: *jueves, 25 de agosto de 2005*  
Tomo: 1 Folio Inicial: 28.546 - Folio Final: 28.554  
Número de Inscripción: 2.088 Número de Repertorio: 4.046  
Oficina donde se guarda el original: Notaría Tercera  
Nombre del Cantón: Manta  
Fecha de Otorgamiento/Providencia: *martes, 23 de agosto de 2005*  
Escritura/Juicio/Resolución:

Fecha de Resolución:

a.- Observaciones:

Un lote de terreno ubicado en la Vía a San Juan de Manta- Vía de Circunvalación sector El Camal, del Cantón Manta, Provincia de Manabí. CLAUSULA ESPECIAL: Las partes contratantes dejan expresamente aclarado que a pesar de que se expresan las medidas y linderos de la propiedad motivo de esta compraventa, la transferencia de esta se la hace como CUERPO CIERTO con todas sus accesiones y todo lo que integra o se integrare a ella dentro de los linderos expresados de acuerdo a las medidas reales que tengan la propiedad considerándose la irregularidad del

b.- Apellidos, Nombres y Domicilio de las Partes:

Calidad	Cédula o R.U.C.	Nombre y/o Razón Social	Estado Civil	Domicilio
Comprador	80-0000000028360	Compañía Tipel S A		Manta
Vendedor	13-04270919	Cevallos Solorzano Gina Jannethy	Casado	Manta

Certificación impresa por: Mays

Ficha Registral: 36995

Página: 1 de 4





2 / 2 Fideicomiso Mercantil

Inscrito el : lunes, 13 de noviembre de 2006

Tomo: 1 Folio Inicial: 1.481 - Folio Final: 1.540

Número de Inscripción: 46 Número de Repertorio: 5.470

Oficina donde se guarda el original: Notaría Trigésima Segunda

Nombre del Cantón: Guayaquil

Fecha de Otorgamiento/Providencia: viernes, 01 de septiembre de 2006

Escritura/Juicio/Resolución:

Fecha de Resolución:

## a.- Observaciones:

La Señora Brenda Geraldina Ratti Ramirez, por los derechos que representa de la Compañía Tipel S.A, en calidad de

G e r e n t e G e n e r a l

El Señor Abelardo García Meneses, por los derechos que representa de Fidunegocios S.A Administradora de Fondos

y F i d e i c o m i s o s

## b.- Apellidos, Nombres y Domicilio de las Partes:

Calidad	Cédula o R.U.C.	Nombre y/o Razón Social	Estado Civil	Domicilio
Constituyente	80-000000028360	Compañía Tipel S A		Manta
Fideicomiso	80-000000028362	Fideicomiso Mercantil Inmobiliario Sariland		Manta
Fiduciario	80-000000028361	Compañía Fidunegocios S A Administradora		Manta

## c.- Esta inscripción se refiere a la(s) que consta(n) en:

Libro:	No.Inscripción:	Fec. Inscripción:	Folio Inicial:	Folio final:
Compra Venta	2088	25-ago-2005	28546	28554

3 / 2 Cesión de Derechos Fiduciarios

Inscrito el : lunes, 17 de enero de 2011

Tomo: 1 Folio Inicial: 50 - Folio Final: 167

Número de Inscripción: 2 Número de Repertorio: 297

Oficina donde se guarda el original: Notaría Vigésima Novena

Nombre del Cantón: Guayaquil

Fecha de Otorgamiento/Providencia: miércoles, 12 de enero de 2011

Escritura/Juicio/Resolución:

Fecha de Resolución:

## a.- Observaciones:

Cesion de Derechos Fiduciarios en Devolucion que otorga Estructplan S. A y Pasdarcar S.A a favor de TIPEL S. A

Cecion de Derechos Fiduciarios que otorga Tipel S. A a favor de Recreaciones y Turismo Tarqui S.A Tarquisa y

Restitucion de Inmueble del Fideicomiso Inmobiliario Sariland a favor de Recreaciones y Turismo Tarqui S. A

Tarquisa asi como Terminacion y Liquidacion del Fideicomiso Inmobiliario Sariland inmueble ubicado en el Camal

del Canton Manta. La Compañía Tipel S.A.en calidad de constituyente y a la vez Cedente, porque cede sus Derechos

Fiduciarios a favor de Recreaciones y Turismo Tarqui S.A. Tarquisa.

## b.- Apellidos, Nombres y Domicilio de las Partes:

Calidad	Cédula o R.U.C.	Nombre y/o Razón Social	Estado Civil	Domicilio
Beneficiario	80-000000047633	Recreaciones y Turismos Tarqui S A Tarqu		Manta
Cedente	80-000000047630	Compañía Estructplan S A		Manta
Cedente	80-000000047631	Compañía Pasdarcar		Manta
Constituyente	80-000000028360	Compañía Tipel S A		Manta
Fideicomiso	80-000000047632	Fideicomiso Inmobiliario Sariland		Manta

## c.- Esta inscripción se refiere a la(s) que consta(n) en:

Libro:	No.Inscripción:	Fec. Inscripción:	Folio Inicial:	Folio final:
Fideicomiso	46	13-nov-2006	1481	1540



Mantua

2 Mutuo

Inscrito el: miércoles, 19 de enero de 2011
Tomo: 3 Folio Inicial: 1.443 - Folio Final: 1.527
Número de Inscripción: 96 Número de Repertorio: 353
Oficina donde se guarda el original: Notaría Trigésima Quinta
Nombre del Cantón: Quito
Fecha de Otorgamiento/Providencia: lunes, 17 de enero de 2011
Escritura/Juicio/Resolución:
Fecha de Resolución:




a.- Observaciones:
Constitucion de Mutuo Hipotecario sobre inmueble ubicado Via San Juan Proyectos Habitacionales para el Desarrollo del Proyecto Habitacional denominado Sariland.
Con fecha 10 de Mayo del 2.012 se encuentra inscrita la cancelacion de Hipoteca parcial en la que cancelan los siguientes lotes. DE LA MANZANA C1 DE LA 1 A LA 20, DE LA MANZANA C2 DE LA 1 A LA 20, DE LA MANZANA C3 DE LA 1 A LA 14

Table with 5 columns: Calidad, Cédula o R.U.C., Nombre y/o Razón Social, Estado Civil, Domicilio. Rows for Acreeedor Hipotecario and Déudor Hipotecario.

Table with 5 columns: Libro, No.Inscripción, Fec. Inscripción, Folio Inicial, Folio final. Rows for Compra Venta, Fideicomiso, Fideicomiso.

5 / 2 Planos

Inscrito el: viernes, 30 de marzo de 2012
Tomo: 1 Folio Inicial: 70 - Folio Final: 147
Número de Inscripción: 12 Número de Repertorio: 1.795
Oficina donde se guarda el original: Notaría Tercera
Nombre del Cantón: Manta
Fecha de Otorgamiento/Providencia: lunes, 06 de febrero de 2012
Escritura/Juicio/Resolución:
Fecha de Resolución:



a.- Observaciones:
PROTOCOLIZACION DE PLANOS.....PROYECTO URBANISTICO SARILANE

Table with 5 columns: Calidad, Cédula o R.U.C., Nombre y/o Razón Social, Estado Civil, Domicilio. Row for Propietario.

Table with 5 columns: Libro, No.Inscripción, Fec. Inscripción, Folio Inicial, Folio final. Row for Fideicomiso.

6 / 2 Ampliación

Inscrito el: viernes, 30 de marzo de 2012
Tomo: 1 Folio Inicial: 148 - Folio Final: 167
Número de Inscripción: 13 Número de Repertorio: 1.796
Oficina donde se guarda el original: Notaría Tercera
Nombre del Cantón: Manta
Fecha de Otorgamiento/Providencia: lunes, 12 de marzo de 2012
Escritura/Juicio/Resolución:
Fecha de Resolución:



a.- Observaciones:
AMPLIACION DE PLANOS DE ACTA Y ENTREGA DE AREAS SOCIALES, VERDES Y LOTES DE GARANTIAS DE LA URBANIZACION SARILAND.



b.- Apellidos, Nombres y Domicilio de las Partes:

Calidad	Cédula o R.U.C.	Nombre y/o Razón Social	Estado Civil	Domicilio
Propietario	80-0000000047760	Compañía Recreaciones y Turismo Tarqui S		Manta

c.- Esta inscripción se refiere a la(s) que consta(n) en:

Libro:	No.Inscripción:	Fec. Inscripción:	Folio Inicial:	Folio final:
Planos	12	30-mar-2012	70	147

7 / 2 Cancelación Parcial de Hipoteca Abierta

Inscrito el : jueves, 04 de octubre de 2012

Tomo: 1 Folio Inicial: 26.362 - Folio Final: 26.463  
 Número de Inscripción: 1.408 Número de Repertorio: 5.991  
 Oficina donde se guarda el original: Notaría Tercera  
 Nombre del Cantón: Manta

Fecha de Otorgamiento/Providencia: miércoles, 15 de agosto de 2012

Escritura/Juicio/Resolución:

Fecha de Resolución:

a.- Observaciones:

CANCELACION PARCIAL DE HIPOTECA ABIERTA Y PROHIBICION VOLUNTARIA DE ENAJENAR, sobre 45 viviendas desglosadas de la siguiente manera de la 1 a la 34 de la manzana B5, 1,2,3,4,7,8,9 de la manzana C4 y de la 1 a la 4 de la manzana C5 de propiedad de Empresa Recreaciones y Turismo TARQUI S.A

b.- Apellidos, Nombres y Domicilio de las Partes:

Calidad	Cédula o R.U.C.	Nombre y/o Razón Social	Estado Civil	Domicilio
Acreeador Hipotecario	80-0000000000549	Banco Ecuatoriano de la Vivienda		Manta
Deudor Hipotecario	80-0000000047760	Compañía Recreaciones y Turismo Tarqui S		Manta

c.- Esta inscripción se refiere a la(s) que consta(n) en:

Libro:	No.Inscripción:	Fec. Inscripción:	Folio Inicial:	Folio final:
Hipotecas y Gravámenes	96	19-ene-2011	1443	1527

**TOTAL DE MOVIMIENTOS CERTIFICADOS:**

Libro	Número de Inscripciones	Libro	Número de Inscripciones
Fideicomiso	2	Hipotecas y Gravámenes	2
Planos	2		
Compra Venta	1		

**Los movimientos Registrales que constan en esta Ficha son los únicos que se refieren al predio que se certifica.**

Cualquier enmendadura, alteración o modificación al texto de este certificado lo invalida.

Emitido a las: 11:32:44 del jueves, 27 de diciembre de 2012

A petición de: *Abg. Mario Galpuz*

Elaborado por : Mayra Dolores Saltos Mendoza  
131013711-0



Validez del Certificado 30 días, Excepto que se diera un traspaso de dominio o se emitiera un gravamen.

*Abg. Jaime E. Delgado Intriago*  
Firma del Registrador

El interesado debe comunicar cualquier error en este Documento al Registrador de la Propiedad.



REGLAMENTO INTERNO DE LA URBANIZACIÓN "SARILAND"

PARTE HABILITANTE DEL CONTRATO DE COMPRA-VENTA CON RESERVA DE INMUEBLE SEGÚN LA CLAUSULA SEPTIMA

PREAMBULO

La Urbanización "SARILAND" (en adelante la Urbanización) se desarrolla, sobre un macro lote de 18.2hectáreas aproximadamente de cabida, ubicado a unos 400 metros promedio de la entrada a San Juan , en el Tramo II de la Vía Circunvalación, lote de terreno ubicado en el Camal del Cantón Manta, Provincia de Manabí; comprendidos entre los siguientes linderos: Por el frente: en doscientos sesenta y tres metros más ángulo de ciento ochenta y cinco grados con sesenta y tres metros más ángulo de ciento noventa y un grados con cuarenta y tres metros más ángulo de ciento ochenta y ocho grados con treinta y nueve metros más ángulo de ciento noventa y tres grados con cuarenta metros, más ángulo de ciento noventa y cinco grados con noventa metros y lindera con área de protección de la vía circunvalación. Por la parte de atrás, en sesenta metros más ángulo de doscientos seis grados con setenta y cinco metros más ángulo de ciento cincuenta grados con cincuenta y un metros, más ángulo de ciento treinta grados con ochenta y nueve metros, más ángulo de ciento treinta grados con treinta y siete metros, más ángulo de doscientos dos grados con ciento nueve metros, más ángulo de doscientos veinticinco con ochenta y tres metros, más ángulo de doscientos veinticinco con ochenta y tres metros, más ángulo de ciento cuarenta grados con setenta y ocho metros, más ángulo de ciento cincuenta grados con treinta y un metros, y lindera con propiedad de los herederos de don Ruperto Delgado. Por el costado derecho, en cuarenta y ocho metros más ángulo de ciento cuatro grados con noventa y seis metros, mas ángulo de ciento setenta y cuatro grados con cien metros, mas ángulo de doscientos grados con ciento tres metros, mas ángulo de doscientos veintitrés grados con ciento cincuenta metros y lindera con la propiedad de los herederos de José Luis Cevallos y, por el costado izquierdo, en ciento treinta y seis metros y veinte centímetros lindera con propiedad de don Leovilgido Rosado, mas ángulo de catorce metros y diez centímetros y lindera con calle, mas ángulo de noventa grados, con cuarenta y ocho metros diez centímetros más ángulo de doscientos setenta grados con ochenta y siete metros más ángulo de doscientos setenta grados con cuarenta y nueve metros, mas ángulo de setenta y seis metros más ángulo de ochenta y dos grados con ciento ochenta y dos metros y lindera con la propiedad de los herederos de Ruperto Delgado. Teniendo una superficie de ciento ochenta y dos mil trescientos noventa y dos metros cuadrados (182.392,53 m2).

El presente Reglamento Interno ha sido elaborado por los señores [firmas] desarrolló ordenado de la Urbanización y la convivencia armónica de sus residentes en un ambiente de seguridad, tranquilidad y esparcimiento.

GOBIERNO AUTÓNOMO DESCENTRALIZADO MUNICIPAL DEL CANTÓN MANTA DIRECCIÓN DE PLANEAMIENTO URBANO DIVISIÓN DE CONTROL URBANO REVISADO

Fecha: Junio 19/2012

GOBIERNO AUTÓNOMO DESCENTRALIZADO MUNICIPAL DEL CANTÓN MANTA AP: Ref. Reglamento MANTA 27 DE 06 2012



4

## CAPITULO PRIMERO

### DE LOS FUNDAMENTOS LEGALES Y DEL AMBITO DE VIGENCIA DE ESTE REGLAMENTO

#### • ARTICULO PRIMERO:

El presente Reglamento Interno de la Urbanización "SARILAND" se formula de acuerdo con las disposiciones del Código Civil, Planos y normas técnicas, así como de las ordenanzas correspondientes.

#### • ARTICULO SEGUNDO:

Este Reglamento Interno es de cumplimiento obligatorio para todos los propietarios, arrendatarios, comodatarios, usuarios, acreedores anticréticos, usufructuarios u ocupantes, a cualquier título, de los lotes en que se divide "La Urbanización", quienes se comprometen a que además de ellos, sus familiares, trabajadores, dependientes, visitantes, etc.; y demás personas que por cualquier razón o circunstancias acudan a dichas propiedades, respeten fielmente las disposiciones de este reglamento.

Todos los propietarios, arrendatarios, comodatarios, usuarios, acreedores anticréticos, usufructuarios u ocupantes, cualquier título, serán personal y solidariamente responsables por las infracciones que sean cometidas por sus familiares, trabajadores, dependientes, visitantes, etc.

La responsabilidad por toda y cualquier infracción a lo previsto en los instrumentos determinados como fuente en el artículo primero anterior o en este reglamento, al margen de la que deberá asumir el ocupante respectivo, recae solidariamente en el propietario.

#### • ARTICULO TERCERO:

Este Reglamento Interno tendrá fuerza obligatoria respecto a terceros adquirentes o terceros propietarios de otros derechos reales; y, consecuentemente, toda persona que adquirirá a cualquier título la propiedad, el usufructo, el uso, la hipoteca, u otro derecho, como en el caso de los arrendatarios sobre cualquiera de los lotes en que se haya dividido la Urbanización, o de propietarios de unidades habitacionales que se construyan sobre los mismos, quedará este solo hecho sometido a este reglamento y a la ley.

### DE LOS BIENES PARTICULARES Y COMUNES

#### • ARTICULO CUARTO: DE LOS BIENES PARTICULARES

Son bienes particulares y por tanto de dominio exclusivo; el lote de terreno perteneciente a su propietario que se encuentra delimitado en los planos y la o las construcciones que sobre el mismo se levante, según consten en los correspondientes títulos de dominio debidamente inscritos en el Registro de la Propiedad del Cantón Manta.

A cada propietario le corresponderá cubrir por su cuenta los gastos de administración, mantenimiento y reparación de sus bienes particulares.

Dentro de cada lote el propietario tendrá la facultad, por su exclusiva cuenta y a su riesgo de realizar modificaciones estructurales, de acuerdo a las NORMAS DE OCUPACION DE SUELOS Y DE CONSTRUCCION SEÑALADAS EN EL ARTICULO 9 DE ESTE REGLAMENTO INTERNO.

• ARTICULO QUINTO: DEL USO Y DESTINO DE LOS BIENES PARTICULARES.-

Los bienes mencionados en el artículo anterior serán utilizados exclusivamente para viviendas residenciales o de reposo recreativo familiar. Un uso diverso a este será catalogado como infracción al presente reglamento, debiendo el infractor merecer la sanción correspondiente establecida en el ARTICULOS DECIMO OCTAVO del presente reglamento.

Cuando el propietario estuviere ausente de su vivienda y tuviere invitados (familiares o amigos), deberá el propietario comunicar del particular a la Administración, con un mínimo de 48 horas de anticipación, caso contrario el personal que presta servicios de seguridad, por disposición de la administración no permitirá el ingreso de tales invitados.

Para cambiar el destino de los bienes particulares se requerirá la decisión unánime de todos los propietarios del Conjunto reunidos en Asamblea Universal.

• ARTICULO SEXTO: DE LOS BIENES COMUNES.-

Se consideran bienes de urbanismo comunes, toda obra de infraestructura eléctrica, sanitaria, agua potable, telefónica y seguridad que forme parte de la Urbanización y destinadas para dar servicio a los usuarios y a las vías o a la infraestructura, siendo de propiedad de la Urbanización hasta las conexiones domiciliarias y extendiendo su límite físico hasta los linderos de estas obras con los solares de la Urbanización. Son también propiedad de la Urbanización los Parques, los mismos que se iniciará su construcción una vez que se tenga cumplido el 60% de la habitabilidad de la obra.

Las vías, aceras, bordillos y áreas verdes con que cuenta la Urbanización deberán ser protegidas y cuidadas por todos los propietarios de los bienes particulares de la misma, quedándoles prohibido sembrar plantas, arbustos o árboles que afecten directa o indirectamente las aceras, bordillos, vías o instalaciones subterráneas de la Urbanización.

Las calles, aceras bordillos, áreas verdes, senderos, jardines, parterres, plazoletas, áreas para estacionamientos particular de uso comunitario, portón de ingreso y salida de la urbanización, son para uso exclusivo de los propietarios de la misma. Su uso es limitado y voluntario. En compañía de y/o con aprobación del propietario pueden usarlas sus amigos, parientes, invitados, empleados que le acompañen, provedores y abastecedores quienes por cortos momentos les entreguen bienes y servicios.

A cada propietario le corresponderá cubrir por su cuenta los gastos de administración por mantenimiento y reparación de los bienes comunes, en proporción a la superficie de su bien particular, pudiendo servirse de los bienes comunes existentes en la urbanización, pero respetando el destino natural de ellos y el derecho de los otros propietarios a uso y goce. Estos pagos de ALICUOTAS serán determinados en primera instancia por el promotor y una vez que la urbanización esté desarrollada y ocupada en por lo menos el 60% de las viviendas, por la junta de propietarios.

Los gastos de administración, mantenimiento y reparación de los bienes comunes de la urbanización estarán contemplados en el respectivo presupuesto anual, el mismo que podrá ser revisado las veces que se necesario, como consecuencia de circunstancias eventuales. En dicho reajuste se harán los aumentos de costos generalizados, para lo cual se tomarán como indicadores el aumento de índice de precios y otras situaciones que alteren la economía nacional, como el incremento salarial por efectos de reforma en la legislación laboral, previa aprobación de los propietarios reunidos en asamblea.



• **ARTICULO SEPTIMO: USUFRUCTO DE AREAS COMUNES.-**

No obstante lo establecido en el artículo anterior, los parques y áreas verdes de propiedad del municipio de la ciudad solo serán usados por los propietarios de los lotes y condominio de la urbanización "SARILAND", y las personas que bajo su responsabilidad inviten.

Paragozar de este usufructo exclusivo, los propietarios se comprometen a sufragar los gastos de mantenimiento de dichas áreas.

El área verde recreación al de 4.000 metros cuadrados aproximadamente donde se construirá parques, aérea comunal, iglesia y zonas de plantas, no será de propiedad del municipio, si no de los propietarios de la urbanización "SARILAND".

• **ARTICULO OCTAVO: TRÁNSITO VEHICULAR Y PEATONAL DENTRO DE LA URBANIZACION.-**

El tránsito vehicular estará regido por las leyes de tránsito del Ecuador. Como la urbanización "SARILAND" es de tipo cerrado y sus calles y avenidas no atraviesan el predio, comunicándose con otros predios. El tránsito vehicular y peatonal dentro de la urbanización, estará restringido a los vehículos de los dueños de los lotes o condominios y los miembros de las familias residentes en él, permitiéndose el ingreso y circulación de vehículos y personas que se identifiquen en la puerta de ingreso y cumplan con los requisitos de control establecidos por la administración respectiva.

Para gozar de esta limitación vehicular y peatonal los propietarios se comprometen a sufragar los gastos y administrar el sistema de seguridad, guardianía y control de la urbanización "SARILAND".

• **ARTICULO NOVENA: DE LAS NORMAS DE OCUPACION DEL SUELO Y REGLAMENTACION DE CONSTRUCCION.-**

Los propietario de los lotes deberán respetar las siguientes normas de ocupación y utilización del suelo emitidos por el departamento de planeamiento urbano del MI Municipio de Manta.

## **REGLAMENTACION DE LA URBANIZACION "SARILAND"**

### **1.- RETIROS.**

#### **1.1 RETIROS FRONTALES.-**

1.1.1 ANTEJARDIN.- Es la franja establecida entre el lindero frontal de lote y una dimensión paralela de 4.20m hacia el interior. Solo se permitirá la construcción de muros de cerramiento en el lindero con una altura máxima de 60cm y pavimentos de acceso peatonal y vehicular, con una ocupación de hasta el 40% de este frente.

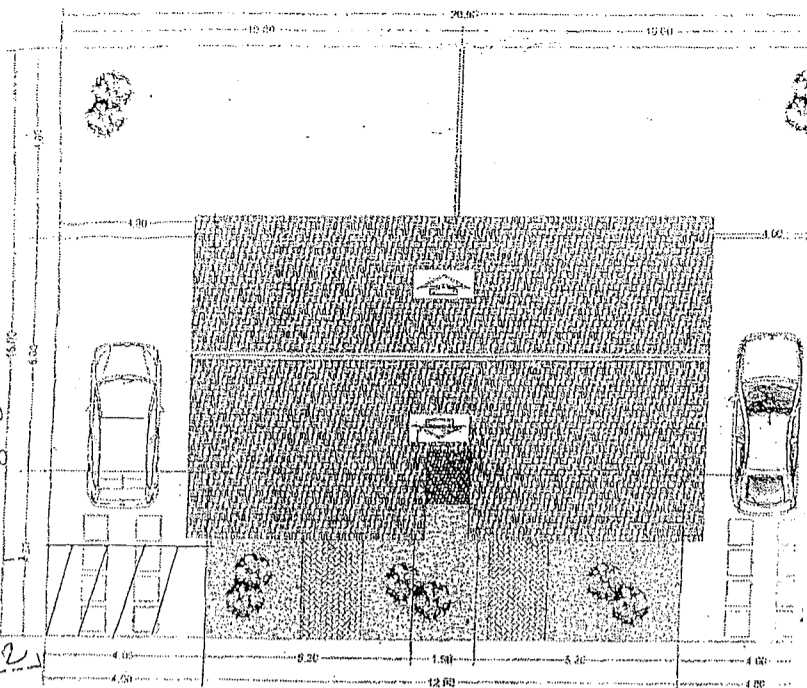
En el caso que el lote tenga como lindero posterior el área verde central el cerramiento posterior deberá ser de un muro de 60cm enrocada y sobre este una cerca viva con malla de 1.4m de altura.



GOBIERNO AUTÓNOMO DESCENTRALIZADO  
MUNICIPAL DEL CANTÓN MANTA  
DIRECCIÓN DE PLANEAMIENTO URBANO  
ÁREA DE CONTROL URBANO

REVISADO

Fecha: Junio 19 de 2012



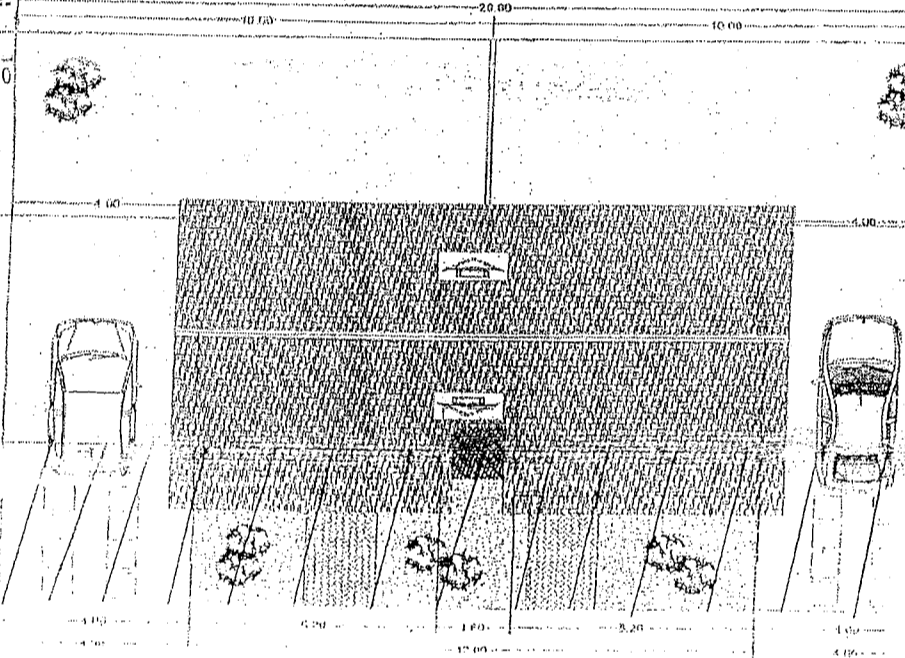
CUBIERTA E IMPLANTACION GENERAL

**1.1.2 RETIRO FRONTAL DE 4.20M.-** Es el límite establecido desde los 4.20m del lindero frontal del interior. Área desde donde se permitirá la construcción habitable.


APROBACIÓN DEL: Reforma Reglamento

MANTA 27 DE 06 DE 2012

DIRECCIÓN DE PLANEAMIENTO URBANO  
ÁREA DE CONTROL URBANO



CUBIERTA E IMPLANTACION GENERAL

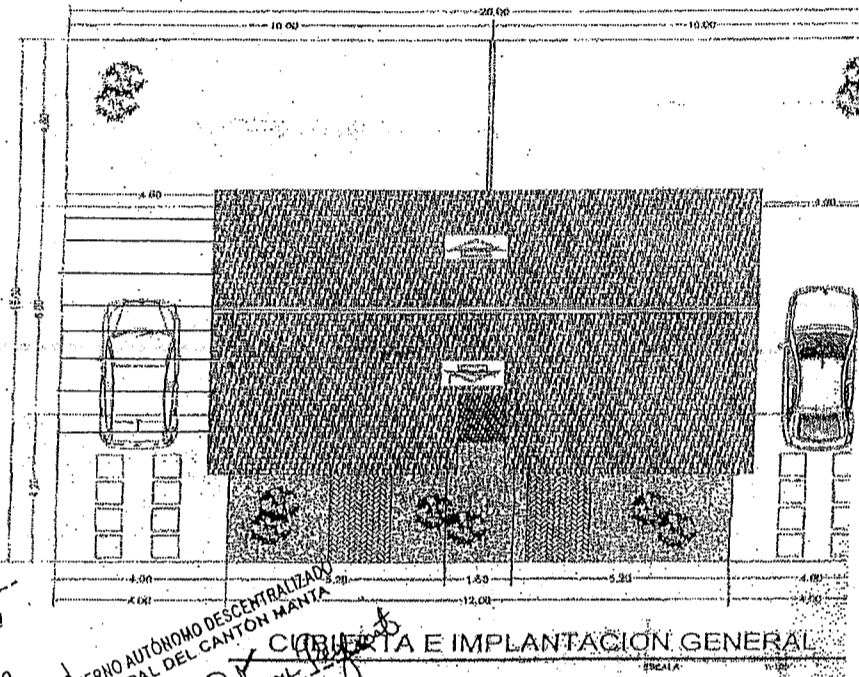


2

1.2 RETIRO LATERAL.-

1.2.1 RETIRO LATERAL DE 4M.-Es el límite establecido desde los 4m del lindero lateral, hacia el interior del lote. Se permitirá la edificación de fachadas con vanos para ventanas destinadas únicamente a ventilación y/o iluminación, desde una altura de 2m desde el nivel de piso.

Los lotes que tengan que hacer cerramientos laterales solo deberán ser de una altura de 2m perpendicular a la línea natural del terreno.



GOBIERNO AUTÓNOMO DESCENTRALIZADO  
MUNICIPAL DEL CANTÓN MANTA  
DIRECCIÓN DE PLANEAMIENTO URBANO  
ÁREA DE CONTROL URBANO

REVISADO  
Fecha: Junio 14/2012


GOBIERNO AUTÓNOMO DESCENTRALIZADO  
MUNICIPAL DEL CANTÓN MANTA  
ÁREA DE CONTROL URBANO

MAPA  
27 DE JUNIO DE 2012  
DIRECCIÓN DE PLANEAMIENTO URBANO  
ÁREA DE CONTROL URBANO

CUBIERTA E IMPLANTACION GENERAL

8

1.2.2 ADOSAMIENTO.- Se edificará únicamente hasta una altura vertical máxima de 7m sobre el nnt, definida por el límite determinado entre el nnt y una paralela del mismo; dentro del lindero del lote, con la protección necesaria y suficiente hacia el vecino, y en caso de existir construcción, se deberá respetar el perfil de la culata previamente construida.



1.3 RETIRO POSTERIOR.-

1.3.1 RETIRO POSTERIOR DE 4.90M.-Es el límite establecido desde los 3m del lindero posterior, hacia el interior del lote. Se permitirá la edificación de fachadas con vanos para ventanas destinadas únicamente a ventilación y/o iluminación, desde una altura de 2m desde el nivel de piso.

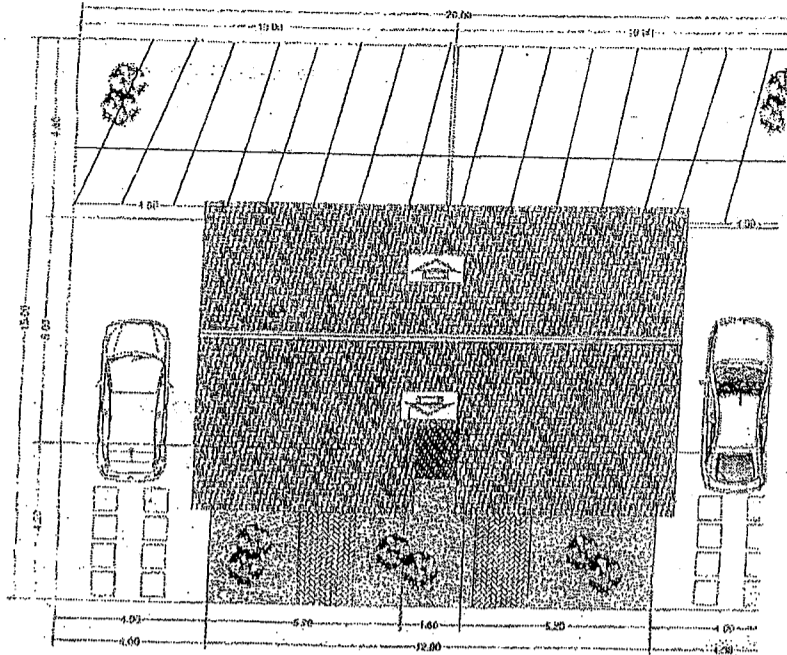


10

GOBIERNO AUTÓNOMO DESCENTRALIZADO  
 MUNICIPAL DEL CANTÓN MANTA  
 DIRECCIÓN DE PLANEAMIENTO URBANO  
 ÁREA DE CONTROL URBANO

*[Signature]*  
**REVISADO**

Fecha: Junio 19/2012



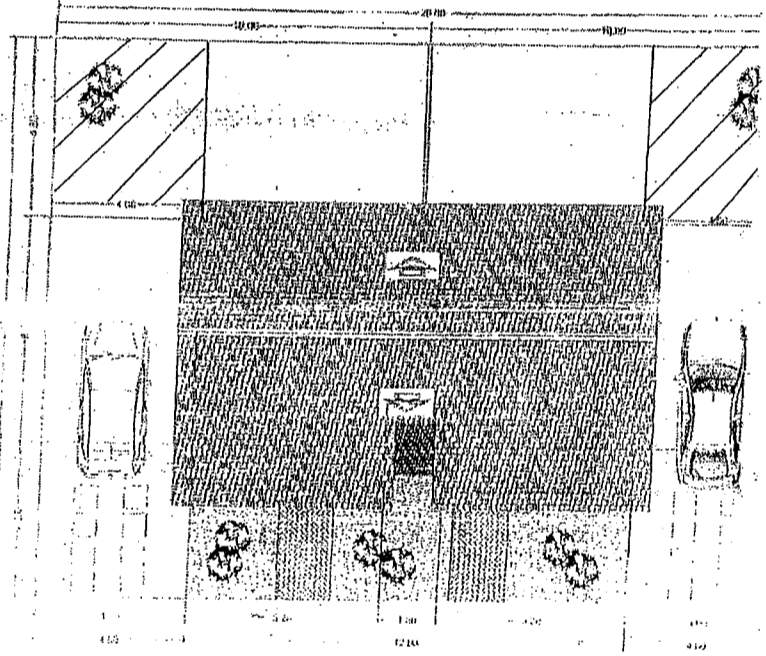
CUBIERTA E IMPLANTACION GENERAL

1.3.2 RETIRO POSTERIOR DE 4.20M.- Es el límite establecido desde los 4.20m del lindero lateral, hacia el posterior del lote. Se permitirá la edificación de fachadas con vanos para puertas y ventanas. Los lotes que limiten con zonas verdes tendrán cerramientos con muro de piedra de máximo 60cm de altura y setos con malla.

GOBIERNO AUTÓNOMO DESCENTRALIZADO  
 MUNICIPAL DEL CANTÓN MANTA

APROBADO POR: *[Signature]*  
 MANTA, 27 DE Mayo 2012

*[Signature]*  
 DIRECCIÓN DE PLANEAMIENTO URBANO  
 ÁREA DE CONTROL URBANO



CUBIERTA E IMPLANTACION GENERAL

*[Handwritten mark]*

## CAPITULO SEGUNDO

### DE LOS DERECHOS, OBLIGACIONES Y PROHIBICIONES DE LOS PROPIETARIOS

#### • ARTICULO UNDECIMO: DERECHOS.-

Los propietarios tendrán los derechos establecidos en la Ley, siempre que no se opongan a lo prescrito en este Reglamento, tales como:

- a) Ejercer su derecho de propiedad sobre sus bienes particulares, usar y disponer de ellos en la forma y con las limitaciones impuestas por la Ley y este Reglamento.
- b) Dar en arrendamiento o alquiler sus bienes particulares.
- c) Concurrir a las Asambleas de propietarios, ejerciendo su derecho de voz y voto.

Para poder gozar de estos derechos, así como para recibir los servicios comunes de redes de energía eléctrica, agua potable, servicios de limpieza, seguridad u otros, el propietario deberá estar al día en el pago de las expensas comunes de administración y de cualquier otro valor que adeudare o fijare la Asamblea de propietarios o el Administrador, encontrarse al día en el cumplimiento de todas sus obligaciones y no haber sido suspendido en sus derechos de acuerdo con este Reglamento.

El arrendatario, usufructuario o acreedor anticrético, sustituirá al propietario en sus derechos de uso sobre los bienes comunes de la urbanización y en las obligaciones inherentes al presente Reglamento Interno.

Se prohíbe la construcción de locales comerciales o industriales, así como la construcción mixta de viviendas-locales o viviendas-taller, únicamente la Promotora podrá, a su libre criterio, autorizar de una Guardería Infantil.

#### • ARTICULO DUODECIMO: LA RESPONSABILIDAD.-

El propietario de un lote o unidad habitacional dentro de la urbanización será personal y pecuniariamente responsable de los daños causados a los bienes de los demás propietarios o a los bienes comunes, por acto propio y solidariamente, si los daños provinieren de imprudencia o negligencia de sus dependientes, o usuarios a cualquier título de la propiedad, quedando obligado dicho propietario a la reparación o reposición del bien afectado, en el tiempo que determine la persona natural o jurídica encargada de la administración y cuidado de la urbanización. En caso que el responsable del daño no cumpla con la reparación o reposición del bien en el tiempo establecido, la persona o entidad encargada de la administración de los bienes de la urbanización podrá realizar a su cargo y costo, los mismos que le serán cobrados, más una multa por el cien por ciento del valor de las obras efectuadas.

#### • ARTICULO DECIMO TERCERO: SUJETOS DEL REGLAMENTO.-

Todas las obligaciones que corresponden a los propietarios en materia de uso y destino de los bienes exclusivamente propios y de los comunes, regirán igualmente para los nuevos adquirentes, o tenedores a cualquier título, a quienes cada propietario deberá hacer conocer el contenido de este Reglamento de las disposiciones que le adicionen y reformen en el correspondiente contrato.



*[Handwritten signature]*

## 2.- ALTURA DE PISOS.

### 2.1 ALTURA DE PISOS.-

2.1.1 MAXIMA 2.70M - desde el piso a la altura del segundo piso

2.1.2 MINIMA 2.50M - desde el piso planta alta hasta el tumbado falso de la vivienda

2.2 RETRANQUEO.- Es el retroceso del parámetro del piso inmediatamente superior y obligatorio luego de completar el número de pisos permitido según la zonificación de cada lote, para continuar en altura el desarrollo de edificaciones taraceadas. Su dimensión corresponderá a la altura del entrepiso del piso inferior.

### • ARTICULO DECIMO: DE LA CASA CLUB.-

Según se determinó en la cláusula sexta, la Casa Club, es un bien común de los propietarios de la Urbanización, quienes por el hecho de ser propietarios de una unidad habitacional, tienen derecho a ser miembros natos del Club y usar las instalaciones, siempre que se observen las normas y regulaciones que se dicten al respecto y constarán en Reglamentación aparte.

La persona natural o jurídica a cargo de la Administración del Club, lo será también de las áreas comunes de la Urbanización.

La promotora estará a cargo de Administración del Club y de las áreas comunes de la Urbanización, durante los cinco primeros años a contarse desde el inicio de actividades del Club. La promotora o la persona o ente que estuviere en su momento a cargo de la Administración serán responsables por el Club y áreas comunes de la Urbanización, mas no por las áreas comunales de cada condominio, pues estos tendrán su Administración propia.

En todo caso, los propietarios deberán observar las regulaciones de la Administración respecto al uso de los bienes comunes de la Urbanización, sin perjuicio que los condóminos de un Edificio que formen parte de la Urbanización, también estén obligados a cumplir con las normas y disposiciones que se dicte para ese Régimen de Propiedad Horizontal. En consecuencia, a cada propietario de lote, o de unidad habitacional, cuando se trate de viviendas bifamiliares o de Edificios o viviendas multifamiliares, se le entregará una membresía para ingreso y uso de las instalaciones del Club.

La propiedad de la membresía en referencia esta directamente vinculada con la propiedad de la unidad habitacional o del lote y por tanto no tiene vencimiento. No obstante el derecho de uso y goce lo podrá ejercer únicamente quien cumpla con las obligaciones que establecen el presente Reglamento Interno y en especial las cuotas de mantenimiento.

Expresamente queda aclarado y entendido que las membresías no pueden ser cedidas o traspasadas a cualquier título a un tercero, pues como se dijo anteriormente está vinculada directamente con el derecho de propiedad del inmueble. Quien se encuentre atrasado en el pago de las cuotas de mantenimiento de la Sede Social, no podrá acceder a los beneficios de esta.

• ARTICULO DECIMO CUARTO: DE LAS NORMAS DE CONVIVENCIA.-

Además de las normas comunes y obvias de la convivencia social, los propietarios de los bienes inmuebles ubicados en la Urbanización, establecen como cumplimiento obligatorio, las siguientes normas de convivencia y buena vecindad.

- a) Abstenerse de realizar cualquier tipo de acto que pueda perturbar la tranquilidad de los vecinos, la seguridad de estos, el decoro y la salubridad de la urbanización.
- b) Abstenerse de realizar cualquier tipo de mitin o campaña política dentro de la urbanización.
- c) No permitir que las personas que se encuentran bajo su relación de dependencia utilicen las áreas comunes como lugares de jerga, reuniones, etc., debiendo responder de manera solidaria por los daños y molestias que les pudiesen causar a otros propietarios o a los bienes comunes de la urbanización.
- d) No acumular basura en la parte exterior de las viviendas y terrenos, debiendo proceder a sacar los desperdicios en la forma y tiempo que el organismo encargado de la administración lo determine.
- e) Pagar de manera cumplida las cuotas que se liquiden por concepto de administración, conservación, mantenimiento y reparación de los bienes comunes, la cuota del seguro obligatorio, el costo de las mejoras introducidas a los bienes comunes, cuotas extraordinarias, etc. El hecho que la unidad habitacional haya permanecido cerrada, o el lote este sin construir, por cualquier causa, no exonera al propietario de la obligación de pagar las expensas por gastos comunes y contribuciones extraordinarias. Si pasados cinco años el propietario no ha iniciado la construcción en su solar, se compromete a pagar el doble de alícuota para cubrir los gastos de limpieza y mantenimiento de su lote.
- f) Comunicar a la persona u organismo administrador, tan pronto como tenga conocimiento de cualquier tipo de infracción a las disposiciones del presente reglamento.
- g) No destruir o alterar las cercas vivas y en general, áreas verdes de la urbanización.
- h) No disparar armas de fuego dentro de la urbanización.
- i) No permitir que los menores de edad manejen cualquier clase de vehículo motorizados dentro de la urbanización.
- j) Impedir que cualquier tipo de trabajo de construcción se realice antes de las 08h30 ni pasadas las 17h00 de lunes a viernes, estando terminantemente prohibido que se puedan realizar tales actividades, los fines de semana o los días de fiesta general.
- k) Impedir que el ruido que produzca del interior de las unidades habitacionales trascienda las mismas, por lo que deberá regularse la intensidad del mismo.
- l) No guardar, ni siquiera bajo pretexto de ser parte integrante de los utensilios o herramientas utilizados por el propietario en su trabajo o actividad, sustancia explosiva, corrosiva, inflamable o que pudiese producir humo o malos olores, no estando involucrados dentro de esta prohibición las armas de fuego y sus municiones de propiedad del propietario del inmueble.
- m) Cumplir fielmente las disposiciones emanadas de la persona o entidad encargada de la administración de la urbanización.
- n) Cumplir con las disposiciones consignadas en la servidumbre de constitución voluntaria y norma de construcción que gravan o llegaran a gravar el uso y goce de los inmuebles ubicados en la urbanización.
- o) No instalar en los bienes ubicados en la urbanización antenas de radio o parabólica, sin autorización expresa de la persona o entidad encargada de la administración.
- p) Previa cita el propietario deberá permitir la inspección de los inmuebles de la urbanización, el administrador o la persona que la labore para la entidad encargada de la administración, tendiente a verificar el cumplimiento o no del presente reglamento.



*[Handwritten signature]*

14

- q) Se prohíbe tener animales bravíos, y los animales domésticos, cuando salgan de las viviendas de sus amos, deberán tener la correspondiente compañía de una persona responsable de los mismos. Se prohíbe que los animales realicen sus necesidades fisiológicas en las vías y áreas comunes de la urbanización.
- r) Queda prohibido a los propietarios la comercialización de productos y servicios dentro de la urbanización, solo se los autorizara el comercio y servicio en los locales destinados para tales efectos.
- s) Cumplir con las disposiciones del presente reglamento interno y acatar las resoluciones de la Asamblea entre ellas desempeñar los cargos y comisiones que esta le confiere.
- t) Reparar de inmediato los desperfectos que se produjeren en sus inmuebles y que ocasionen o puedan ocasionar a sus vecinos, a terceros o a la presentación general de la urbanización.
- u) No estacionar en su propiedad ni en áreas comunes de la urbanización vehículos de más de dos ejes, ni de servicio público.
- v) Resarcir inmediatamente los gastos ocasionados por ellos mismos, sus familiares, dependientes o visitantes, por su culpa o negligencia a los demás propietarios o a los bienes comunes de la urbanización.
- w) Respetar los horarios de apertura y cierre de actividades que determine a la administración.
- x) Señalar domicilio dentro del territorio ecuatoriano, para las notificaciones de carácter administrativo que por cualquier causa debe hacerle la administración. En caso de incumplimiento de esta obligación, las notificaciones se harán en su unidad habitacional, y de no haber construcción en el lote, se hará en el último domicilio que la administración hubiere conocido.
- y) Notificar de todo traspaso de la propiedad o tenencia de su bien para el registro que debe llevar el administrador.
- z) Pagar las cuotas extraordinarias que acordare la Asamblea, especialmente en el caso de producirse destrucción o daño parcial de los bienes comunes de la urbanización. Estas cuotas serán determinadas y pagada dentro del plazo que señale la Asamblea.
- aa) El mantenimiento de la franja entre la acera y la vía frente de cada lote, será responsabilidad del propietario del lote. Si por alguna razón ese mantenimiento tuviera que hacerlo la administración el valor a cobrar por este servicio será adicional a la cuota mensual del lote.
- bb) Queda terminantemente prohibido colocar dentro de cualquier lugar de la urbanización incluyendo la casa, avisos de venta o alquiler, ya sea del lote o de la vivienda.
- cc) Con el fin de proteger la vida silvestre y ya que el sistema de red de aguas lluvias tiene como emisario final, el mar, queda prohibido lavar los vehículos y terrazas con detergentes o cualquier otro producto químico.
- dd) Los lotes que tenga que hacer cerramientos laterales solo deberá ser de una altura de dos metros.
- ee) Es deber de todos los propietarios tener un reservorio de agua (Cisterna) con sistema de presión.

### CAPITULO TERCERO

#### DE LA ADMINISTRACION DE LA URBANIZACION

##### ARTICULO DECIMO QUINTO:

La administración y conservación de la urbanización estará a cargo de una corporación de hecho o de derecho (Operador, Fideicomiso, etc.), constituida para tales efectos por los propietarios.



mientras dicha corporación no se constituya, los promotores del desarrollo de la urbanización, esto es, TARQUISA, estarán a cargo de la administración de la misma o podrán nombrar a la persona natural o jurídica encargada de tales menesteres, en cuyo caso determinaran un honorario transitorio, es hasta que se reúna la asamblea y ratifique o modifique tal honorario.

En cualquier caso quien ejerza los actos de administración y si no estuviera reglamentado en otro instrumento distinto del presente reglamento, deberá observar las siguientes disposiciones.

- o Resolver pronto y oportunamente, los problemas atinentes al mantenimiento, conservación y reparación de los bienes comunes de la urbanización.
- o Convocar asamblea de propietarios anualmente, durante los tres primeros meses de cada año y extraordinariamente, cuando su criterio lo amerite, en especial, cuando deba celebrar actos o contratos que no estuvieren previstos en el presupuesto anual o cuando deba vender o sustituir bienes muebles de uso común de la urbanización.
- o Dar cuenta de la administración a la Asamblea Ordinaria de Propietarios.
- o Elaborar el proyecto de presupuesto anual de ingresos y egresos de la Administración y someterlo a la aprobación de la Asamblea Ordinaria.
- o Reglamentar la constitución y administración del fondo de reserva y, determinar la cuota con la que cada copropietario deberá contribuir para la formación del mismo.
- o Intervenir en los conflictos que ocurran entre los propietarios y tratar de darles solución conforme a las normas de equidad y justicia.
- o Imponer a los propietarios las multas previstas en este Reglamento hasta por una cuantía no mayor de dos remuneraciones básicas unificadas para los trabajadores en general.
- o Planificar y ordenar la decoración especial de las áreas comunes de la urbanización, en las ocasiones y circunstancias que estime convenientes.
- o Determinar el horario de apertura, cierre e iluminación de las distintas áreas comunes de la urbanización.
- o Autorizar o negar toda clase de eventos de tipo social, artístico o cultural que se pretenda realizar en la urbanización.
- o Designar al Asesor Jurídico y sus honorarios.
- o Intervenir como Procurador Común de los propietarios, cuando lo estime necesario, teniendo la representación legal, judicial y extrajudicial de la urbanización, especialmente sobre la recaudación de expensas, intereses, multas, reclamos, demandas, actos y contratos determinados o autorizados por el presente Reglamento o la Ley que en todo caso regirá en lo no previsto o modificado en el presente Reglamento.
- o Expedir reglamentos especiales para la mejor administración y conservación de la Urbanización y para la utilización de los bienes comunes.
- o Ejercer todas las demás facultades que le correspondieren de acuerdo a la naturaleza de sus funciones de este Reglamento o los que expidiere la Asamblea.
- o Comparecer a juicio, por delegación de la Asamblea, ante las autoridades administrativas, policiales y de policía.
- o Recaudar los dineros de las contribuciones que están obligados a pagar los propietarios, y manejar los fondos de la misma, con las limitaciones establecidas en este Reglamento y con la obligatoriedad de demandar al propietario que hubiere incurrido en una mora que exceda los tres meses de expensas ordinarias o iniciar la acción judicial cuando se encontrare impaga por más de seis meses alguna cuota extraordinaria o la imposición de la multa, juntamente con los intereses establecidos y los de mora, de acuerdo con lo establecido en el presente Reglamento Interno.
- o Cancelar cumplida y oportunamente, todas las obligaciones de carácter común a entidades públicas y privadas.



A handwritten signature in dark ink, appearing to be a stylized name, located to the right of the notary seal.

16

- o Llevar los libros de la administración, tanto de Contabilidad como de registro de propietarios, arrendatarios, acreedores anticréticos y usuarios de las unidades habitacionales, con indicación de sus respectivas cuotas de derechos, bienes particulares y demás datos.
- o Contratar a la o las personas que se hagan cargo de la vigilancia y limpieza de la urbanización, ya sea esta natural o jurídica.
- o Controlar y supervigilar las instalaciones comunes en forma periódica, continua y sistemática, para cuidar de la conservación y buen funcionamiento de los bienes y servicios comunes y la buena presentación de la urbanización.
- o Controlar, siguiendo las instrucciones de la Asamblea, el Seguro General Obligatorio.
- o Conservar en orden y debidamente archivado, copia de los planos, memorias y demás documentos correspondientes a la construcción de la urbanización, así como todo documento, convenio, contrato, poder, comprobante de ingresos y egresos y todo aquello que tenga relación con la urbanización. Toda esta documentación oficial deberá entregarla mediante acta a su sucesor.
- o Ejercer las demás funciones y cumplir con las obligaciones que le corresponden dada la naturaleza de su cargo y, cumplir con todo lo que le sea encomendado por la Asamblea.

• ARTICULO DECIMO SEXTO:

Si hasta el plazo de cinco años no estuvieron organizados de alguna manera los propietarios de la urbanización, los Promotores entregaran la administración de la urbanización a una compañía constituida y especializada para tales efectos, debiendo todos los propietarios de las unidades habitacionales ubicadas en la urbanización, pagar los gastos de administración proporcionalmente al área de terreno de que son dueños. De igual manera todo propietario de un inmueble ubicado en la urbanización, así ejerciere o no el derecho de pertenecer a la Corporación respectiva, se obliga a contribuir al pago de todos los gastos que tal Corporación o compañía administradora, si es el caso, determine como necesarios para la administración de la urbanización en igual proporción que la superficie de su solar respectó de la totalidad de los solares de la urbanización.

En el caso de ser copropietario de un Edificio sometido a Régimen de Propiedad Horizontal, dentro de la urbanización estará obligado además, en los deberes y obligaciones que le imponga el correspondiente Reglamento Interno de Copropiedad.

DEL REGIMEN ECONOMICO DEL PRESUPUESTO, DE LA CONTABILIDAD Y DEL FONDO DE RESERVA

• ARTICULO DECIMO SEPTIMO: DEL PRESUPUESTO ANUAL, DEL ESTUDIO Y APROBACION

El Organismo o persona natural o jurídica, que tenga a su cargo la administración de la urbanización, presentará anualmente para estudio y aprobación de la Asamblea de propietarios el proyecto de presupuesto de ingresos y gastos. El monto del presupuesto aprobado se dividirá proporcionalmente de acuerdo con el porcentaje habitacional de cada propietario.

La cuota de administración y mantenimiento de la urbanización Residencial es diferenciado para solares vacíos y para solares con construcción. Tan pronto se inicie la edificación solicitada, entendiéndose por esto la construcción temporal de la caseta de guardiana de la obra y la

permanencia de un guardia durante las 24 horas del día, la cuota mensual que paga el propietario es inmediatamente cambiada de solar vacío a solar habitado, para cuyo efecto, la Administración de la Asociación emitirá la respectiva factura.

Además de la cuota de Administración y mantenimiento de la urbanización, los propietarios deberán cancelar la cuota mensual o anual que establezca en su momento, la persona natural o jurídica que tenga a su cargo la administración de la Sede Social, cuando esta se hubiere concluido. Su falta de pago oportuno, impedirá el uso y goce de los beneficios de las áreas que conforman la Sede Social

• **ARTICULO DECIMO OCTAVO: FONDO COMUN DE RESERVA.-**

Se crea el Fondo Común de Reserva, que servirá para reparaciones de los bienes comunes para los gastos comunes urgentes o imprevistos por fuerza mayor y para gastos programados que deban realizarse a futuro de acuerdo a la vida útil de materiales y elementos de la urbanización. Este fondo se formara por un porcentaje de recargo del cinco por ciento (5%) sobre expensas comunes, y se incrementara con el producto de multas, intereses y aportes voluntarios.

• **ARTICULO DECIMO NOVENO: SEGURO OBLIGATORIO.-**

Es obligatorio para la administración, contratar un seguro contra incendio de la urbanización y mantenerlo vigente.

El seguro en mención no cubrirá en consecuencia: accidentes de ninguna naturaleza, ya sea dentro de los inmuebles o de la urbanización; así como tampoco ampara los casos de enfermedades, hurtos, robos o pérdidas de bienes de la naturaleza que sea.

• **ARTICULO VIGESIMO: DEL PAGO DE LAS CONTRIBUCIONES Y EXPENSAS.-**

Es deber de cada uno de los propietarios de los lotes o de las unidades habitacionales en su caso, ubicados en la urbanización, el pago completo y oportuno de las expensas necesarias para la administración, seguridad, conservación y reparación de bienes comunes, el pago de la prima del seguro, así como todas las demás contribuciones y expensas a cobrarse por parte de la entidad administradora de la urbanización.

Será dicha entidad la que a través de las normas pertinentes establezca los gastos y requerimientos de la urbanización determinado el monto de dichas erogaciones, su época de liquidación, fecha tope de pago y la sanción en caso de mora.

Se exceptúan los gastos de reparación o reemplazo que se originen los actos de culpa o dolo de algún propietario, usuario o arrendatario, gastos que serán de cuenta exclusiva del propietario o arrendatario infractor. Los propietarios estarán solidariamente obligados al pago de daños que causen sus respectivos arrendatarios y en general con las personas que usen su propiedad en relación a los bienes comunes de la urbanización.

El cobro de las contribuciones y demás expensas se iniciara al constituirse la entidad o corporación administradora de la urbanización, o desde que el lote sea entregado a su propietario, o desde que se haya firmado la escritura pública de transferencia de dominio, lo que ocurra primero. En este último caso, será la Promotora, quien establezca el monto y fecha para el primer pago, a través de una circular.

Ningún propietario podrá sustraerse el pago de gastos, multas, daños, perjuicios, etc., ni tampoco podrá renunciar a la copropiedad total o parcial de los bienes comunes, aun a título de no haber



18

construido sobre el lote u ocupado el inmueble de su propiedad y/o servicios comunales. El propietario del lote se obliga a construir sobre el mismo las edificaciones que hubieren sido aprobadas conforme al presente reglamento en el transcurso de cinco años contados a partir de la fecha de suscripción de la escritura pública de compraventa del lote de terreno, caso contrario pagara dos veces el valor establecido como expensa ordinaria comunes de la urbanización residencial por cada mes de retraso y hasta que se concluya la construcción.

Los supra mencionados no incluyen los impuestos y tasas por cada inmueble, los cuales deberán ser pagados por sus respectivos propietarios.

Es obligación de todo propietario cancelar dentro de los cinco primeros días de cada mes, las expensas que determinen la administración. En caso que los propietarios no cancelaren dentro de los veinte días de recibida la respectiva liquidación o recibo por los gastos de administración u otros indicados en el presente Reglamento, deberán pagar a la respectiva corporación una cantidad adicional equivalente al 25% del monto de la respectiva liquidación en concepto de daños y perjuicios. Si la mora fuere de treinta o más días, además del pago de dicho 25%, deberán también pagar una suma adicional equivalente al 4% mensual o el interés de mora vigente en el mercado al tiempo de pago. Todo ello, sin perjuicio de además tener que pagar el respectivo valor correspondiente a la liquidación o liquidaciones adeudadas.

• **ARTICULO VIGESIMO PRIMERO: DE LAS SANCIONES.-**

Para los casos de incumplimiento o de infracciones de este reglamento interno, se establece las sanciones y el procedimiento para aplicarlas, que a continuación se determinan:

- a) Cualquier tipo de violación a las disposiciones en el presente reglamento, obligará al propietario que incurrió en tales faltas, a deshacer o reparar lo realizado en el plazo perentorio establecido por la entidad encargada de la administración de la urbanización, sin perjuicio de que en caso de no hacerlo el propietario del predio agraviado pueda reparar lo realizado, a cargo y costa del infractor, cobrándose además, una multa por el cien por ciento de las obras realizadas.
- b) En caso de reincidencia se sancionara con el doble de la multa que se impuso anteriormente.
- c) En caso de retardo en la cancelación de expensas, por más de tres meses consecutivos, la administración está en la facultad de suspender el derecho de los propietarios al uso de las instalaciones comunes a la urbanización, así como también el derecho al servicio de guardianía, recolección de basura y apertura de garita a través del guardia de seguridad.
- d) Las acciones descritas y las sanciones respectivas se dirigen y/u se imponen a los propietarios, independientemente que el hecho sea imputable a los ocupantes del inmueble; y en este último caso, se le comunicara al propietario del inmueble la infracción cometida y la sanción impuesta, para los fines correspondientes.
- e) Sin perjuicio de lo establecido en los literales anteriores la corporación o entidad administradora, tiene el derecho de querellarse al Juez, al fin de que este ordene al propietario del lote de terreno la destrucción o enmiendadura de cualquier tipo de violación al presente reglamento.

## DISPOSICIONES GENERALES

### • PRIMERO: COBRO DE VALORES.-

El cobro de los valores que los propietarios adeuden según la administración, se hará en juicio y los propietarios son solidaria, pecuniaria, personal e ilimitadamente responsables por la falta de cumplimiento de las obligaciones establecidas en este reglamento y del incumplimiento o infracción de este reglamento por parte de sus familiares, invitados, arrendatarios, personal y más ocupantes de sus respectivas propiedades particulares.

Cuando el administrador deba cobrar el monto de las contribuciones o cuotas, el propietario quedará sujeto no solo al pago de las mismas sino al del máximo interés permitido por la Ley, vigente a la fecha de pago de la obligación, sobre el monto principal de estas. La copia del Acta de la sesión de la asamblea en que se acuerden las expensas comunes, será suficiente y tendrá mérito ejecutivo para el cobro de las mismas, y el administrador tiene la atribución de cobrar por la vía ejecutiva las expensas y cuotas referidas en el presente reglamento interno.

### • SEGUNDO: SERVIDUMBRES.-


Expresamente se obligan todos y cada uno de los propietarios a cumplir las limitaciones administrativas de dominio que constan en el presente reglamento interno Art. Noveno, tales como: uso de suelos, retiros, alturas, etc., y sus servidumbres señaladas a continuación:

## AGUAS LLUVIAS - CUADROS

### • TERCERO: NORMAS REGLAMENTARIAS DE CONSTRUCCION Y DISEÑO.-

Adicionalmente, todo propietario de lote o lotes de la Urbanización "SARILAND", se obliga incondicional e irrevocablemente a respetar las siguientes normas particulares para la construcción de la o las unidades habitacionales:

- Las construcciones o edificaciones de la urbanización requieren de cimentación, estructuras y losa cubierta de eternita y paredes exteriores de mampostería, a fin de garantizar en mayor grado la durabilidad de los inmuebles.
- Para los cerramientos exteriores, el propietario deberá adoptar necesariamente los diseños que uniformemente indique la promotora de la Urbanización "SARILAND".
- Los cerramientos o cercos exteriores deberán guardar afinidad con el contexto arquitectónico de la urbanización y con los cerramientos o cercos de las construcciones vecinas, sin que en ningún caso puedan exceder de las alturas máximas establecidas en el Art. Noveno del presente reglamento.
- El color de las fachadas y paredes exteriores de las construcciones será de acuerdo a la armonía de colores diseñado por Sariland. Las puertas exteriores y puertaventanas, madera natural o perfilera de aluminio PVC. Las cubiertas de las construcciones serán de estructura metálica con eternit, sin opción a ubicar algún tipo de maquinarias, motores, bodega, tendedero y/o cualquier otro artefacto que no permita que esta quinta fachada quede absolutamente limpia.



20

- Todo propietario de la casa podrá con la debida anticipación solicitar a la promotora realizar algún cambio en la distribución interna de la casa siempre y cuando se respete las fachadas y el área verde de la casa, y además de la aprobación por parte de la Gerencia Técnica en el costo del cambio.
- Los vehículos que se utilizaren dentro de la urbanización para efectos de la construcción, no podrán estacionarse sobre veredas, ni obstaculizar el libre tránsito vehicular, ni quedar parqueados dentro de la urbanización.
- Queda prohibido el uso de los solares vecinos o cercanos como espacio temporal o permanente de desalojo de restos y/o desperdicios de materiales de construcción. La promotora se reserva el derecho de inspeccionar los solares vecinos y cercanos cuantas veces desee y, de encontrar restos de materiales de construcción abandonados, podrá exigir el inmediato desalojo a costo del edificador, además de exigir al mismo el pago de una multa de USD\$200.00 por cada vez que no se acate esta disposición.

Toda vez que dentro de la urbanización "SARILAND", en solares especial y previamente determinados, se permite el desarrollo de Proyectos Habitacionales, los propietarios se obligan a cumplir y hacer cumplir a los promotores de tales proyectos destinar áreas comunes suficientes que incluyan piscina, área para juegos infantiles, portón de y áreas verdes. La promotora podrá rechazar proyectos habitacionales que no contemplen esta disposición.

#### DE LOS TRABAJADORES DE LA CONSTRUCCION.-

La empresa que esté realizando construcciones de la urbanización, está en la obligación de hacer respetar y explicar el Reglamento vigente a los trabajadores de la obra, sea cual fuere la actividad que desarrolla.

En cuanto a la vestimenta que deberán utilizar los trabajadores de las obras, se exigirá como mínimo lo siguiente: zapatos, shorts tipo bermuda o pantalones específicos para trabajo y camiseta.

Es obligación de todo copropietario proveer de baterías destinadas para los trabajadores. Está prohibido:

- a) Cambiarse en público cualquier indumentaria sean estos shorts, pantalones, camisetas etc.
- b) Ducharse o hacer necesidades biológicas en espacios no destinados para este fin.

También está prohibido a los trabajadores:

- c) El consumo de bebidas alcohólicas;
- d) Peleas, riñas o discusiones entre trabajadores;
- e) El uso de vocabularios impropios para los habitantes de la urbanización, así como conductas abusivas y de irrespeto;
- f) Juegos deportivos entre trabajadores.

Después de las 18h00 está prohibido a cualquier trabajador de la construcción quedarse dentro de la urbanización y de la obra, siempre y cuando no estén autorizados por el constructor para cierto trabajo puntual y que no cause molestias a los dueños de casa que habitan la urbanización;

21

estando autorizado únicamente el guardián contratado para el efecto, el que no podrá tener familia a su cargo mientras dure la construcción.

**DE LOS GUARDIANES.- A LOS GUARDIANES, SEAN ESTOS DE CONSTRUCCIONES O DE VIVIENDA, NO SE LES PERMITE:**

- a) Tener animales domésticos, perros, gatos, ni mascotas en general.
- b) No pueden deambular por la urbanización.
- c) No deben dejar expuestos tendidos de ropas ni otros artículos de índole personal.
- d) No pueden escuchar música a alto volumen dentro o fuera de la estancia.
- e) Para que en el portón de ingreso a la urbanización se permita el ingreso de familiares o amigos de los guardianes, deberá entregarse a la administración por parte de los propietarios, la autorización correspondientes para que sus guardianes puedan tener visitas; debiendo además y mientras dure la visita, dejarse en la garita los documentos personales de los visitantes.

Los guardianes deberán tener para sus desechos un tacho con tapa destinado para la basura, la que deberán sacar de acuerdo a las disposiciones que para el efecto dicte la administración.

No pueden permanecer dentro de la ciudadela los trabajadores esperando a la persona encargada de los pagos de salarios. Si tuvieren que esperar deberán hacerlo en las afueras del ingreso principal de la urbanización, pero en la acera de enfrente.

**DE LOS DAÑOS A TERCEROS DURANTE EL PERIODO DE CONSTRUCCION.-**

Con el fin de proteger las obras de urbanismo construidas de propiedad de la Ilustre Municipalidad de Manta y a servicio de los copropietarios y las construcciones particulares de los propietarios de la urbanización, es obligatorio para poder otorgar el permiso de construcción, una póliza de seguros contra daños a terceros a favor de TARQUISA, por un valor equivalente al 5% del valor de la construcción valorando el m2 a USD\$500.00. El plazo será durante todo el tiempo que dura la obra.

**• CUARTO: DOMICILIO.-**

Todos los propietarios señalan como domicilio, para efectos y la aplicación de este reglamento, su lote o unidad habitacional dentro de la urbanización.

**DISPOSICIONES TRÁNSITORIAS**

**• PRIMERA: DE LA VIGENCIA Y DE LA PUBLICIDAD DEL REGLAMENTO.-**

En cualquier tipo de transferencia de dominio o constitución de derecho real que involucre algún inmueble situado en la urbanización, se incorporara las normas del presente reglamento interno.



22

La entidad o persona encargada de la administración de la urbanización, tiene que entregar un ejemplar del presente reglamento a cada uno de los propietarios de los lotes ubicados en la urbanización.

• SEGUNDA: DE LA REFORMA DEL REGLAMENTO.-

Corresponderá a la Asamblea de propietarios la facultad de reformar el presente reglamento.

• TERCERA: DE LA APLICACIÓN Y EJECUCIÓN DE LAS DISPOSICIONES DEL REGLAMENTO.-

La aplicación de las normas y sanciones aquí establecidas estarán a cargo del organismo que ejerza la administración de la urbanización, sin perjuicio de que mientras se constituyen el mismo, las compañías promotoras, esto es, TARQUISA, se encarguen de dicha labor o nombren de manera interina y provisional un administrador facultado ampliamente para aplicar las presentes normas.

• CUARTA: RESOLUCIÓN DE LAS CONTROVERSIAS SUSCITADAS POR LA APLICACIÓN DEL PRESENTE REGLAMENTO.-

Las controversias que puedan suscitarse por la interpretación, ejecución o infracción al presente reglamento, serán conocidas y resueltas definitivamente, en un Laudo inapelable, por un Tribunal de Arbitraje que se integrará y funcionará de acuerdo con la Ley de Arbitraje y Mediación vigente en Ecuador, y el Reglamento para el funcionamiento del Centro de Arbitraje y Conciliación de la Cámara de Comercio de Manta. La sede será Manta y el español el idioma de proceso. Todo el proceso arbitral será CONFIDENCIAL.

El Tribunal de Arbitraje, a cuya resolución en DERECHO se somete las partes, está conformado por TRES árbitros, de los cuales cada parte nombrará un árbitro, y el tercero, que presidirá el Tribunal, será sorteado de la Lista de Árbitros del mencionado Centro de Arbitraje, por el Director de dicho Centro. EL DERECHO APLICABLE será vigente en el Ecuador para los actos jurídicos convenidos en el presente instrumento. LOS COSTOS del Tribunal serán pagados al inicio del proceso por el actor o demandante, pero las COSTAS PROCESALES, incluyendo honorarios profesionales, deberán ser asumidos totalmente, al final, por el que resultare vencido, quien reembolsará a la contraparte los valores que fijare el Tribunal por tal concepto. Si durante el proceso arbitral alguno de las partes no cumpliera con el pago que le corresponda en el costo de alguna diligencia o de honorarios periciales solicitados por esa parte, podrá pagar la contraparte, debiendo ser reembolsada al final por aquel a quien haya correspondido dicho pago. El Tribunal Arbitral podrá establecer la forma en que las partes asuman los costos.




27


- QUINTA: ACEPTACION.-

Las partes aceptan y se comprometen a seguir el presente Reglamento Interno de la Urbanización Sariland, el cual es parte habilitante del Contrato de Compra-venta con reserva de bien inmueble según la cláusula octava.

Manta, 26 días del mes de Diciembre del 2011



  
Ing. Jorge Washington Viteri Carbo  
RECREACIONES Y TURISMO TARQUIS S.A.  
RUC # 1391748914001  
FIRMA RESPONSABLE

GOBIERNO AUTÓNOMO DESCENTRALIZADO  
MUNICIPAL DEL CANTÓN MANTA  
DIRECCION DE PLANEAMIENTO URBANO  
AREA DE CONTROL URBANO


  
REVISADO

Fecha: 19/06/2012

GOBIERNO AUTÓNOMO DESCENTRALIZADO  
MUNICIPAL DEL CANTÓN MANTA

  
APE: Reforma Reglamento  
MAY 27 DE 06 20 12  
  
DIRECCION DE PLANEAMIENTO URBANO  
AREA DE CONTROL URBANO





# BONO PARA ADQUISICIÓN DE VIVIENDA

El Estado Ecuatoriano, a través del Ministerio de Desarrollo Urbano y Vivienda, otorga el Bono de Vivienda Urbana Nueva a favor de:

YACHIMBA GUACHI RAUL MARCELO

1803024932

Nombre del Beneficiario:

Cédula de Ciudadanía

NUE-0017642

A

5.000 USD

No. del Bono

Serie

Valor del Bono

4-OCTUBRE-2012

1-FEBRERO-2013

Fecha de Emisión

Fecha de Expiración

## LUGAR DE APLICACIÓN DEL BONO

MANABI

MANTA

MANTA

Provincia

Cabecera Cantonal

Parroquia Urbana

45000.00

URBANIZACION SARILAND

RECREACIONES Y TURISMO


Precio de la Vivienda

Nombre del Proyecto

Nombre del Oferente de la Vivienda

VIA CIRCUNVALACION TRMO II

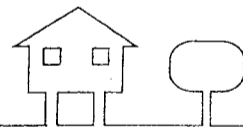
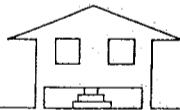
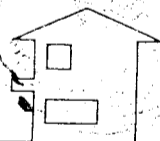
Dirección del Proyecto

  
Arq. Pedro Jaramillo Castillo

MINISTRO/A DE DESARROLLO URBANO Y VIVIENDA

  
Eco. Washington Moreno

DIRECTOR FINANCIERO MIDUVI



MINISTERIO  
DE DESARROLLO URBANO  
Y VIVIENDA

La Patria ya es de todos!

## IMPORTANTE

Antes de endosar el Bono, debe leer las siguientes condiciones de uso y aplicación.

1. El beneficiario se obliga a utilizar este bono, únicamente para la adquisición de vivienda nueva (no usada).
2. El beneficiario se obliga a no vender su vivienda en cinco años, a partir de la firma de las escrituras e inscritas en el registrador de la propiedad. El beneficiario no podrá ampliar o modificar su vivienda durante seis meses, si su vivienda alcanzó el límite máximo de 12.000 dólares.
3. En caso de que el MIDUVI detectare que la postulación al bono se realizó contraviniendo el procedimiento reglamentario, no se obliga al pago del bono para adquisición de vivienda, aún cuando ya haya sido entregado al beneficiario.
4. El bono será entregado al beneficiario y pagado al oferente de la vivienda, siempre que se haya cumplido con la reglamentación del Sistema de Incentivos para Vivienda.
5. En caso de aplicación incorrecta del bono, incumpliendo la reglamentación, el oferente de la vivienda o beneficiario del bono, según el caso, se comprometen a devolver al MIDUVI el valor del bono más los intereses correspondientes.
6. Se aceptará un nuevo endoso del bono solamente después de que se justifique el cambio del proyecto de vivienda.
7. El valor de la garantía será exclusivamente pagado por el oferente de la vivienda

### PRIMER ENDOSO

Yo, \_\_\_\_\_ endoso el presente Bono a \_\_\_\_\_  
(nombres completos del oferente de la vivienda / representante legal)

Nombre del proyecto: \_\_\_\_\_

Firma del Beneficiario del Bono \_\_\_\_\_ Firma del Vendedor del proyecto \_\_\_\_\_

Lugar: \_\_\_\_\_ Fecha: \_\_\_\_\_

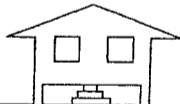
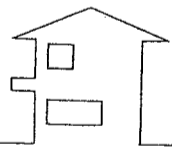
### SEGUNDO ENDOSO

Yo, \_\_\_\_\_ endoso el presente Bono a \_\_\_\_\_  
(nombres completos del oferente de la vivienda / representante legal)

Nombre del proyecto: \_\_\_\_\_

Firma del Beneficiario del Bono \_\_\_\_\_ Firma del Vendedor del proyecto \_\_\_\_\_

Lugar: \_\_\_\_\_ Fecha: \_\_\_\_\_



**REGISTRO UNICO DE CONTRIBUYENTES  
SOCIEDADES**

**NUMERO RUC:** 1391748914001  
**RAZON SOCIAL:** RECREACIONES Y TURISMO TARQUI S.A. TARQUISA  
**NOMBRE COMERCIAL:**  
**CLASE CONTRIBUYENTE:** OTROS  
**REPRESENTANTE LEGAL:** CHAVEZ GARCIA RITA DANIELA  
**CONTADOR:** ARTEAGA ZAMBRANO GLENDA ELIZABETH

**FEC. INICIO ACTIVIDADES:** 19/02/2008 **FEC. CONSTITUCION:** 16/02/2008  
**FEC. INSCRIPCION:** 03/03/2008 **FECHA DE ACTUALIZACION:** 29/06/2012

**ACTIVIDAD ECONOMICA PRINCIPAL:**

ACTIVIDADES DE FOMENTO DEL TURISMO.

**DOMICILIO TRIBUTARIO:**

Provincia: MANABI Cantón: MANTA Parroquia: MANTA Calle: AV. 2 Número: S/N Intersección: CALLE 12 Y 13 Edificio:  
DELBANK Piso: 1 Oficina: 1 Referencia ubicación: FRENTE A LA AGENCIA DEL BANCO DEL PACIFICO Telefono Trabajo:  
052622808 Telefono Trabajo: 052623406

**DOMICILIO ESPECIAL:**

**OBLIGACIONES TRIBUTARIAS:**

- \* ANEXO RELACION DEPENDENCIA
- \* DECLARACIÓN DE IMPUESTO A LA RENTA SOCIEDADES
- \* DECLARACIÓN DE RETENCIONES EN LA FUENTE
- \* DECLARACIÓN MENSUAL DE IVA

**# DE ESTABLECIMIENTOS REGISTRADOS:** del 001 al 001 **ABIERTOS:** 1  
**JURISDICCION:** REGIONAL MANABI MANABI **CERRADOS:** 0

FIRMA DEL CONTRIBUYENTE

SERVICIO DE RENTAS INTERNAS

**SRI.gob.ec**

Usuario:

Lugar de emisión: MANTA AVENIDA 5, ENTRE Fecha y hora: 29/06/2012 12:15:36

Página 1 de 2



**REGISTRO UNICO DE CONTRIBUYENTES  
SOCIEDADES**

**NUMERO RUC:** 1391748914001  
**RAZON SOCIAL:** RECREACIONES Y TURISMO TARQUI S.A. TARQUISA

**ESTABLECIMIENTOS REGISTRADOS:**

**No. ESTABLECIMIENTO:** 001    **ESTADO:** ABIERTO    **MATRIZ:**    **FEC. INICIO ACT.:** 18/02/2008  
**NOMBRE COMERCIAL:**    **FEC. CIERRE:**  
**ACTIVIDADES ECONÓMICAS:**    **FEC. REINICIO:**

ACTIVIDADES DE FOMENTO DEL TURISMO.  
COMPRA, VENTA, ALQUILER Y EXPLOTACION DE BIENES INMUEBLES.

**DIRECCIÓN ESTABLECIMIENTO:**

Provincia: MANABI Cantón: MANTA Parroquia: MANTA Calle: AV. 2 Número: S/N Intersección: CALLE 12 Y 13 Referencia: FRENTE  
A LA AGENCIA DEL BANCO DEL PACIFICO Edificio: DELBANK Piso: 1 Oficina: 1 Teléfono Trabajo: 052622808 Teléfono Trabajo:  
052623406

  
FIRMA DEL CONTRIBUYENTE

SERVICIO DE RENTAS INTERNAS **SRI.gob.ec**

Usuario: NADAZA

Lugar de emisión: MANTA/AVENIDA 5, ENTRE Fecha y hora: 28/06/2012 12:15:36

Manta, 19 de Junio del 2012

Señora:  
**Rita Daniela Chávez García**  
Ciudad.-


De mis consideraciones:

Me es grato comunicarle que la Junta General Extraordinaria y Universal de Accionistas de la Compañía **RECREACIONES Y TURISMO TARQUI S.A. TARQUISA**, en su sesión celebrada el día de hoy 19 de Junio del 2012, tuvo el acierto en designarla **GERENTE GENERAL** de la Compañía por el lapso de cinco años (5), con las atribuciones y deberes constantes en los Estatutos de la Compañía, entre ellas ejercer la representación legal, judicial y extrajudicial de la Compañía, particular que pongo en su conocimiento para los fines consiguientes.

La Compañía **RECREACIONES Y TURISMO TARQUI S.A. TARQUISA**, se constituyó mediante Escritura Pública celebrada ante el Notario Tercero del cantón Manta, el 06 de Febrero del 2008, e inscrita en el Registro Mercantil del cantón Manta el 18 de febrero del 2008. Mediante Escritura Pública celebrada ante el Notario Público Tercero del cantón Manta, el 25 de febrero del 2010, e inscrito en el Registro Mercantil del cantón Manta el 09 de Marzo del 2010, aumento el capital, amplió el objeto y reformo sus estatutos. Mediante Escritura Pública celebrada ante el Notario Público Tercero del cantón Manta, el 6 de diciembre del 2011, e inscrito en el Registro Mercantil del cantón Manta el 14 de febrero del 2012, aumento el capital, fijo el capital autorizado y reformo sus estatutos.

Mucho agradeceré firmar al pie de la presente en señal de su aceptación al cargo que le ha sido conferido.


Atentamente,

  
Jorge Washington Viteri Carbo  
**PRESIDENTE**


**Registro Mercantil Manta**  
763  
1573  
Junio 26 del 2012  
0010313

**Nota:** Acepto el nombramiento de **GERENTE GENERAL** de la Compañía **RECREACIONES Y TURISMO TARQUI S.A. TARQUISA**, contenido en este Instrumento.

Manta, 19 de Junio del 2012

  
Rita Daniela Chávez García  
C.I. # 131009929-4

Dirección: Edif. Del Bank Av. 2 entre calles 12 y 13  
Teléfono: 05-2625340  
Nacionalidad: Ecuatoriana



REPUBLICA DEL ECUADOR  
 DIRECCION GENERAL DE REGISTRO CIVIL  
 IDENTIFICACION Y CEDULACION

CEDULA DE CIUDADANIA No. 131009929-4

CHAVEZ GARCIA RITA DANIELA  
 MANABI/MANTA/MANTA

06 DE MARZO 1982

FECHA DE NACIMIENTO REG. CIVIL 004 0053 01653 F

MANABI/MANTA AGO SEXO

MANTA DE INSCRIPCION 1983



*Rita Chavez*  
 FOLIO DEL ENLACE

ECUATORIANA\*\*\*\*\* A1111A1111  
 DIVORCIADO IND. DACT


SECUNDARIA ESTUDIANTE

CARLOS EUGENIO CHAVEZ HOLGUIN OFOCUP.  
 ANGELA BALEUD GARCIA

MANTA FELEIDO DE LA MADRE 11/05/2012  
 11/05/2012 EDICION

FECHA DE CADUCIDAD

FORMA N. DUP 0043218



FULGAR DERECHO

REPUBLICA DEL ECUADOR  
 CONSEJO NACIONAL ELECTORAL  
 CERTIFICADO DE VOTACION  
 REFERENDUM Y CONSULTA POPULAR-07/05/2011

065-0003 NÚMERO 1310099294 CÉDULA

CHAVEZ GARCIA RITA DANIELA

MANABI PORTO VIEJO  
 PROVINCIA CANTON  
 SAN PLACIDO ZONA  
 PARROQUIA

*Rita Chavez*  
 P. PRESIDENTA (E) DE LA JUNTA





## ACTA DE JUNTA GENERAL EXTRAORDINARIA DE ACCIONISTAS DE LA COMPAÑÍA RECREACIONES Y TURISMO TARQUI S.A. TARQUISA

En la ciudad de Manta a los veinticuatro días del mes de Octubre del dos mil doce, a las diez de la mañana en el local social de la compañía, situado en la avenida segunda entre calles doce y trece, se reúnen los señores accionistas: Ing. Vinicio Aray Dueñas propietario de Cuarenta y dos mil cuatrocientos ochenta acciones ordinarias y normativas de un dólar americano cada una; Econ. Francisco Aray Tobar propietario de diecisiete mil setecientas acciones ordinarias y nominativas de un dólar americano cada una; Y el Ing. Juan Carlos Aray Miranda propietario de diez mil seiscientos veinte acciones ordinarias y nominativas de un dólar americano cada una. Se deja expresa constancia de que encontrándose reunidos en el local la totalidad de los accionistas que representan el capital pagado de la compañía, conforme lo permite la Ley de Compañías resuelven reunirse en Junta General Universal Extraordinaria. Constando en consecuencia el quórum de ley, el Presidente de la Compañía Ing. Jorge Viteri, declara instalada la Junta y se nombra a la Sra. Rita Chávez García, Gerente General de la Compañía como secretaria de la Junta. Se dispone que la secretaria elabore la lista de accionistas como lo señala la ley y que se de lectura al punto en el que se han puesto de acuerdo los accionistas para que se trate en esta Junta, el mismo que queda de la siguiente manera.

AUTORIZAR AL GERENTE GENERAL DE LA COMPAÑÍA RECREACIONES Y TURISMO TARQUI S.A. TARQUISA PARA QUE FIRME LAS ESCRITURAS DE COMPRA VENTA DE LOS LOTES DE LAS MANZANAS C4, LOTES:1,2,3,4,7,8,9; MANZANAS C5, LOTES:1,2,3,4 Y MANZANA B5, LOTES: 1,2,3,4,5,6,7,8,9,10,11,12,13,14,15,16,17,18,19,20,21,22,23,24,25,26,27,28,29,30,31,32,33,34 UBICADAS EN LA URBANIZACION SARILAND PRIMERA ETAPA.

Los accionistas aprueban por unanimidad lo planteado en el punto anterior, autorizando a la Gerente General para que proceda al trámite legal correspondiente, de acuerdo a lo autorizado. El señor Jorge Viteri anuncia dar un receso para que se elabore el Acta de Junta y sea aceptada en esta misma reunión. Así se aprueba.- Reinstalada la junta el presidente dispone que se de lectura al Acta, hecho lo cual y puesta a consideración de la Junta, es aprobada por unanimidad y sin observación alguna que hacer en ella, con lo cual termina la sesión a las doce del medio día, para constancia firman los accionistas asistentes: Econ. Francisco Aray Tobar, Accionista; Ing. Vinicio Aray Dueñas, Accionista; Juan Carlos Aray Miranda, Accionista; Ing. Jorge Viteri Carbo, presidente de la junta.

RITA DANIELA CHÁVEZ GARCIA  
GERENTE GENERAL  
SECRETARIA DE LA JUNTA

ING. VINICIO ARAY DUEÑAS  
ACCIONISTA


ING. JUAN CARLOS ARAY  
ACCIONISTA

ECON. FRANCISCO ARAY TOBAR  
ACCIONISTA

ING. JORGE VITERI CARBO  
PRESIDENTE DE LA JUNTA  
PRESIDENTE DE TARQUISA



PACHECO ZAMBRANO MARIA MARICELA  
MADRID / CHICLA / CHICLA  
10 ABRIL 1985  
010- 0104 02362 F  
MARICELA CHICLA  
01546 1986



SUPERINTENDENTE ELECTORAL  
GILBERTO ALFREDO PACHECO  
MARICELA MARINA ZAMBRANO  
PORTOVIJEJO (1702201)  
14/02/2023

357 136



REPUBLICA DEL ECUADOR  
COMISION NACIONAL ELECTORAL  
CERTIFICADO DE VOTACION  
PARA EL SUFRAGIO

247-0036  
NUMERO

1719765221  
CEDULA

PACHECO ZAMBRANO MARIA  
MARICELA

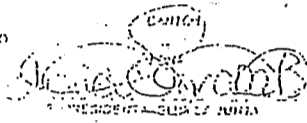
MADRID

PORTOVIJEJO

PROVINCIA

17 DE MARZO

MADRID



ay



Nº 9994712

GOBIERNO AUTONOMO DESCENTRALIZADO MUNICIPAL  
DEL CANTON MANTA

DIRECCION DE AVALUOS, CATASTRO Y REGISTROS

ESPECIE VALORADA

USD 1:00

No. Certificación: 9994712

CERTIFICADO DE AVALÚO

Fecha: 31 de octubre de 2012

No. Electrónico: 8223

El suscrito Director de Avalúos, Catastros y Registros Certifica: Que revisando el Catastro de Predios en vigencia, en el archivo existente se constató que:

El Predio de la Clave: 3-04-59-07-000

Ubicado en: URB.SARILAND, MZ C/4 LT-9

Área total del predio según escritura:

Área Total de Predio: 150,00 M2

Perteneciente a:

Documento Identidad	Propietario
	RECREACIONES Y TURISMO TARQUI S.A.TARQUISA

CUYO AVALÚO VIGENTE EN DÓLARES ES DE:


TERRENO:	4870,55
CONSTRUCCIÓN:	44468,95
	49339,50

Son: CUARENTA Y NUEVE MIL TRESCIENTOS TREINTA Y NUEVE DOLARES CON CINCUENTA CENTAVOS

Este documento no constituye reconocimiento, fraccionamiento u otorgamiento de la titularidad del predio; sólo expresa el valor del Suelo actual de acuerdo al sector aprobado mediante Ordenanza por el Concejo Cantonal de Manta en Diciembre 29 de 2011, para el Bienio 2012-2013.

Arq. Daniel Ferrín S.

Director de Avalúos, Catastros y Registros



Impreso por: AMPARO QUIROZ 31/10/2012 16:28:32



Valor \$ 1,00

GOBIERNO AUTÓNOMO DESCENTRALIZADO MUNICIPAL  
DEL CANTÓN MANTA

Dirección de Planeamiento Urbano

**CERTIFICACION**

009990895

No. 2044

La Dirección de Planeamiento Urbano certifica que la propiedad de la **Cía. TARQUISA**, ubicado en la Urbanización "Sariland", Lote No. 9, Mz. C4; Parroquia Tarqui, cantón Manta, se encuentra dentro de su respectiva Línea de Fábrica y no está afectado por el Plan Regulador ni por futuros proyectos, teniendo las siguientes medidas y linderos:

**Frente:** 10,00m. – Calle 4A

**Atrás:** 10,00m. – Lote No. 1

**Costado Derecho:** 15,00m. – Avenida Las Palmas

**Costado Izquierdo:** 15,00m. – Lote No. 8

**Área Total:** 150,00m<sup>2</sup>

Manta, Septiembre 10 del 2012

Sr. Rainiero Loof Arteaga

**DIRECCION DE PLANEAMIENTO URBANO**  
**AREA DE CONTROL**



El presente documento se emite de acuerdo a la documentación requerida para el trámite y a inspección en el lugar que indica de buena fe el solicitante; por lo cual salvamos error u omisión, eximiendo de responsabilidad al certificante, si se comprobare que se han presentado datos falsos o representaciones gráficas erróneas, en las solicitudes correspondientes.

JCM.



Valor \$ 1,00

GOBIERNO AUTÓNOMO DESCENTRALIZADO MUNICIPAL  
DEL CANTÓN MANTA

Dirección de Planeamiento Urbano

**AUTORIZACION**

009990896

Nº. 626-2043

La Dirección de Planeamiento Urbano autoriza al Sr. RAUL MARCELO YACHIMBA GUACHI, para que celebre escritura de Compraventa de terreno propiedad de la Cía. TARQUISA, ubicado en la Urbanización " Sariland ", signado con el Lote # 9, Manzana " C4 ", Parroquia Tarqui, Cantón Manta, con las siguientes medidas y linderos:

Frente: 10,00m. – Calle 4A

Atrás: 10,00m. – Lote # 1

Costado derecho: 15,00m. – Avenida Las Palmas

Costado izquierdo: 15,00m. – Lote # 8

Área total: 150,00m<sup>2</sup>.

Manta, Septiembre 10 del 2012



Sr. Rainero Llor Arteaga  
DIRECCION DE PLANEAMIENTO URBANO  
AREA DE CONTROL

*El presente documento se emite de acuerdo a la documentación requerida para el trámite y a inspección en el lugar que indica de buena fe el solicitante; por lo cual salvamos error u omisión, eximiendo de responsabilidad al certificante, si se comprobare que se han presentado datos falsos o representaciones gráficas erróneas, en las solicitudes correspondientes.*

JCM.





GOBIERNO AUTONOMO DESCENTRALIZADO MUNICIPAL  
DEL CANTON MANTA

Nº 9993487

ESPECIE VALORADA  
USD 1-00

LA DIRECCION FINANCIERA DEL GOBIERNO AUTONOMO DESCENTRALIZADO  
MUNICIPAL DEL CANTON MANTA


A petición verbal de parte interesada, CERTIFICA: Que revisado el Catastro de Predios URBANO  
en vigencia, se encuentra inscrita en el mismo una propiedad que consta de RECREACION SOLAR Y CONSTRUCCION  
perteneiente a URB. SARILAND MZ C/4 LOTE 9  
ubicada AVALUO COMERCIAL PTE. HIPOTECA  
cuyo \$49339.50 CUARENTA Y NUEVE MIL TRESCIENTOS TREINTA Y NUEVE CON  
de 50/100 DOLARES asciende a la cantidad  
CERTIFICADO OTORGADO PARA TRÁMITE DE HIPOTECA.



Manta, de 5 NOVIEMBRE del 20 2012

Elaborado por: Afigueroa

Director Financiero Municipal



GOBIERNO AUTONOMO DESCENTRALIZADO MUNICIPAL  
DEL CANTON MANTA

Nº 9992289

ESPECIE VALORADA

USD 1.00

LA TESORERIA DEL GOBIERNO AUTONOMO DESCENTRALIZADO  
MUNICIPAL DEL CANTON MANTA

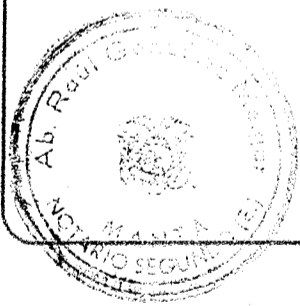
A petición verbal de parte interesada, CERTIFICA: Que revisado el Archivo de la Tesorería Municipal que corre a mi cargo, no se ha encontrado ningún Título de Crédito pendiente de pago por concepto de Impuestos, Tasas y Tributos Municipales a cargo de ~~RECREACIONES Y TURISMO TARQUILA A. TARQUISA~~. Por Consiguiente se establece que no es deudor de esta Municipalidad.

Manta, 6 de noviembre del 20 12

VALIDA PARA LA CLAVE  
3045907000 URB.SARILAND MZ C/4 LT-9  
Manta, seis de noviembre del dos mil doce

GOBIERNO AUTONOMO DESCENTRALIZADO  
MUNICIPAL DEL CANTON MANTA

*Pablo Macías García*  
TESORERO MUNICIPAL



Quito, 20/noviembre/2012

Señores

**BANCO DEL INSTITUTO ECUATORIANO DE SEGURIDAD SOCIAL**


Presente.-

De mi consideración:

Por medio del presente, dentro de mi trámite de Crédito Hipotecario NUT No. 298562, pongo en su conocimiento que el precio de la Compra-Venta del Inmueble detallado en mi solicitud de crédito, el cual me encuentro adquiriendo con financiamiento del BIESS, al (a los) señor(es) RECREACIONES Y TURISMO TARAQUI S.A es de US\$ 49.339,50 (Cuarenta y nueve mil Treientos Treinta y nueve <sup>50/100</sup> Dólares de los Estados Unidos de América).

En tal virtud instruyo expresamente para que en la cláusula de precio de la compraventa se establezca este valor y eximo al BIESS de toda responsabilidad que pudiere derivarse de esta instrucción, asumiendo todas las responsabilidades legales que pudieren producirse de la misma, en vista de que corresponde al valor de mi negociación.

Atentamente,

  
Sr.  
C.C. 80302497-2



Manta, 11 de diciembre de 2012

Señores

BANCO INSTITUTO ECUATORIANO DE SEGURIDAD SOCIAL

Ciudad.-

De mi consideración:

YACHIMBA GUACHI RAUL MARCELO con cédula de ciudadanía N°180302493-2 acreedor de un crédito hipotecario con el BIESS y beneficiario del Bono de la Vivienda otorgado por el MINISTERIO DE DESARROLLO URBANO Y VIVIENDA, comparezco a solicitar que en la escritura de compraventa y mutuo acuerdo hipotecario en una de sus cláusulas manifieste que la vivienda adquirida a RECREACIONES Y TURISMO TARQUI S.A. En la URBANIZACION SARILAND es con el beneficio del bono de la vivienda por un valor de \$5,000.00 (CINCO MIL DOLARES).


Particular que certifica la representante legal de la promotora Tarquisa.

RITA DANIELA CHAVEZ GARCIA, con cédula de ciudadanía N° 131009929-4 Gerente General de la Compañía Tarquisa, quien por medio del presente acepta el bono de la vivienda como parte de pago por así haberlo acordado.

Para los fines pertinentes.

Atentamente,

  
Daniela Chávez García  
GERENTE GENERAL DE TARQUISA  
VENDEDOR

  
Yachimba Guachi Raul Marcelo  
C.I.180302493-2  
COMPRADOR





12/10/2012 4:11

OBSERVACIÓN			CÓDIGO CATASTRAL	AREA	AVALUO	CONTROL	TITULO N°
Una escritura pública de COMPRAVENTA DE SOLAR Y CONSTRUCCION ubicada en MANTA de la parroquia TARQUI			3-04-59-07-000	150,00	49339,50	48824	111816
VENDEDOR			ALCABALAS Y ADICIONALES				
C.C / R.U.C.	NOMBRE O RAZÓN SOCIAL	DIRECCIÓN	CONCEPTO		VALOR		
	RECREACIONES Y TURISMO TARQUI S.A. TARQUISA	URB. SARILAND MZ C/4 LT-9	Impuesto principal		493,40		
			Junta de Beneficencia de Guayaquil		148,02		
			<b>TOTAL A PAGAR</b>		<b>641,42</b>		
ADQUIRIENTE			VALOR PAGADO				
C.C / R.U.C.	NOMBRE O RAZÓN SOCIAL	DIRECCIÓN					
1803024932	YACHIMBA GUACHI RAUL MARCELO	N/A	<b>641,42</b>				
			<b>SALDO</b> 0,00				

EMISION: 12/10/2012 4:11 NARCISA CABRERA  
SALDO SUJETO A VARIACIÓN POR REGULACIONES DE LEY

GOBIERNO AUTÓNOMO DESCENTRALIZADO  
MUNICIPAL DEL CANTÓN MANTA  
Narcisca  
RECAUDACIÓN

CANCELADO 10 DIC 2012



12/10/2012 4:11

OBSERVACIÓN			CÓDIGO CATASTRAL	AREA	AVALUO	CONTROL	TITULO N°
Una escritura pública de COMPRA VENTA DE SOLAR Y CONSTRUCCION ubicada en MANTA de la parroquia TARQUI			3-04-59-07-000	150,00	49339,50	48825	111817
VENDEDOR			UTILIDADES				
C.C / R.U.C.	NOMBRE O RAZÓN SOCIAL	DIRECCIÓN	CONCEPTO		VALOR		
	RECREACIONES Y TURISMO TARQUI S.A. TARQUISA	URB. SARILAND MZ C/4 LT-9	GASTOS ADMINISTRATIVOS		1,00		
			Impuesto Principal Compra-Venta		23,73		
			<b>TOTAL A PAGAR</b>		<b>24,73</b>		
ADQUIRIENTE			VALOR PAGADO				
C.C / R.U.C.	NOMBRE O RAZÓN SOCIAL	DIRECCIÓN					
1803024932	YACHIMBA GUACHI RAUL MARCELO	N/A	<b>24,73</b>				
			<b>SALDO</b> 0,00				

EMISION: 12/10/2012 4:11 NARCISA CABRERA  
SALDO SUJETO A VARIACIÓN POR REGULACIONES DE LEY



GOBIERNO AUTÓNOMO DESCENTRALIZADO  
MUNICIPAL DEL CANTÓN MANTA  
Narcisca  
RECAUDACIÓN

CANCELADO 10 DIC 2012


REPUBLICA DEL ECUADOR  
 DIRECCION GENERAL DE REGISTRO CIVIL  
 IDENTIFICACION Y CERTIFICACION

EDULACE CIUDADANIA No 180302493-2

YACHIMBA GUACHI RAUL MARCELO  
 TUNGURAHUA/PILLARO/SAN MIGUELITO  
 04 FEBRERO 1977  
 001-0015-00015-1-1  
 TUNGURAHUA/PILLARO  
 SAN MIGUELITO 1977

ECUATORIANA\*\*\*\*\* 41118A1EE  
 SOLTERO  
 SECUNDARIA ESTUDIANTE  
 JOSE ELIAS YACHIMBA  
 MARIA SOLEDAD GUACHI  
 PELILEO 12/08/2010  
 12/08/2022  
 REN 3000928




REPUBLICA DEL ECUADOR  
 CERTIFICADO DE VOTACION  
 Referendum y Consulta 7 May 2011  
 180302493-2 001 0004  
 YACHIMBA GUACHI RAUL MARCELO  
 TUNGURAHUA PILLARO  
 SAN MIGUELITO  
 CANTON Mila 2640 CordRep 8 14/08/2010  
 DELEGACION PROVINCIAL DE MANABI - 001079  
 14/08/10 14/08/2010 9:34:21  
**2843512**





# CUERPO DE BOMBEROS DE MANTA

Emergencias Teléfono:

RUC: 1360020070001

**102**

Dirección: Avenida 11  
entre Calles 11 y 12  
Teléfono: 2621777 - 2611747  
Manta - Manabí

**COMPROBANTE DE PA**

Nº 227052

## CERTIFICADO DE SOLVENCIA

### DATOS DEL CONTRIBUYENTE

CII/RUC: 1391748914  
NOMBRES: RECREACIONES Y TURISMO TARQUI S.A.  
RAZÓN SOCIAL: TARQUI S.A.  
DIRECCIÓN: URB. SARILAND MZ C/4 LT-9

### DATOS DEL PREDIO

CLAVE CATASTRAL:  
AVALUO PROPIEDAD:  
DIRECCIÓN PREDIO:

### REGISTRO DE PAGO

Nº PAGO: 226457  
CAJA: MARGARITA ANCHUNDIA L  
FECHA DE PAGO: 17/10/2012 11:58:33

### ÁREA DE SELLO



VALOR	DESCRIPCIÓN	VALOR
		3.00
<b>TOTAL A PAGAR</b>		<b>3.00</b>

VALIDO HASTA: Martes, 15 de Enero de 2013  
CERTIFICADO DE SOLVENCIA

**ESTE COMPROBANTE NO TENDRA VALIDEZ SIN EL REGISTRO DE PAGO**

COPIA

NÚMERO: ( 4.756 )

DECLARACIÓN JURAMENTADA: OTORGADA POR EL SEÑOR YACHIMBA  
GUACHI RAUL MARCELO

CUANTÍA: INDETERMINADA.-

En la ciudad Puerto de San Pablo de Manta, cabecera del Cantón del mismo nombre, Provincia de Manabí, República del Ecuador, hoy día quince de noviembre del dos mil doce, ante mi Abogado RAUL EDUARDO GONZALEZ MELGAR, Notario Público Tercero del Cantón, comparecen, el señor, **YACHIMBA GUACHI RAUL MARCELO**, soltero domiciliado en la ciudad de pillaró y de paso en la ciudad de Manta y a quien se le denominará "**EL DECLARANTE**".- El compareciente, es mayor de edad, de nacionalidad ecuatoriana, hábil y capaz para contratar y obligarse a quien de conocer personalmente y de haberme presentado su respectivo documento de identificación, Doy Fe.- Bien instruido en el objeto y resultado de esta escritura de **DECLARACIÓN JURAMENTADA**, la cual procede a celebrarla con juramento y advertido de la pena del perjurio eleva a instrumento Público la minuta que me presenta, cuyo texto es el que sigue: **SEÑOR NOTARIO:-** En el Registro de Escrituras Públicas a su cargo sírvase autorizar una en la cual conste una DECLARACION JURAMENTADA al tenor de las siguientes estipulaciones: **PRIMERA: COMPARECIENTE.-** A la celebración de la presente escritura pública de declaración juramentada, comparece, el señor **YACHIMBA GUACHI RAUL MARCELO** y a quien se le denominará "**EL DECLARANTE**".- **SEGUNDA.- DECLARACIÓN JURAMENTADA.-** El señor, **YACHIMBA GUACHI RAUL MARCELO** por sus




NOTARIA TERCERA MANTA  
ABG. RAUL GONZALEZ MELGAR  
ESFUERZO Y DEDICACION

4


propios derechos, declara bajo juramento libre y voluntariamente: DECLARO QUE ESTOY COMPRANDO LA CASA Y LOTE SIGNADO CON EL NUMERO 09 DE LA MANZANA C4 DE LA URBANIZACION SARILAND, POR CUANTO EN DICHA URBANIZACION NO SE HA NOMBRADO ADMINISTRADOR NO SE CANCELAN LAS ALICUOTAS, Y POR LO TANTO EXIMO DE RESPONSABILIDAD AL NOTARIO Y AL REGISTRADOR DE LA PROPIEDAD POR LA FALTA DEL CERTIFICADO DE EXPENSAS..-Sírvese señor Notario agregar las demás clausulas de estilo para la completa validez del presente instrumento. (Firmado) Abogado Mario Eduardo Gualpa Lucas, Matricula número: trece guión mil novecientos noventa y seis guión cuarenta del Foro de Abogados de Manabí.- Hasta aquí la minuta que los otorgantes la ratifican, la misma que junto a sus documentos habilitantes queda elevada a Escritura Pública con todo el valor legal. Leída esta Escritura los otorgante por mí el Notario, en alta y clara voz de principio a fin; aquello se ratifica en todo su contenido y firma junto conmigo el Notario, en unidad de acto. Doy Fe.-


  
YACHIMBA GUACHI RAUL MARCELO

C.C. 180302493-2

  
El Notario.-

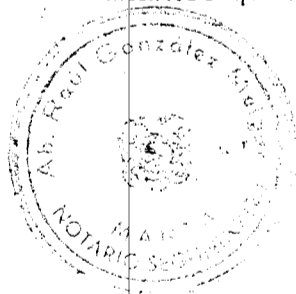
SE OTORGO ANTE MI Y EN FE DE ELLO CONFIERO ESTA PRIMERA COPIA QUE SELLO Y FIRMO EN LA CIUDAD DE MANTA EN LA MISMA EECCHA DE SU OTORGAMIENTO ..- EL NOTARIO.



  
Abg. Raul Gonzalez Melgar  
NOTARIO TERCERO DE MANTA

NOTARIA TERCERA MANTA  
ABG. RAUL GONZALEZ MELGAR  
ESFUERZO Y DEDICACION


de cuenta de LA PARTE DEUDORA. Estos gastos, a petición de LA PARTE DEUDORA son financiados por el BIESS y se suman al valor del crédito otorgado. Estos rubros podrán incluir a criterio de EL BANCO, la contratación de los seguros de: vida y de desgravamen, seguros de incendios y líneas aliadas; y, de riesgo de construcción. DÉCIMO SEXTA: DOMICILIO Y JURISDICCION. Para los efectos contenidos en el presente documento, las partes renuncian domicilio y se someten a los jueces competentes de esta ciudad o de la que elija EL BANCO. La ejecución, embargo y remate de la presente garantía hipotecaria, así como el cobro de las obligaciones crediticias respaldadas en la presente garantía podrán ser ejercidas y cobradas a elección de EL BANCO, ejerciendo la jurisdicción coactiva en los términos constantes en la Ley o a través de los jueces competentes de esta ciudad. Conforme a lo establecido en la legislación vigente, el Banco del Instituto Ecuatoriano de Seguridad Social ejercerá la jurisdicción coactiva para el cobro de los créditos y obligaciones a su favor, por parte de personas naturales o jurídicas. Esta coactiva será ejercida con sujeción a las normas especiales contenidas en la Ley del Banco del Instituto Ecuatoriano de Seguridad Social y demás normas internas pertinentes y a las disposiciones pertinentes del Código de Procedimiento Civil. DÉCIMO SEPTIMA: INCORPORACIÓN.- Las partes contratantes declaran incorporadas al presente instrumento todas las disposiciones establecidas en la Ley del Banco del IESS, Estatutos, Manuales y Reglamentos vigentes del BIESS. Las partes aceptan y se ratifican en el contenido de todas y cada una de las cláusulas constantes en esta escritura, por así convenir a sus intereses. Usted Señor Notario, se servirá agregar las demás cláusulas necesarias para la validez de este instrumento. (Firmado) Abogada Alexandra Zambrano Loo, matrícula número mil quinientos noventa y nueve del Colegio de Abogados de Manabí.- Hasta aquí la minuta que los otorgantes la ratifican, la misma que junto a sus documentos anexos y habilitantes queda elevada a Escritura Pública con todo el valor legal. Y, leída




ABG. RAUL GONZALEZ MELGAR  
NOTARIO SEGUNDO ENCARGADO  
MANTA

A handwritten mark or signature, possibly a stylized letter or symbol, located at the bottom right of the page.


esta Escritura a los otorgantes por mi el Notario, en alta y clara voz de principio a fin; aquellos se ratifican en todo su contenido y firman, junto conmigo el Notario, en unidad de acto. Doy Fe.-



Econ. MARIA MARICELA PACHECO ZAMBRANO  
C.C 171976532-1  
Apoderada Especial del BIESS




RITA DANIELA CHAVEZ GARCIA  
CC. 131009929-4  
Representante Legal TARQUISA



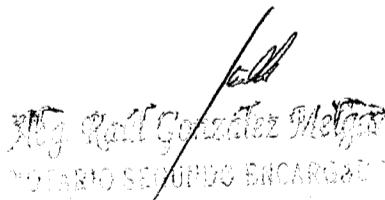
RAÚL MARCELO YACHIMBA GUACHI  
C.C.180302493-2



NOTARIO ENCARGADO.-




SE OTORGO ANTE MI Y EN FE DE ELLO CONFIERO ESTA PRIMERA COPIA QUE SELLO Y FIRMO EN LA CIUDAD DE MANTA EN LA MISMA FECHA DE SU OTORGAMIENTO EL NOTARIO -



Ab. Raúl González Melgar  
NOTARIO SEGUNDO ENCARGADO



<p>Dirección de Avaluos Catastro y Registros</p>	<p align="center"><b>FORMULARIO DE RECLAMO</b></p>  <p align="center"><b>Muy Ilustre Municipio de SAN PABLO DE MANTA</b></p> <p align="center">Calle 9 y Av. 4 Teléf: 2611-471 - 2611-479 Fax: 2611-714 Correo Electrónico: mimm@manta.gov.ec</p>
Cedula	
Clave Catastral	307590700
Nombre:	
Rubros:	
Impuesto Principal	
Solar no Edificado	
Contribucion Mejoras	
Tasa de Seguridad	
Reclamo:	
.....	
.....	
.....	
.....	
.....	
.....	
.....	
.....	
.....	
.....	
.....	
.....	
.....	
.....	
.....	
.....	
.....	
.....	
.....	
.....	
.....	
.....	
.....	
.....	
.....	
.....	
.....	
.....	
.....	
.....	
.....	
.....	
.....	
.....	
.....	
.....	
.....	
.....	
.....	
.....	
.....	
.....	
.....	
.....	
.....	
.....	
.....	
.....	
.....	
.....	
.....	
.....	
.....	
.....	
.....	
.....	
.....	
.....	
.....	

\_\_\_\_\_

Firma del Usuario

Fecha:

Informe Inspector:

\_\_\_\_\_

Firma del Inspector

Fecha:

Informe Tecnico:

*Se otorga el avalúo de...*

*[Handwritten Signature]*

\_\_\_\_\_

Firma del Tecnico

Fecha:

Informe de aprobacion:

\_\_\_\_\_

Firma del Director de Avaluos y Catastro

Fecha:

Manta, 16 de octubre de 2012

Arquitecto

Daniel Ferrín

Jefe Departamento de Avalúos y Catastro I. MUNICIPIO DE MANTA


Ciudad.-

De mi consideración.-

Por medio de la presente solicito a Ud. que en el certificado de avalúos del lote # 09 de la manzana C4 ubicado en la Urbanización SARILAND con clave catastral # 3-04-59-07-000, conste el valor real de venta, esto es la cantidad de \$49,339.50 por cuanto necesitamos que en la escritura de compra venta se refleje el precio real de venta.



Por la atención a la presente quedo de Usted.

Atentamente,



AB. MARIO GUALPA LUCAS

MAT.13-1996-40 F.A.M.



Conforme a la solicitud Número: 95952, certifico hasta el día de hoy la Ficha Registral Número 36995:

**INFORMACIÓN REGISTRAL**

Fecha de Apertura: martes, 18 de septiembre de 2012  
 Parroquia: Tarqui  
 Tipo de Predio: Urbano  
 Cód.Catastral/Rol/Ident.Predial: XXXXXXXXXXXXXXXXXXXXXXXXXXXXXXX

**LINDEROS REGISTRALES:**

Formando parte de la Urbanización SARILAND Se encuentra el lote 9 de la manzana C 4 el mismo que tiene los siguientes linderos y medidas. FRENTE: 10,00.- calle 4ª ATRÁS: 10,00m.- lote N. 1 COSTADO DERECHO: 15,00m.- Avenida Las Palmas COSTADO IZQUIERDO. 15,00m.- lote N. 8 AREA TOTAL: 150,00m2 SOLVENCIA: EL LOTE DESCRITO SE ENCUENTRA LIBRE DE GRAVAMEN.

**RESUMEN DE MOVIMIENTOS REGISTRALES:**


Libro	Acto	Número y fecha de inscripción		Folio Inicial
Compra Venta	Compraventa	2.088	25/08/2005	28.546
Fideicomiso	Fideicomiso Mercantil	46	13/11/2006	1.481
Fideicomiso	Cesión de Derechos Fiduciarios	2	17/01/2011	50
Hipotecas y Gravámenes	Mutuo	96	19/01/2011	1.443
Planos	Planos	12	30/03/2012	70
Planos	Ampliación	13	30/03/2012	148
Hipotecas y Gravámenes	Cancelación Parcial de Hipoteca Abi	1.408	04/10/2012	26.362

**MOVIMIENTOS REGISTRALES:**

**REGISTRO DE COMPRA VENTA**

1 / **Compraventa**

Inscrito el : jueves, 25 de agosto de 2005  
 Tomo: 1 Folio Inicial: 28.546 - Folio Final: 28.554  
 Número de Inscripción: 2.088 Número de Repertorio: 4.046  
 Oficina donde se guarda el original: Notaría Tercera  
 Nombre del Cantón: Manta  
 Fecha de Otorgamiento/Providencia: martes, 23 de agosto de 2005  
 Escritura/Juicio/Resolución:  
 Fecha de Resolución:



a.- Observaciones:

Un lote de terreno ubicado en la Vía a San Juan de Manta- Vía de Circunvalación sector El Camal, del Cantón Manta, Provincia de Manabí. CLAUSULA ESPECIAL: Las partes contratantes dejan expresamente aclarado que a pesar de que se expresan las medidas y linderos de la propiedad motivo de esta compraventa, la transferencia de esta se la hace como CUERPO CIERTO con todas sus accesiones y todo lo que integra o se integrare a ella dentro de los linderos expresados de acuerdo a las medidas reales que tengan la propiedad considerándose la irregularidad del terreno.

b.- Apellidos, Nombres y Domicilio de las Partes:

Calidad	Cédula o R.U.C.	Nombre y/o Razón Social	Estado Civil	Domicilio
Comprador	80-000000028360	Compañía Tipel S A		Manta
Vendedor	13-04270919	Cevallos Solorzano Gina Jannethy	Casado	Manta

2 / 2 Fideicomiso Mercantil

Inscrito el : lunes, 13 de noviembre de 2006

Tomo: 1 Folio Inicial: 1.481 - Folio Final: 1.540

Número de Inscripción: 46 Número de Repertorio: 5.470

Oficina donde se guarda el original: Notaría Trigésima Segunda

Nombre del Cantón: Guayaquil

Fecha de Otorgamiento/Providencia: viernes, 01 de septiembre de 2006

Escritura/Juicio/Resolución:

Fecha de Resolución:

## a.- Observaciones:

La Señora Brenda Geraldina Ratti Ramirez, por los derechos que representa de la Compañía Tipel S.A, en calidad de

G e r e n t e G e n e r a l

El Señor Abelardo García Meneses, por los derechos que representa de Fidunegocios S.A Administradora de Fondos

y F i d e i c o m i s o s

## b.- Apellidos, Nombres y Domicilio de las Partes:

Calidad	Cédula o R.U.C.	Nombre y/o Razón Social	Estado Civil	Domicilio
Constituyente	80-000000028360	Compañía Tipel S A		Manta
Fideicomiso	80-000000028362	Fideicomiso Mercantil Inmobiliario Sariland		Manta
Fiduciario	80-000000028361	Compañía Fidunegocios S A Administradora		Manta

## c.- Esta inscripción se refiere a la(s) que consta(n) en:

Libro:	No.Inscripción:	Fec. Inscripción:	Folio Inicial:	Folio final:
Compra Venta	2088	25-ago-2005	28546	28554

3 / 2 Cesión de Derechos Fiduciarios

Inscrito el : lunes, 17 de enero de 2011

Tomo: 1 Folio Inicial: 50 - Folio Final: 167

Número de Inscripción: 2 Número de Repertorio: 297

Oficina donde se guarda el original: Notaría Vigésima Novena

Nombre del Cantón: Guayaquil

Fecha de Otorgamiento/Providencia: miércoles, 12 de enero de 2011

Escritura/Juicio/Resolución:

Fecha de Resolución:

## a.- Observaciones:

Cesion de Derechos Fiduciarios en Devolucion Terminacion y Liquidacion del Fideicomiso Inmobiliario

S a r i l a n d i n m u e b l e u b i c a d o e n e l C a m a l d e l C a n t o n M a n t a .

La Compañía Tipel S.A.en calidad de constituyente y a la vez Cedente, porque cede sus Derechos Fiduciarios a favor


d e R e c r e a c i o n e s y T u r i s m o T a r q u i S . A . T a r q u i s a .

## b.- Apellidos, Nombres y Domicilio de las Partes:

Calidad	Cédula o R.U.C.	Nombre y/o Razón Social	Estado Civil	Domicilio
Beneficiario	80-000000047633	Recreaciones y Turismo Tarqui S A Tarqu		Manta
Cedente	80-000000047630	Compañía Estrucplan S A		Manta
Cedente	80-000000047631	Compañía Pasdarcar		Manta
Constituyente	80-000000028360	Compañía Tipel S A		Manta
Fideicomiso	80-000000047632	Fideicomiso Inmobiliario Sariland		Manta

## c.- Esta inscripción se refiere a la(s) que consta(n) en:

Libro:	No.Inscripción:	Fec. Inscripción:	Folio Inicial:	Folio final:
Fideicomiso	46	13-nov-2006	1481	1540



*[Handwritten signature]*

4 / 2 **Mutuo**

Inscrito el : miércoles, 19 de enero de 2011  
Tomó: 3 Folio Inicial: 1.443 - Folio Final: 1.527  
Número de Inscripción: 96 Número de Repertorio: 353  
Oficina donde se guarda el original: Notaría Trigésima Quinta  
Nombre del Cantón: Quito  
Fecha de Otorgamiento/Providencia: lunes, 17 de enero de 2011  
Escritura/Juicio/Resolución:  
Fecha de Resolución:



a.- Observaciones:

Constitucion de Mutuo Hipotecario sobre inmueble ubicado Via San Juan Proyectos Habitacionales para el Desarrollo del Proyecto Habitacional denominado Sariland. Con fecha 10 de Mayo del 2.012 se encuentra inscrita la cancelacion de Hipoteca parcial en la que cancelan los siguientes lotes. DE LA MANZANA C1 DE LA 1 A LA 20, DE LA MANZANA C2 DE LA 1 A LA 20, DE LA MANZANA C3 DE LA 1 A LA 14

b.- Apellidos, Nombres y Domicilio de las Partes:

Calidad	Cédula o R.U.C.	Nombre y/o Razón Social	Estado Civil	Domicilio
Acreeedor Hipotecario	80-000000000549	Banco Ecuatoriano de la Vivienda		Manta
Deudor Hipotecario	80-0000000047760	Compañía Recreaciones y Turismo Tarqui S		Manta

c.- Esta inscripción se refiere a la(s) que consta(n) en:

Libro:	No.Inscripción:	Fec. Inscripción:	Folio Inicial:	Folio final:
Compra Venta	2088	25-ago-2005	28546	28554
Fideicomiso	2	17-ene-2011	50	167
Fideicomiso	46	13-nov-2006	1481	1540

5 / 2 **Planos**

Inscrito el : viernes, 30 de marzo de 2012  
Tomo: 1 Folio Inicial: 70 - Folio Final: 147  
Número de Inscripción: 12 Número de Repertorio: 1.795  
Oficina donde se guarda el original: Notaría Tercera  
Nombre del Cantón: Manta  
Fecha de Otorgamiento/Providencia: lunes, 06 de febrero de 2012  
Escritura/Juicio/Resolución:  
Fecha de Resolución:

a.- Observaciones:

PROTOCOLIZACION DE PLANOS.....PROYECTO URBANISTICO SARILANE

b.- Apellidos, Nombres y Domicilio de las Partes:

Calidad	Cédula o R.U.C.	Nombre y/o Razón Social	Estado Civil	Domicilio
Propietario	80-0000000047760	Compañía Recreaciones y Turismo Tarqui S		Manta

c.- Esta inscripción se refiere a la(s) que consta(n) en:

Libro:	No.Inscripción:	Fec. Inscripción:	Folio Inicial:	Folio final:
Fideicomiso	2	17-ene-2011	50	167



6 / 2 **Ampliación**

Inscrito el : viernes, 30 de marzo de 2012  
Tomo: 1 Folio Inicial: 148 - Folio Final: 167  
Número de Inscripción: 13 Número de Repertorio: 1.796  
Oficina donde se guarda el original: Notaría Tercera  
Nombre del Cantón: Manta  
Fecha de Otorgamiento/Providencia: lunes, 12 de marzo de 2012  
Escritura/Juicio/Resolución:  
Fecha de Resolución:

a.- Observaciones:

AMPLIACION DE PLANOS DE ACTA Y ENTREGA DE AREAS SOCIALES, VERDES Y LOTES DE GARANTIAS DE LA URBANIZACION SARILAND.

b.- Apellidos, Nombres y Domicilio de las Partes:

Certificación impresa por: Mays

Ficha Registral: 36995

Página: 3 de 4

Calidad Cédula o R.U.C. Nombre y/o Razón Social Estado Civil Domicilio  
 Propietario 80-0000000047760 Compañía Recreaciones y Turismo Tarqui S Manta

c.- Esta inscripción se refiere a la(s) que consta(n) en:

Libro: No.Inscripción: Fec. Inscripción: Folio Inicial: Folio final:  
 Planos 12 30-mar-2012 70 147

7 / 2 **Cancelación Parcial de Hipoteca Abierta**

Inscrito el : jueves, 04 de octubre de 2012

Tomo: 1 Folio Inicial: 26.362 - Folio Final: 26.463  
 Número de Inscripción: 1.408 Número de Repertorio: 5.991  
 Oficina donde se guarda el original: Notaría Tercera  
 Nombre del Cantón: Manta

Fecha de Otorgamiento/Providencia: miércoles, 15 de agosto de 2012

Escritura/Juicio/Resolución:

Fecha de Resolución:

a.- Observaciones:

CANCELACION PARCIAL DE HIPOTECA ABIERTA Y PROHIBICION VOLUNTARIA DE ENAJENAR,  
 sobre 45 viviendas desglosadas de la siguiente manera de la 1 a la 34 de la manzana B5, 1,2,3,4,7,8,9 de la manzana  
 C4 y de la 1 a la 4 de la manzana C5 de propiedad de Empresa Recreaciones y Turismo TARQUI S.A

b.- Apellidos, Nombres y Domicilio de las Partes:

Calidad	Cédula o R.U.C.	Nombre y/o Razón Social	Estado Civil	Domicilio
Acreeedor Hipotecario	80-0000000000549	Banco Ecuatoriano de la Vivienda		Manta
Deudor Hipotecario	80-0000000047760	Compañía Recreaciones y Turismo Tarqui S		Manta

c.- Esta inscripción se refiere a la(s) que consta(n) en:

Libro: No.Inscripción: Fec. Inscripción: Folio Inicial: Folio final:  
 Hipotecas y Gravámenes 96 19-ene-2011 1443 1527

**TOTAL DE MOVIMIENTOS CERTIFICADOS:**

Libro	Número de Inscripciones	Libro	Número de Inscripciones
Fideicomiso	2	Hipotecas y Gravámenes	2
Planos	2		
Compra Venta	1		

**Los movimientos Registrales que constan en esta Ficha son los únicos que se refieren al predio que se certifica.**

Cualquier enmendadura, alteración o modificación al texto de este certificado lo invalida.

Emitido a las: 14:24:37 del miércoles, 10 de octubre de 2012

A petición de: *Abg. Mario Gualpa*

Elaborado por : *Mayra Dolores Saltos Mendoza*  
 131013711-0



VALOR TOTAL PAGADO POR EL  
 CERTIFICADO: \$ 7

Validez del Certificado 30 días, Excepto  
 que se diera un traspaso de dominio o se  
 emitiera un gravamen.



*Abg. Jaime E. Delgado Intriago*  
 Firma del Registrador

El interesado debe comunicar cualquier error  
 en este Documento al Registrador de la  
 Propiedad.



8/29/2012 4:34

CÓDIGO CATASTRAL	Area	AVALUO COMERCIAL	DIRECCIÓN	AÑO	CONTROL	TITULO N°
3-04-59-07-000	150,00	\$ 1.500,00	URB.SARILAND MZ C/4 LT-9	2012	38694	86017
<b>IMPUESTOS, TASAS Y CONTRIBUCIONES ESP. DE MEJORAS</b>						
NOMBRE O RAZÓN SOCIAL		C.C. / R.U.C.	CONCEPTO	VALOR PARCIAL	REBAJAS(-) RECARGOS(+)	VALOR A PAGAR
RECREACIONES Y TURISMO TARQUI S.A TARQUISA			Costa Judicial			
8/29/2012 12:00 LEON VLADIMIR			Interes por Mora			
<b>SALDO SUJETO A VARIACIÓN POR REGULACIONES DE LEY</b>						
				MEJORÁS A PARTIR 2011	\$ 0,81	\$ 0,81
				SOLAR NO EDIFICADO	\$ 3,00	\$ 3,00
				<b>TOTAL A PAGAR</b>		<b>\$ 3,81</b>
				<b>VALOR PAGADO</b>		<b>\$ 3,81</b>
				<b>SALDO</b>		<b>\$ 0,00</b>



CORPORACIÓN NACIONAL DE ELECTRICIDAD  
REGIONAL MANABI

Manta, 17 de Octubre del 2012.

### **CERTIFICACIÓN**

A petición del interesado, tengo a bien **CERTIFICAR**, que la **COMPAÑÍA RECREACIONES Y TURISMO TARQUI S.A TARQUISA** con número de **RUC 1391748914001** se encuentra registrada como usuario de **CNEL REGIONAL MANABI** en el sistema Comercial SICO, con numero de **servicio 5841333** por el cual **NO** mantiene deuda con la Empresa.

La interesada puede hacer uso de la presente **CERTIFICACIÓN** para sus intereses.

Atentamente,

Ing. Renato Álvarez.  
ATENCION AL CLIENTE