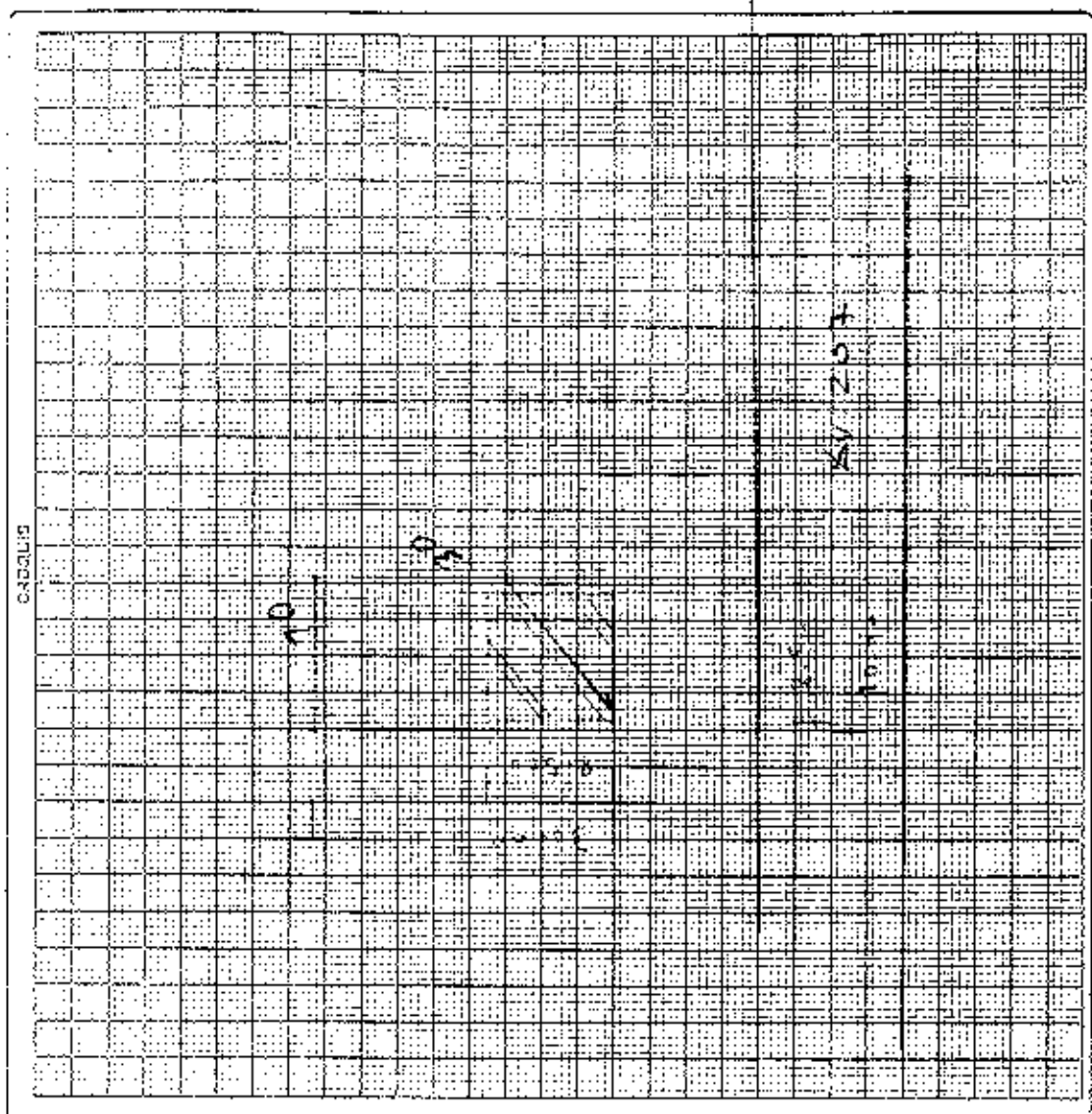


ESTADÍSTICA DEL RÉGIMEN DE PROPIEDAD HORIZONTAL

3053205  
 SECCION DE LA URB DEL SEHO  
 CANTON DE...  
 MUNICIPIO DE...  
 CARRERA...  
 LOTE...  
 AREA...  
 PERIMETRO...  
 LONGITUD DEL FRENTE...  
 NUMERO DE ESQUINAS...



RELACION DE CALLES A LAS CUALES EL LOTE HAYA FRONTE  
 SERVICIOS DEL LOTE  
 AGUA POTABLE: 1  NO EXISTE, 2  SI EXISTE  
 DESAGÜES: 1  NO EXISTE, 2  SI EXISTE  
 ELECTRICIDAD: 1  NO EXISTE, 2  SI EXISTE  
 CARACTERÍSTICAS FORMALES DEL LOTE  
 AREA: SIN DECIMALES...  
 PERIMETRO...  
 LONGITUD DEL FRENTE...  
 NUMERO DE ESQUINAS...

**FORMA DE OCUPACION DEL LOTE**  
 1  sin edificación  
 2  con edificación  
 USO DEL AREA SIN EDIFICACION  
 1  sin uso  
 2  en proceso de construcción  
 3  en construcción  
 4  en uso

TENENCIA DE LA PROPIEDAD

1  CON SU PARTICIPACION

2  EN ABOLICION PARCIAL

3  EN ABOLICION TOTAL

4  OTRO (ESPECIFICAR CUAL)

### DATOS DEL PROPIETARIO

PERSONERÍA:  APELLIDOS: SAENZ NOMBRES: YOLANDA

1000 CÓDIGO

CÓDIGO DE IDENTIFICACION: 11-26-87

ESTADO DE CONSERVACION GENERAL: 3

CIUDAD DE ORIGEN: ...


### DATOS DE LA CONSTRUCCION (SOLO BLOQUES TERMINADOS)

MATERIALES (MARQUE UNA SOLA RESPUESTA POR CADA RUBRO DE OBRA)

CANTIDAD	LACTURA	techo y cubierta	PAREDES					ENTRERISO INFERIOR O CONTRAPISO			PISO					ENTRERISO SUPERIOR					TUMBRADOS		AGUA	ELECTRICIDAD		EQUIPO ESPECIAL		ESTADO DE CONSERVACION GENERAL	AÑO DE CONSTRUCCION								
			ladrillo	bloques	adobe	otro	otro	ladrillo	bloques	otro	ladrillo	bloques	otro	ladrillo	bloques	otro	ladrillo	bloques	otro	ladrillo	bloques	otro		ladrillo	bloques	otro	ladrillo			bloques	otro	ladrillo	bloques	otro	ladrillo	bloques	otro
			1	2	3	4	5	1	2	3	4	5	1	2	3	4	5	1	2	3	4	5		1	2	1	2			1	2	3	4	1	2	3	4
3	4	1	2	3	4	5	1	2	3	4	5	1	2	3	4	5	1	2	3	4	5	1	2	1	2	1	2	1	2	3	4	1	2	3	4		
3	4	1	2	3	4	5	1	2	3	4	5	1	2	3	4	5	1	2	3	4	5	1	2	1	2	1	2	1	2	3	4	1	2	3	4		
3	4	1	2	3	4	5	1	2	3	4	5	1	2	3	4	5	1	2	3	4	5	1	2	1	2	1	2	1	2	3	4	1	2	3	4		
3	4	1	2	3	4	5	1	2	3	4	5	1	2	3	4	5	1	2	3	4	5	1	2	1	2	1	2	1	2	3	4	1	2	3	4		
3	4	1	2	3	4	5	1	2	3	4	5	1	2	3	4	5	1	2	3	4	5	1	2	1	2	1	2	1	2	3	4	1	2	3	4		
3	4	1	2	3	4	5	1	2	3	4	5	1	2	3	4	5	1	2	3	4	5	1	2	1	2	1	2	1	2	3	4	1	2	3	4		
3	4	1	2	3	4	5	1	2	3	4	5	1	2	3	4	5	1	2	3	4	5	1	2	1	2	1	2	1	2	3	4	1	2	3	4		
3	4	1	2	3	4	5	1	2	3	4	5	1	2	3	4	5	1	2	3	4	5	1	2	1	2	1	2	1	2	3	4	1	2	3	4		
3	4	1	2	3	4	5	1	2	3	4	5	1	2	3	4	5	1	2	3	4	5	1	2	1	2	1	2	1	2	3	4	1	2	3	4		
3	4	1	2	3	4	5	1	2	3	4	5	1	2	3	4	5	1	2	3	4	5	1	2	1	2	1	2	1	2	3	4	1	2	3	4		
3	4	1	2	3	4	5	1	2	3	4	5	1	2	3	4	5	1	2	3	4	5	1	2	1	2	1	2	1	2	3	4	1	2	3	4		
3	4	1	2	3	4	5	1	2	3	4	5	1	2	3	4	5	1	2	3	4	5	1	2	1	2	1	2	1	2	3	4	1	2	3	4		

SOLAMENTE PARA USO DE LA COMISION EJECUTIVA DE ASISTENCIA TECNICA





**5536**



Avenida 4 y Calle 11

Conforme a la solicitud Número: 95959, certifico hasta el día de hoy la Ficha Registral Número 5536:

**INFORMACIÓN REGISTRAL**

Fecha de Apertura: *Jueves, 31 de julio de 2008*  
 Parroquia: Tarqui  
 Tipo de Predio: Urbano  
 Cód Catastral, Rol Ident. Predial: XXXXXXXXXXXXXXXXXXXXXXXXXXXX

**LINDEROS REGISTRALES:**

El inmueble se encuentra ubicado en el Barrio "Jocay" Lotización El Porvenir, Manzana D- Z, lotes números siete y ocho de la parroquia Tarqui, cantón y ciudad de Manta, Provincia de Manabí, comprendido dentro de los siguientes linderos y medidas. NORTE, Avenida doscientos siete ( antes Avenida C), en una longitud de veinte metros. SUR, Propiedad de Ceferino Meza, en una longitud de veinte metros. ESTE, propiedad de Jose Luis Cevallos Holguin, en una longitud de treinta metros. OESTE: Propiedad de Jose Luis Cevallos Holguin, en una longitud de treinta metros. La superficie total del inmueble es de: Seiscientos metros cuadrados. SOLVENCIA. EL PREDIO DESCRITO SE ENCUENTRA LIBRE DE GRAVAMEN.

**RESUMEN DE MOVIMIENTOS REGISTRALES:**

Libro	Acto	Número y fecha de inscripción	Folio Inicial
Compra Venta	Compraventa	1.723 04/12/1987	4.675
Extinción de Patrimonio	Extinción de Patrimonio Familiar	89 17/06/2015	1.042

**MOVIMIENTOS REGISTRALES:**

**REGISTRO DE COMPRA VENTA**

**Compraventa**

Inscrito el: viernes, 04 de diciembre de 1987  
 Tomo: 1 Folio Inicial: 4.675 - Folio Final: 4.677  
 Número de Inscripción: 1.723 Número de Repertorio: 2.784  
 Oficina donde se guarda el original: Notaría Tercera  
 Nombre del Cantón: Manta

Fecha de Otorgamiento/Providencia: jueves, 26 de noviembre de 1987

Escritura/Juicio/Resolución:

Fecha de Resolución:

n.- Observaciones:

El inmueble se encuentra ubicado en el Barrio "Jocay" Lotización "El Porvenir", Manzana D-Z, lotes números siete y ocho de la Parroquia Tarqui, Cantón y Ciudad de Manta, Provincia de Manabí. Con fecha Diciembre 04 de 1.987

bajo el N.- 680, tiene inscrito Mutuo Hipoteca con Seguro de Desgravamen, autorizada en la Notaria Tercera de Manta, el 26 de Noviembre de 1.987, a favor del Instituto Ecuatoriano de Seguridad Social. Actualmente dicha hipoteca se encuentra cancelada con fecha 31 de Julio del 2008 bajo el N.- 923 mediante escritura celebrada ante el Notario Octavo de Portoviejo con fecha 24 de Julio del 2008. QUEDANDO VIGENTE PATRIMONIO FAMILIAR.

**b.- Apellidos, Nombres y Domicilio de las Partes:**

Calidad	Cédula o R.U.C.	Nombre y/o Razón Social	Estado Civil	Domicilio
Comprador	80-000000008955	Anchundia Delgado Angela Esther	Casado	Manta
Comprador	80-000000070616	Burgos Pico Luis Cesar	Casado	Manta
Vendedor	80-000000070615	Ponce Vera Luz Maria Trinidad	Casado(*)	Manta

**2 / 1 Extinción de Patrimonio Familiar**

Inscrito el: miércoles, 17 de junio de 2015

Tomo: I Folio Inicial: 1.042 - Folio Final: 1.050  
 Número de Inscripción: 89 Número de Repertorio: 4.910  
 Oficina donde se guarda el original: Notaría Primera  
 Nombre del Cantón: Manta

Fecha de Otorgamiento/Providencia: viernes, 29 de mayo de 2015

Escritura/Juicio/Resolución:

Fecha de Resolución:

a.- Observaciones:


E X T I N C I O N D E P A T R I M O N I O F A M I L I A R


**b.- Apellidos, Nombres y Domicilio de las Partes:**

Calidad	Cédula o R.U.C.	Nombre y/o Razón Social	Estado Civil	Domicilio
Propietario	80-000000008955	Anchundia Delgado Angela Esther	Casado	Manta
Propietario	13-00450291	Burgos Pico Luis Cesar	Casado	Manta

c.- Esta inscripción se refiere a la(s) que consta(n) en:

Libro:	No. Inscripción:	Fec. Inscripción:	Folio Inicial:	Folio final:
Compra Venta	1723	04-dic-1987	4675	4677




 Empresa Pública Municipal  
 Registro de la Propiedad de  
 Manta 1977  
 26 JUN 2015  
 Vm  
 Pagina 2 de 3



**TOTAL DE MOVIMIENTOS CERTIFICADOS:**

Libro	Número de Inscripciones	Libro	Número de Inscripciones
Extinción de Patrimonio	1		
Compra Venta			

**Los movimientos Registrales que constan en esta Ficha son los únicos que se refieren al predio que se certifica.**

Cualquier enmendadura, alteración o modificación al texto de este certificado lo invalida.

Emitido a las: 15:20:20 del viernes, 26 de junio de 2015

A petición de:

Elaborado por : Laura Carmen Tigua Pincay  
130635712-8



Validez del Certificado 30 días, Excepto que se diera un traspaso de dominio o se emitiera un gravamen.

Abg. Jaime E. Delgado Intriago  
Firma del Registrador

El interesado debe comunicar cualquier error en este Documento al Registrador de la Propiedad.