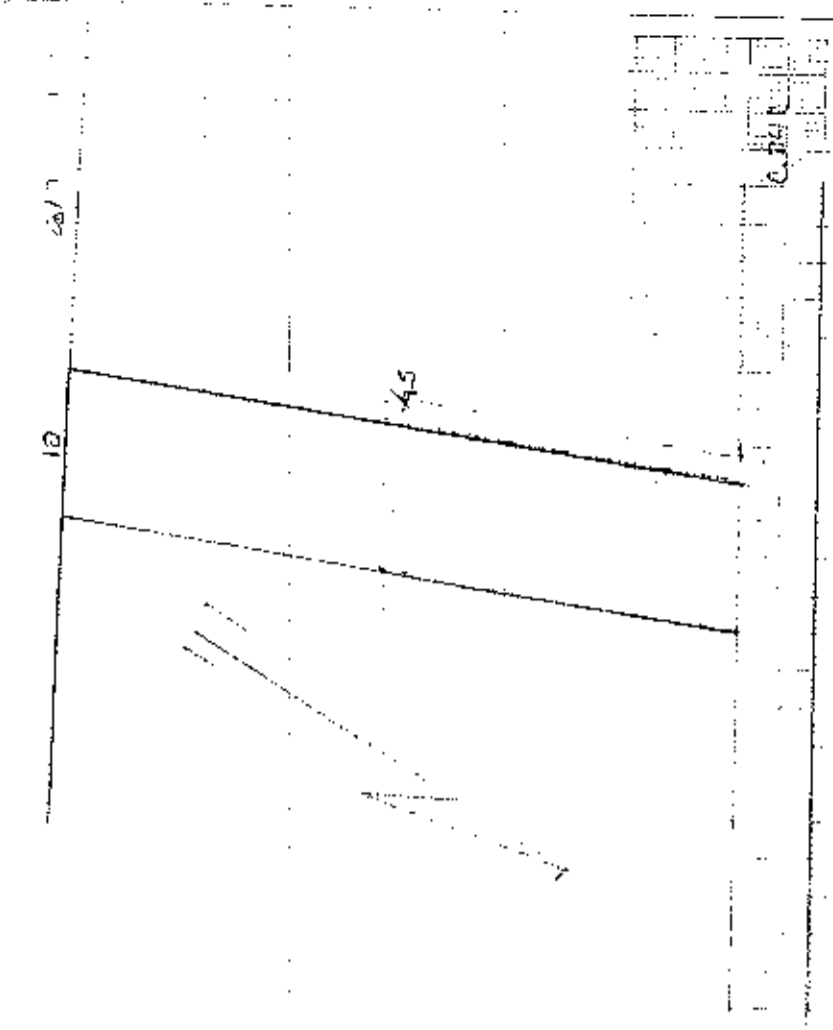


3594-10
26.26-14
71332-14

12/20/21

OR-335C



Andrey in 03

| | |
|-----|-----|
| 450 | 200 |
| 110 | 64 |
| 20 | 10 |

Anthonio de...
 de...
 Subo...
 Com...

VIENE DE OTRA FICHA NO SI

TIPO DE CONSTRUCCIÓN

- 1. UN SOLO PROPIETARIO
- 2. HERENCIA INCOMSA
- 3. HERENCIA INCOMSA
- 4. HERENCIA INCOMSA

Blanca Cuervo
Blanca Cuervo
Blanca Cuervo
Blanca Cuervo

13030135-4
21 Julio

ESTADOS DE LA CONSTRUCCIÓN (SOLO DE OBRAS TERMINADAS)

| Nº DEL BLOQUE | Nº DEL PISO | ARTÍCULO PISO | ESTRUCTURA | | PAREDES | | PISO | | ENTRERO SUPERIOR | | TUB. BARR. | | VENTANAS | | ACQUA | | PANELES | | EQUIPO ESPECIAL | | ESTADO DE CONSERVACION GENERAL | | | AÑO DE CONSTRUCCIÓN O RECONSTRUCCIÓN | | | | | | | | | | | | | | | | | | | | | | | | | | | | | | | | | | | | | | | | | | | | | | | | | | | | | | | | | | | | | | | | | | | | | | | | | | | |
|---------------|-------------|---------------|------------|--------|----------|------|--------|----------|------------------|--------|------------|------|----------|----------|-------|--------|----------|------|-----------------|----------|--------------------------------|--------|----------|--------------------------------------|------|--------|----------|----|----|----|----|----|----|----|----|----|----|----|----|----|----|----|----|----|----|----|----|----|----|----|----|----|----|----|----|----|----|----|----|----|----|----|----|----|----|----|----|----|----|----|----|----|----|----|----|----|----|----|----|----|----|----|----|----|----|----|----|----|----|----|----|----|----|----|----|----|----|----|-----|
| | | | caño | madera | no tiene | caño | madera | no tiene | caño | madera | no tiene | caño | madera | no tiene | caño | madera | no tiene | caño | madera | no tiene | caño | madera | no tiene | | caño | madera | no tiene | | | | | | | | | | | | | | | | | | | | | | | | | | | | | | | | | | | | | | | | | | | | | | | | | | | | | | | | | | | | | | | | | | | | | | | | |
| 1 | 2 | 3 | 4 | 5 | 6 | 7 | 8 | 9 | 10 | 11 | 12 | 13 | 14 | 15 | 16 | 17 | 18 | 19 | 20 | 21 | 22 | 23 | 24 | 25 | 26 | 27 | 28 | 29 | 30 | 31 | 32 | 33 | 34 | 35 | 36 | 37 | 38 | 39 | 40 | 41 | 42 | 43 | 44 | 45 | 46 | 47 | 48 | 49 | 50 | 51 | 52 | 53 | 54 | 55 | 56 | 57 | 58 | 59 | 60 | 61 | 62 | 63 | 64 | 65 | 66 | 67 | 68 | 69 | 70 | 71 | 72 | 73 | 74 | 75 | 76 | 77 | 78 | 79 | 80 | 81 | 82 | 83 | 84 | 85 | 86 | 87 | 88 | 89 | 90 | 91 | 92 | 93 | 94 | 95 | 96 | 97 | 98 | 99 | 100 |

AVANCE TOTAL DE LA CONSTRUCCIÓN: _____

FECHA: _____

AVANCE DE LA CONSTRUCCIÓN: _____

FECHA: _____

MODO DE PROPIEDAD

UN SOLO PROPIETARIO

HERENCIA INDIVISA

VARIOS PROPIETARIOS

TENENCIA DE LA PROPIEDAD

OCUPA SOLO EL PROPIETARIO

EN ARRIENDO PARCIAL

EN ARRIENDO TOTAL

OTRO (ESPECIFIQUE)

Arrendo

DATOS DEL PROPIETARIO

PERSONERIA: *Persona*

SELIADOS: *Si*

NOMBRE: *Jose M. Maldonado*

CEGULA DE IDENTIDAD O RUC: *12345678*

TITULO DE PROPIEDAD: *CEDULA*

FECHA: *10/10/85*

DATOS DE LA CONSTRUCCION (MARQUE UNA SOLA RESPUESTA PARA CADA RUBRO DE OBRAS)

| BLOQUE | PISO | ESTRUCTURA | | | | PAREDES | | | | ENTRERPIO INFERIOR O CONTRAPIEDO | | | | PISO | | | | ENTRERPIO SUPERIOR TECHO O CUBIERTA | | | | TUB. BAJOS | | INDICADORES GENERALES | | | | | | ESTADO DE CONSERVACION GENERAL | | | | AÑO DE CONSTRUCCION O RECONSTRUCCION | | | | | | | | | | | | | | | | | | | | | | | | | | | | | | | | | | | | | | | | |
|--------|------|------------|--------|-------------------|----------------|----------|------|---------------|-----------------------|----------------------------------|------------------------------|--------------------------------|--------|--------|----------|--------|----------|-------------------------------------|-------------------|-------------------------|---------|-------------------|----------|-----------------------|------|-------------|--------|------|----------|--------------------------------|----------|------|----------|--------------------------------------|----------|----------|------|----------------|-----------------|-------------------|-----------------------------|----------|-------------|-------------------|----------|--------------|------------|----------|--------------|------------|----------|---------------------|---------------------|-------|---------|-----|-------|--|--|--|--|--|--|--|--|--|--|--|--|--|--|--|--|------|
| | | caña | madera | ladrillo o piedra | hormigon- betn | no tiene | caña | madera o lata | enquinchada (bohique) | ladrillo comun | ladrillo industrial o bloque | tabique macizo (caña, madera?) | tierra | madera | ladrillo | piedra | hormigon | tierra | madera o enmojado | vinil o granito fundido | baldeas | parquet o moqueta | alfombra | carpetal moqueta | caña | sede (paja) | madera | zinc | ruberoid | asbesto cemento | hormigon | tejo | no tiene | | si tiene | no tiene | caña | tablero o lata | madera y vidrio | bloque ornamental | madera tipo dragas o hierro | aluminio | madera fina | aluminio de color | no tiene | sobrepuestas | empotradas | no tiene | sobrepuestas | empotradas | no tiene | tierra de 22' orden | tierra de 12' orden | buena | regular | mal | ruina | | | | | | | | | | | | | | | | | |
| 1 | 1 | | | | | | | | | | | | | | | | | | | | | | | | | | | | | | | | | | | | | | | | | | | | | | | | | | | | | | | | | | | | | | | | | | | | | | | | | 1985 |

AVALUO TOTAL DE LA CONSTRUCCION (SIN CENTAVOS)

AVALUO DE LA PROPIEDAD (SIN CENTAVOS)

VALOR DEL LOTE MAS VALOR DE LA CONSTRUCCION

INSTRUMENTO: *123456789*

FECHA: *10/10/85*

NOMBRE DEL EMPADRONADOR: *Luis Maldonado*

NOMBRE DEL SUPERVISOR: *José Maldonado*

FECHA: *10/10/85*

NOMBRE DEL REVISOR DE CAMPO: *José Maldonado*

NOMBRE DEL REVISOR DE OFICINA: *José Maldonado*

Observaciones: *ver nº 8 de Tuvu Limpido de propiedad de la familia Maldonado y familia*



POR TODO
DEMOS GRACIAS A DIOS

ESCRITURA

COMPRVENTA

De: _____

EL SEÑOR CÉSAR J. FRECO PLATA, CUYO

Otorgada por: _____

LA SEÑORITA ANA MARÍA PLATA BRANCO

A favor de: _____

2875

Nº.

Autorizada por la Notaria Encargada

ABOGADA

Vielka Reyes Vinces

PRIMERA

USC 8 7,233.1

Copia Cuantía

NOTARIA PRIMERA DEL CANTÓN

11 DE ABRIL DE 1970

Maná. _____

NÚMERO : (2.375)

COMPRAVENTA; OTORGA EL SEÑOR CARLOS ALFREDO ALAVA CUENCA;
A FAVOR DE LA SEÑORITA ANA MAGALY ALAVA BRAVO.-

CUANTIA : US\$ 7.220.43


En la ciudad de San Pablo de Manta, cabecera del cantón Manta, provincia de Manabí, república del Ecuador, hoy día lunes veintiuno de junio del año dos mil diez, ante mí, ABOGADA VIELKA REYES VINCES, Notaria Pública Primera Encargada del cantón Manta, comparecen y declaran, en calidad VENDEDOR, el señor CARLOS ALFREDO ALAVA CUENCA, de estado civil soltero, a quien de conocer doy fe en virtud de haberme exhibido su cédula de ciudadanía, cuya copia fotostática agregó a esta escritura.- El compareciente es de nacionalidad ecuatoriana, mayor de edad y domiciliado en esta ciudad; y, por otra parte en calidad de COMPRADORA, la señorita ANA MAGALY ALAVA BRAVO, de estado civil soltera; a quien de conocer doy fe en virtud de haberme exhibido su cédula de ciudadanía y certificado de votación, cuya copia fotostática agregó a esta escritura.- La compareciente es de nacionalidad ecuatoriana, mayor de edad y domiciliada en esta ciudad. Advertidos que fueron los comparecientes por mí, la Notaria de los efectos y resultados de esta escritura, así como examinados que fueron en forma aislada y separada, de que comparecen al otorgamiento de esta escritura pública de COMPRAVENTA, sin coacción, amenazas, temor reverencial, ni promesa o seducción, me pidieron que eleve a escritura pública el texto de lo minuta, cuyo tenor literario es como sigue : SEÑORA NOTARIA: En el Registro de Escrituras Públicas a su cargo sírvase


insertar una de COMPRAVENTA , contenida en las siguientes cláusulas:

PRIMERA: INTERVINIENTES.- Intervienen, otorgan y suscriben por una parte el señor CARLOS ALFREDO ALAVA CUENCA, por sus propios y personales derechos, en calidad de VENDEDOR; y, por otra parte la señorita ANA MAGALY ALAVA BRAVO, por sus propios derechos, a quien en adelante se le denominará la COMPRADORA.- **SEGUNDA: ANTECEDENTES.-** El vendedor en su estado civil soltero, y que aún mantiene, adquirió la totalidad del terreno signado con el número UNO de la manzana UNO K, de la Lotización El Porvenir de la parroquia Tarqui del cantón Manta, por compra al señor Flavio Benifacio Flores Flores, mediante escritura pública de compraventa celebrada en la Notaría Tercera del cantón Manta el veinticuatro de febrero del año dos mil tres, e inscrita en el Registro de la Propiedad del cantón Manta el veintiséis de octubre del año dos mil cuatro. Bien inmueble circunscrito dentro de las siguientes medidas y linderos: **POR EL FRENTE:** Diez metros y lindera con calle pública; **POR ATRÁS:** Los mismos diez metros y lindera con calle pública; **POR EL COSTADO DERECHO:** Cuarenta y cinco metros y lindera con terrenos del señor José Luis Cevallos; y, **POR EL COSTADO IZQUIERDO:** Los mismos cuarenta y cinco metros y lindera con terrenos del señor José Luis Cevallos. Teniendo una superficie total de Cuatrocientos cincuenta metros cuadrados.- **TERCERA: COMPRAVENTA.-** Enunciado lo anterior y por medio del presente instrumento, el vendedor, declara que da en venta real y enajenación perpetua a favor de la compradora, el bien inmueble descrito e individualizado en la cláusula anterior, signado con el número UNO de la manzana UNO K, de la Lotización El Porvenir de

de parroquia Santa de San Juan María actual calle de los cerros de veintidós y
diez circunscrito dentro de las siguientes medidas y linderos: POR EL
FRENTE: Diez metros y lindera con calle pública; POR ATRÁS: Los
mismos diez metros y lindera con calle pública; POR EL COSTADO
DERECHO: Cuarenta y cinco metros y lindera con terrenos del señor José
Luis Cevallos y. POR EL COSTADO IZQUIERDO: Los mismos cuarenta
y cinco metros y lindera con terrenos del señor José Luis Cevallos.
Teniendo una superficie total de CUATROCIENTOS CINCUENTA METROS
CUADRADOS CUARTA: PRECIO - El precio de la presente compraventa
es la suma de SIETE MIL DOSCIENTOS VEINTE DOLARES
CUARENTA Y UN CENTAVOS: que el vendedor declara haber recibido
en dinero en efectivo y moneda de curso legal de parte de la compradora,
sin opción por este concepto a reclamos posteriores, declara además el
vendedor que el bien inmueble materia de este contrato se encuentra libre
de gravámenes, prohibición de enajenar, hipoteca, garantía, anticresis,
promesa de venta y de cualquier otro gravamen que determine la Ley,
salvándose no obstante el saneamiento por evicción y vicios redhibitorios
de conformidad con la Ley.- QUINTA: ACEPTACIÓN.- Los otorgantes
manifiestan que aceptan el contenido de este contrato, por así
convenir a sus intereses y estar de acuerdo con todo lo estipulado.-
SEXTA: DOMICILIO.- Las partes contratantes señalan su domicilio en
la ciudad de María, para los efectos legales que se deriven del
presente contrato.- SÉPTIMA: INSCRIPCIÓN.- El vendedor faculta a la
compradora para que realice la inscripción de esta escritura en el
Registro de la Propiedad del cantón María. V.A. PE. I.S.H.D. 1988

señora Notaria, se servirá agregar las demás cláusulas de estilo para la completa y legal validez de este contrato, como son los deseos de los contratantes.- (Firmado) Abogado DAVID MARQUEZ COTERA. Matrícula número: Mil cuatrocientos sesenta y nueve.- COLEGIO DE ABOGADOS DE MANABI. Hasta aquí la minuta que los comparecientes la ratifican y complementada con sus documentos habilitantes queda constituida en Escritura Pública conforme a Derecho. I leída enteramente que fue esta Escritura en alta y clara voz por mí, la aprueban y firman. Se cumplieron los preceptos legales, se procedió en unidad de acto. DOY FE.-


CARLOS ALFREDO ALAVA CUENCA
C.C.No. 136031094-1


ANA MAGALY ALAVA BRAVO
C.C.No. 130873855-6


LA NOTARIA (E)
Sb. Vieja Reyes Viecas
NOTARIA PRIMERA (E.
CANTON MANTA




ASESORIO DE LA PROPIEDAD DEL
CANTÓN SAN PABLO DE MANTA Avenida 3 y Calle 12

Conforme a la solicitud Número: S1881, certifico hasta el día de hoy la Ficha Registral Número: 22225:

INFORMACIÓN REGISTRAL

Ficha de Anotación: 22225
Tipo de Título: Lote
Tipo de Escritura: Oficio
C.P.A. Catastral del Territorio: N5510000



LINDEROS REGISTRALES:

La totalidad del Terrano el mismo que esta signado con el lote numero Uno de la manzana Uno K de la Lotizacion El Porvenir y tiene las siguientes medidas y linderos.

POR EL FRENTE: Diez metros y lindera con calle publica.

POR ATRAS: Los mismo diez metros y lindera con calle publica.

POR EL COSTADO DERECHO: Cuarenta y cinco metros y lindera con terreno del Sr. José Luis Cavallos.

POR EL COSTADO EZQUIERDO: Los mismos cuarenta y cinco metros y lindera con terrenos del Sr. José Luis Cavallos.

EL PERÍMETRO TOTAL: Cuatrocientos cincuenta metros cuadrados.

SOLVENCIA: El predio descrito se encuentra libre de gravamen.

RESUMEN DE MOVIMIENTOS REGISTRAL:

| Tipo | Año | Número | Fecha de inscripción | Folio Inicial |
|--------------|-------------|--------|----------------------|---------------|
| Compra Venta | Compraventa | 581 | 07/03/1993 | 653 |
| Compra Venta | Compraventa | 12248 | 29/12/1991 | 670 |

MOVIMIENTOS REGISTRAL:

REGISTRO DE COMPRA VENTA

1.- Compra venta

Inscrito el: Viernes, 07 de Mayo de 1993

Tomo: 1 Folio Inicial: 653 Folio Final: 653

Número de Inscripción: S81 Número de Repertorio: 1.629

Oficina donde se guarda el original: Notaría Cuarta

Nombre del Canton: Manta

Fecha de Otorgamiento Provisoria: Miércoles, 24 de Febrero de 1993

Escritura del Oficio-Resolución:

Fecha de Resolución:

2.- Observaciones:

La totalidad del terreno signado con el número de manzana Uno K de la Lotización El Porvenir y la porción de Folio Inicial: Manta. Afecta un área total de Cuatrocientos cincuenta metros cuadrados.

3.- Apellidos, Nombres y Domicilio de las Partes:

| Apellido | Credencia (R.C.P.) | Nombre y/o Razón Social | Estado Civil | Domicilio |
|-----------|--------------------|--------------------------------|--------------|-----------|
| Comprador | 12171221 | Flores Flores Luis Bonifacio | casado | Manta |
| Vendedor | 12171215 | Mendoza Morcira Maria Mercedes | Casada | Manta |
| Vendedor | 12171225 | Florez Castro Luis Guillermo | Casado | Manta |

Compraventa

Inscrito el: Martes, 26 de Octubre de 2004

Tomo: 1 Folio Inicial: 6.701 - Folio Final: 6.707

Número de Inscripción: 2.243 Número de Repertorio: 4.923

Oficina donde se guarda el original: Notaría Tercera

Nombre del Cantón: Manta

Fecha de Otorgamiento/Providencia: Lunes, 24 de Febrero de 2003

Escritura/Juicio/Resolución:

Fecha de Resolución:

a.- Observaciones:

ACEPTACION DE COMPRAVENTA, RECTIFICACION DE ESTADO CIVIL Y COMPRAVENTA

El Sr. Flavio Bonifacio Flores Flores, declara que ACEPTA la compra hecha a su favor por intermedio de su Agente Oficioso Sra. Digna Margarita Flores Flores, además manifiesta que en dicha escritura por un error involuntario se hizo constar su estado civil como casado, cuando en realidad el nunca se ha casado, por lo cual ACLARA que su estado civil es SOLTERO.

La totalidad del terreno, el mismo que está signado con el lote número Uno de la manzana "Uno - K" de la Lotización EL PORVENIR. Teniendo una superficie total de Cuatrocientos cincuenta metros cuadrados.

h.- Apellidos, Nombres y Domicilio de las Partes:

| Cantidad | Cédula o R.L.C. | Nombre y/o Razón Social | Estado Civil | Domicilio |
|-----------|------------------|--------------------------------|--------------|-----------|
| Comprador | 80-0000000007228 | Alava Cuenca Carlos Alfredo | Soltero | Manta |
| Vendedor | 13-03101354 | Flores Flores Flavio Bonifacio | Soltero | Manta |

c.- Esta inscripción se refiere a la(s) que consta(n) en:

| Libro: | No. Inscripción: | Fec. Inscripción: | Folio Inicial: | Folio final: |
|--------------|------------------|-------------------|----------------|--------------|
| Compra Venta | 881 | 07-May-1993 | 633 | 633 |

TOTAL DE MOVIMIENTOS CERTIFICADOS:

| Libro | Número de Inscripciones | Libro | Número de Inscripciones |
|--------------|-------------------------|-------|-------------------------|
| Compra Venta | 2 | | |

Los movimientos Registrales que constan en esta Ficha son los únicos que se refieren al predio que se certifica.

Cualquier enmendadura, alteración o modificación al texto de este certificado lo invalida.

Emitido a las: 04:50:31 p del Viernes, 11 de Junio de 2010




VALOR TOTAL PAGADO POR EL CERTIFICADO: \$ 7 + IVA

Mayer
2010-06-11 18:11



Validez del Certificado 30 días, Excepto que se diere un traspaso de dominio o se emitiera un gravamen.


Abg. Ondina Dinamarca Arce Wiltong
Firma del Registrador.

El interesado debe comunicar cualquier falla o error en este Documento al Registrador de la Propiedad o a sus Asesores.





Valor \$ 1.00 Dólar

04985

| | | |
|----|--|----|
| 1 | LA DIRECCION FINANCIERA MUNICIPAL | |
| 2 | DEL CANTON MANTA | |
| 3 | A petición verbal de parte interesada, CERTIFICA: Que revisado | |
| 4 | el catastro de Predios en vigencia, se encuentra | |
| 5 | registrada una propiedad que consiste en | |
| 6 | perteneciente a | |
| 7 | ubicada | |
| 8 | cuyo | |
| 9 | asciende a la cantidad | |
| 10 | de | |
| 11 | LIQUIDACIÓN DEL IMPUESTO A LAS UTILIDADES | |
| 12 | Precio de venta | \$ |
| 13 | Costo de Adquisición | |
| 14 | Diferencia Bruta: | \$ |
| 15 | Mejoras | |
| 16 | | |
| 17 | Diferencia Neta: | \$ |
| 18 | Años Transcurridos | |
| 19 | Desvalorización Moneda | |
| 20 | Utilidad Disponible: | \$ |
| 21 | Impuesto Causado: | |
| 22 | Por los primeros \$ | \$ |
| 23 | Por el exceso \$ | |
| 24 | TOTAL DE IMPUESTO: | \$ |
| 25 | Manta, 01 de Julio del 2002 | |
| 26 | <i>[Firma]</i> | |
| 27 | Director Financiero Municipal | |

MUNICIPALIDAD DE MANTA
DIRECCIÓN DE AVALÚOS, CATASTROS Y REGISTROS



FECHA: 18/junio/2010

No. Electrónico: 3594

El Suscrito Director de Avalúos, Catastros y Registros Certifica: Que revisando el Catastro de Predios en vigencia, en el archivo existente se constató que:

El Predio de la Clave: 3055020000

Ubicado en: CALLE 292 MZ-1-K L#1 EL PORVEN

Area Total del Predio Según Escritura: -----

Area Total del Predio 450.00 M2

Especie Valorada

\$ 1,00

Pertenciente a: ALAVA CUENCA CARLOS ALFREDO

Cuyo Avalúo Vigente en Dólares es de:

TERRENO: 7,220.41

CONSTRUCCION; 0.00

7,220.41

Nº 080456

SON: siete mil doscientos veinte Dólares con cuarenta y uno Centavos

AVALÚO AÑO 2005:

TERRENO: 313.53

CONSTRUCCION; 0.00

313.53

SON: trescientos trece Dólares con cincuenta y tres Centavos

Este documento no constituye reconocimiento, fraccionamiento u otorgamiento de la titularidad del predio; solo expresa el valor del Suelo actual de acuerdo al sector, aprobado mediante Ordenanza por el Concejo Cantonal de Manta de Diciembre 22 del 2009, para el Bienio 2010-2011.

Ara. Daniel Ferrin Serna

DIRECTOR DE AVALUOS, CATASTROS Y REGISTROS

MARY REYES

Copia #: 1 Impresa: 18/jun/2010

9257
21.67
\$115.53



Verdadero Dato

Nº 0060353

LA TESORERIA MUNICIPAL DEL CANTON MANTA

A petición verbal de parte interesada, CERTIFICO: Que revisado el archivo de la Tesorería Municipal que corre a mi cargo no se ha encontrado registrado ningún Título de Crédito pendiente de pago por concepto de impuestos o gravámenes a cargo de

ALVA CHERNE CARLOS ALFREDO. Por consiguiente se establece que no deudor de esta Municipalidad Manta. 14 junio de 2010

VALIDA PARA LA CLAVE 6055020000 CALLE 292 N/1-E 10-1 EL PORVEN Manta, a los catorce de junio del dos mil diez

Carla María...





CUERPO DE BOMBEROS DE MANTA

Emergencias Teléfono: **102**

RUC: 1360020070001

COMPROBANTE DE PAGO

Dirección: Avenida 11
entre Calles 11 y 12
Teléfono: 2621777 - 2611747
Manta - Manabí

Nº 133809

CERTIFICADO DE SOLVENCIA

DATOS DEL CONTRIBUYENTE

CVRUC: ALAVA CUENCA CARLOS ALFREDO
 NOMBRES :
 RAZÓN SOCIAL:
 DIRECCIÓN :

DATOS DEL PREDIO

CLAVE CATASTRAL:
 AVALUO PROPIEDAD:
 DIRECCIÓN PREDIO:

REGISTRO DE PAGO

Nº PAGO: 157894
 CAJA: MARGARITA ANCHUNDIA L
 FECHA DE PAGO: 15/06/2010 12:01:00

ÁREA DE SELLO

| DESCRIPCIÓN | VALOR |
|----------------------|-------------|
| VALOR | 3.00 |
| TOTAL A PAGAR | 3.00 |

VALIDO HASTA: Lunes, 18 de Septiembre de 2010
 CERTIFICADO DE SOLVENCIA

ORIGINAL CLIENTE

ESTE COMPROBANTE NO TENDRA VALIDEZ SIN EL REGISTRO DE PAGO



ALCABALAS Y ADICIONALES

0034968

POR \$ 115.54

Manta, junio 21 del 2010

Comunico a usted la celebración de

una escritura pública de compra y venta de un solar

ubicado en El Porvenir de la parroquia

del cantón Manta que otorga ALAVA CUENCA CARLOS ALFREDO

a favor de

por el precio de \$7,220.41 y cuyo pago se efectúa con el siguiente detalle:


| | | |
|-------------|------------------|-------|
| ALCABALA | Impuesto Total | 93.87 |
| ADICIONALES | Benef. Guayaquil | 21.67 |

[Handwritten signature]

CANCELADO 21 JUN 2010

REPUBLICA DEL ECUADOR
COMISIÓN NACIONAL ELECTORAL
SUPERIOR
MAGALY BRAVO ANA MERCEDES
MANTA
19/03/2016

REN 0373856



REPUBLICA DEL ECUADOR
COMISIÓN NACIONAL ELECTORAL
COLUAGANCA
MAGALY BRAVO ANA MERCEDES
MANTA/SANTA ANA/CANTON ANA
08 JULIO 2016
MANTA/SANTA ANA
CANTON SANTA ANA

Magaly Bravo B



REPUBLICA DEL ECUADOR
COMISIÓN NACIONAL ELECTORAL
CERTIFICADO DE VOTACIÓN
ELECCIONES GENERALES 14 OCTUBRE 2009
014-0002 1308738556
MAGALY BRAVO ANA MERCEDES
MANTA
CANTON

Magaly Bravo B

ECUATORIANA*****
 SOLTERO
 PRIMARIA
 FERMIN ALVA
 LEOPOLDINA CUENCA
 MANABI
 21/04/2008
 REN 0727928
 848831812


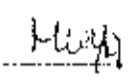
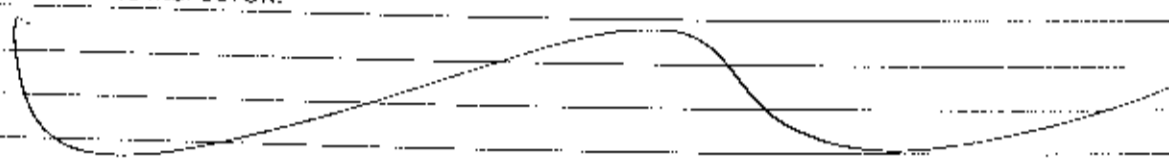


REPUBLICA DEL ECUADOR
 DIRECCION GENERAL DE REGISTRO CIVIL
 IDENTIFICACION Y CIUDADANIA
 CIUDADANIA 130031094-1
 ALVA CUENCA CARLOS ALFREDO
 MANABI/SANTA ANA/SANTA ANA
 16 JULIO 1945
 0072-00488
 SANTA ANA 1945

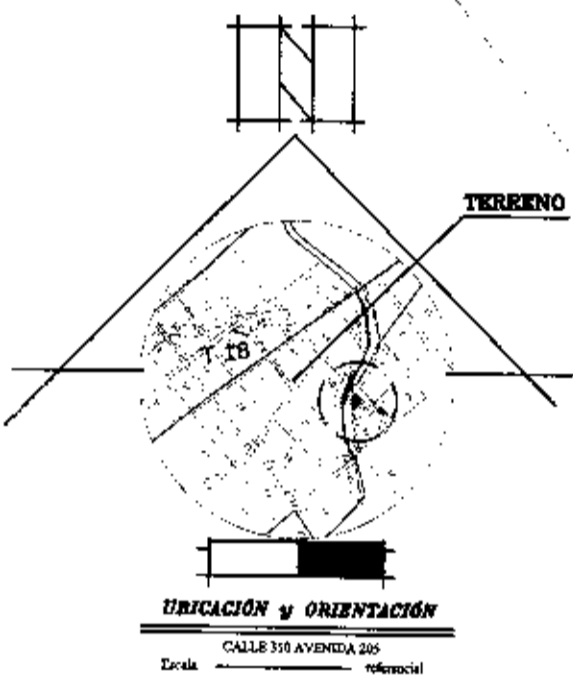
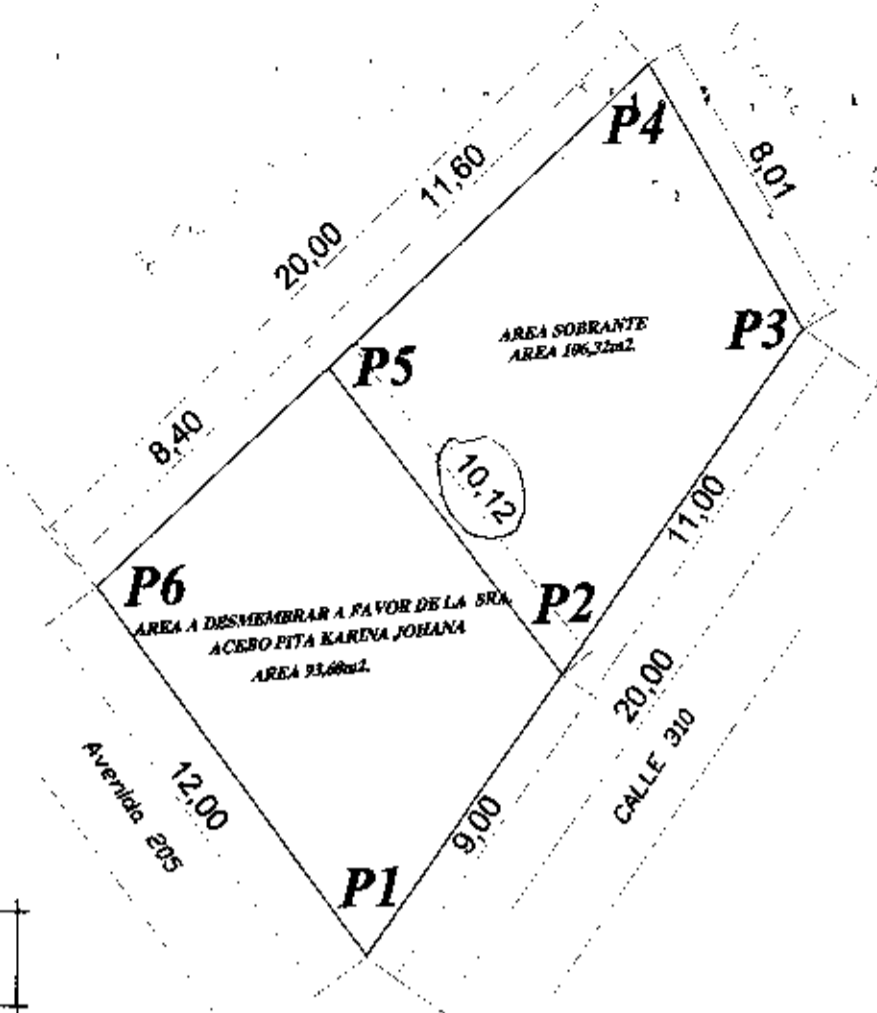
REPUBLICA DEL ECUADOR
 CONSEJO NACIONAL ELECTORAL
 CERTIFICADO DE VOTACION
 ELECCIONES GENERALES
 065-0002
 130031094-1
 ALVA CUENCA CARLOS ALFREDO
 MANABI/SANTA ANA/SANTA ANA
 16 JULIO 1945
 0072-00488
 SANTA ANA 1945

CONFIERME A SU ORIGINAL, CONSTANTE EN EL PROTOCOLO
A MI CARGO, AL QUE ME REMITO. A PETICION DE LA
PARTE INTERESADA CONFIERO ESTA PRIMERA COPIA ENTREGADA
EL MISMO DIA DE SU OTORGAMIENTO, PROTOCOLO NUMERO
DOS MIL TRESIENTOS SETENTA Y CINCO.- DOY FE.-

H. V. V. V.
H. V. V. V.
NOTARIA PRIMERA (E)
SANTA CRUZ DE TENERIFE



| | | |
|---|--|--|
| DIRECCION DE AVALUOS, CATASTRO Y REGISTROS |  | GOBIERNO AUTONOMO DESCENTRALIZADO DE MANTA |
| FECHA DE INGRESO: | 09/11/14 | FECHA DE ENTREGA: |
| CLAVE CATASTRAL: | 3-05-50-20 | |
| NOMBRES y/o RAZON: | ABRAHAM BARRON | |
| CEDULA DE IDENT. y/o RUC: | | |
| CELULAR TELEFONO: | | |
| RUBROS | | |
| IMPUESTO PRINCIPAL: | | |
| SOLAR NO EDIFICADO: | | |
| CONTRIBUCION MEJORAS: | | |
| TASA DE SEGURIDAD: | | |
| TIPO DE TRAMITE: | CA Inscripcion Titulo | |
|  FIRMA DEL USUARIO | | |
| INFORME DEL INSPECTOR:  FIRMA DEL INSPECTOR: _____ FECHA: _____ | | |
| INFORME TÉCNICO Se a fin de dar cumplimiento a lo establecido en el artículo 51 de la Ley Orgánica del Catastro y el Registro de la Propiedad.  FIRMA DEL TÉCNICO: _____ FECHA: 09/11/14 | | |
| INFORME DE APROBACIÓN:  FIRMA DEL DIRECTOR: _____ | | |



| | | |
|---|--------------------|------------|
| AREA TOTAL DEL TERRENO 200,00m² | | |
| AREA VENDIDA: NINGUNA | | |
| AREA A DESMEMBRAR 93,68m² | | |
| AREA SOBRANTE: 106,32m² | | |
| PUNTOS | COORDENADAS | |
| | X | Y |
| 1 | 532921.88 | 9893002.27 |
| 2 | 532927.02 | 9893009.66 |
| 3 | 532933.31 | 9893018.68 |
| 4 | 532929.20 | 9893025.56 |
| 5 | 532920.76 | 9893017.61 |
| 6 | 532914.64 | 9893011.85 |

PSAD - 56

PROPIETARIOS

Sr. ACEBO PITA FRANKLIN ARCHIVALDO y RAMIREZ MOREIRA ARLENY

CONTIENE
PLANIMETRIA

DIBUJO:
frace

UBICACION: CALLE 310 y AVENIDA 205
PARROQUIA: TARQUI
CANTON: MANTA

Tecnico: *[Signature]*
REG. PROF. M - 415

PROVINCIA: MANABI
FECHA: JULIO/2014
ESCALA: 1:200

03/02/2014

| CODIGO CATASTRAL | Area | AVALUO COMERCIAL | DIRECCIÓN | AÑO | CONTROL | TÍTULO Nº |
|--|--------|------------------|---------------------------------|---------------|--------------------------|---------------|
| 036402940000 | 452.00 | \$ 11.343.22 | CANTON MANTA RUC: 1360000960061 | 2014 | 151325 | 375 2 |
| IMPUESTOS, TASAS Y CONTRIBUCIONES FSP. DE MEJORAS | | | | | | |
| NOMBRE O RAZÓN SOCIAL | | C.C. (R.U.C.) | CONCEPTO | VALOR PARCIAL | REBAJAS(-) / RECARGOS(+) | VALOR A PAGAR |
| C/AV. BRAVO ANA MALDONADO | | 1304728525 | Costa Judicial | | | |
| 9392314 *200 RIERA ROSAR O | | | IMPUESTO PREDIAL | \$ 5.92 | \$ 0.00 | \$ 5.92 |
| SALDO SUJETO A VARIACION POR REGULACIONES DE LEY | | | | | | |
| | | | Multas por Mora | | | |
| | | | MEJORAS 2011 | \$ 2.64 | | \$ 2.64 |
| | | | MEJORAS 2012 | \$ 3.13 | | \$ 3.13 |
| | | | MEJORAS HASTA 2010 | \$ 91.03 | | \$ 91.03 |
| | | | TASA DE SEGURIDAD | \$ 2.98 | | \$ 2.98 |
| | | | TOTAL A PAGAR | | | \$ 93.68 |
| | | | VALOR PAGADO | | | \$ 0.00 |
| | | | SALDO | | | \$ 93.68 |






22225

Avenida 4 y Calle 11

Conforme a la solicitud Número: 95958, certifico hasta el día de hoy la Fieha Registral Número 22225:

INFORMACIÓN REGISTRAL

Fecha de Apertura: *viernes, 11 de mayo de 2010*
Parroquia: Tarqui
Tipo de Predio: Urbano
Cód. Catastral: R-01 Gen. Prediar: 3055020000



LINDEROS REGISTRALES:

La totalidad del Terreno el mismo que esta signado con el lote n.º *Uno* de la manzana Uno K de la Lotización El Porvenir y tiene las siguientes medidas y linderos.
POR EL FRENTE: Diez metros y lindera con calle publica. POR ATRAS: Los mismo diez metros y lindera con calle publica. POR EL COSTADO DERECHO. Cuarenta y cinco metros y lindera con terreno del Sr. José Luis Cevallos. POR EL COSTADO IZQUIERDO: Los mismos cuarenta y cinco metros y lindera con terrenos del Sr. José Luis Cevallos. SUPERFICIE TOTAL Cuatrocientos cincuenta metros cuadrados.
SOLVENCIA. El predio descrito se encuentra libre de gravamen

RESUMEN DE MOVIMIENTOS REGISTRALES:

| Libro | Año | Número y fecha de inscripción | Folio Inicial |
|--------------|-------------|-------------------------------|---------------|
| Compra Venta | Compraventa | 881 07/05/1993 | 633 |
| Compra Venta | Compraventa | 2.243 26/07/2004 | 6701 |

MOVIMIENTOS REGISTRALES:

REGISTRO DE COMPRA VENTA

1.1.1. Compraventa

Inscrito el: *viernes, 07 de mayo de 1993*
Tomo: *I* Folio Inicial: *633* - Folio Final: *633*
Número de Inscripción: *881* Número de Repertorio: *1.629*
Oficina donde se guarda el original: *Notaría Cuarta*
Nombre del Cantón: *Manta*
Fecha de Otorgamiento/Presidencia: *miércoles, 24 de febrero de 1993*
Escritura/Juicio/Resolución:
Fecha de Resolución:



a. Observaciones:

La totalidad del terreno signado con el n.º Uno de la manzana Uno - K de la Lotización El Porvenir de la parroquia Tarqui del cantón Manta. Con una superficie total de Cuatrocientos cincuenta metros cuadrados.



b.- Apellidos, Nombres y Domicilio de las Partes:

| Calidad | Cédula o R.U.C. | Nombre y/o Razón Social | Estado Civil | Domicilio |
|-----------|-----------------|-----------------------------------|--------------|-----------|
| Comprador | 13-03101354 | Flores Flores Flavio Bonifacio | Casado(*) | Manta |
| Vendedor | 13-04151135 | Menendez Moreira Maria Monserrate | Casado | Manta |
| Vendedor | 13-01426886 | Toro Castillo Luis Guillermo | Casado | Manta |

2 / 2 Compraventa

Inscrito el : martes, 26 de octubre de 2004

Tomu: I Folio Inicial: 6.701 - Folio Final: 6.707

Número de Inscripción: 2.243 Número de Repertorio: 4.923

Oficina donde se guarda el original: Notaría Tercera

Nombre del Cantón: Manta

Fecha de Otorgamiento/Providencia: lunes, 24 de febrero de 2003

Escritura/Juicio/Resolución:

Fecha de Resolución:

a.- Observaciones:

ACEPTACION DE COMPRAVENTA, RECTIFICACION DE ESTADO CIVIL Y COMPRAVENTA

El Sr. Flavio Bonifacio Flores Flores, declara que ACEPTA la compra hecha a su favor por intermedio de su Agente Oficioso Sra. Digna Margarita Flores Flores, además manifiesta que en dicha escritura por un error involuntario se hizo constar su estado civil como casado, cuando en realidad el nunca se ha casado, por lo cual ACLARA que su estado civil es SOLTERO.

La totalidad del terreno, el mismo que está signado con el lote número Uno de la manzana "Uno - K" de la Lotización EL PORVENIR, Teniendo una superficie total de Cuatrocientos cincuenta metros cuadrados.

b.- Apellidos, Nombres y Domicilio de las Partes:

| Calidad | Cédula o R.U.C. | Nombre y/o Razón Social | Estado Civil | Domicilio |
|-----------|------------------|--------------------------------|--------------|-----------|
| Comprador | 80-0000000007228 | Alava Cuenca Carlos Alfredo | Soltero | Manta |
| Vendedor | 13-03101354 | Flores Flores Flavio Bonifacio | Soltero | Manta |

c.- Esta inscripción se refiere a la(s) que consta(n) en:

| Libro: | No. Inscripción: | Fee. Inscripción: | Folio Inicial: | Folio Final: |
|--------------|------------------|-------------------|----------------|--------------|
| Compra Venta | 881 | 07-may-1993 | 633 | 633 |





LISTA DE MOVIMIENTOS CERTIFICADOS:

| | | | |
|--------------|-------------------------|-------|-------------------------|
| Libro | Número de Inscripciones | Libro | Número de Inscripciones |
| Compra Venta | | | |


Las movimientos Registrados que constan en esta Ficha son los únicos que se refieren al predio que se certifica.

Cualquier enmienda, alteración o modificación al texto de este certificado lo invalida.

Emitido a las: 12:35:37 del martes, 28 de octubre de 2014

A petición de: Felix Torres Pedraza

Elaborado por: Maira Dolores Salto Mendoza
131813711-0



Validez del Certificado 30 días. Excepto que se dé un traspaso de dominio o se emita un gravamen.



Abg. Jaime E. Delgado Intriago
Firma del Registrador

El interesado debe comunicar cualquier error en este Documento al Registrador de la Propiedad.



POR TODO
DEMOS GRACIAS A DIOS

ESCRITURA

COMPRAVENTA

De: _____
EL SEÑOR CARLOS ALFREDO ALAVA CUENCA

Otorgada por: _____
LA SEÑORITA ANA MAGALY ALAVA BRAVO

A favor de: _____
2.375

No.

Autorizada por la Notaria Encargada

ABOGADA

Vielka Reyes Vinces

PRIMERA

USD \$ 7,220.41

Copia _____ Cuantía _____

NOTARIA PRIMERA DEL CANTÓN

21 DE JUNIO 2010

Manta, _____

NUMERO : (2.378)

COMPRAVENTA; OTORGA EL SEÑOR CARLOS ALFREDO ALAVA CUENCA;
A FAVOR DE LA SEÑORITA ANA MAGALY ALAVA BRAVO.-

CUANTIA : USD \$ 7,220.41

En la ciudad de San Pablo de Manta, cabecera del cantón Manta, provincia de Manabí, república del Ecuador, hoy día lunes veintuno de junio del año dos mil diez, ante mí, ABOGADA VIELKA REYES VINCES, Notaria Pública Primera Encargada del cantón Manta, comparecen y declaran, en calidad VENDEDOR, el señor CARLOS ALFREDO ALAVA CUENCA, de estado civil soltero, a quien de conocer doy fe en virtud de haberme exhibido su cédula de ciudadanía, cuya copia fotostática agrego a esta escritura.- El compareciente es de nacionalidad ecuatoriana, mayor de edad y domiciliado en esta ciudad; y, por otra parte en calidad de COMPRADORA, la señorita ANA MAGALY ALAVA BRAVO, de estado civil soltera; a quien de conocer doy fe en virtud de haberme exhibido su cédula de ciudadanía y certificado de votación, cuya copia fotostática agrego a esta escritura.- La compareciente es de nacionalidad ecuatoriana, mayor de edad y domiciliada en esta ciudad. Advertidos que fueron los comparecientes por mí, la Notaria de los efectos y resultados de esta escritura, así como examinados que fueron en forma aislada y separada, de que comparecen al otorgamiento de esta escritura pública de COMPRAVENTA, sin coacción, amenazas, temor reverencial, ni promesa o seducción, me pidieron que eleve a escritura pública el texto de la minuta, cuyo tenor literario es como sigue : SEÑORA NOTARIA: En el Registro de Escrituras Públicas a su cargo sírvase

UB 6
DIRECCION DE
AVALUOS,
CATASTRO Y
REGISTROS



GOBIERNO AUTONOMO
DESCENTRALIZADO DE
MANTA

FECHA DE INGRESO: 12/12/14 10:30 FECHA DE ENTREGA: 15/12/14 11:15

CLAVE CATASTRAL: 3055020

NOMBRES y/o RAZON: Alava Bravo Ana

CECULA DE IDENT y/o RUC:

CELUAR - TLFNO.: 0987189357

RUBROS

IMPUESTO PRINCIPAL:

SOLAR NO EDIFICADO:

CONTRIBUCION MEJORAS:

TASA DE SEGURIDAD:

TIPO DE TRAMITE:

C.A Inscripción Tardía

FIRMA DEL USUARIO

INFORME DEL INSPECTOR:

FIRMA DEL INSPECTOR:

FECHA:

INFORME TÉCNICO:

Se otorga el lote de terreno de Manta

FIRMA DEL TÉCNICO

FECHA:

INFORME DE APROBACIÓN:

FIRMA DEL DIRECTOR



Avenida 4 y Calle 11

36135

Conforme a la solicitud Número: 95958, certifico hasta el día de hoy la Ficha Registral Número 36135:

INFORMACIÓN REGISTRAL

Fecha de Apertura: martes, 07 de agosto de 2012
Parroquia: Tarqui
Tipo de Predio: Urbano
Cód. Catastral/Rol Ident. Predial: XXXXXXXXXXXXXXXXXXXXXXXXXXXX

LINDEROS REGISTRALES:

Inmueble ubicado en la Lotización "CUMBRE NORTE", está signado con el número Tres (3) de la Manzana "N2", el mismo que mide: doce metros de frente y atrás, por veinte y siete metros, cincuenta centímetros, por sus dos costados derecho e izquierdo, circunscrito dentro de los siguientes linderos: Por el frente, calle planificada; por atrás, lote de terreno número siete (7) de la Manzana "N2"; Por el costado derecho, lote de terreno número dos (2), de la misma manzana "N2"; y, por el costado izquierdo lote de terreno número cuatro (4), así mismo de la Manzana "N2" lote de terreno que tiene una superficie total de Trescientos treinta metros cuadrados. SOLVENCIA: EL PREDIO DESCRITO A LA PRESENTE FECHA SE ENCUENTRA LIBRE DE GRAVAMEN.

RESUMEN DE MOVIMIENTOS REGISTRALES:

| Libro | Acto | Número y fecha de inscripción | Folio Inicial |
|--------------|----------------------------------|-------------------------------|---------------|
| Compra Venta | Compraventa de Derechos y Accion | 605 09/07/1979 | 983 |
| Compra Venta | Compraventa | 512 21/04/1987 | 1.350 |

MOVIMIENTOS REGISTRALES:

REGISTRO DE COMPRA VENTA

Compraventa de Derechos y Acciones

Inscrito en: Lunes, 09 de julio de 1979

Tomo: 1 Folio Inicial: 983 Folio Final: 985

Número de Inscripción: 605 Número de Repertorio: 1.262

Oficina donde se otorgó: Manta, Tarqui

Nombre del Cantón: Manta

Fecha de Otorgamiento Previsto en el acta: 07 de junio de 1979

Inscripción Inicial: 983

Fecha de Inscripción: 09/07/1979

El presente documento se otorgó en virtud de un contrato de compraventa de un inmueble que se encuentra libre de gravamen.



El presente documento se otorgó en virtud de un contrato de compraventa de un inmueble que se encuentra libre de gravamen.

Fecha Registral: 09/07/1979

Expone: [Firma]



Bailón, en calidad de herederos del fallecido Sr. Filiberto Reyes López Bailón. Cuerpo de terreno ubicado en el Barrio La Encenadita de la Parroquia Tarqui del Cantón Manta.

b.- Apellidos, Nombres y Domicilio de las Partes:

| Calidad | Cédula o R.U.C. | Nombre y/o Razón Social | Estado Civil | Domicilio |
|-----------|------------------|-------------------------------|--------------|-----------|
| Causante | 80-0000000049831 | López Bailón Filiberto Reyes | Casado | Manta |
| Comprador | 13-00164405 | Abad Salto Jose | (Ninguno) | Manta |
| Vendedor | 80-000000001751 | Delgado Delgado Rosa Maria | Viudo | Manta |
| Vendedor | 80-0000000038206 | Lopez Bailon Amada Marina | (Ninguno) | Manta |
| Vendedor | 80-000000001757 | Lopez Bailon Manuel Nicolas | Soltero | Manta |
| Vendedor | 80-000000001753 | Lopez Delgado Isidra Maura | (Ninguno) | Manta |
| Vendedor | 80-0000000046803 | Lopez Delgado Jesus Francisco | (Ninguno) | Manta |
| Vendedor | 80-000000001752 | Lopez Delgado Lorenza Blanca | (Ninguno) | Manta |
| Vendedor | 80-0000000062675 | Lopez Delgado Plutarco | (Ninguno) | Manta |
| Vendedor | 80-000000001754 | Lopez Delgado Virgilio | (Ninguno) | Manta |

2 / 2 Compraventa

Inscrito el: martes, 21 de abril de 1987

Tomo: I Folio Inicial: 1.350 - Folio Final: 1.353

Número de Inscripción: 512 Número de Repertorio: 791

Oficina donde se guarda el original: Notaría Primera

Nombre del Cantón: Montecristi

Fecha de Otorgamiento/Providencia: viernes, 27 de febrero de 1987

Escritura/Juicio/Resolución:

Fecha de Resolución:

a.- Observaciones:

La señorita Betty Beneranda Cedeño Intriago, representada en esta escritura por el Sr. Segundo Humberto Franco Santana, en calidad de representante y agente oficioso.

Inmueble ubicado en la Lotización "CUMBRE NORTE", está signado con el número Tres (3) de la Manzana "N2", el mismo que mide: doce metros de frente y atrás, por veinte y siete metros, cincuenta centímetros, por sus dos costados derecho e izquierdo, circunscrito dentro de los siguientes linderos: Por el frente, calle planificada; por atrás, lote de terreno número siete (7) de la Manzana "N2"; Por el costado derecho, lote de terreno número dos (2), de la misma manzana "N2"; y, por el costado izquierdo lote de terreno número cuatro (4), así mismo de la Manzana "N2" lote de terreno que tiene una superficie total de Trescientos treinta metros cuadrados.

b.- Apellidos, Nombres y Domicilio de las Partes:

| Calidad | Cédula o R.U.C. | Nombre y/o Razón Social | Estado Civil | Domicilio |
|-----------|-----------------|---------------------------------|--------------|-----------|
| Comprador | 13-01401079 | Cedeño Intriago Betty Beneranda | Soltero | Manta |
| Vendedor | 80-000000001758 | Abad Salto Jose | Casado | Manta |
| Vendedor | 80-00000000383 | Cruz Triviño Gloria Estrella | Casado | Manta |

c.- Esta inscripción se refiere a la(s) que consta(n) en:


| No. Inscripción: | Fec. Inscripción: | Folio Inicial: | Folio final: |
|------------------|-------------------|----------------|--------------|
| 605 | 09-jul-1979 | 983 | 985 |



Certificación impresa por: Lant

Ficha Registral: 06135

Página: 2 de 1





TOTAL DE MOVIMIENTOS CERTIFICADOS:

| Libro | Número de Inscripciones | Libro | Número de Inscripciones |
|--------------|-------------------------|-------|-------------------------|
| Compra Venta | 2 | | |

Los movimientos Registrales que constan en esta Ficha son los únicos que se refieren al predio que se certifica.

Cualquier enmendadura, alteración o modificación al texto de este certificado lo invalida.

Emitido a las: 15:25:35 del jueves, 11 de diciembre de 2014

A petición de: *Telux Torres*

Elaborado por: *Laura Carmen Jigua Pincay*
130635712-8




Validez del Certificado 30 días, Excepto que se diere un traspaso de dominio o se emitiera un gravamen.



Jaime E. Delgado Intriago
Firma del Registrador

El interesado debe comunicar cualquier error en este Documento al Registrador de la Propiedad.





2014

| CODIGO CATASTRAL | Area | AVALUO COMERCIAL | DIRECCIÓN | AÑO | CONTROL | TÍTULO N° |
|--|--------|------------------|--------------------------------|---------------|--------------------------|-----------------|
| 5-05-5320-001 | 450 CC | \$ 19.843,82 | CALLE 292 MZ-1-K LN1 EL PORVEN | 2014 | 151625 | 005472 |
| IMPUESTOS, TASAS Y CONTRIBUCIONES ESP. DE MEJORAS | | | | | | |
| NOMBRE O RAZÓN SOCIAL | | C.C. / R.U.C. | CONCEPTO | VALOR PARCIAL | REBAJAS(-) / RECARGOS(+) | VALOR A PAGAR |
| ALVARO BRAVO ANA MAGALY | | 1332838356 | Costa Judicial | | | |
| 5/30/2014 12:00 RIERA ROSARIO | | | IMPUESTO PREDIAL | \$ 6,96 | \$ 0,52 | \$ 7,47 |
| SALDO SUJETO A VARIACIÓN POR REGULACIONES DE LEY | | | | | | |
| | | | Interes por Mora | | | |
| | | | MEJORAS 2011 | \$ 2,34 | | \$ 2,34 |
| | | | MEJORAS 2012 | \$ 3,13 | | \$ 3,13 |
| | | | MEJORAS HASTA 2010 | \$ 31,83 | | \$ 31,83 |
| | | | TASA DE SEGURIDAD | \$ 2,95 | | \$ 2,95 |
| | | | TOTAL A PAGAR | | | \$ 47,75 |
| | | | VALOR PAGADO | | | \$ 47,75 |
| | | | SALDO | | | \$ 0,00 |

