

GOBIERNO AUTONOMO DESCENTRALIZADO MUNICIPAL  
DEL CANTON MANTA



DIRECCIÓN DE AVALUOS, CATASTRO  
Y REGISTROS

FECHA DE INGRESO:

14/01/2012 9:42 QUIEN RECEPTA DCTOS.: [Firma]

CLAVE CATASTRAL:

2001911

NOMBRES y/o RAZON:

Orlando Alvaro Lopez

CEDULA DE IDENT. y/o RUC.:

CELUAR - TLFNO.:

RUBROS

IMPUESTO PRINCIPAL:

SOLAR NO EDIFICADO:

CONTRIBUCION MEJORAS:

TASA DE SEGURIDAD:

TIPO DE TRAMITE:

CA

FIRMA DEL USUARIO

INFORME DEL INSPECTOR:

FIRMA DEL INSPECTOR:

FECHA:


INFORME TÉCNICO:

FIRMA DEL TÉCNICO

FECHA:

INFORME DE APROBACIÓN:

FIRMA DEL DIRECTOR



Avenida 4 y Calle 11

Conforme a la solicitud Número: 95959, certifico hasta el día de hoy la Ficha Registral Número 51289:

**INFORMACIÓN REGISTRAL**

Fecha de Apertura: *viernes, 22 de mayo de 2015*  
 Parroquia: Tarqui  
 Tipo de Predio: Urbano  
 Cód.Catastral/Rol/Ident.Predial: XXXXXXXXXXXXXXXXXXXXXXXXXXXXX

**LINDEROS REGISTRALES:**

Lote de terreno signado con el No. 14 Mz. 3-U de la Lotización El Porvenir, sector La Cumbre, Parroquia Tarqui del Cantón Manta, que tiene los siguientes linderos y medidas: POR EL FRENTE: Diez meetros veinticuatro centímetros y lindera con Avenida B; POR ATRAS: Diez metros y lindera con el lote número Tres. POR EL COSTADO DERECHO: Veintiún metros ochenta centímetros y lindera con el lote número trece; y, POR EL COSTADO IZQUIERDO: Diecinueve metros noventa centímetros y lindera con el lote número Quince, teniendo una Superficie total de DOSCIENTOS ONCE METROS CUADRADOS. SOLVENCIA: EL PREDIO DESCRITO A LA PRESENTE FECHA SE ENCUENTRA LIBRE DE GRAVAMEN.

**RESUMEN DE MOVIMIENTOS REGISTRALES:**

Libro	Acto	Número y fecha de inscripción		Folio Inicial
Compra Venta	Partición Extrajudicial	13	09/02/1946	5
Planos	Planos	6	02/06/2000	1
Compra Venta	Partición Extrajudicial	780	22/03/2001	6.357
Sentencia	Posesión Efectiva	41	18/11/2002	406
Compra Venta	Partición	2.662	14/12/2004	12.116
Planos	Planos	18	30/09/2005	108
Planos	Planos	19	30/09/2005	125
Planos	Rediseño de Manzana	22	26/05/2011	292
Compra Venta	Compraventa de Derechos y Accion	2.005	19/06/2015	41.224

**MOVIMIENTOS REGISTRALES:**

**REGISTRO DE COMPRA VENTA**



1 / 4 **Partición Extrajudicial**

Inscrito el : **sábado, 09 de febrero de 1946**

Tomo: **1** Folio Inicial: **5** - Folio Final: **5**

Número de Inscripción: **13** Número de Repertorio:

Oficina donde se guarda el original: **Notaría Primera**

Nombre del Cantón: **Manta**

Fecha de Otorgamiento/Providencia: **martes, 05 de febrero de 1946**

Escritura/Juicio/Resolución:


Fecha de Resolución:

**a.- Observaciones:**

Escritura de Partición y Compraventa. En la que los señores José Luis, Jorge Humberto y Héctor Gonzalo Cevallos Holguín conjuntamente y en partes iguales compraron al señor Carlos Voelcker el predio rural denominado el Porvenir ubicado en la parroquia Urbana Tarqui de esta cabecera Cantonal de la extensión de tres mil novecientos varas de frente por dos mil novecientos varas de fondo. Del mismo se han realizado desmembraciones. A si mismo los señores Jorge Humberto y José Luis Cevallos Holguín, conjuntamente y en partes iguales compraron tres solares urbanos ubicados en el barrio Manuel Córdova de esta puerto a los señores Ángel Terreros, Ana de Jesús Calderón Reyes viuda de Reyes y Pedro Belsimo Calderón Flores., solar que hoy forma un solo cuerpo cierto de treinta y cinco metros de frente por todo el fondo de calle a calle. Como los predios lo han poseído los condueños Pro indivisos hasta la fecha, hoy de mutuo acuerdo efectúan su partición mediante escritura publica en la siguiente forma El señor José Luis Cevallos Holguín dueño de la mitad del solar y casa descrita anteriormente, da a su copropietario don JORGE HUMBERTO CEVALLOS HOLGUIN la parte que le corresponde en dicho predio en cambio de la tercera parte del predio rural El porvenir anteriormente descrito, que este da al condueño señor José Luis Cevallos Holguín, con lo que esta ultimo es dueño de las dos terceras partes del indicado predio rural y don JORGE HUMBERTO CEVALLOS HOLGUIN, DUEÑO UNICO DEL SOLAR Y CASA UBICADO EN EL BARRIO MANUEL CORDOVA DE ESTE PUERTO. Transfiriéndose en consecuencia, reciprocamente el dominio de la parte que a cada uno de ellos correspondía en los indicados predios. El señor Héctor Gonzalo Cevallos Holguín condueño también del predio rural El porvenir da en venta real a favor del condominio José Luis Cevallos Holguín la tercera parte del expresado predio. por lo tanto el señor JOSE LUIS CEVALLOS HOLGUIN queda como único dueño del expresado predio El porvenir.

**b.- Apellidos, Nombres y Domicilio de las Partes:**

Calidad	Cédula o R.U.C.	Nombre y/o Razón Social	Estado Civil	Domicilio
Adjudicador	80-0000000000189	Voelcker Carlos	(Ninguno)	Manta
Heredero	13-00665708	Cevallos Holguin Hector Gonzalo	(Ninguno)	Manta
Heredero	80-0000000000187	Cevallos Holguin Jorge Humberto	(Ninguno)	Manta
Heredero	80-0000000000001	Cevallos Holguin Jose Luis	(Ninguno)	Manta





2 / 4 Planos

Inscrito el : viernes, 02 de junio de 2000

Tomo: 1 Folio Inicial: 1 - Folio Final: 1  
Número de Inscripción: 6 Número de Repertorio: 2.772  
Oficina donde se guarda el original: Notaría Tercera  
Nombre del Cantón: Manta

Fecha de Otorgamiento/Providencia: martes, 09 de mayo de 2000

Escritura/Juicio/Resolución:

Fecha de Resolución:

a.- Observaciones:

Inscripción de Planos y Areas entregadas a favor de la Ilustre Municipalidad de Manta, autorizada ante la Notaria Tercera de Manta el 9 de Mayo del 2000, las areas sociales a favor de la Ilustre Municipalidad de Manta, son 7.800 M 2

b.- Apellidos, Nombres y Domicilio de las Partes:

Calidad	Cédula o R.U.C.	Nombre y/o Razón Social	Estado Civil	Domicilio
Propietario	80-0000000000001	Cevallos Holguin Jose Luis	(Ninguno)	Manta

c.- Esta inscripción se refiere a la(s) que consta(n) en:

Libro:	No.Inscripción:	Fec. Inscripción:	Folio Inicial:	Folio final:
Compra Venta	13	09-feb-1946	5	5

3 / 4 Partición Extrajudicial

Inscrito el : jueves, 22 de marzo de 2001

Tomo: 1 Folio Inicial: 6.357 - Folio Final: 6.373  
Número de Inscripción: 780 Número de Repertorio: 1.374  
Oficina donde se guarda el original: Notaría Tercera  
Nombre del Cantón: Manta


Fecha de Otorgamiento/Providencia: martes, 06 de febrero de 2001

Escritura/Juicio/Resolución:

Fecha de Resolución:

a.- Observaciones:

A la Sra. Conyuge sobreviviente Sra. Segunda Perfecta Mendoza Viuda de Cevallos, le corresponde en el sector La Cumbre del predio El Porvenir, actualmente Lotización El Porvenir, de la parroquia Tarqui del Cantón Manta a) Lotes No. Uno de la Mz. 33, con un area de Trescientos veintiocho metros cuadrados, ochenta y siete decímetros cuadrados. b) Lotes No. 1, 3,4,5,6,7,8, 9, 10,11, 12, 13,14, 15, 17, 18 y 19 de la Mz 37, con un area total de Tres mil noventa y seis metros cuadrados, setenta y cinco decímetros cuadrados. c) Lotes No. Uno, 2, 3, 4, 5,6, 7, 10,11,12, 14,15, 16,17 ,19 de la Mz. 39, con un Area de Dos mil setecientos ochenta y cuatro metros cuadrados, treinta y siete decímetros cuadrados. d) Lotes No.Dos, 2, 3, 4, 5,6,7,8,9, 12,13, 14, 15, 16,17 y 18 Mz. 40. Area total de Dos mil quinientos treinta y un metros cuadrados, cincuenta y tres decímetros cuadrados. 3= Lotes No. 1, 2, 3,4,5,6,7,8,9,10,11, 12,13, 14,15,16,17, y 18 Mz.41. Area total de Tres mil ciento sesenta y siete metros cuadrados, cincuenta y dos decímetros cuadrados. f) Lotes No. 1,2, 3, 4,5,6,7,10,11,12, 13, 14 ,15, 17 y 18 de la Mz. 42. Area total de Dos mil quinientos cuarenta y nueve metros cuadrados, cuarenta y nueve decímetros cuadrados. Todos los lotes antes mencionados en las distintas Manzanas de la Lotización tienen una Superficie total de Catorce mil cuatrocientos cincuenta y ocho metros cuadrados cincuenta y tres decímetros cuadrados. A la heredera Rossana Cevallos Mendoza le corresponde la siguiente hijuela en los terrenos de la Lotización El Porvenir Sector las Cumbres de la parroquia Tarqui del Canton Manta lotes numeros uno, tres, cuatro, cinco , seis,



siete, ocho, once, trece, catorce, quince, dieciseis y diecisiete de la manzana Treinta y seis con un area total de dos mil cuatrocientos ochenta y tres metros cuadrados sesenta y siete decimetros cuadrados. Al Heredero Victor Emilio Cevallos Mendoza, le corresponde la siguiente hijuela en los terrenos de la Lotización El Porvenir, sector La Cumbre, de la parroquia Tarqui del Cantón Manta, lotes No. Uno, Dos, tres, cuatro, cinco, ocho, diez, once, doce, catorce, dieciseis, dieciocho y diecinueve de la Mz. 38. Con un área total de Dos mil cuatrocientos ochenta metros cuadrados, veinticinco decimetros cuadrados. A la heredera Señora Irene Cevallos Mendoza, le corresponde la siguiente hijuela en los terrenos de la Lotización El Porvenir, sector la Cumbre de la Parroquia Tarqui, Cantón Manta: a) Lotes números uno, tres, cuatro, cinco, seis, siete, ocho, nueve, diez, once, doce, trece, quince, dieciséis y diecisiete de la manzana cuarenta y tres con área total de: Dos mil cuatrocientos noventa y dos metros cuadrados setenta y nueve decimetros cuadrados. A la heredera Señora Leticia Cevallos Mendoza le corresponde la siguiente hijuela en los terrenos de la Lotización El Porvenir sector Las Cumbres, de la Parroquia Tarqui Cantón Manta: a) Lote número catorce de la manzana veintinueve con un área total de: Doscientos veinticuatro metros cuadrados veinticinco decimetros cuadrados y en terrenos de la Planificación Mazato del predio El Porvenir, Parroquia Tarqui, Cantón Manta: a) Lotes Números Uno y Once de la manzana doscientos cuarenta y cinco con un área total de: Ochocientos sesenta y nueve metros cuadrados doce decimetros cuadrados: Lotes números Uno, dos, cuatro y seis de la Manzana Doscientos cuarenta y siete con un área total de: Mil trescientos sesenta y nueve metros cuadrados cincuenta decimetros cuadrados. Todos los lotes de la Señora Leticia Cevallos Mendoza antes mencionados en las distintas Manzanas de la Lotización tiene una superficie total de Dos mil cuatrocientos sesenta y dos metros cuadrados ochenta y siete decimetros cuadrados. Al Heredero Adolfo Cevallos Mendoza, le corresponde la siguiente hijuela de los terrenos de Planificación Mazato del predio El Porvenir, parroquia Tarqui del canton Manta Lotes No. No. once, doce, trece y catorce de la mz 249, con un area de Novecientos cuarenta y ocho metros cuadrados. B) Lote No. 17 de de la Mz. 237, con un área total de Quinientos veintitres metros cuadrados setenta y siete decímetros cuadrados. C.) Lotes No. Cinco y veintinueve de la Mz. 248, con un área total de Doscientos setenta metros cuadrados, d) Lote No. Treinta y ocho de la Mz. 255, con un área de Cuatrocientos nueve metros cuadrados cincuenta decimetros cuadrados. Todos los lotes del Sr. Adolfo Cevallos Mendoza tienen una superficie total de Dos mil ciento cincuenta y un metros cuadrados, veintisiete decimetros cuadrados. A la heredera Señora Matilde Cevallos Mendoza le coresponde la siguiente hijuela en terrenos de la planificación Mazato del predio El Porvenir, Parroquia Tarqui Cantón Manta: a) Lotes Números Uno, dos, cuatro, cinco, seis, siete, ocho y diez de la manzana doscientos cuarenta y nueve con un área total de Dos mil trescientos setenta y seis metros cuadrados.

b.- Apellidos, Nombres y Domicilio de las Partes:

Calidad	Cédula o R.U.C.	Nombre y/o Razón Social	Estado Civil	Domicilio
Causante	80-0000000000001	Cevallos Holguin Jose Luis	Casado	Manta
Heredero	80-0000000003594	Cevallos Mendoza Adolfo	Casado(*)	Manta
Heredero	13-00382734	Cevallos Mendoza Irene	Casado(*)	Manta
Heredero	13-03848129	Cevallos Mendoza Leticia	Casado(*)	Manta
Heredero	17-01981043	Cevallos Mendoza Matilde	Casado(*)	Manta
Heredero	13-01426969	Cevallos Mendoza Rossana	Divorciado	Manta
Heredero	13-01423156	Cevallos Mendoza Victor Emilio	Casado(*)	Manta
Heredero	80-0000000000002	Mendoza Segunda Perfecta	Viudo	Manta

c.- Esta inscripción se refiere a la(s) que consta(n) en:

Libro: No.Inscripción: Fec. Inscripción: Folio Inicial: Folio final:



Compra Venta	13	09-feb-1946	5	5
Planos	6	02-jun-2000	1	1

4 / 1 Posesión Efectiva

Inscrito el: **lunes, 18 de noviembre de 2002**

**Tomo: 1 Folio Inicial: 406 - Folio Final: 408**  
**Número de Inscripción: 41 Número de Repertorio: 5.302**  
**Oficina donde se guarda el original: Notaría Tercera**  
**Nombre del Cantón: Manta**

**Fecha de Otorgamiento/Providencia: jueves, 10 de octubre de 2002**

**Escritura/Juicio/Resolución:**

**Fecha de Resolución:**

**a.- Observaciones:**

Sentencia de Posesión Efectiva de bienes dejados por la Sra. Segunda Perfecta Mendoza Viuda de

C c v a l l o s m e n d o z a

**b.- Apellidos, Nombres y Domicilio de las Partes:**

Calidad	Cédula o R.U.C.	Nombre y/o Razón Social	Estado Civil	Domicilio
Beneficiario	13-00382734	Cevallos Mendoza Irene	(Ninguno)	Manta
Beneficiario	13-03848129	Cevallos Mendoza Leticia	(Ninguno)	Manta
Beneficiario	13-00662424	Cevallos Mendoza Luis Adolfo	Casado	Manta
Beneficiario	17-01981043	Cevallos Mendoza Matilde	(Ninguno)	Manta
Beneficiario	13-01426969	Cevallos Mendoza Rossana	(Ninguno)	Manta
Beneficiario	13-01423156	Cevallos Mendoza Victor Emilio	(Ninguno)	Manta
Causante	80-0000000000520	Mendoza Espinoza Segunda Perfecta	Viudo	Manta

**c.- Esta inscripción se refiere a la(s) que consta(n) en:**

Libro:	No. Inscripción:	Fec. Inscripción:	Folio Inicial:	Folio final:
Compra Venta	13	09-feb-1946	5	5
Compra Venta	780	22-mar-2001	6357	6373
Planos	6	02-jun-2000	1	1

5 / 4 Partición

Inscrito el: **martes, 14 de diciembre de 2004**

**Tomo: 1 Folio Inicial: 12.116 - Folio Final: 12.145**  
**Número de Inscripción: 2.662 Número de Repertorio: 5.758**  
**Oficina donde se guarda el original: Notaría Tercera**  
**Nombre del Cantón: Manta**

**Fecha de Otorgamiento/Providencia: martes, 23 de noviembre de 2004**

**Escritura/Juicio/Resolución:**

**Fecha de Resolución:**

**a.- Observaciones:**

Partición Extrajudicial celebrada entre los Herederos de Jose Luis Cevallos Holguin y Segunda Perfecta Mendoza, sobre lotes de terrenos dejados por la Sra. Segunda Perfecta Mendoza Vda. de Cevallos, y estos a su vez ceden sus derechos y acciones a favor de la compañía Inmobiliaria Jolcijos, sobre el terreno

5

**b.- Apellidos, Nombres y Domicilio de las Partes:**

Calidad	Cédula o R.U.C.	Nombre y/o Razón Social	Estado Civil	Domicilio
Causante	80-0000000000001	Cevallos Holguin Jose Luis	Casado(*)	Manta
Causante	80-0000000000002	Mendoza Segunda Perfecta	Casado(*)	Manta

Comprador	80-000000000747	Compañía Inmobiliaria Joleijos Cia Ltda		Manta
Propietario	80-0000000003594	Cevallos Mendoza Adolfo	(Ninguno)	Manta
Propietario	13-00382734	Cevallos Mendoza Irene	(Ninguno)	Manta
Propietario	13-03848129	Cevallos Mendoza Leticia	(Ninguno)	Manta
Propietario	17-01981043	Cevallos Mendoza Matilde	(Ninguno)	Manta
Propietario	13-01426969	Cevallos Mendoza Rossana	(Ninguno)	Manta
Propietario	13-01423156	Cevallos Mendoza Victor Emilio	(Ninguno)	Manta

c.- Esta inscripción se refiere a la(s) que consta(n) en:

Libro:	No.Inscripción:	Fec. Inscripción:	Folio Inicial:	Folio final:
Compra Venta	13	09-feb-1946	5	5

6 / 4 Planos

Inscrito el : viernes, 30 de septiembre de 2005

Tomo: I Folio Inicial: 108 - Folio Final: 122  
 Número de Inscripción: 18 Número de Repertorio: 4.725  
 Oficina donde se guarda el original: Notaría Tercera  
 Nombre del Cantón: Manta

Fecha de Otorgamiento/Providencia: miércoles, 24 de agosto de 2005

Escritura/Juicio/Resolución:

Fecha de Resolución:

a.- Observaciones:

Constitucion de planos Planificacin Mazato. Sobre parte del terreno adquirido en 1946, de propiedad de Herederos de Jose Luis Cevallos Holguin. Dan areas sociales, .área verde 1, Area proteccion, Area v e r d e 2

b.- Apellidos, Nombres y Domicilio de las Partes:

Calidad	Cédula o R.U.C.	Nombre y/o Razón Social	Estado Civil	Domicilio
Causante	80-0000000000001	Cevallos Holguin Jose Luis	Casado(*)	Manta
Causante	80-0000000000002	Mendoza Segunda Perfecta	Casado(*)	Manta
Propietario	13-00382734	Cevallos Mendoza Irene	(Ninguno)	Manta
Propietario	13-03848129	Cevallos Mendoza Leticia	(Ninguno)	Manta
Propietario	13-00662424	Cevallos Mendoza Luis Adolfo	(Ninguno)	Manta
Propietario	17-01981043	Cevallos Mendoza Matilde	(Ninguno)	Manta
Propietario	13-01426969	Cevallos Mendoza Rossana	(Ninguno)	Manta
Propietario	13-01423156	Cevallos Mendoza Victor Emilio	(Ninguno)	Manta
Urbanización	80-0000000007751	Planificacion Mazato		Manta

c.- Esta inscripción se refiere a la(s) que consta(n) en:

Libro:	No.Inscripción:	Fec. Inscripción:	Folio Inicial:	Folio final:
Compra Venta	13	09-feb-1946	5	5


7 / 4 Planos

Inscrito el : viernes, 30 de septiembre de 2005

Tomo: I Folio Inicial: 125 - Folio Final: 140  
 Número de Inscripción: 19 Número de Repertorio: 4.726  
 Oficina donde se guarda el original: Notaría Tercera  
 Nombre del Cantón: Manta

Fecha de Otorgamiento/Providencia: miércoles, 24 de agosto de 2005

Escritura/Juicio/Resolución:





Fecha de Resolución:

a.- Observaciones:

Planos de la "LOTIZACION EL PORVENIR" Protocolización de Documentos y entrega de áreas sociales, verdes y comunales, y áreas en garantía, autorizada en la Notaria Tercera de Manta, en la que el Sr. Luis Adolfo Cevallos Mendoza, en calidad de apoderado de los Sres. Rossana Cevallos Mendoza, Irene Cevallos Mendoza, Leticia Cevallos Mendoza, Matilde Cevallos Mendoza y Víctor Cevallos Mendoza, Herederos del Sr. José Luis Cevallos Holguín (fallecido), entrega a la Ilustre Municipalidad de Manta, varios lotes de terrenos, que se encuentran ubicado en la Lotización El Porvenir ubicado en el sitio denominado El Porvenir de la Parroquia Tarqui de esta Ciudad de Manta, dentro de los cuales se encuentra el AREA SOCIAL No. 4

b.- Apellidos, Nombres y Domicilio de las Partes:

Calidad	Cédula o R.U.C.	Nombre y/o Razón Social	Estado Civil	Domicilio
Propietario	80-0000000000151	Ilustre Municipalidad de Manta		Manta
Vendedor	13-00382734	Cevallos Mendoza Irene	(Ninguno)	Manta
Vendedor	13-03848129	Cevallos Mendoza Leticia	(Ninguno)	Manta
Vendedor	13-00662424	Cevallos Mendoza Luis Adolfo	(Ninguno)	Manta
Vendedor	17-01981043	Cevallos Mendoza Matilde	(Ninguno)	Manta
Vendedor	13-01426969	Cevallos Mendoza Rossana	(Ninguno)	Manta
Vendedor	13-01423156	Cevallos Mendoza Victor Emilio	(Ninguno)	Manta

c.- Esta inscripción se refiere a la(s) que consta(n) en:

Libro:	No.Inscripción:	Fec. Inscripción:	Folio Inicial:	Folio final:
Compra Venta	13	09-feb-1946	5	5

8 / 4 Rediseño de Manzana

Inscrito el : jueves, 26 de mayo de 2011

Tomo: 2 Folio Inicial: 292 - Folio Final: 317

Número de Inscripción: 22 Número de Repertorio: 3.028

Oficina donde se guarda el original: Notaría Cuarta

Nombre del Cantón: Manta

Fecha de Otorgamiento/Providencia: lunes, 17 de noviembre de 2008

Escritura/Juicio/Resolución:

Fecha de Resolución:

a.- Observaciones:

Protocolización Planos Rediseño de las manzanas 196, 197, y 200 de la Lotización "Mazato", ubicada en el Sector " El Consuelo " de la Parroquia " Eloy Alfaro " .

b.- Apellidos, Nombres y Domicilio de las Partes:

Calidad	Cédula o R.U.C.	Nombre y/o Razón Social	Estado Civil	Domicilio
Causante	80-0000000000001	Cevallos Holguín Jose Luis	(Ninguno)	Manta
Propietario	13-02615958	Cedeño Cedeño Jorge Adalberto	(Ninguno)	Manta
Propietario	13-03987869	Cedeño Mero Hugo Reymundo	(Ninguno)	Manta
Propietario	13-00382734	Cevallos Mendoza Irene	(Ninguno)	Manta
Propietario	13-03848129	Cevallos Mendoza Leticia	(Ninguno)	Manta
Propietario	13-00662424	Cevallos Mendoza Luis Adolfo	(Ninguno)	Manta
Propietario	17-01981043	Cevallos Mendoza Matilde	(Ninguno)	Manta
Propietario	13-01426969	Cevallos Mendoza Rossana	(Ninguno)	Manta
Propietario	13-01423156	Cevallos Mendoza Victor Emilio	(Ninguno)	Manta





c.- Esta inscripción se refiere a la(s) que consta(n) en:

Libro:	No.Inscripción:	Fec. Inscripción:	Folio Inicial:	Folio final:
Planos	18	30-sep-2005	108	122

9 / 4 Compraventa de Derechos y Acciones

Inscrito el : viernes, 19 de junio de 2015

Tomo: 1 Folio Inicial: 41.224 - Folio Final: 41.249  
 Número de Inscripción: 2.005 Número de Repertorio: 4.969  
 Oficina donde se guarda el original: Notaría Primera  
 Nombre del Cantón: Manta

Fecha de Otorgamiento/Providencia: viernes, 05 de junio de 2015

Escritura/Juicio/Resolución:

Fecha de Resolución:

a.- Observaciones:


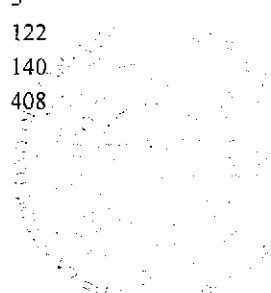
COMPRAVENTA DE DERECHOS Y ACCIONES. El Sr. Tyrone Jossue Santana Avila, casado con la Sra. Nelly Monserrate Vera Moran. Lote de terreno desmembrado del adquirido en mayor extensión signado con el Lote número CATORCE de la Manzana " 3-U" de la Lotización El Porvenir, Sector La Cumbre de la Parroquia Tarqui del Cantón Manta. Con una Superficie total de DOSCIENTOS ONCE METROS CUADRADOS. COMPRAVENTA QUE TIENE UNA CUANTIA DE USD \$ 2 . 5 3 2 . 0 0 .

b.- Apellidos, Nombres y Domicilio de las Partes:

Calidad	Cédula o R.U.C.	Nombre y/o Razón Social	Estado Civil	Domicilio
Causante	80-0000000079066	Cevallos Holguin Jose Luis	(Ninguno)	Manta
Causante	80-0000000013455	Cevallos Mendoza Victor	(Ninguno)	Manta
Causante	80-0000000000320	Mendoza Espinoza Segunda Perfecta	(Ninguno)	Manta
Comprador	13-08298510	Santana Avila Tyrone Jossue	Casado(*)	Manta
Comprador	80-0000000079966	Vera Moran Nelly Monserrate	Casado	Manta
Vendedor	80-0000000070968	Cevallos Mendoza Irene	(Ninguno)	Manta
Vendedor	13-03848129	Cevallos Mendoza Leticia	(Ninguno)	Manta
Vendedor	13-00662424	Cevallos Mendoza Luis Adolfo	(Ninguno)	Manta
Vendedor	17-01981043	Cevallos Mendoza Matilde	(Ninguno)	Manta
Vendedor	80-0000000035512	Cevallos Mendoza Rossana	(Ninguno)	Manta

c.- Esta inscripción se refiere a la(s) que consta(n) en:

Libro:	No.Inscripción:	Fec. Inscripción:	Folio Inicial:	Folio final:
Compra Venta	13	09-feb-1946	5	5
Planos	18	30-sep-2005	108	122
Planos	19	30-sep-2005	125	140
Sentencia	41	18-nov-2002	406	408





**TOTAL DE MOVIMIENTOS CERTIFICADOS:**

<i>Libro</i>	<i>Número de Inscripciones</i>	<i>Libro</i>	<i>Número de Inscripciones</i>
Sentencia	1		
Planos	4		
Compra Venta	4		

**Los movimientos Registrales que constan en esta Ficha son los únicos que se refieren al predio que se certifica.**

Cualquier enmendadura, alteración o modificación al texto de este certificado lo invalida.

Emitido a las: 16:05:58 del viernes, 03 de julio de 2015

A petición de:

*[Firma manuscrita]*

Elaborado por : Piguave Flores Janeth Magali  
130873266-6



Validez del Certificado 30 días, Excepto que se diera un traspaso de dominio o se emitiera un gravamen.

**Abg. Jaime E. Delgado Intriago**  
Firma del Registrador

El interesado debe comunicar cualquier error en este Documento al Registrador de la Propiedad.