

110' 64314

PLAN DE OCUPACION DEL LOTE



PLAN DE OCUPACION DEL LOTE

110' 64314

3070103

1. SERVICIOS
2. SERVICIOS DE PROTECCION
3. SERVICIOS DE SEGURIDAD
4. SERVICIOS DE SALUD
5. SERVICIOS DE EDUCACION
6. SERVICIOS DE RECREACION
7. SERVICIOS DE ALIMENTACION

8. SERVICIOS DE ALIMENTACION
9. SERVICIOS DE ALIMENTACION
10. SERVICIOS DE ALIMENTACION
11. SERVICIOS DE ALIMENTACION
12. SERVICIOS DE ALIMENTACION
13. SERVICIOS DE ALIMENTACION
14. SERVICIOS DE ALIMENTACION
15. SERVICIOS DE ALIMENTACION
16. SERVICIOS DE ALIMENTACION
17. SERVICIOS DE ALIMENTACION
18. SERVICIOS DE ALIMENTACION
19. SERVICIOS DE ALIMENTACION
20. SERVICIOS DE ALIMENTACION
21. SERVICIOS DE ALIMENTACION
22. SERVICIOS DE ALIMENTACION
23. SERVICIOS DE ALIMENTACION
24. SERVICIOS DE ALIMENTACION
25. SERVICIOS DE ALIMENTACION
26. SERVICIOS DE ALIMENTACION
27. SERVICIOS DE ALIMENTACION
28. SERVICIOS DE ALIMENTACION
29. SERVICIOS DE ALIMENTACION
30. SERVICIOS DE ALIMENTACION
31. SERVICIOS DE ALIMENTACION
32. SERVICIOS DE ALIMENTACION

(1)	NUMERO DE BLOQUES ENCONSTRUCCION	1
(2)	NUMERO DE BLOQUES ENCONSTRUCCION	2
(3)	NUMERO DE BLOQUES ENCONSTRUCCION	3
(4)	NUMERO DE BLOQUES ENCONSTRUCCION	4
(5)	NUMERO DE BLOQUES ENCONSTRUCCION	5
(6)	NUMERO DE BLOQUES ENCONSTRUCCION	6
(7)	NUMERO DE BLOQUES ENCONSTRUCCION	7
(8)	NUMERO DE BLOQUES ENCONSTRUCCION	8
(9)	NUMERO DE BLOQUES ENCONSTRUCCION	9
(10)	NUMERO DE BLOQUES ENCONSTRUCCION	10
(11)	NUMERO DE BLOQUES ENCONSTRUCCION	11
(12)	NUMERO DE BLOQUES ENCONSTRUCCION	12
(13)	NUMERO DE BLOQUES ENCONSTRUCCION	13
(14)	NUMERO DE BLOQUES ENCONSTRUCCION	14
(15)	NUMERO DE BLOQUES ENCONSTRUCCION	15
(16)	NUMERO DE BLOQUES ENCONSTRUCCION	16
(17)	NUMERO DE BLOQUES ENCONSTRUCCION	17
(18)	NUMERO DE BLOQUES ENCONSTRUCCION	18
(19)	NUMERO DE BLOQUES ENCONSTRUCCION	19
(20)	NUMERO DE BLOQUES ENCONSTRUCCION	20
(21)	NUMERO DE BLOQUES ENCONSTRUCCION	21
(22)	NUMERO DE BLOQUES ENCONSTRUCCION	22
(23)	NUMERO DE BLOQUES ENCONSTRUCCION	23
(24)	NUMERO DE BLOQUES ENCONSTRUCCION	24
(25)	NUMERO DE BLOQUES ENCONSTRUCCION	25
(26)	NUMERO DE BLOQUES ENCONSTRUCCION	26
(27)	NUMERO DE BLOQUES ENCONSTRUCCION	27
(28)	NUMERO DE BLOQUES ENCONSTRUCCION	28
(29)	NUMERO DE BLOQUES ENCONSTRUCCION	29
(30)	NUMERO DE BLOQUES ENCONSTRUCCION	30
(31)	NUMERO DE BLOQUES ENCONSTRUCCION	31
(32)	NUMERO DE BLOQUES ENCONSTRUCCION	32

3070103

FICHA CATASTRAL PARA INMUEBLES QUE NO ESTAN BAJO EL REGIMEN DE PROPIEDAD HORIZONTAL

MUNICIPIO DE MANÍ
CANTON URBANO

IDENTIFICACION Y DATOS DE LOCALIZACION

ESTA DATA REGIMEN DE PROPIEDAD HORIZONTAL NO SI

AVE. CATASTRAL ZONA REGULADA DEL URBANO ZONA HOMOGENA ZONA SEGUN VALOR

REFERENCIA AL SISTEMA CARTOGRAFICO: HOJA N° M13-N13

DIRECCION: Barrio San José NO. SIN

CODIFICAR LA DIRECCION (PRIMERO LA CALLE LUEGO EL NUMERO): San José 1111

DATOS DEL LOTE

FREYES NUMERO DE CALLES A LAS CUALES EL LOTE TIENE FRETE: 2

DESNIVEL CON RELACION A LA RASANTE DE LA VIA DE ACCESO: 0.5 METROS

ACCESO AL LOTE: 1. LOTE INTERIOR 2. POR PASAJE PEATONAL 3. POR PASAJE VEHICULAR 4. POR CALLE 5. POR AVENIDA 6. POR EL MALECON 7. POR LA PLAYA

MARCA DEL LOTE EN EL REGIMEN JURIDICO: 1

SERVICIOS DEL LOTE: 1. AGUA POTABLE 2. NO EXISTE 1. DESAGÜES 2. NO EXISTE 1. ELECTRICIDAD 2. NO EXISTE

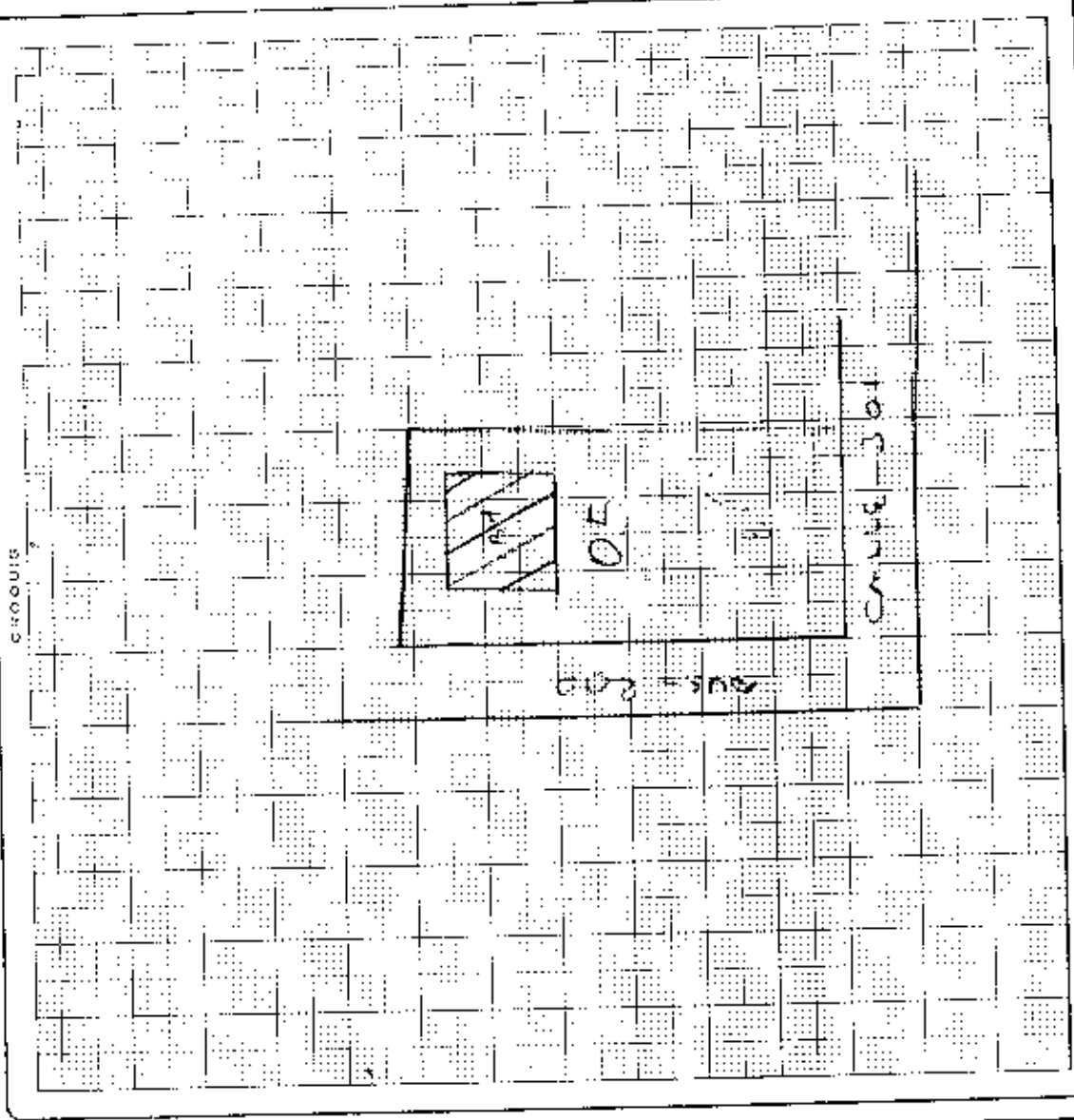
DESNIVEL CON RELACION A LA RASANTE DE LA VIA DE ACCESO: 0.5 METROS

SERVICIOS DEL LOTE: 1. AGUA POTABLE 2. NO EXISTE 1. DESAGÜES 2. NO EXISTE 1. ELECTRICIDAD 2. NO EXISTE

CARACTERISTICAS DE LA VIA PRINCIPAL: 1. TERRA LASTRE 2. PIEDRA DE RIO 3. ADQUIN 4. ASFALTO O CEMENTO 1. NO TIENE ENDEMENTADO O PIEDRA DE RIO 2. DE ADQUIN O BALDOSA

REDES PUBLICAS EN LA VIA: 1. AGUA POTABLE 2. NO EXISTE 1. ALCANTARILLADO 2. NO EXISTE 1. ENERGIA ELECTRICA 2. SI EXISTE RED AEREA 3. SI EXISTE RED SUBTERRANEA

ALUMBRADO PUBLICO: 1. NO EXISTE 2. INCANDESCENTE 3. DE SODIO O MERCURIO



FORMA DE OCUPACION DEL LOTE

27. SIN EDIFICACION 1. NUMERO DE BLOQUES TERMINADOS 1

28. CON EDIFICACION 2. NUMERO DE BLOQUES EN CONSTRUCCION 1

USO DEL AREA SIN EDIFICACION: 1. SIN USO 2. OTRO USO 3. OTRO USO

si alguno que la construcción: 1. 2. 3.

TOTAL DE BLOQUES: 1



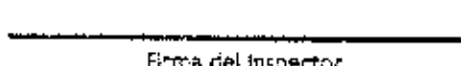
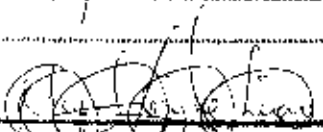
OTRO USO: 1

NUMERO: 1

OBSERVACIONES:

28 Ag/13

30 Ag/13

FORMULARIO DE RECLAMO	
Dirección de Avaluos Catastro y Registros	 Muy Ilustre Municipio de SAN PABLO DE MANTA Calle 9 y Av. 4 Telf: 2911-471 - 2911-475 Fax: 2911-714 Correo: com.munipalmanta@gov.ec
Cédula:	
Clave Catastral:	1070905000
Nombre:	LOPEZ ROBERTO SAUJER ROSE
Rubros:	
Impuesto Principal:	
Solar no Edificado:	
Contribucion Mejoras:	
Tasa de Seguridad:	Vinces Elizabeth 0988758100
Reclamo:	CONTINGENCIA
 Firma del Usuario Fecha: VINCES 3 Sept/13 8:57	
Informe Inspector:	
 Firma del Inspector Fecha:	
Informe Técnico:	
Se firmo Avaluo y Período Técnico y se extendió Avaluo 2113363  Firma del Técnico Fecha: 29/08/2013	
Informe de aprobación:	

NECESITA TNSP



GOBIERNO AUTÓNOMO DESCENTRALIZADO MUNICIPAL
DEL CANTÓN MANTA

DIRECCION DE AVALUOS, CATASTRO Y REGISTROS

No. Certificación: 993

ESTRUCIA VALOR
CSD-1-25

Nº 099350

CERTIFICADO DE AVALÚO

Fecha: 28 de diciembre de
2012

No. Electrónico: 9548

El suscrito Director de Avalúos, Catastros y Registros Certifica: Que revisando el Catastro de Predios en vigencia, en el archivo existente se constató que:

El Predio de la Clave: 3-07-09-05-000

Ubicado en: BARRIO LA PAZ CALLE 301 PARROQUIA TARQUI

Área total del predio según escritura:

Área Total de Predio: 225,00 M2

Perteneciente a:

Documento Identidad Propietario

1307969715

VALENCIA HOLGUIN HERLINA JACKELINE

CUYO AVALÚO VIGENTE EN DÓLARES ES DE:

TERRENO:	11880,00
CONSTRUCCIÓN:	9273,63
	<hr/>
	21153,63

Son: VEINTIUN MIL CIENTO CINCUENTA Y TRES DOLARES CON SESENTA Y TRES CENTAVOS

Este documento no constituye reconocimiento, fraccionamiento u otorgamiento de la titularidad del predio; solo expresa el valor del Sueto actual de acuerdo al sector aprobado mediante Ordenanza por el Concejo Cantonal de Manta en Diciembre 29 de 2011, para el Bienio 2012-2013.

Dir. Daniel Ferrín S.

Director de Avalúos, Catastros y Registros