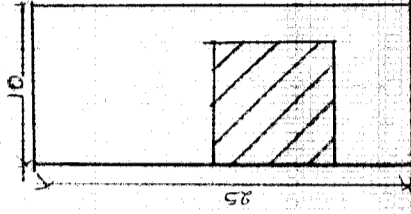


6164 (A)

3072815

MAZATO

M2 CH LOTE 02



CALLE 304

MAYOR JERARQUIA  
 FOR LA PLAZA  
 CARACTERÍSTICAS DE LA VIA:

x  
x  
x

x  
x

250  
200  
150

0



ALIADO  
 ALIADO  
 ALIADO

Ingreso de construcción sin sp.  
Amparo. 27. IX. 06.



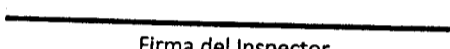


01


01



Ingreso: 30-11-12  
Rubro: 4 Días / 12 11400

Camy Bermeo  
0984713008

Dirección de Avaluos Catastro y Registros		FORMULARIO DE RECLAMO	
		 <b>Muy Ilustre Municipio de SAN PABLO DE MANTA</b> <small>Calle 9 y Av. 4 Teléf: 2611-471 - 2611-479 Fax 2611-714 Correo Electrónico: mimm@manta.gov.ec</small>	
Cedula			
Clave Catastral	30 72815		
Nombre:	Permisos Camy Bermeo de		
	Rubros: 09		
Impuesto Principal			
Solar no Edificado			
Contribucion Mejoras			
Tasa de Seguridad			
Reclamo:	Corte Melin Cuito 1555		
			
	Firma del Usuario		Fecha:
Informe Inspector:			
			
	Firma del Inspector		Fecha:
Informe Tecnico:			
	Se actualizan datos de predios @		
			
	Firma del Tecnico		Fecha: 01/12/2012
Informe de aprobacion:			
			
	Firma del Director de Avaluos y Catastro		Fecha:





Conforme a la solicitud Número: 95952, certifico hasta el día de hoy la Ficha Registral Número 37536:

**INFORMACIÓN REGISTRAL**

Fecha de Apertura: *jueves, 18 de octubre de 2012*  
Parroquia: Tarqui  
Tipo de Predio: Urbano  
Cód. Catastral/Rol/Ident. Predial: XXXXXXXXXXXXXXXXXXXXXXXXXXXX

3072815

**LINDEROS REGISTRALES:**

La totalidad del terreno el mismo que está signado con el lote número Dos de la Manzana CH ubicado en el sitio Mazato de la Parroquia urbana Tarqui del cantón Manta, dentro de los siguientes linderos y medidas: por el frente diez metros y calle Trescientos Cuatro; por atrás los mismos diez metros y terreno del Sr. Daniel Espinel; por el costado derecho veinticinco metros y lindera con más terreno del sr. Daniel Espinel; y por el Costado izquierdo los mismos veinticinco metros y lindera con terreno de la sra. Gloria López; teniendo una superficie total de doscientos cincuenta metros cuadrados.  
**SOLVENCIA**, El predio descrito a la fecha se encuentra libre de gravamen.

**RESUMEN DE MOVIMIENTOS REGISTRALES:**

Libro	Acto	Número y fecha de inscripción	Folio Inicial
Compra Venta	Compraventa	2.242 29/11/1991	5.153
Compra Venta	Compraventa	1.618 07/11/1995	1.068

**MOVIMIENTOS REGISTRALES:**

**REGISTRO DE COMPRA VENTA**

1 / 2 **Compraventa**

Inscrito el : viernes, 29 de noviembre de 1991  
Tomo: 1 - Folio Inicial: 5.153 - Folio Final: 5.154  
Número de Inscripción: 2.242 Número de Repertorio: 4.003  
Oficina donde se guarda el original: Notaría Cuarta  
Nombre del Cantón: Manta  
Fecha de Otorgamiento/Providencia: jueves, 14 de noviembre de 1991



Escritura/Juicio/Resolución:

Fecha de Resolución:

**a.- Observaciones:**

Un predio ubicado en el Sitio Mazato de la parroquia urbana Tarqui del cantón Manta, el mismo que se halla circunscrito dentro de los siguientes linderos y medidas: Por el frente diez metros y linderando con calle trescientos cuatro; Por Atrás los mismos diez metros y linderando con terrenos del vendedor; Por un costado veinticinco metros y linderando con terrenos del vendedor; y, Por el otro costado los mismos veinticinco metros y linderando con terrenos de la señora Gloria López, con una superficie total de Doscientos cincuenta metros cuadrados.

**b.- Apellidos, Nombres y Domicilio de las Partes:**

Calidad	Cédula o R.U.C.	Nombre y/o Razón Social	Estado Civil	Domicilio
Comprador	80-0000000045456	Zamora Velez Ennita Olaya	(Ninguno)	Manta
Vendedor	80-0000000008788	Espinel Verduga Daniel Alberto	(Ninguno)	Manta

**c.- Esta inscripción se refiere a la(s) que consta(n) en:**

Certificación impresa por: CleS

Ficha Registral: 37536

Página: 1 de 2



Libro: No.Inscripción: Fec. Inscripción: Folio Inicial: Folio final:  
 Compra Venta 325 28-feb-1989 957



2 / 2 **Compraventa**

Inscrito el: martes, 07 de noviembre de 1995  
 Tomo: 1 Folio Inicial: 1.068 - Folio Final: 1.068  
 Número de Inscripción: 1.618 Número de Repertorio: 3.657  
 Oficina donde se guarda el original: Notaría Tercera  
 Nombre del Cantón: Manta  
 Fecha de Otorgamiento/Providencia: martes, 31 de octubre de 1995  
 Escritura/Juicio/Resolución:  
 Fecha de Resolución:

a.- Observaciones:

La totalidad del terreno el mismo que está signado con el lote número Dos de la Manzana CH ubicado en el sitio Mazato de la parroquia urbana Tarqui del cantón Manta, dentro de los siguientes linderos y medidas: por el frente diez metros y calle Trescientos Cuatro; por atrás los mismos diez metros y terreno del Sr. Daniel Espinel; por el costado derecho veinticinco metros y lindera con más terreno del sr. Daniel Espinel; y por el Costado izquierdo los mismos veinticinco metros y lindera con terreno de la sra. Gloria López; teniendo una superficie total de doscientos **c i n c u e n t a m e t r o s c u a d r a d o s**.

b.- Apellidos, Nombres y Domicilio de las Partes:

Calidad	Cédula o R.U.C.	Nombre y/o Razón Social	Estado Civil	Domicilio
Comprador	13-06654722	Bermeo Giler Tanya Monserrate	Casado(*)	Manta
Vendedor	80-0000000045456	Zamora Velez Ennita Olaya	Soltero	Manta

c.- Esta inscripción se refiere a la(s) que consta(n) en:

Libro: No.Inscripción: Fec. Inscripción: Folio Inicial: Folio final:  
 Compra Venta 2242 29-nov-1991 5153 5154

**TOTAL DE MOVIMIENTOS CERTIFICADOS:**

Libro	Número de Inscripciones	Libro	Número de Inscripciones
Compra Venta	2		

**Los movimientos Registrales que constan en esta Ficha son los únicos que se refieren al predio que se certifica.**

Cualquier enmendadura, alteración o modificación al texto de este certificado lo invalida.

Emitido a las: 15:49:02 del jueves, 18 de octubre de 2012

A petición de: Sr. Tanya Bermeo Giler

Elaborado por: Cleotilde Ortencia Suárez Delgado  
 130596459-3



VALOR TOTAL PAGADO POR EL CERTIFICADO: S 7

Validez del Certificado 30 días, Excepto que se diera un traspaso de dominio o se emitiera un gravamen.



Abg. Jaime E. Delgado Intriago  
 Firma del Registrador

El interesado debe comunicar cualquier error en este Documento al Registrador de la Propiedad.



**GOBIERNO AUTONOMO DESCENTRALIZADO MUNICIPAL  
DEL CANTON MANTA**

**Nº 9992425**

ESPECIE VALORADA

USD 1.00

**LA TESORERIA DEL GOBIERNO AUTONOMO DESCENTRALIZADO  
MUNICIPAL DEL CANTON MANTA**

A petición verbal de parte interesada, CERTIFICA: Que revisado el Archivo de la Tesorería Municipal que corre a mi cargo, no se ha encontrado ningún Título de Crédito pendiente de pago por concepto de Impuestos, Tasas y Tributos Municipales a cargo de PINARGOTE TANYA BERMEO DE  
Por Consiguiente se establece que no es deudor de esta Municipalidad.

Manta, 30 de noviembre del 20<sup>12</sup>

**VALIDA PARA LA CLAVE  
3072815000 MZATO MZ CH L# 2  
Manta, treinta de noviembre del dos mil doce**

GOBIERNO AUTONOMO DESCENTRALIZADO  
MUNICIPAL DEL CANTON MANTA

Pablo Macías García  
TESORERÍA MUNICIPAL





CORPORACIÓN NACIONAL DE ELECTRICIDAD

REGIONAL MANABI

Manta 30 de Noviembre del 2012.

### CERTIFICACIÓN

A petición de la parte interesada, tengo a bien **CERTIFICAR** que la Sra. **BERMEO GILER TANYA MONSERRATE** con número de cédula **130665472-2** **NO** se encuentra registrado como usuario de **CNEL REGIONAL MANABI** en el sistema Comercial SICO, con número de servicio , por lo cual **NO** mantiene deuda con la empresa.

El interesado puede hacer uso de la presente **CERTIFICACIÓN** para sus intereses.

Atentamente,

Ing. Renato Álvarez.  
ATENCION AL CLIENTE

*[Faint stamp or text, possibly a date or office name]*