MUNICIPIO DE MANTA

CATASTRO URBANO

FICHA CATASTRAL PARA INMUEBLES QUE NO ESTÁN BAJO EL RÉGIMEN DE PROPIEDAD HORIZONTAL

consulplan
CONSULTORES DE PLANIFICACIÓN C. LTDA.

IDENTIFICACIÓN Y DATOS DE LOCALIZACIÓN

ESTÁ BAJO RÉGIMEN DE PROPIEDAD HORIZONTAL: ○ NO ○ SI

REFERENCIA AL SISTEMA CARTOGRÁFICO

HOJA N° _____

CLAVE CATASTRAL: (1)(2)(3)(4)(5)(6) 1045506

DATOS GENERALES

(7) 2 ZONA SEGÚN CALIDAD DEL SUELO

(8) 2 ZONA HOMOGENEA

(9) 5 ZONA SEGÚN VALOR

DIRECCIÓN:
barrio _____
calle AV 11
CALLE 14 - 15
N° _____

(10) CODIFICAR LA DIRECCIÓN (PRIMERO LA CALLE LUEGO EL NÚMERO)

DATOS DEL LOTE

FRENTES (11) NÚMERO DE CALLES A LAS CUALES EL LOTE TIENE FRENTE

(9) ACCESO AL LOTE (MARCAR SOLO EL DE MAYOR JERARQUÍA)
- 1 [ ] LOTE INTERIOR
- 2 [ ] POR PASAJE PEATONAL
- 3 [ ] POR PASAJE VEHICULAR
- 4 [ ] POR CALLE
- 5 [X] POR AVENIDA
- 6 [ ] POR EL MALECÓN
- 7 [ ] POR LA PLAYA

(19) DESNIVEL CON RELACIÓN A LA RASANTE DE LA VÍA DE ACCESO
- SOBRE LA RASANTE [ ] + [ ] METROS
- BAJO LA RASANTE [ ] - [ ] METROS

CARACTERÍSTICAS DE LA VÍA PRINCIPAL

(13) MATERIAL DE LA CALZADA
- 1 [ ] TIERRA
- 2 [ ] LASTRE
- 3 [ ] PIEDRA DE RIO
- 4 [ ] ADOQUIN
- 5 [X] ASFALTO O CEMENTO

(14) ACERA
- 1 [ ] NO TIENE
- 2 [X] ENCEMENTADO O PIEDRA DE RÍO
- 3 [ ] DE ADOQUIN O BALDOSA

REDES PÚBLICAS EN LA VÍA

(15) AGUA POTABLE
- 1 [ ] NO EXISTE
- 2 [X] SI EXISTE

(16) ALCANTARILLADO
- 1 [ ] NO EXISTE
- 2 [X] SI EXISTE

(17) ENERGÍA ELÉCTRICA
- 1 [ ] NO EXISTE
- 2 [X] SI EXISTE RED AÉREA
- 3 [ ] SI EXISTE RED SUBTERRANEA

(18) ALUMBRADO PÚBLICO
- 1 [ ] NO EXISTE
- 2 [ ] INCANDECENTE
- 3 [X] DE SODIO O MERCURIO

SERVICIOS DEL LOTE

(20) AGUA POTABLE
- 1 [ ] NO EXISTE
- 2 [X] SI EXISTE

(21) DESAGÜES
- 1 [ ] NO EXISTE
- 2 [X] SI EXISTE

(22) ELECTRICIDAD
- 1 [ ] NO EXISTE
- 2 [X] SI EXISTE

CARACTERÍSTICAS FORMALES DEL LOTE

		SIN DECIMALES
(23)	ÁREA	178
(24)	PERÍMETRO	53
(25)	LONGITUD DEL FRENTE	9
(26)	NÚMERO DE ESQUINAS	0

AVALÚO DEL LOTE (sin centavos) _____

CROQUIS

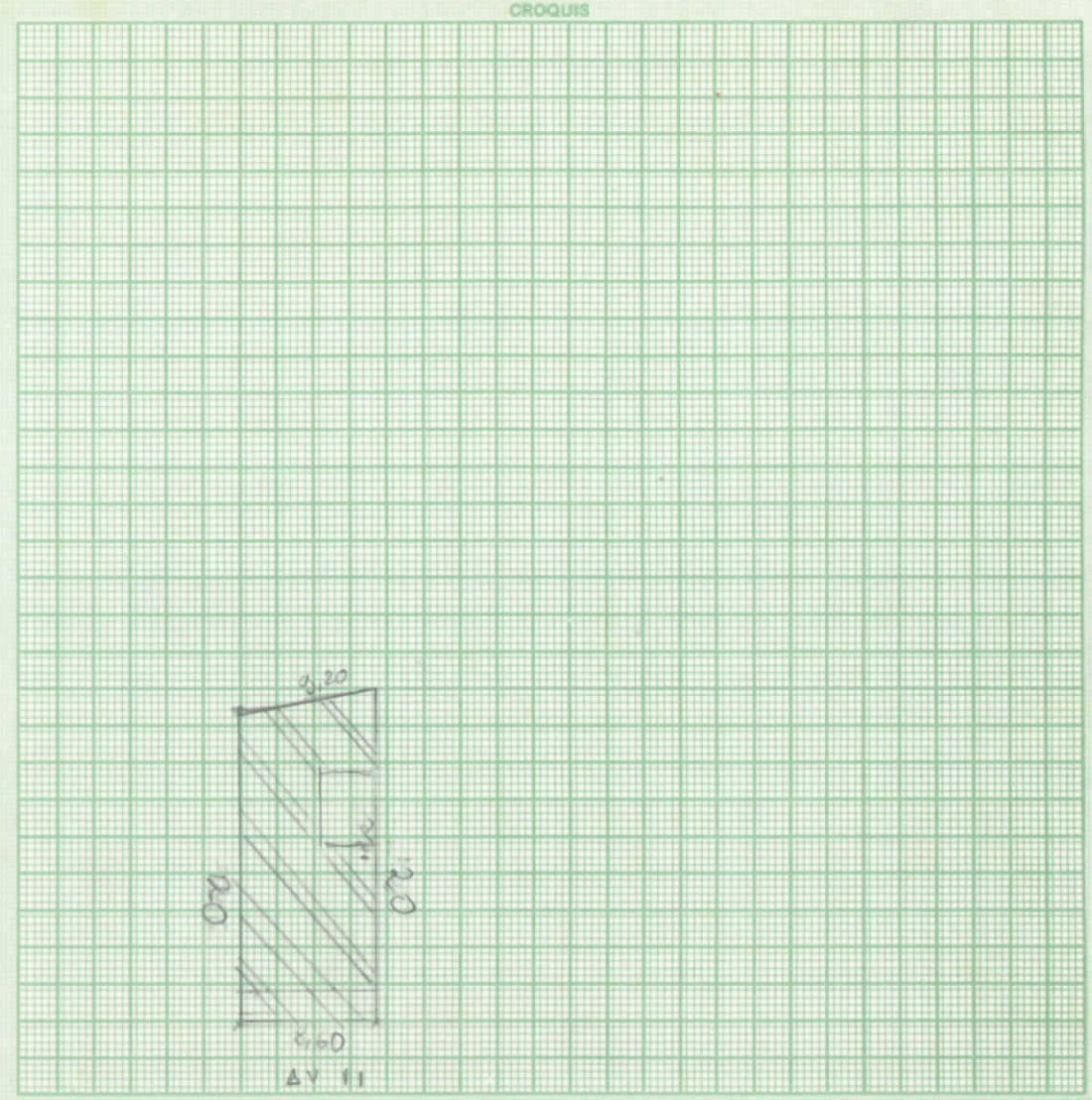

FORMA DE OCUPACIÓN DEL LOTE

(27)
- sin edificación 1 [ ]
- con edificación 2 [X]

USO DEL ÁREA SIN EDIFICACIÓN

(28)
- sin uso 1 [ ]
- el mismo que en la construcción 2 [X]
- otro uso 3 [ ]

(29) otro uso _____ nombre _____ código _____

(30) NÚMERO DE BLOQUES TERMINADOS 01

(31) NÚMERO DE BLOQUES EN CONSTRUCCIÓN 00

(32) TOTAL DE BLOQUES 01

observaciones:
Teddy M.

116'553.462

VIENE DE OTRA FICHA ◯ NO ◯ SI

MODO DE PROPIEDAD

1 [X] UN SOLO PROPIETARIO
2 [ ] HERENCIA INDIVISA
3 [ ] VARIOS PROPIETARIOS

TENENCIA DE LA PROPIEDAD

1 [X] OCUPA SOLO EL PROPIETARIO
2 [ ] EN ARRIENDO PARCIAL
3 [ ] EN ARRIENDO TOTAL
4 [ ] OTRO (ESPECIFIQUE)

DATOS DEL PROPIETARIO

PERSONERÍA	APELLIDOS	NOMBRES	CÉDULA DE IDENTIDAD O R.U.C.	materia TÍTULO DE PROPIEDAD	fecha
	CASTRO ZAMBANO	DIANA FLORINDA	1305340501-3	1/ PRIMERA	16/Agosto/92
CÓDIGO					

DATOS DE LA CONSTRUCCIÓN (SOLO BLOQUES TERMINADOS)

MATERIALES (MARQUE UNA SOLA RESPUESTA POR CADA RUBRO DE OBRA)

Nº DEL BLOQUE	Nº DEL PISO	AREA DEL PISO	ESTRUCTURA: caña	madera	ladrillo o piedra	hormigón metal	PAREDES: no tiene	caña	madera o lata	enquinchado (bahareque)	ladrillo común	ladrillo industrial (bahareque)	tabique modular (vidrio, madera)	ENTREPISO INFERIOR O CONTRAPISO: tierra	madera	ladrillo	piedra	hormigón	PISO: tierra	madera o entarimado	vinyl o granito fundido	baldosa	parquet o madera	alfombra	mármol/marmolina	ENTREPISO SUPERIOR TECHO O CUBIERTA: caña	caña/paja	madera	zinc	ruberoid	asbesto cemento	hormigón	teja	TUMBADOS: si tiene	no tiene
39	40	41				X					X							X				X										X				
1	1	162	1	2	3	4	1	2	3	4	5	6	7	1	2	3	4	5	1	2	3	4	5	6	7	1	2	3	4	5	6	7	8	1	2
54	55	56				X					X							X				X										X			X	
1	2	171	1	2	3	4	1	2	3	4	5	6	7	1	2	3	4	5	1	2	3	4	5	6	7	1	2	3	4	5	6	7	8	1	2
69	70	71																																		
		1	1	2	3	4	1	2	3	4	5	6	7	1	2	3	4	5	1	2	3	4	5	6	7	1	2	3	4	5	6	7	8	1	2
84	85	86																																		
			1	2	3	4	1	2	3	4	5	6	7	1	2	3	4	5	1	2	3	4	5	6	7	1	2	3	4	5	6	7	8	1	2
99	100	101																																		
			1	2	3	4	1	2	3	4	5	6	7	1	2	3	4	5	1	2	3	4	5	6	7	1	2	3	4	5	6	7	8	1	2
114	115	116																																		
			1	2	3	4	1	2	3	4	5	6	7	1	2	3	4	5	1	2	3	4	5	6	7	1	2	3	4	5	6	7	8	1	2
129	130	131																																		
			1	2	3	4	1	2	3	4	5	6	7	1	2	3	4	5	1	2	3	4	5	6	7	1	2	3	4	5	6	7	8	1	2
144	145	146																																		
			1	2	3	4	1	2	3	4	5	6	7	1	2	3	4	5	1	2	3	4	5	6	7	1	2	3	4	5	6	7	8	1	2
159	160	161																																		
			1	2	3	4	1	2	3	4	5	6	7	1	2	3	4	5	1	2	3	4	5	6	7	1	2	3	4	5	6	7	8	1	2
174	175	176																																		
			1	2	3	4	1	2	3	4	5	6	7	1	2	3	4	5	1	2	3	4	5	6	7	1	2	3	4	5	6	7	8	1	2
189	190	191																																		
			1	2	3	4	1	2	3	4	5	6	7	1	2	3	4	5	1	2	3	4	5	6	7	1	2	3	4	5	6	7	8	1	2
204	205	206																																		
			1	2	3	4	1	2	3	4	5	6	7	1	2	3	4	5	1	2	3	4	5	6	7	1	2	3	4	5	6	7	8	1	2
219	220	221																																		
			1	2	3	4	1	2	3	4	5	6	7	1	2	3	4	5	1	2	3	4	5	6	7	1	2	3	4	5	6	7	8	1	2
234	235	236																																		
			1	2	3	4	1	2	3	4	5	6	7	1	2	3	4	5	1	2	3	4	5	6	7	1	2	3	4	5	6	7	8	1	2
249	250	251																																		
			1	2	3	4	1	2	3	4	5	6	7	1	2	3	4	5	1	2	3	4	5	6	7	1	2	3	4	5	6	7	8	1	2
264	265	266																																		
			1	2	3	4	1	2	3	4	5	6	7	1	2	3	4	5	1	2	3	4	5	6	7	1	2	3	4	5	6	7	8	1	2

INDICADORES GENERALES

Nº DEL BLOQUE	Nº DEL PISO	VENTANAS: no tiene	caña	tablero o lata	madera y vidrio	bloque ornamental	madera tipo chazas o hierro	aluminio	madera fina	aluminio color	AGUA: no tiene	sobrepuestas	empotradas	ELECTRICIDAD: no tiene	sobrepuestas	empotradas	EQUIPO ESPECIAL: no tiene	tiene de 2º orden	tiene de 1º orden	ESTADO DE CONSERVACIÓN GENERAL: bueno	regular	malo	ruina	AÑO DE CONSTRUCCIÓN O RECONSTRUCCIÓN
39	40									X		X			X		X			X				53
1	1	1	2	3	4	5	6	7	8	9	1	2	3	1	2	3	1	2	3	1	2	3	4	I.
54	55									X		X			X		X			X				68
1	2	1	2	3	4	5	6	7	8	9	1	2	3	1	2	3	1	2	3	1	2	3	4	I.
69	70																							83
		1	2	3	4	5	6	7	8	9	1	2	3	1	2	3	1	2	3	1	2	3	4	I.
84	85																							98
		1	2	3	4	5	6	7	8	9	1	2	3	1	2	3	1	2	3	1	2	3	4	I.
99	100																							113
		1	2	3	4	5	6	7	8	9	1	2	3	1	2	3	1	2	3	1	2	3	4	I.
114	115																							128
		1	2	3	4	5	6	7	8	9	1	2	3	1	2	3	1	2	3	1	2	3	4	I.
129	130																							143
		1	2	3	4	5	6	7	8	9	1	2	3	1	2	3	1	2	3	1	2	3	4	I.
144	145																							158
		1	2	3	4	5	6	7	8	9	1	2	3	1	2	3	1	2	3	1	2	3	4	I.
159	160																							173
		1	2	3	4	5	6	7	8	9	1	2	3	1	2	3	1	2	3	1	2	3	4	I.
174	175																							188
		1	2	3	4	5	6	7	8	9	1	2	3	1	2	3	1	2	3	1	2	3	4	I.
189	190																							203
		1	2	3	4	5	6	7	8	9	1	2	3	1	2	3	1	2	3	1	2	3	4	I.
204	205																							218
		1	2	3	4	5	6	7	8	9	1	2	3	1	2	3	1	2	3	1	2	3	4	I.
219	220																							233
		1	2	3	4	5	6	7	8	9	1	2	3	1	2	3	1	2	3	1	2	3	4	I.
234	235																							248
		1	2	3	4	5	6	7	8	9	1	2	3	1	2	3	1	2	3	1	2	3	4	I.
249	250																							263
		1	2	3	4	5	6	7	8	9	1	2	3	1	2	3	1	2	3	1	2	3	4	I.
264	265																							278
		1	2	3	4	5	6	7	8	9	1	2	3	1	2	3	1	2	3	1	2	3	4	I.

AVALÚO TOTAL DE LA CONSTRUCCIÓN (SIN CENTAVOS)

AVALÚO DE LA PROPIEDAD (SIN CENTAVOS) VALOR DEL LOTE MÁS VALOR DE LA CONSTRUCCIÓN

levantamiento

FECHA	NOMBRE DEL EMPADRONADOR	FIRMA	FECHA	NOMBRE DEL REVISOR DE CAMPO	FIRMA
FECHA	NOMBRE DEL SUPERVISOR	FIRMA	FECHA	NOMBRE DEL SUPERVISOR DE OFICINA	FIRMA

observaciones

GRÁFICAS "BUEVARA" - QUITO - FONO 223580

MUNICIPIO DE MANTA
CATASTRO URBANO

FICHA CATASTRAL PARA INMUEBLES QUE NO ESTAN BAJO EL REGIMEN DE PROPIEDAD HORIZONTAL

IDENTIFICACION Y DATOS DE LOCALIZACION

ESTA BAJO REGIMEN DE PROPIEDAD HORIZONTAL: (X) NO ( ) SI

REFERENCIA AL SISTEMA CARTOGRAFICO

HOJA N° _____

CLAVE CATASTRAL: 1 (LOCALIDAD) 1 (ZONA) 04 (SECTOR) 55 (MANZANA) 06 (LOTE) 000 (PROP HORIZONTAL)

DATOS GENERALES
- (7) B ZONA SEGUN CALIDAD DE SUELO
- (8) 2 ZONA HOMOGENEA
- (9) 5 ZONA SEGUN VALOR

DIRECCION:
barrio _____
calle Avenida 11
N° 14-15

(10) AVENIDA 11 #14-15
CODIFICAR LA DIRECCION (PRIMERO LA CALLE LUEGO EL NUMERO)

DATOS DEL LOTE

FRENTES (11) 1 NUMERO DE CALLES A LAS CUALES EL LOTE TIENE FRENTE

(9) ACCESO AL LOTE — MARCAR SOLO EL DE MAYOR JERARQUIA
- 1 [ ] LOTE INTERIOR
- 2 [ ] POR PASAJE PEATONAL
- 3 [ ] POR PASAJE VEHICULAR
- 4 [ ] POR CALLE
- 5 [X] POR AVENIDA
- 6 [ ] POR EL MALECON
- 7 [ ] POR LA PLAYA

DESNIVEL CON RELACION A LA RASANTE DE LA VIA DE ACCESO
(19) SOBRE LA RASANTE + [X] / BAJO LA RASANTE - [ ] 00 METROS

CARACTERISTICAS DE LA VIA PRINCIPAL

(13) MATERIAL DE LA CALZADA
- 1 [ ] TIERRA
- 2 [ ] LASTRE
- 3 [ ] PIEDRA DE RIO
- 4 [ ] ADOQUIN
- 5 [X] ASFALTO O CEMENTO

(14) ACERA
- 1 [ ] NO TIENE
- 2 [X] ENCEMENTADO O PIEDRA DE RIO
- 3 [ ] DE ADOQUIN O BALDOSA

REDES PUBLICAS EN LA VIA

(15) AGUA POTABLE
- 1 [ ] NO EXISTE
- 2 [X] SI EXISTE

(16) ALCANTARILLADO
- 1 [ ] NO EXISTE
- 2 [X] SI EXISTE

(17) ENERGIA ELECTRICA
- 1 [ ] NO EXISTE
- 2 [X] SI EXISTE RED AEREA
- 3 [ ] SI EXISTE RED SUBTERRANEA

(18) ALUMBRADO PUBLICO
- 1 [ ] NO EXISTE
- 2 [ ] INCANDESCENTE
- 3 [X] DE SODIO O MERCURIO

SERVICIOS DEL LOTE

(20) AGUA POTABLE
- 1 [ ] NO EXISTE
- 2 [X] SI EXISTE

(21) DESAGUES
- 1 [ ] NO EXISTE
- 2 [X] SI EXISTE

(22) ELECTRICIDAD
- 1 [ ] NO EXISTE
- 2 [X] SI EXISTE

CARACTERISTICAS FORMALES DEL LOTE

(23) AREA — SIN DECIMALES: 00194
(24) PERIMETRO: 0058
(25) LONGITUD DEL FRENTE: 0009
(26) NUMERO DE ESQUINAS: [ ]

AVALUO DEL LOTE (sin centavos): 1

CROQUIS

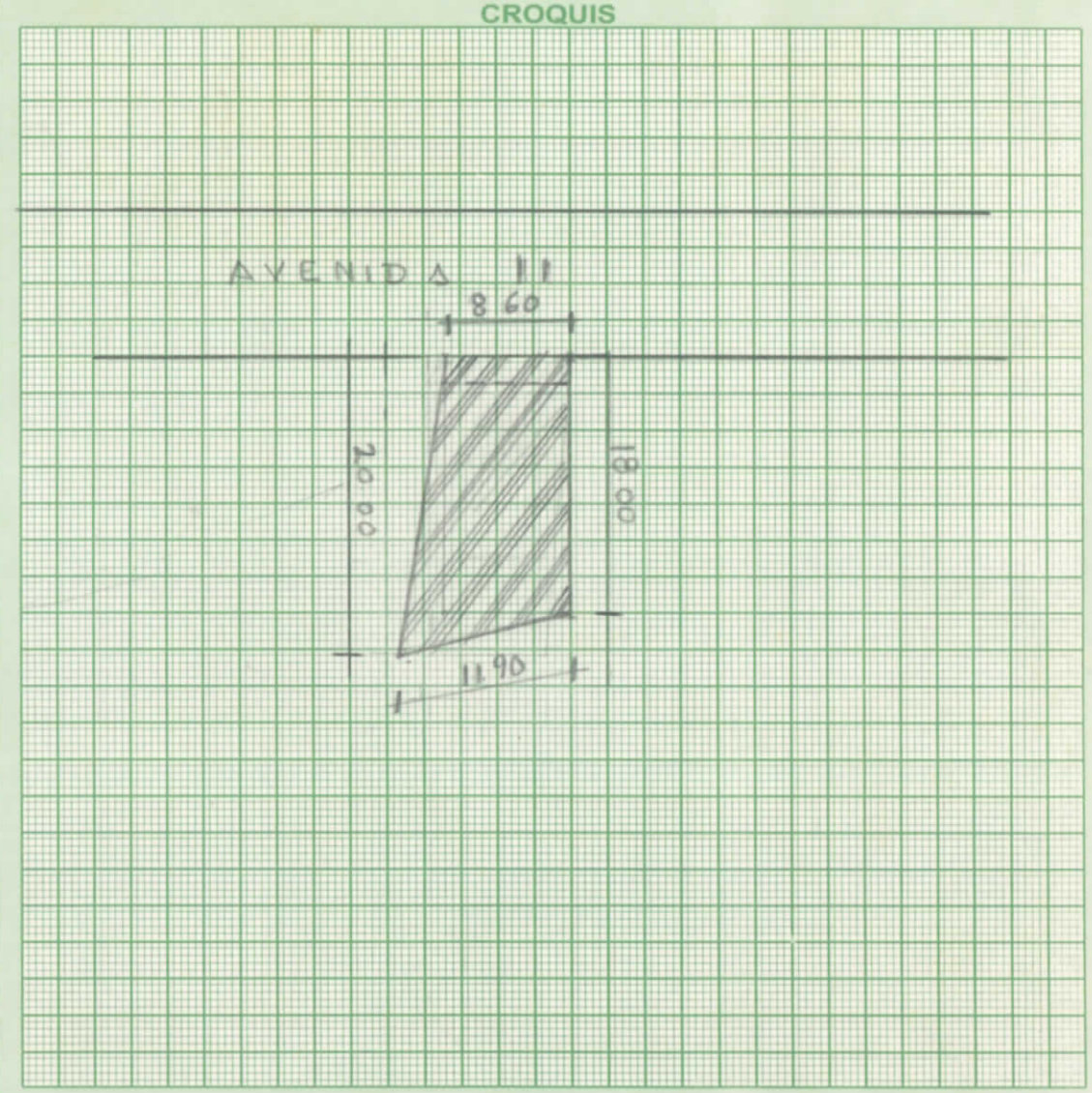

FORMA DE OCUPACION DEL LOTE

(27)
- SIN EDIFICACION 1 [ ]
- CON EDIFICACION 2 [X]

USO DEL AREA SIN EDIFICACION (28)
- SIN USO 1 [ ]
- 2 [ ]
- OTRO USO 3 [X]

El mismo que la edificacion

OTRO USO (29)
NOMBRE _____ CODIGO _____

(30) NUMERO DE BLOQUES TERMINADOS: 01
(31) NUMERO DE BLOQUES EN CONSTRUCCION: 00
(32) TOTAL DE BLOQUES: 01

OBSERVACIONES:

MODO DE PROPIEDAD

1 [ ] UN SOLO PROPIETARIO
2 [ ] HERENCIA INDIVISA
3 [ ] VARIOS PROPIETARIOS

TENENCIA DE LA PROPIEDAD

1 [ ] OCUPA SOLO EL PROPIETARIO
2 [X] EN ARRIENDO PARCIAL
3 [ ] EN ARRIENDO TOTAL
4 [ ] OTROS (ESPECIFIQUE) _____

DATOS DEL PROPIETARIO

PERSONERIA	APELLIDOS	NOMBRES	CEDULA DE IDENTIDAD O R.U.C.	TITULO DE PROPIEDAD materia	TITULO DE PROPIEDAD fecha
CODIGO	CASTRO ZAMBRANO	DIONA			

DATOS DE LA CONSTRUCCION (SOLO BLOQUES TERMINADOS)

MATERIALES (MARQUE UNA SOLA RESPUESTA PARA CADA RUBRO DE OBRA)

Nº DEL BLOQUE (39)	Nº DEL PISO (40)	AREA DEL PISO (41)	ESTRUCTURA: caña	madera	ladrillo o piedra	hormigón o metal	PAREDES: no tiene	caña	madera o lata	esquinado (bahareque)	ladrillo común	bloque industrial o bloque	bloque (adobe, madera, etc)	ENTRE PISO INFERIOR O CONTRAPISO: tierra	madera	ladrillo	piedra	hormigón	PISO: tierra	madera o entablado	vidrio o granito fundido	baldosa	parquet o mayólica	alfombra	mármol o marmetina	ENTREPISO SUPERIOR TECHO O CUBIERTA: caña	caña (paja)	madera	zinc	ruberoid	asbesto cemento	hormigón	teja	TUMBADOS: no tiene	sí tiene
1	1	194				X					X							X				X										X		X		
1	2	178				X					X							X				X										X		X		
1	3	178				X					X							X				X										X		X		

INDICADORES GENERALES

Nº DEL BLOQUE	Nº DEL PISO	VENTANAS: no tiene	caña	tablero o tela	madera y vidrio	bloque ornamental	madera tipo chazas o hierro	aluminio	madera fina	aluminio de color	AGUA: no tiene	sobrepuestas	empotradas	ELECTRICIDAD: no tiene	sobrepuestas	empotradas	EQUIPO ESPECIAL: no tiene	tiene de 2º orden	tiene de 1er. orden	ESTADO DE CONSERVACION GENERAL: buena	regular	mala	ruina	AÑO DE CONSTRUCCION O RECONSTRUCCION (53)
1	1									X			X			X	X			X				1. 1994
1	2									X			X			X	X			X				1. 1994
1	3									X			X			X	X			X				1. 1994
																								1.
																								1.
																								1.
																								1.
																								1.
																								1.
																								1.
																								1.
																								1.
																								1.
																								1.
																								1.
																								1.
																								1.
																								1.
																								1.
																								1.

AVALUO TOTAL DE LA PROPIEDAD (sin centavos)	AVALUO DE LA PROPIEDAD (sin centavos) VALOR DEL LOTE MAS VALOR DE LA CONSTRUCCION

levantamiento					
Enero/96	Yolanda Muñoz V.	Yolanda Muñoz			
FECHA	NOMBRE DEL EMPADRONADOR	FIRMA	FECHA	NOMBRE DEL REVISOR DE CAMPO	FIRMA
FECHA	NOMBRE DEL SUPERVISOR	FIRMA	FECHA	NOMBRE DEL SUPERVISOR DE OFICINA	FIRMA

OBSERVACIONES _____

MUNICIPIO DE MANTA
CATASTRO URBANO

FICHA CATASTRAL PARA INMUEBLES QUE NO ESTAN BAJO EL REGIMEN DE PROPIEDAD HORIZONTAL

consulplan
CONSULTORES DE PLANIFICACION C. LTDA.

IDENTIFICACION Y DATOS DE LOCALIZACION

ESTA BAJO REGIMEN DE PROPIEDAD HORIZONTAL: (X) NO ( ) SI

REFERENCIA AL SISTEMA CARTOGRAFICO

HOJA Nº G8

CLAVE CATASTRAL (1)(2)(3)(4)(5)(6): 1 1 04 5 50 06 000
(LOCALIDAD, ZONA, SECTOR, MANZANA, LOTE, PROP. HORIZONTAL)

DATOS GENERALES

(7) 8 ZONA SEGUN CALIDAD DEL SUELO
(8) 2 ZONA HOMOGENEA
(9) 5 ZONA SEGUN VALOR

DIRECCION: barrio SINOMBRE
calle AVENIDA 11
Nº S/N

(10) AVENIDA 11 S/N
CODIFICAR LA DIRECCION (PRIMERO LA CALLE LUEGO EL NUMERO)

DATOS DEL LOTE

FRENTES (11) 1 NUMERO DE CALLES A LAS CUALES EL LOTE TIENE FRENTE

(12) ACCESO AL LOTE (MARCAR SOLO EL DE MAYOR JERARQUIA)
1 [ ] LOTE INTERIOR
2 [ ] POR PASAJE PEATONAL
3 [ ] POR PASAJE VEHICULAR
4 [X] POR CALLE
5 [ ] POR AVENIDA
6 [ ] POR EL MALECON
7 [ ] POR LA PLAYA

DESNIVEL CON RELACION A LA RASANTE DE LA VIA DE ACCESO
(19) SOBRE LA RASANTE + [X] / BAJO LA RASANTE − [ ] 00 METROS

CARACTERISTICAS DE LA VIA PRINCIPAL

(13) MATERIAL DE LA CALZADA
1 [ ] TIERRA
2 [ ] LASTRE
3 [ ] PIEDRA DE RIO
4 [ ] ADOQUIN
5 [X] ASFALTO O CEMENTO

(14) ACERA
1 [X] NO TIENE
2 [ ] ENCEMENTADO O PIEDRA DE RIO
3 [ ] DE ADOQUIN O BALDOSA

REDES PUBLICAS EN LA VIA

(15) AGUA POTABLE
1 [ ] NO EXISTE
2 [X] SI EXISTE

(16) ALCANTARILLADO
1 [ ] NO EXISTE
2 [X] SI EXISTE

(17) ENERGIA ELECTRICA
1 [ ] NO EXISTE
2 [X] SI EXISTE RED AEREA
3 [ ] SI EXISTE RED SUBTERRANEA

(18) ALUMBRADO PUBLICO
1 [ ] NO EXISTE
2 [ ] INCANDECENTE
3 [X] DE SODIO O MERCURIO

SERVICIOS DEL LOTE

(20) AGUA POTABLE
1 [X] NO EXISTE
2 [ ] SI EXISTE

(21) DESAGÜES
1 [X] NO EXISTE
2 [ ] SI EXISTE

(22) ELECTRICIDAD
1 [X] NO EXISTE
2 [ ] SI EXISTE

CARACTERISTICAS FORMALES DEL LOTE

(23) AREA (SIN DECIMALES): 0 0 1 8 8
(24) PERIMETRO: 0 0 5 7
(25) LONGITUD DEL FRENTE: 0 0 0 7
(26) NUMERO DE ESQUINAS: 0

AVALUO DEL LOTE (sin centavos): [ ]

CROQUIS

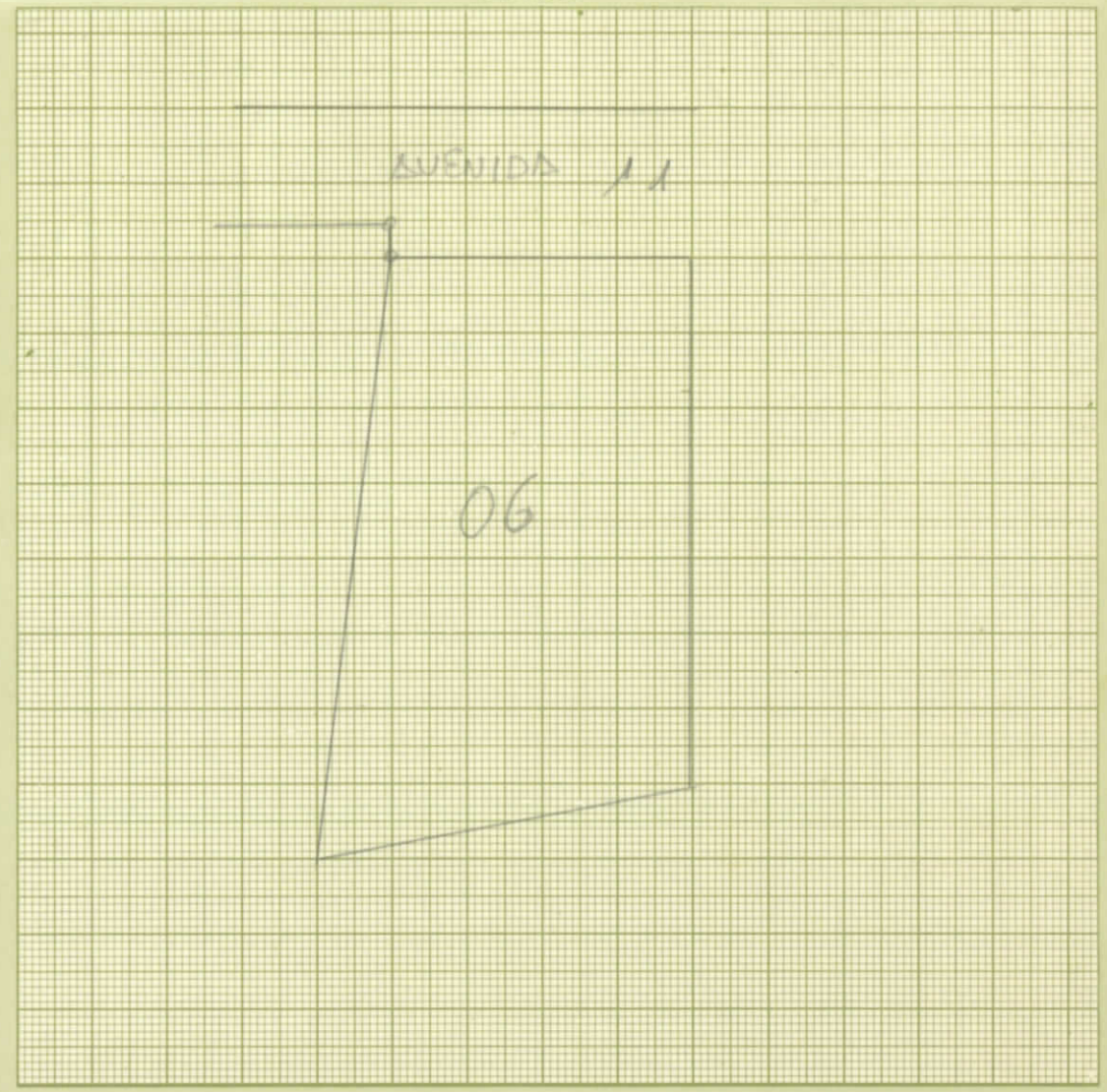

FORMA DE OCUPACION DEL LOTE

(27)
sin edificación 1 [X]
con edificación 2 [ ]

USO DEL AREA SIN EDIFICACION
(28)
sin uso 1 [X]
el mismo que la construcción 2 [ ]
otro uso 3 [ ]

(29) otro uso
nombre
código 5 1 1 0

(30) NUMERO DE BLOQUES TERMINADOS: 0 0
(31) NUMERO DE BLOQUES EN CONSTRUCCION: 0 0
(32) TOTAL DE BLOQUES: 0 0

observaciones
LOTE VALDIO
Ficha nueva por encontrar construcción

803

#17900/92 Agost

VIENE DE OTRA FICHA

NO

MODO DE PROPIEDAD

1 [X] UN SOLO PROPIETARIO
2 [ ] HERENCIA INDIVISA
3 [ ] VARIOS PROPIETARIOS

TENENCIA DE LA PROPIEDAD

1 [ ] OCUPA SOLO EL PROPIETARIO
2 [ ] EN ARRIENDO PARCIAL
3 [ ] EN ARRIENDO TOTAL
4 [X] OTRO (ESPECIFIQUE)

VACIO

DATOS DEL PROPIETARIO

PERSONERIA	APELLIDOS	NOMBRE	CEDULA DE IDENTIDAD O R.U.C.	TITULO DE PROPIEDAD notaría	TITULO DE PROPIEDAD fecha
Vendedor:	MENDOSCAL	CARLOS			
	Diana Florinda Castro Zamorano				
CODIGO 1	MENDOSCAL CARLOS				

DATOS DE LA CONSTRUCCION (SOLO BLOQUES TERMINADOS)

MATERIALES (MARQUE UNA SOLA RESPUESTA PARA CADA RUBRO DE OBRA)

Nº DEL BLOQUE	Nº DEL PISO	AREA DEL PISO	ESTRUCTURA: caña	ESTRUCTURA: madera	ESTRUCTURA: ladrillo o piedra	ESTRUCTURA: hormigon-mixta	PAREDES: no tiene	PAREDES: caña	PAREDES: madera o lata	PAREDES: enguinchado (bahareque)	PAREDES: ladrillo comun	PAREDES: ladrillo industrial o bloque	PAREDES: tabique modular (vidrio, madera)	ENTREPISO INFERIOR O CONTRAPISO: tierra	ENTREPISO INFERIOR O CONTRAPISO: madera	ENTREPISO INFERIOR O CONTRAPISO: ladrillo	ENTREPISO INFERIOR O CONTRAPISO: piedra	ENTREPISO INFERIOR O CONTRAPISO: hormigon	PISO: tierra	PISO: madera o entarimado	PISO: vinyl o granito fundido	PISO: baldosa	PISO: parquet o mayolica	PISO: alfombra	PISO: marmol marmetone	ENTREPISO SUPERIOR TECHO O CUBIERTA: caña	ENTREPISO SUPERIOR TECHO O CUBIERTA: cada (paja)	ENTREPISO SUPERIOR TECHO O CUBIERTA: madera	ENTREPISO SUPERIOR TECHO O CUBIERTA: zinc	ENTREPISO SUPERIOR TECHO O CUBIERTA: ruberoid	ENTREPISO SUPERIOR TECHO O CUBIERTA: asbesto cemento	ENTREPISO SUPERIOR TECHO O CUBIERTA: hormigon	ENTREPISO SUPERIOR TECHO O CUBIERTA: teja	TUMBADOS: no tiene	TUMBADOS: si tiene
(39)	(40)	(41)																															
(54)	(55)	(56)																															
(69)	(70)	(71)																															
(84)	(85)	(86)																															
(99)	(100)	(101)																															
(114)	(115)	(116)																															
(129)	(130)	(131)																															
(144)	(145)	(146)																															
(159)	(160)	(161)																															
(174)	(175)	(176)																															
(189)	(190)	(191)																															
(204)	(205)	(206)																															
(219)	(220)	(221)																															
(234)	(235)	(236)																															
(249)	(250)	(251)																															
(264)	(265)	(266)																															

INDICADORES GENERALES

Nº DEL BLOQUE	Nº DEL PISO	AREA DEL PISO	VENTANAS: no tiene	VENTANAS: caña	VENTANAS: tablero o lata	VENTANAS: madera y vidrio	VENTANAS: bloque ornamental	VENTANAS: madera tipo celosia o hierro	VENTANAS: aluminio	VENTANAS: madera fina	VENTANAS: aluminio de color	AGUA: no tiene	AGUA: sobrepuestas	AGUA: empotradas	ELECTRICIDAD: no tiene	ELECTRICIDAD: sobrepuestas	ELECTRICIDAD: empotradas	EQUIPO ESPECIAL: no tiene	EQUIPO ESPECIAL: tiene de 2da orden	EQUIPO ESPECIAL: tiene de 1ra orden	ESTADO DE CONSERVACION GENERAL: bueno	ESTADO DE CONSERVACION GENERAL: regular	ESTADO DE CONSERVACION GENERAL: malo	ESTADO DE CONSERVACION GENERAL: ruina	AÑO DE CONSTRUCCION O RECONSTRUCCION
(39)	(40)	(41)																							(53)
(54)	(55)	(56)																							(68)
(69)	(70)	(71)																							(83)
(84)	(85)	(86)																							(98)
(99)	(100)	(101)																							(113)
(114)	(115)	(116)																							
(129)	(130)	(131)																							(143)
(144)	(145)	(146)																							(158)
(159)	(160)	(161)																							(173)
(174)	(175)	(176)																							(188)
(189)	(190)	(191)																							(203)
(204)	(205)	(206)																							(218)
(219)	(220)	(221)																							(233)
(234)	(235)	(236)																							(248)
(249)	(250)	(251)																							(263)
(264)	(265)	(266)																							(278)

AVALUO TOTAL DE LA CONSTRUCCION (SIN CENTAVOS)

AVALUO DE LA PROPIEDAD (SIN CENTAVOS) VALOR DEL LOTE MAS VALOR DE LA CONSTRUCCION

	FECHA	NOMBRE	FIRMA
levantamiento	1968/85	Robinson Velez	Goño
	22-VIII-85	José Mahute	Mahute
	1/Agosto/85	Fulton Bredante Lucas	
	9-9-85	Olga Desecorche	

observaciones: CEDULA Y TITULO NO SE PUDO OBTENER POR NO PODER UBICAR (POR AL DUEÑO)