

14123-

MUNICIPIO DE MANTA
CATASTRO URBANO

FICHA CATASTRAL PARA INMUEBLES QUE NO
ESTAN BAJO EL REGIMEN DE PROPIEDAD HORIZONTAL

CROQUIS

IDENTIFICACION Y DATOS DE LOCALIZACION

ESTABA O IMPUNTA DE PROPIEDAD HORIZONTAL NO SI

CLAVE CATASTRAL: 02 03 04 05 06 07 08 09 10 11 12 13 14 15 16 17 18 19 20 21 22 23 24 25 26 27 28 29 30 31 32 33 34 35 36 37 38 39 40 41 42 43 44 45 46 47 48 49 50 51 52 53 54 55 56 57 58 59 60 61 62 63 64 65 66 67 68 69 70 71 72 73 74 75 76 77 78 79 80 81 82 83 84 85 86 87 88 89 90 91 92 93 94 95 96 97 98 99 00

CLAVE CATASTRAL: 3094638

DATOS GENERALES

1. ZONA RESIDENCIAL ZONA INDUSTRIAL ZONA COMERCIAL ZONA MIXTA ZONA VERDE ZONA VIAL ZONA MARITIMA ZONA ESPECIAL ZONA DE PROTECCION ZONA DE INTERES SOCIAL ZONA DE PROTECCION AMBIENTAL ZONA DE PROTECCION CULTURAL ZONA DE PROTECCION HISTORICA ZONA DE PROTECCION MONUMENTAL ZONA DE PROTECCION PATRIMONIAL ZONA DE PROTECCION TURISTICA ZONA DE PROTECCION RECREATIVA ZONA DE PROTECCION DEPORTIVA ZONA DE PROTECCION EDUCATIVA ZONA DE PROTECCION CULTURAL ZONA DE PROTECCION HISTORICA ZONA DE PROTECCION MONUMENTAL ZONA DE PROTECCION PATRIMONIAL ZONA DE PROTECCION TURISTICA ZONA DE PROTECCION RECREATIVA ZONA DE PROTECCION DEPORTIVA ZONA DE PROTECCION EDUCATIVA

REFERENCIA AL SISTEMA CARTOGRAFICO: MQUA 17

FRONTERA

1. LITONIA 2. LITONIA 3. LITONIA 4. LITONIA 5. LITONIA 6. LITONIA 7. LITONIA 8. LITONIA 9. LITONIA 10. LITONIA 11. LITONIA 12. LITONIA 13. LITONIA 14. LITONIA 15. LITONIA 16. LITONIA 17. LITONIA 18. LITONIA 19. LITONIA 20. LITONIA 21. LITONIA 22. LITONIA 23. LITONIA 24. LITONIA 25. LITONIA 26. LITONIA 27. LITONIA 28. LITONIA 29. LITONIA 30. LITONIA 31. LITONIA 32. LITONIA 33. LITONIA 34. LITONIA 35. LITONIA 36. LITONIA 37. LITONIA 38. LITONIA 39. LITONIA 40. LITONIA 41. LITONIA 42. LITONIA 43. LITONIA 44. LITONIA 45. LITONIA 46. LITONIA 47. LITONIA 48. LITONIA 49. LITONIA 50. LITONIA 51. LITONIA 52. LITONIA 53. LITONIA 54. LITONIA 55. LITONIA 56. LITONIA 57. LITONIA 58. LITONIA 59. LITONIA 60. LITONIA 61. LITONIA 62. LITONIA 63. LITONIA 64. LITONIA 65. LITONIA 66. LITONIA 67. LITONIA 68. LITONIA 69. LITONIA 70. LITONIA 71. LITONIA 72. LITONIA 73. LITONIA 74. LITONIA 75. LITONIA 76. LITONIA 77. LITONIA 78. LITONIA 79. LITONIA 80. LITONIA 81. LITONIA 82. LITONIA 83. LITONIA 84. LITONIA 85. LITONIA 86. LITONIA 87. LITONIA 88. LITONIA 89. LITONIA 90. LITONIA 91. LITONIA 92. LITONIA 93. LITONIA 94. LITONIA 95. LITONIA 96. LITONIA 97. LITONIA 98. LITONIA 99. LITONIA 00. LITONIA

CONDICIONES DE SERVICIOS DE UTILIDAD PUBLICA: ELECTRICIDAD, AGUA, GAS, TELEFONIA, TV, INTERNET, etc.

ACCESO AL LOTE

1. POR PASADIZO 2. POR PASADIZO 3. POR PASADIZO 4. POR PASADIZO 5. POR PASADIZO 6. POR PASADIZO 7. POR PASADIZO 8. POR PASADIZO 9. POR PASADIZO 10. POR PASADIZO 11. POR PASADIZO 12. POR PASADIZO 13. POR PASADIZO 14. POR PASADIZO 15. POR PASADIZO 16. POR PASADIZO 17. POR PASADIZO 18. POR PASADIZO 19. POR PASADIZO 20. POR PASADIZO 21. POR PASADIZO 22. POR PASADIZO 23. POR PASADIZO 24. POR PASADIZO 25. POR PASADIZO 26. POR PASADIZO 27. POR PASADIZO 28. POR PASADIZO 29. POR PASADIZO 30. POR PASADIZO 31. POR PASADIZO 32. POR PASADIZO 33. POR PASADIZO 34. POR PASADIZO 35. POR PASADIZO 36. POR PASADIZO 37. POR PASADIZO 38. POR PASADIZO 39. POR PASADIZO 40. POR PASADIZO 41. POR PASADIZO 42. POR PASADIZO 43. POR PASADIZO 44. POR PASADIZO 45. POR PASADIZO 46. POR PASADIZO 47. POR PASADIZO 48. POR PASADIZO 49. POR PASADIZO 50. POR PASADIZO 51. POR PASADIZO 52. POR PASADIZO 53. POR PASADIZO 54. POR PASADIZO 55. POR PASADIZO 56. POR PASADIZO 57. POR PASADIZO 58. POR PASADIZO 59. POR PASADIZO 60. POR PASADIZO 61. POR PASADIZO 62. POR PASADIZO 63. POR PASADIZO 64. POR PASADIZO 65. POR PASADIZO 66. POR PASADIZO 67. POR PASADIZO 68. POR PASADIZO 69. POR PASADIZO 70. POR PASADIZO 71. POR PASADIZO 72. POR PASADIZO 73. POR PASADIZO 74. POR PASADIZO 75. POR PASADIZO 76. POR PASADIZO 77. POR PASADIZO 78. POR PASADIZO 79. POR PASADIZO 80. POR PASADIZO 81. POR PASADIZO 82. POR PASADIZO 83. POR PASADIZO 84. POR PASADIZO 85. POR PASADIZO 86. POR PASADIZO 87. POR PASADIZO 88. POR PASADIZO 89. POR PASADIZO 90. POR PASADIZO 91. POR PASADIZO 92. POR PASADIZO 93. POR PASADIZO 94. POR PASADIZO 95. POR PASADIZO 96. POR PASADIZO 97. POR PASADIZO 98. POR PASADIZO 99. POR PASADIZO 00. POR PASADIZO

CONDICIONES DE SERVICIOS DE UTILIDAD PUBLICA: ELECTRICIDAD, AGUA, GAS, TELEFONIA, TV, INTERNET, etc.

CARACTERISTICAS DE LA VIA PUBLICA

1. TIPO DE VIALIDAD 2. TIPO DE VIALIDAD 3. TIPO DE VIALIDAD 4. TIPO DE VIALIDAD 5. TIPO DE VIALIDAD 6. TIPO DE VIALIDAD 7. TIPO DE VIALIDAD 8. TIPO DE VIALIDAD 9. TIPO DE VIALIDAD 10. TIPO DE VIALIDAD 11. TIPO DE VIALIDAD 12. TIPO DE VIALIDAD 13. TIPO DE VIALIDAD 14. TIPO DE VIALIDAD 15. TIPO DE VIALIDAD 16. TIPO DE VIALIDAD 17. TIPO DE VIALIDAD 18. TIPO DE VIALIDAD 19. TIPO DE VIALIDAD 20. TIPO DE VIALIDAD 21. TIPO DE VIALIDAD 22. TIPO DE VIALIDAD 23. TIPO DE VIALIDAD 24. TIPO DE VIALIDAD 25. TIPO DE VIALIDAD 26. TIPO DE VIALIDAD 27. TIPO DE VIALIDAD 28. TIPO DE VIALIDAD 29. TIPO DE VIALIDAD 30. TIPO DE VIALIDAD 31. TIPO DE VIALIDAD 32. TIPO DE VIALIDAD 33. TIPO DE VIALIDAD 34. TIPO DE VIALIDAD 35. TIPO DE VIALIDAD 36. TIPO DE VIALIDAD 37. TIPO DE VIALIDAD 38. TIPO DE VIALIDAD 39. TIPO DE VIALIDAD 40. TIPO DE VIALIDAD 41. TIPO DE VIALIDAD 42. TIPO DE VIALIDAD 43. TIPO DE VIALIDAD 44. TIPO DE VIALIDAD 45. TIPO DE VIALIDAD 46. TIPO DE VIALIDAD 47. TIPO DE VIALIDAD 48. TIPO DE VIALIDAD 49. TIPO DE VIALIDAD 50. TIPO DE VIALIDAD 51. TIPO DE VIALIDAD 52. TIPO DE VIALIDAD 53. TIPO DE VIALIDAD 54. TIPO DE VIALIDAD 55. TIPO DE VIALIDAD 56. TIPO DE VIALIDAD 57. TIPO DE VIALIDAD 58. TIPO DE VIALIDAD 59. TIPO DE VIALIDAD 60. TIPO DE VIALIDAD 61. TIPO DE VIALIDAD 62. TIPO DE VIALIDAD 63. TIPO DE VIALIDAD 64. TIPO DE VIALIDAD 65. TIPO DE VIALIDAD 66. TIPO DE VIALIDAD 67. TIPO DE VIALIDAD 68. TIPO DE VIALIDAD 69. TIPO DE VIALIDAD 70. TIPO DE VIALIDAD 71. TIPO DE VIALIDAD 72. TIPO DE VIALIDAD 73. TIPO DE VIALIDAD 74. TIPO DE VIALIDAD 75. TIPO DE VIALIDAD 76. TIPO DE VIALIDAD 77. TIPO DE VIALIDAD 78. TIPO DE VIALIDAD 79. TIPO DE VIALIDAD 80. TIPO DE VIALIDAD 81. TIPO DE VIALIDAD 82. TIPO DE VIALIDAD 83. TIPO DE VIALIDAD 84. TIPO DE VIALIDAD 85. TIPO DE VIALIDAD 86. TIPO DE VIALIDAD 87. TIPO DE VIALIDAD 88. TIPO DE VIALIDAD 89. TIPO DE VIALIDAD 90. TIPO DE VIALIDAD 91. TIPO DE VIALIDAD 92. TIPO DE VIALIDAD 93. TIPO DE VIALIDAD 94. TIPO DE VIALIDAD 95. TIPO DE VIALIDAD 96. TIPO DE VIALIDAD 97. TIPO DE VIALIDAD 98. TIPO DE VIALIDAD 99. TIPO DE VIALIDAD 00. TIPO DE VIALIDAD

CONDICIONES DE SERVICIOS DE UTILIDAD PUBLICA: ELECTRICIDAD, AGUA, GAS, TELEFONIA, TV, INTERNET, etc.

FORMA DE OCUPACION DEL LOTE

1. TIPO DE OCUPACION 2. TIPO DE OCUPACION 3. TIPO DE OCUPACION 4. TIPO DE OCUPACION 5. TIPO DE OCUPACION 6. TIPO DE OCUPACION 7. TIPO DE OCUPACION 8. TIPO DE OCUPACION 9. TIPO DE OCUPACION 10. TIPO DE OCUPACION 11. TIPO DE OCUPACION 12. TIPO DE OCUPACION 13. TIPO DE OCUPACION 14. TIPO DE OCUPACION 15. TIPO DE OCUPACION 16. TIPO DE OCUPACION 17. TIPO DE OCUPACION 18. TIPO DE OCUPACION 19. TIPO DE OCUPACION 20. TIPO DE OCUPACION 21. TIPO DE OCUPACION 22. TIPO DE OCUPACION 23. TIPO DE OCUPACION 24. TIPO DE OCUPACION 25. TIPO DE OCUPACION 26. TIPO DE OCUPACION 27. TIPO DE OCUPACION 28. TIPO DE OCUPACION 29. TIPO DE OCUPACION 30. TIPO DE OCUPACION 31. TIPO DE OCUPACION 32. TIPO DE OCUPACION 33. TIPO DE OCUPACION 34. TIPO DE OCUPACION 35. TIPO DE OCUPACION 36. TIPO DE OCUPACION 37. TIPO DE OCUPACION 38. TIPO DE OCUPACION 39. TIPO DE OCUPACION 40. TIPO DE OCUPACION 41. TIPO DE OCUPACION 42. TIPO DE OCUPACION 43. TIPO DE OCUPACION 44. TIPO DE OCUPACION 45. TIPO DE OCUPACION 46. TIPO DE OCUPACION 47. TIPO DE OCUPACION 48. TIPO DE OCUPACION 49. TIPO DE OCUPACION 50. TIPO DE OCUPACION 51. TIPO DE OCUPACION 52. TIPO DE OCUPACION 53. TIPO DE OCUPACION 54. TIPO DE OCUPACION 55. TIPO DE OCUPACION 56. TIPO DE OCUPACION 57. TIPO DE OCUPACION 58. TIPO DE OCUPACION 59. TIPO DE OCUPACION 60. TIPO DE OCUPACION 61. TIPO DE OCUPACION 62. TIPO DE OCUPACION 63. TIPO DE OCUPACION 64. TIPO DE OCUPACION 65. TIPO DE OCUPACION 66. TIPO DE OCUPACION 67. TIPO DE OCUPACION 68. TIPO DE OCUPACION 69. TIPO DE OCUPACION 70. TIPO DE OCUPACION 71. TIPO DE OCUPACION 72. TIPO DE OCUPACION 73. TIPO DE OCUPACION 74. TIPO DE OCUPACION 75. TIPO DE OCUPACION 76. TIPO DE OCUPACION 77. TIPO DE OCUPACION 78. TIPO DE OCUPACION 79. TIPO DE OCUPACION 80. TIPO DE OCUPACION 81. TIPO DE OCUPACION 82. TIPO DE OCUPACION 83. TIPO DE OCUPACION 84. TIPO DE OCUPACION 85. TIPO DE OCUPACION 86. TIPO DE OCUPACION 87. TIPO DE OCUPACION 88. TIPO DE OCUPACION 89. TIPO DE OCUPACION 90. TIPO DE OCUPACION 91. TIPO DE OCUPACION 92. TIPO DE OCUPACION 93. TIPO DE OCUPACION 94. TIPO DE OCUPACION 95. TIPO DE OCUPACION 96. TIPO DE OCUPACION 97. TIPO DE OCUPACION 98. TIPO DE OCUPACION 99. TIPO DE OCUPACION 00. TIPO DE OCUPACION

CONDICIONES DE SERVICIOS DE UTILIDAD PUBLICA: ELECTRICIDAD, AGUA, GAS, TELEFONIA, TV, INTERNET, etc.

20.000.000

Handwritten notes



POR TODO
DEMOS GRACIAS A DIOS



ESCRITURA

Autorizada por la Notaria Encargada

ABOGADA

Vielka Reyes Vences

**NOTARIA PRIMERA
DEL CANTÓN MANTA**

ESCRITURA



DE: ACLARATORIA DE NOMBRES EN UN CONTRATO DE COMPRAVENTA Y
COMPRAVENTA.-

OTORGADA POR: LOS CONYUGES OTTO ISIDORO PINARGOTE LAINES Y
PAOLA MIROSLAVA ALCIVAR GILER .-

A FAVOR DE: L SEÑOR JONATHAN ARIEL BRAVO BRIONES .-

Nº 2013-13-08-01-P04183

COPIA:PRIMER

CUANTÍA: \$ 13.804,70

MANTA, 25 DE JULIO DEL 2013

NUMERO : 2013-13-08-01-P04183

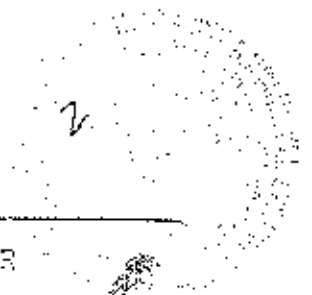
ACLARATORIA DE NOMBRES EN UN CONTRATO DE
COMPRAVENTA Y COMPRAVENTA; OTORGAN LOS
CONYUGES OTTO ISIDORO PINARGOTE LAINES Y PAOLA
MIROSLAVA ALCIVAR GILER; A FAVOR DEL SEÑOR
JONATHAN ARIEL BRAVO BRIONES.-

CUANTIA : USD \$ 13.804,70

En la ciudad de San Pablo de Manta, cabecera del cantón Manta, Provincia de Manabí, República del Ecuador, hoy día veinticinco de Julio del dos mil trece, ante mí, **ABOGADA VIELKA REYES VINCES**, Notaria Público Primera Encargada del cantón Manta, comparece y declara, los cónyuges **OTTO ISIDORO PINARGOTE LAINES Y PAOLA MIROSLAVA ALCIVAR GILER**, de estado civil casados entre sí, en calidad de **VENDEDORES**, a quienes de conocer doy fe en virtud de haberme exhibido sus cédulas de ciudadanía y certificados de votación, cuyas copias fotostáticas agrego a esta escritura.- Los comparecientes son de nacionalidad ecuatoriana, mayores de edad y domiciliados en esta ciudad; y, por otra parte, el señor **JONATHAN ARIEL BRAVO BRIONES**, de estado civil soltero, en calidad de **COMPRADOR**, a quien de conocer doy fe en virtud de haberme exhibido su cédula de ciudadanía y certificado de votación, cuyas copias fotostáticas agrego a esta escritura.- El compareciente es de nacionalidad ecuatoriana, mayor de edad y domiciliado en esta ciudad. Advertidos que fueron los comparecientes por mí, la Notaria de los efectos y resultados de esta escritura, así como examinados que fueron en forma aislada y separada, de que comparecen al otorgamiento de esta escritura pública de **ACLARATORIA DE NOMBRES EN UN CONTRATO DE COMPRAVENTA Y COMPRAVENTA**, sin coacción, amenazas, temor reverencial, ni promesa o seducción, me pidieron que eleve a escritura pública el texto de la minuta, cuyo tenor literario es como sigue: **SEÑORA NOTARIA:** En el Registro de Escrituras Públicas a su cargo sírvase incorporar en y autorizar una de **ACLARATORIA DE NOMBRES EN UN CONTRATO DE COMPRAVENTA Y COMPRAVENTA** de un bien raíz, conforme las siguientes estipulaciones: **PRIMERA : OTORGANTES.**- Intervienen y suscriben el presente contrato, por una parte los cónyuges **OTTO ISIDORO PINARGOTE LAINES Y PAOLA MIROSLAVA ALCIVAR GILER**, a quien para efectos de este contrato, se los llamará simplemente "VENEDORES"; y, por otra parte el señor **JONATHAN ARIEL BRAVO BRIONES** a quien para los efectos de este contrato, se lo llamará simplemente "COMPRADOR". Los contratantes declaran ser

ecuatorianos, mayores de edad, domiciliados en este cantón Manta, con capacidad legal suficiente, cual en derecho se requiere para ejecutar esta clase de actos. - **SEGUNDA: ANTECEDENTES.**- A) Con fecha veintidós de Septiembre del dos mil consta inscrita en el Registro de la propiedad del cantón Manta, bajo el No. 2.642 la escritura pública de Compraventa celebrada en la Notaria Pública Primera del Cantón Manta con fecha veintiuno de Septiembre del dos mil, en la cual consta que la Compañía Inmobiliaria Jolcijos Cía. Ltda. dio en venta a favor de los señores PAOLA ALCIVAR GILER Y OTTO PINARGOTE LAINEZ (casados entre sí) . Un bien inmueble signado con el número OCHO, de la manzana C- UNO, Urbanización EL PORVENIR, Primera Etapa de la parroquia tarquí del cantón Manta. El mismo que tiene los siguientes linderos y medidas; **POR EL FRENTE: Nueve metros y lindera con calle pública; POR ATRAS: Los mismos nueve metros y lindera con calle pública; POR EL COSTADO DERECHO: Dieciocho metros cincuenta centímetros y lindera con lotes siete y ocho; y, POR EL COSTADO IZQUIERDO: Catorce metros y lindera con avenida doscientos dieciséis. CON UNA SUPERFICIE TOTAL DE CIENTO CUARENTA Y SEIS METROS CUADRADOS VEINTICINCO DECIMETROS CUADRADOS.** B) En la escritura pública a la que se refiere en el literal anterior, se ha deslizado un error en cuanto a los segundos nombres de los compradores, haciéndole constar como OTTO Y PAOLA, cuando lo correcto es OTTO ISIDORO Y PAOLA MIROSLAVA, omitiéndole el segundo nombre de ISIDORO Y MIROSLAVA es decir nombres y apellidos completos son OTTO ISIDORO PINARGOTE LAINES Y PAOLA MIROSLAVA ALCIVAR GILER. - **TERCERA: ACLARACIÓN.**-Mediante el presente instrumento los Vendedores tienen a bien libre y voluntariamente aclarar que conforme se desprende de la cédulas de ciudadanía y certificados de votación que en copia se agrega, sus nombres y apellidos completos son OTTO ISIDORO PINARGOTE LAINES Y PAOLA MIROSLAVA ALCIVAR GILER y no OTTO PINARGOTE LAINES Y PAOLA ALCIVAR GILER, como está en la referida escritura, ; declarando a la vez que la presente aclaración no afecta ni perjudica los derechos de terceros, ni directa ni indirectamente. El mismo que se encuentra libre de todo gravamen.- **TERCERA: COMPRAVENTA.**- Con los antecedentes indicados, y por medio de este instrumento público los "VENEDORES", dan en venta real y enajenación perpetua a favor del COMPRADOR todo el bien inmueble, descrito e individualizado en la cláusula segunda de este contrato, con las mismas medidas, linderos y ubicación. -**CUARTA: PRECIO.**- El precio del terreno que se vende, descrito en la cláusula segunda de este contrato, es el de \$ 13.804,70 que los vendedores declaran haber recibido dicha cantidad de dinero, en moneda de curso legal, a su entera satisfacción de manos del comprador, sin que exista reclamo posterior, por este concepto. -**QUINTA: AUTORIZACION PARA INSCRIBIR.**- Se faculta al portador de la copia autorizada de esta Escritura, para requerir del Registrador de la Propiedad del cantón Manta, las inscripciones y anotaciones que por Ley correspondan.- **LAS DE ESTILO.** - Sírvase señora Notaria

4183



REPÚBLICA DEL ECUADOR
 CONSEJO NACIONAL ELECTORAL
 INSTITUTO ECUATORIANO DE CALIFICACIONES SERVICIOS ELECTORALES

001
 001-0123 1304458514
 NUMERO DE CERTIFICADO Cedula
ALCIVAR GILER PAOLA MIROSLAVA

MANABI CIRCUNSCRIPCION 1
 PROVINCIA JUNIN
 CANTON 2014

[Signature]
 GERENTE GENERAL DE LA JUNTA

REPÚBLICA DEL ECUADOR
 DIRECCION GENERAL DE REGISTRO CIVIL
 IDENTIFICACION Y OPORTUNIDAD

Cedula de Identificación 130445851-4

CILDA DANIA
 APELLIDOS Y NOMBRES
ALCIVAR GILER PAOLA MIROSLAVA
 LUGAR DE NACIMIENTO
MANABI JUNIN
 FECHA DE NACIMIENTO **1990-12-11**
 NACIONALIDAD **ECUATORIANA**
 SEXO **F**
 ESTADO CIVIL **Casada**
OTTO I ENARGOTE LAINES

[Signature]

INSTRUCCION SUPERIOR PROFESION / OCUPACION
 TEC. SUP. COMERC. EXTER.

V3333V2222

APELLIDOS Y NOMBRES DEL PADRE
ALCIVAR PALACIOS PEDRO ANTONIO
 APELLIDOS Y NOMBRES DE LA MADRE
GILER VELAQUEZ ALICIA EULALIA
 LUGAR Y FECHA DE EMISION
BOLIVAR 2011-11-23
 FECHA DE EXPIRACION
2021-11-23

[Signature] *[Signature]*

[Signature]
 DIRECTOR GENERAL

ESTE CERTIFICADO SE HA EMITIDO EN SU PRESENCIA EN LA JUNTA ELECTORAL

ESTADO LIBRE ASOCIADO DE PUERTO RICO
DEPARTAMENTO DE ECONOMIA
Y FINANZAS
CALLE DE LA UNIÓN, P.O. BOX 100
SAN JUAN, P.R. 00901
TEL. (787) 764-1000

Margarita Laine



ESTADO LIBRE ASOCIADO DE PUERTO RICO
DEPARTAMENTO DE ECONOMIA
Y FINANZAS
CALLE DE LA UNIÓN, P.O. BOX 100
SAN JUAN, P.R. 00901
TEL. (787) 764-1000



022
022-6030
1308339733
MARGOTE LAINES OTTO ISIDORO
GRANDE PIEDRA
SAN JUAN
PR
1999

022
022-6030 1308339733
MARGOTE LAINES OTTO ISIDORO
GRANDE PIEDRA
SAN JUAN
PR
1999
SECRETARÍA DE LA JUNTA

REPUBLICA DEL ECUADOR
 DIRECCION NACIONAL DEL REGISTRO CIVIL
 Cedula de Identificación
 131497027-6
 CIUDADANIA
 BRAVO BRIONES JONATHAN ARIEL
 MANABÍ
 MANTUA
 1996-06-13
 NACIONALIDAD ECUATORIANA
 ESTADO CIVIL SOLTERO

REGISTRO NACIONAL DE VOTACION
 E4442V242
 APELLIDOS Y NOMBRES DEL VOTANTE
 BRAVO BRAVO HILARIO OTTON
 APELLIDOS Y NOMBRES DE LA MADRE
 BRIONES MADIAS FLORIDA FLORESCIA
 LUGAR Y FECHA DE EMISION
 MANTUA
 2013-07-11
 FECHA DE EXPIRACION
 2023-07-11



REPÚBLICA DEL ECUADOR
 CONSEJO NACIONAL ELECTORAL
 CERTIFICADO DE VOTACION
 ELECCIONES GENERALES 17-FEB-2013

004
 004-0099 1314970276
 NUMERO DE CERTIFICADO CÉDULA
 BRAVO BRIONES JONATHAN ARIEL

MANABÍ
 PROVINCIA MANTUA
 CANTON

CIRCUNSCRIPCION 2
 HILARIO ALFARO
 BARRIOBIA
 (PRE SUCURSAL DE LA JUNTA)

*Manabí
 MANTUA
 CANTON MANTUA*



CORPORACIÓN NACIONAL DE ELECTRICIDAD

Manta, 17 de Julio del 2013

CERTIFICACIÓN

A petición de la parte interesada, tengo a bien **CERTIFICAR**, que el Sr. **PINARGOTE LAINES OTTO ISIDORO** con número de Cédula 130633973-8 se encuentra registrado como usuario en nuestro sistema comercial SICO con número de servicio 5317359 con dirección V. MENDOZA el mismo que **NO** mantiene deuda con la empresa CNEC.

La Parte interesada puede hacer uso de la presente **CERTIFICACIÓN** como mejor convenga a sus intereses.

Atentamente,


TANIA PACHECO PIN
ATENCIÓN AL CLIENTE

CNEC S.A.
ATENCIÓN AL CLIENTE

GOBIERNO AUTÓNOMO DESCENTRALIZADO MUNICIPAL
DEL CANTÓN MANTA



Nº 85247

LA TESORERIA DEL GOBIERNO AUTÓNOMO DESCENTRALIZADO MUNICIPAL
DEL CANTÓN MANTA

A petición verbal de parte interesada, CERTIFICA: Que revisado el archivo de la Tesorería Municipal que corre a mi cargo, no se ha encontrado ningún Título de Crédito pendiente de pago por concepto de Impuestos, Tasas y Tributos Municipales a cargo de ALCIVAR GILER PAOLA.
Por consiguiente se establece que no es deudor de esta Municipalidad.

Manta, de 25 julio

[Handwritten signature and stamp]
Manta, 25 de Julio de 2013
TESORERÍA MUNICIPAL

VALIDO PARA LA CLAVE
3094638000 URB. EL PORVENIR I ETAPA MZ- C-1 LI. # 8
Manta, veinte y cinco de julio del dos mil trece

[Handwritten signature]
Pablo Marcos García
TESORERO MUNICIPAL





CUERPO DE BOMBEROS DE MANTA

Emergencias Teléfono:

RUC: 1360020070001

COMPROBANTE DE PAGO

102

Dirección: Avenida 11
entre Calles 11 y 12
Teléfono: 2621777 - 2611747
Manta - Manabí

0266838

CERTIFICADO DE SOLVENCIA

DATOS DEL CONTRIBUYENTE

CIRUC: 1360020070001
NOMBRES: ADCIVAR GILER PAOLA
RAZÓN SOCIAL: URE. EL PORVENIR MZ C/1 L# 8
DIRECCIÓN:


DATOS DEL PREDIO

CLAVE CATASTRAL:
AVALUO PROPIEDAD:
DIRECCIÓN PREDIO:

REGISTRO DE PAGO

Nº PAGO: 266609
CAJA: MARGARITA ARCHUNDIA L
FECHA DE PAGO: 25/07/2013 12:02:45

ÁREA DE SELLO



DESCRIPCIÓN

VALOR	DESCRIPCIÓN	VALOR
		3.00
	TOTAL A PAGAR	3.00

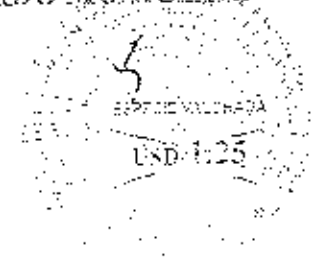
VALIDO HASTA: Miércoles, 23 de Octubre de 2013
CERTIFICADO DE SOLVENCIA

ORIGINAL CLIENTE

ESTE COMPROBANTE NO TENDRA VALIDEZ SIN EL REGISTRO DE PAGO



GOBIERNO AUTÓNOMO DESCENTRALIZADO MUNICIPAL
DEL CANTÓN MANTA



Nº 59015

LA DIRECCION FINANCIERA DEL GOBIERNO AUTÓNOMO DESCENTRALIZADO
MUNICIPAL DEL CANTÓN MANTA

A petición verbal de parte interesada, CERTIFICA: Que revisado el Catastro de Predios URBANO en vigencia, se encuentra registrada una propiedad que consiste SOLAR Y CONSTRUCCION perteneciente a ALCIVAR GILER PAOLA ubicada URB. EL PORVENIR TETAPA MZ-C-1 LOTE 08 AVALUÓ COMERCIAL PRESENTE COMPRAVENTA cuyo \$13804,70 TRECE MIL OCHOCIENTOS CUATRO CON 70/100 DOLARES asciende a la cantidad de CERTIFICADO OTORGADO PARA TRAMITE DE COMPRAVENTA

[Handwritten signature and stamp]

Afigueron

Manta, 25 de JULIO del 2013

Ing. Erika Pazmiño

[Handwritten signature]

Director Financiero Municipal





7/25/2013 12:38

OBSERVACIÓN	CÓDIGO CATASTRAL	AREA	AVALUO	CONTROL	TITULO Nº
Una escritura pública de COMPRA VENTA DE SOLAR Y CONSTRUCCION ubicada en MANTA de la parroquia TARQUI	3-09-48-08-000	146,25	13804,70	68170	191910

VENDEDOR			ALCABALAS Y ADICIONALES	
C.C.I.R.U.C.	NOMBRE O RAZÓN SOCIAL	DIRECCIÓN	CONCEPTO	VALOR
1324468014	ALCMAR GILER PAOLA	URB. EL PORVENIR ETAPA MZ. C-1 LT. # 8	Impuesto principal	138,04
			Junta de Beneficencia de Gusyeguil	41,41
			TOTAL A PAGAR	179,45

ADQUIRIENTE				
C.C.I.R.U.C.	NOMBRE O RAZÓN SOCIAL	DIRECCIÓN	VALOR PAGADO	
1314970276	BRAYO BRIONES JONATHAN ARIEL	ND	179,45	
			SALDO	0,00

EMISION: 7/25/2013 12:38 ROSARIO RIVERA
SALDO SUJETO A VARIACIÓN POR REGULACIONES DE LEY

GOBIERNO AUTÓNOMO DECENTRALIZADO
MUNICIPAL DEL CANTÓN MANTA

Sra. Rosario Rivera M.
RECAUDACIÓN



Gobierno Autónomo Descentralizado Municipal
DEL CANTÓN MANÍA

DIRECCIÓN DE AVALUOS, CATASTRO Y REGISTROS

Nº 104914

No. Certificación: 104914

CERTIFICADO DE AVALÚO

Fecha: 19 de julio de 2013

No. Electrónico: 14123

El suscrito Director de Avalúos, Catastros y Registros Certifica: Que revisando el Catastro de Predios en vigencia, en el archivo existente se constató que:

El Predio de la Clave: 3-09-16-38-000

Ubicado en: URB. EL PORVENIR I ETAPA MZ- C 1 LT. # 8

Área total del predio según escritura:

Área Total de Predio: 146.25 M2

2000
\$1272

Perteneciente a:

Documento Identidad Propietario

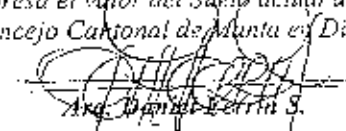
1304458514 ALCIVAR GILER PAOLA

CUYO AVALÚO VIGENTE EN DÓLARES ES DE:

TERRENO:	6581,25
CONSTRUCCIÓN:	7223,45
	<hr/>
	13804,70

Son: TRECE MIL OCHOCIENTOS CUATRO DOLARES CON SETENTA CENTAVOS.

Este documento no constituye reconocimiento, fraccionamiento u otorgamiento de la titularidad del predio; solo expresa el valor del suelo actual de acuerdo al sector aprobado mediante Ordenanza por el Concejo Cantonal de Maná en Diciembre 29 de 2011, para el Bienes 2012-2013.


Dir. Danilo Ferrín S.

Director de Avalúos, Catastros y Registros

137,01
3000
2745
3630

6375

plano
10/01/13



Gobierno Autónomo Descentralizado
Municipal del Cantón Manta
 RUC: 1360000000000
 Dirección: Av. 4ta. y Calle 9 - Tel: 2513-429 2511437

TITULO DE CREDITO No. 000191911

7/25/2013 12:38

OBSERVACIÓN		CÓDIGO CATASTRAL	AREA	AVALUO	CONTROL	TITULO Nº
Una escritura pública de COMPRA VENTA DE SOLAR Y CONSTRUCCION ubicada en MANTA de la parroquia TARDUI		3-09-45-38-000	146,25	13834,70	86172	191911

VENDEDOR			UTILIDADES	
C.C./R.U.C.	NOMBRE O RAZÓN SOCIAL	DIRECCIÓN	CONCEPTO	VALOR
1304458514	ALCIBAR GILER PAOLA	URB. EL PORVENIR ETAPA MZ-C-1 LT. # 8	GASTOS ADMINISTRATIVOS	1,20
			Impuesto Principal Compra-Venta	35,30
			TOTAL A PAGAR	36,30

ADQUIRIENTE				
C.C./R.U.C.	NOMBRE O RAZÓN SOCIAL	DIRECCIÓN	VALOR PAGADO	SALDO
1314970278	BRAVO BORDONES JONATHAN ARIEL	ND	36,30	0,00

EMISION: 7/25/2013 12:38 ROSARIO RIERA

SALDO SUJETO A VARIACIÓN POR REGULACIONES DE LEY

Gobierno Autónomo Descentralizado
 MUNICIPAL DEL CANTÓN MANTA

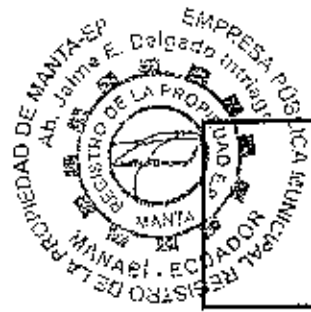
Sra. Rosario Riera M.
 RECAUDACIÓN





Empresa Pública Municipal
Registro de la Propiedad de
Manta-EP

Avenida 4 y Calle 11



41037



Conforme a la solicitud Número: 95955, certifico hasta el día de hoy la Ficha Registral Número 41037.

INFORMACIÓN REGISTRAL

Fecha de Apertura: *lunes, 08 de julio de 2013*
 Parroquia: Tarqui
 Tipo de Predio: Urbano
 Cód. Catastral/Rol/Ident. Predial: XXXXXXXXXXXXXXXXXXXXXXXXXXXXX

LINDEROS REGISTRALES:

Terreno Signado con el número OCHO, de la manzana C - Uno, Urbanización El Porvenir Primera Etapa de la parroquia Tarqui del Cantón Manta. El mismo que tiene las siguientes medidas y linderos: Por el frente; nueve metros y lindera con calle pública. Por Atrás; los mismos nueve metros y lindera con calle pública. Por el Costado Derecho; dieciocho metros cincuenta centímetros y lindera con lotes siete y ocho y por el Costado Izquierdo; catorce metros y lindera con Avenida doscientos dieciséis con una superficie total de Ciento cuarenta y seis metros cuadrados veinticinco decímetros cuadrados. SOLVENCIA; EL PREDIO DESCRITO A LA PRESENTE FECHA SE ENCUENTRA LIBRE DE G R A V A M E N T O S

RESUMEN DE MOVIMIENTOS REGISTRALES:

Libro	Acto	Número y fecha de inscripción	Folio Inicial
Compra Venta	Compraventa	782 11/07/1984	1.754
Compra Venta	Compraventa	2.642 22/09/2000	16.014

MOVIMIENTOS REGISTRALES:

REGISTRO DE COMPRA VENTA


1 / 2 Compraventa

Inscrito el: miércoles, 11 de julio de 1984
 Tomo: 1 Folio Inicial: 1.754 - Folio Final: 1.756
 Número de Inscripción: 782 Número de Repertorio: 1.079
 Oficina donde se guarda el original: Notaría Primera
 Nombre del Cantón: Manta
 Fecha de Otorgamiento/Providencia: viernes, 13 de abril de 1984
 Escritura/Inicio/Resolución:
 Fecha de Resolución:

a.- Observaciones:
 Terreno ubicado en el Porvenir de la Parroquia Urbana Tarqui del Cantón Manta

b.- Apellidos, Nombres y Domicilio de las Partes:

Calidad	Cédula o R.U.C.	Nombre y/o Razón Social	Estado Civil	Domicilio
Comprador	80-9003000005201	Immobiliaria Jekijos Cia Ltda		Manta
Vendedor	80-9000000000001	Cevallos Holguin Jose Luis	Casado	Manta
Vendedor	13-01542773	Mendoza Segunda Perfecta Doiores	Casado	Manta



[Handwritten signature]

2 / 2 Compraventa

Inscrito el : viernes, 22 de septiembre de 2000
Tomo: I Folio Inicial: 16.034 - Folio Final: 16.038
Número de Inscripción: 2.642 Número de Repertorio: 5.253
Oficina donde se guarda el original: Notaría Primera
Nombre del Cantón: Manta
Fecha de Otorgamiento/Providencia: jueves, 21 de septiembre de 2000
Escritura/Juicio/Resolución:
Fecha de Resolución:



a.- Observaciones:

C o m p r a v e n t a
*El Señor Luis Adolfo Cevallos Mendoza, en su calidad de Gerente de Inmobiliaria Jolcijos Compañía
L i m i t a d a
Terreno Signado con el número OCHO, de la manzana C - Uno, Urbanización El Porvenir Primera Etapa de la
p a r r o q u i a T a r q u i d e l C a n t o n M a n t a .

b.- Apellidos, Nombres y Domicilio de las Partes:

Calidad	Cédula o R.U.C.	Nombre y/o Razón Social	Estado Civil	Domicilio
Comprador	80-000000069024	Alcivar Giler Paola	Casado	Manta
Comprador	80-000000069025	Pinargote Láinez Otto	Casado	Manta
Vendedor	80-000000000747	Compañía Inmobiliaria Jolcijos Cia Ltda		Manta

c.- Esta inscripción se refiere a la(s) que consta(n) en:

Libro:	No. Inscripción:	Fec. Inscripción:	Folio Inicial:	Folio final:
Compra Venta	782	11-jul-1984	1754	1756

TOTAL DE MOVIMIENTOS CERTIFICADOS:

Libro	Número de Inscripciones	Libro	Número de Inscripciones
Compra Venta	2		

Los movimientos Registrales que constan en esta Ficha son los únicos que se refieren al predio que se certifica.

Cualquier enmendadura, alteración o modificación al texto de este certificado lo invalida.

Emitido a las: 10:37:33 del lunes, 08 de julio de 2013

A petición de: *Abg. Milena Brindley*

Elaborado por: *Zaida Sañudo*
136930042



Validez del Certificado 30 días, Excepto que se diera un traspaso de dominio o se emitiera un gravamen.




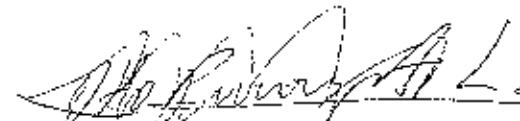
Abg. Jaime E. Delgado Intriago
Firma del Registrador

El interesado debe comunicar cualquier error en este Documento al Registrador de la Propiedad.


anteponer y agregar las demás cláusulas de estilo para la completa validez de este instrumento.- (Firmado) Abogada ROSITA ESPINAL MERO Matrícula número: 13-2009-95.- FORO DE ABOGADOS DE MANABI. Hasta aquí la minuta que los comparecientes la ratifican y complementada con sus documentos habilitantes queda constituida en Escritura Pública conforme a Derecho. I leída enteramente que fue esta Escritura en alta y clara voz por mí, la aprueban y firman conmigo. Se cumplieron los preceptos legales, se procedió en unidad de acto. DOY FE.-

ESTAS COPIAS ESTAN
AUTENTICADAS POR MI
Abg. Tania Reyes Espinal



PAOLA MIROSLAVA ALCIVAR GILER
C.C.NO. 130445851-4


OTTO ISIDORO PINARGOTE LAINES
C.C.NO. 130633973-8


JONATHAN ARIEL BRAVO BRIONES
C.C.NO. 131497027-6


NOTARIA PRIMERA

SE OTORGO ANTE MI ESTE PRIMER TESTIMONIO QUE SELLO Y FIRMO EN MANTA LA MISMA FECHA DE SU OTORGAMIENTO.-


NOTARIA PRIMERA (E)
MANTA



9: 17/07/13
R 19/07/13 15:00

Dirección de
Avaluos Catastro y
Registros

FORMULARIO DE RECLAMO



Muy Ilustre Municipio de
SAN PABLO DE MANTA

Calle 9 y Av. 4 Teléf: 2611-471 - 2611-479 Fax: 2611-714
Correo Electrónico: mimmm@manta.gov.ec

Cedula	
Clave Catastral	30371630
Nombre:	Manuel Soto P. de
Rubros:	1
Impuesto Principal	1.200
Solar no Edificado	
Contribución Mejoras	
Tasa de Seguridad	100%

Reclamo:

[Handwritten signature]
Firma del Usuario

Fecha:

Informe Inspector:

[Handwritten signature]
Firma del Inspector

Fecha:

Informe Técnico:

[Handwritten signature]
Firma del Técnico

Fecha: 17/07/2013

Informe de aprobación:

[Handwritten signature]
Firma del Director de Avaluos y Catastro

Fecha:



Empresa Pública Municipal
Registro de la Propiedad de
Manta-EP

Avenida 4 y Calle 11



41037



Conforme a la solicitud Número: 95955, certifico hasta el día de hoy la Ficha Registral Número 41037:

INFORMACIÓN REGISTRAL

Fecha de Apertura: *lunes, 08 de julio de 2013*
 Parroquia: Tarqui
 Tipo de Predio: Urbano
 Cód.Catastral/Rol/Ident.Predial: XXXXXXXXXXXXXXXXXXXXXXXXXX

3094638

LINDEROS REGISTRALES:

Terreno Signado con el número OCHO, de la manzana C - Uno, Urbanización El Porvenir Primera Etapa de la parroquia Tarqui del Cantón Manta. El mismo que tiene las siguientes medidas y linderos; Por el Frente; nueve metros y lindera con calle pública. Por Atrás; los mismos nueve metros y lindera con calle pública. Por el Costado Derecho; dieciocho metros cincuenta centímetros y lindera con lotes siete y ocho y por el Costado Izquierdo; catorce metros y lindera con Avenida doscientos dieciséis con una superficie total de Ciento cuarenta y seis metros cuadrados veinticinco decímetros cuadrados. SOLVENCIA; EL PREDIO DESCRITO A LA PRESENTE FECHA SE ENCUENTRA LIBRE DE

G R A V A M E N

RESUMEN DE MOVIMIENTOS REGISTRALES:

Libro	Acto	Número y fecha de inscripción	Folio Inicial
Compra Venta	Compraventa	782 11/07/1984	1.754
Compra Venta	Compraventa	2.642 22/09/2000	16.034

MOVIMIENTOS REGISTRALES:

REGISTRO DE COMPRA VENTA

1 / 2 Compraventa
 Inscrito el: *miércoles, 11 de julio de 1984*
 Tomo: 1 Folio Inicial: 1.754 - Folio Final: 1.756
 Número de Inscripción: 782 Número de Repertorio: 1.079
 Oficina donde se guarda el original: Notaría Primera
 Nombre del Cantón: Manta
 Fecha de Otorgamiento/Providencia: *viernes, 13 de abril de 1984*
 Escritura/Inicio/Resolución:



a.- Observaciones:
 Terreno ubicado en el Porvenir de la Parroquia Urbana Tarqui del Cantón Manta.

b.- Apellidos, Nombres y Domicilio de las Partes:

Calidad	Cédula o R.U.C.	Nombre y/o Razón Social	Estado Civil	Domicilio
Comprador	80-000000005201	Inmobiliaria Jalcijos Cia Ltda		Manta
Vendedor	80-000000000001	Cevallos Holguin Jose Luis	Casado	Manta
Vendedor	13-01542773	Mendoza Segunda Perfecta Dolores	Casado	Manta

2 / 2 **Compraventa**

Inscrito el: **viernes, 22 de septiembre de 2000.**
Tomo: **I** Folio Inicial: **16.034** - Folio Final: **16.038**
Número de Inscripción: **2.642** Número de Repertorio: **5.253**
Oficina donde se guarda el original: **Notaría Primera**
Nombre del Cantón: **Manta**
Fecha de Otorgamiento/Providencia: **jueves, 21 de septiembre de 2000**
Escritura/Juicio/Resolución:
Fecha de Resolución:



a.- Observaciones:

C o m p r a v e n t a
*El Señor. Luis Adolfo Cevallos Mendoza, en su calidad de Gerente de Inmobiliaria Jolcijos Compañía
L i m i t a d a
Terreno Signado con el número OCHO, de la manzana C - Uno, Urbanización El Porvenir Primera Etapa de la
p a r r o q u i a T a r q u i d e l C a n t o n M a n t a .

b.- Apellidos, Nombres y Domicilio de las Partes:

Calidad	Cédula o R.U.C.	Nombre y/o Razón Social	Estado Civil	Domicilio
Comprador	80-000000069024	Alcivar Giler Paola	Casado	Manta
Comprador	80-000000069025	Pinargote Lainez Otto	Casado	Manta
Vendedor	80-000000000747	Compañía Inmobiliaria Jolcijos Cia Ltda		Manta

c.- Esta inscripción se refiere a la(s) que consta(n) en:

Libro:	No. Inscripción:	Fec. Inscripción:	Folio Inicial:	Folio final:
Compra Venta	782	11-jul-1984	1754	1756

TOTAL DE MOVIMIENTOS CERTIFICADOS:

Libro	Número de Inscripciones	Libro	Número de Inscripciones
Compra Venta	2		

Los movimientos Registrales que constan en esta Ficha son los únicos que se refieren al predio que se certifica.

Cualquier enmendadura, alteración o modificación al texto de este certificado lo invalida.

Emitido a las: **10:37:33** del **lunes, 08 de julio de 2013**

A petición de: *Dr. Hilario B...*

Elaborado por *Zaida Salas Pachay*

1307300432



Validez del Certificado 30 días, Excepto que se diere un traspaso de dominio o se emitiera un gravamen.



Abg. Jaime E. Delgado Intriago
Firma del Registrador

El interesado debe comunicar cualquier error en este Documento al Registrador de la Propiedad.



7/10/2013 2:23

CÓDIGO CATASTRAL	Area	AVALUO COMERCIAL	DIRECCIÓN	AÑO	CONTROL	TÍTULO N°
3-09-45-30-000	1/5 02	\$ 16 724 72	I. B. EL PORVENIR MZON # 8	2013	09238	155695
IMPUESTOS, TASAS Y CONTRIBUCIONES ESP. DE MEJORAS						
NOMBRE O RAZÓN SOCIAL		C.C. / R.U.C.	CONCEPTO	VALOR PARCIAL	REBAJAS(-) / RECARGOS(+)	VALOR A PAGAR
ALVARO CLER PAGA		130445814	Costa Judicial			
7/10/2013 12:00 HOYOS VERONICA						
SALDO SUJETO A VARIACIÓN POR REGULACIONES DE LEY						
			IMPUESTO PREDIAL	\$ 5 95	\$ 0,34	\$ 6 29
			Interes por Mora			
			MEJORAS 2011	\$ 2,45		\$ 2,45
			MEJORAS 2012	\$ 4,04		\$ 4,04
			MEJORAS HASTA 2010	\$ 46,98		\$ 46,98
			TASA DE SEGLR.CAD	\$ 2,51		\$ 2,51
			TOTAL A PAGAR			\$ 52,27
			VALOR PAGADO			\$ 60,00
			SALDO			\$ 0,00

CANCELADO

IMPUESTOS Y TASAS
 MUNICIPALIDAD DEL CANTÓN MANABÍ
 DIRECCIÓN DE ADMINISTRACIÓN FINANCIERA
 7/10/2013 12:00





Manta, 17 de julio del 2013

CERTIFICACIÓN

A petición de la parte interesada, tengo a bien CERTIFICAR, que el Sr. PINARGOTE LAINES OTTO ISIDORO con número de Cédula 130633973-8 se encuentra registrado como usuario en nuestro sistema comercial SICO con número de servicio 5317359 con dirección V. MENDOZA el mismo que NO mantiene deuda con la empresa CNEI.

La Parte interesada puede hacer uso de la presente CERTIFICACIÓN como mejor convenga a sus intereses.

Atentamente,


TANIA PACHECO PIN
ATENCIÓN AL CLIENTE.

CNEI S.A.
ATENCIÓN AL CLIENTE