9517-12

MUNICIPIO DE MANTA
CATASTRO URBANO

FICHA CATASTRAL PARA INMUEBLES QUE NO ESTAN BAJO EL REGIMEN DE PROPIEDAD HORIZONTAL

IDENTIFICACION Y DATOS DE LOCALIZACION

ESTA BAJO REGIMEN DE PROPIEDAD HORIZONTAL ○ NO ○ SI

CLAVE CATASTRAL ① ② ③ ④ ⑤ ⑥ : 3 1 2 2 5 2 2 (LOCALIDAD, ZONA, SECTOR, MANZANA, LOTE, PROP. HORIZONTAL)

DATOS GENERALES
- ⑦ ☐ ZONA SEGUN CALIDAD DE SUELO
- ⑧ ☐ ZONA HOMOGENEA
- ⑨ ☐ ZONA SEGUN VALOR

REFERENCIA AL SISTEMA CARTOGRAFICO

HOJA N° ____

DIRECCION: barrio Parroq. Eloy Alfaro
calle 316-B
MZ-123 LT#7-C N° ____

⑩ CODIFICAR LA DIRECCION (PRIMERO LA CALLE LUEGO EL NUMERO)

DATOS DEL LOTE

FRENTES ⑪ [1] NUMERO DE CALLES A LAS CUALES EL LOTE TIENE FRENTE

⑨ ACCESO AL LOTE (MARCAR SOLO EL DE MAYOR JERARQUIA)
1. ☐ LOTE INTERIOR
2. ☐ POR PASAJE PEATONAL
3. ☐ POR PASAJE VEHICULAR
4. ☒ POR CALLE
5. ☐ POR AVENIDA
6. ☐ POR EL MALECON
7. ☐ POR LA PLAYA

⑲ DESNIVEL CON RELACION A LA RASANTE DE LA VIA DE ACCESO
- SOBRE LA RASANTE + ☐
- BAJO LA RASANTE - ☐
- METROS

CARACTERISTICAS DE LA VIA PRINCIPAL

⑬ MATERIAL DE LA CALZADA
1. ☐ TIERRA
2. ☒ LASTRE
3. ☐ PIEDRA DE RIO
4. ☐ ADOQUIN
5. ☐ ASFALTO O CEMENTO

⑭ ACERA
1. ☒ NO TIENE
2. ☐ ENCEMENTADO O PIEDRA DE RIO
3. ☐ DE ADOQUIN O BALDOSA

SERVICIOS DEL LOTE

⑳ AGUA POTABLE
1. ☐ NO EXISTE
2. ☒ SI EXISTE

㉑ DESAGUES
1. ☒ NO EXISTE
2. ☐ SI EXISTE

㉒ ELECTRICIDAD
1. ☐ NO EXISTE
2. ☒ SI EXISTE

REDES PUBLICAS EN LA VIA

⑮ AGUA POTABLE
1. ☐ NO EXISTE
2. ☒ SI EXISTE

⑯ ALCANTARILLADO
1. ☒ NO EXISTE
2. ☐ SI EXISTE

⑰ ENERGIA ELECTRICA
1. ☐ NO EXISTE
2. ☒ SI EXISTE RED AEREA
3. ☐ SI EXISTE RED SUBTERRANEA

⑱ ALUMBRADO PUBLICO
1. ☐ NO EXISTE
2. ☐ INCANDESCENTE
3. ☒ DE SODIO O MERCURIO

CARACTERISTICAS FORMALES DEL LOTE

	SIN DECIMALES
㉓ AREA	133,90
㉔ PERIMETRO	60
㉕ LONGITUD DEL FRENTE	5,40
㉖ NUMERO DE ESQUINAS	0
AVALUO DEL LOTE (sin centavos)	

CROQUIS

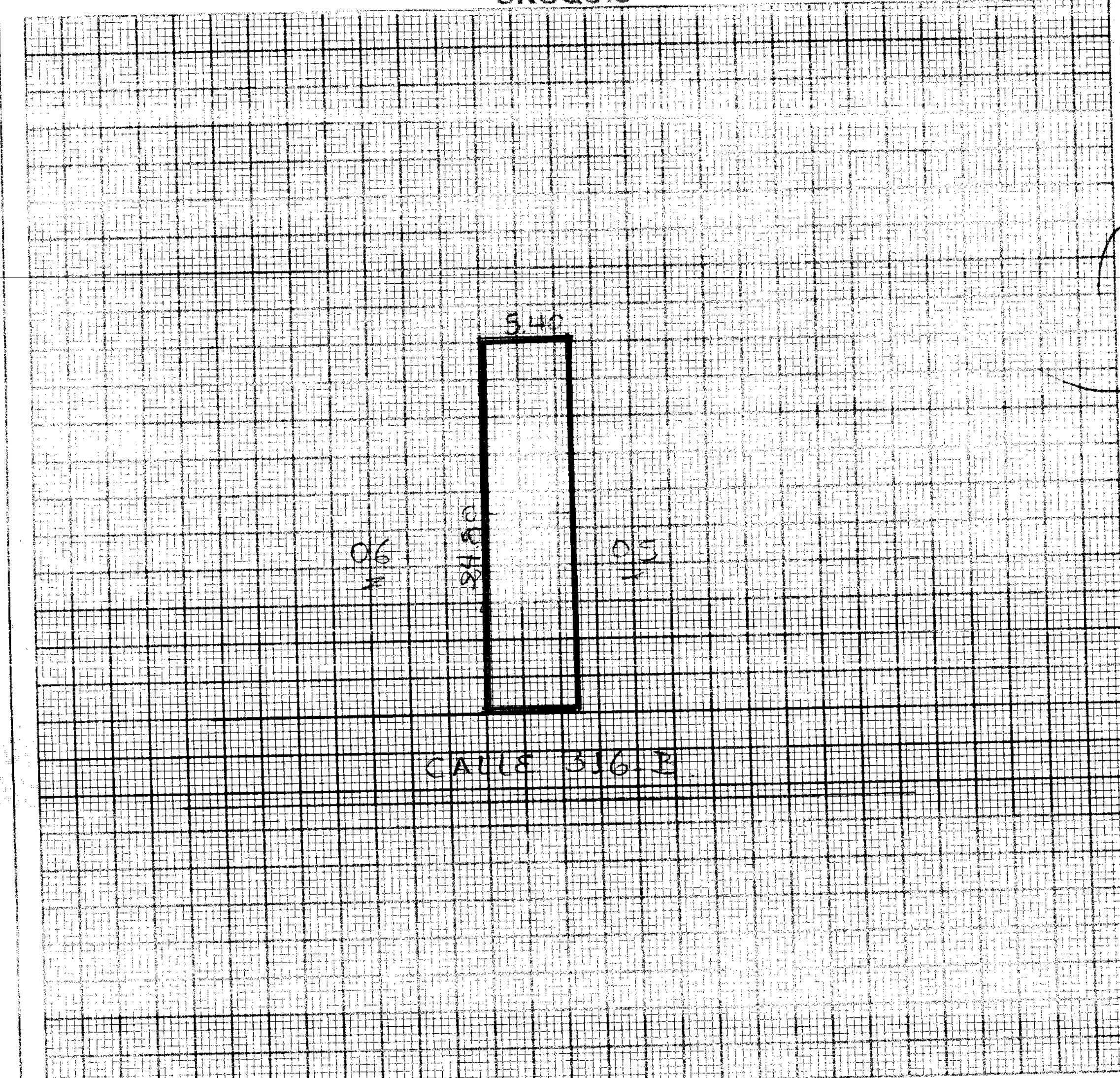

FORMA DE OCUPACION DEL LOTE

㉗
1. SIN EDIFICACION ☒
2. CON EDIFICACION ☐

㉘ USO DEL AREA SIN EDIFICACION
1. SIN USO ☒
2. ☐
3. OTRO USO ☐

㉙ OTRO USO — NOMBRE ____ CODIGO ____

㉚ NUMERO DE BLOQUES TERMINADOS —
㉛ NUMERO DE BLOQUES EN CONSTRUCCION
㉜ TOTAL DE BLOQUES —

OBSERVACIONES:
S/Insp. Ingreso con escrit.
Amparo 8-VI-05
Act. se elimina const.
por cert. Pun 512 ⓟ
S.p 8/08

5560 (2)

MODO DE PROPIEDAD

1 ☐ UN SOLO PROPIETARIO
2 ☐ HERENCIA INDIVISA
3 ☐ VARIOS PROPIETARIOS

TENENCIA DE LA PROPIEDAD

1 ☐ OCUPA SOLO EL PROPIETARIO
2 ☐ EN ARRIENDO PARCIAL
3 ☐ EN ARRIENDO TOTAL
4 ☐ OTROS (ESPECIFIQUE)

DATOS DEL PROPIETARIO

PERSONERIA	APELLIDOS	NOMBRES	CEDULA DE IDENTIDAD O R.U.C.	TITULO DE PROPIEDAD materia	fecha
	MOREIRA MOREIRA	FREDDY [illegible]	J30387647-6	IV MANTA	30/V/05

CODIGO ☐

DATOS DE LA CONSTRUCCION (SOLO BLOQUES TERMINADOS)

MATERIALES (MARQUE UNA SOLA RESPUESTA PARA CADA RUBRO DE OBRA)

Nº DEL BLOQUE	Nº DEL PISO	AREA DEL PISO	ESTRUCTURA: caña	madera	ladrillo o piedra	hormigón o metal	PAREDES: no tiene	caña	madera o lata	enquinchado (bahareque)	ladrillo común	ladrillo industrial o bloque	tabiques modulares (vidrio, madera, etc)
(39)	(40)	(41)	1	2	3	4	1	2	3	4	5	6	7
(54)	(55)	(56)	1	2	3	4	1	2	3	4	5	6	7
(69)	(70)	(71)	1	2	3	4	1	2	3	4	5	6	7
(84)	(85)	(86)	1	2	3	4	1	2	3	4	5	6	7
(99)	(100)	(101)	1	2	3	4	1	2	3	4	5	6	7
(114)	(115)	(116)	1	2	3	4	1	2	3	4	5	6	7
(129)	(130)	(131)	1	2	3	4	1	2	3	4	5	6	7
(144)	(145)	(146)	1	2	3	4	1	2	3	4	5	6	7
(159)	(160)	(161)	1	2	3	4	1	2	3	4	5	6	7
(174)	(175)	(176)	1	2	3	4	1	2	3	4	5	6	7
(189)	(190)	(191)	1	2	3	4	1	2	3	4	5	6	7
(204)	(205)	(206)	1	2	3	4	1	2	3	4	5	6	7
(219)	(220)	(221)	1	2	3	4	1	2	3	4	5	6	7
(234)	(235)	(236)	1	2	3	4	1	2	3	4	5	6	7
(249)	(250)	(251)	1	2	3	4	1	2	3	4	5	6	7
(264)	(265)	(266)	1	2	3	4	1	2	3	4	5	6	7

Nº DEL BLOQUE	ENTRE PISO INFERIOR O CONTRAPISO: tierra	madera	ladrillo	piedra	hormigón	PISO: tierra	madera o encementado	vidrio o granito fundido	baldosa	parquet o mayolica	alfombra	mármol o marmetone
(39)	1	2	3	4	5	1	2	3	4	5	6	7
(54)	1	2	3	4	5	1	2	3	4	5	6	7
(69)	1	2	3	4	5	1	2	3	4	5	6	7
(84)	1	2	3	4	5	1	2	3	4	5	6	7
(99)	1	2	3	4	5	1	2	3	4	5	6	7
(114)	1	2	3	4	5	1	2	3	4	5	6	7
(129)	1	2	3	4	5	1	2	3	4	5	6	7
(144)	1	2	3	4	5	1	2	3	4	5	6	7
(159)	1	2	3	4	5	1	2	3	4	5	6	7
(174)	1	2	3	4	5	1	2	3	4	5	6	7
(189)	1	2	3	4	5	1	2	3	4	5	6	7
(204)	1	2	3	4	5	1	2	3	4	5	6	7
(219)	1	2	3	4	5	1	2	3	4	5	6	7
(234)	1	2	3	4	5	1	2	3	4	5	6	7
(249)	1	2	3	4	5	1	2	3	4	5	6	7
(264)	1	2	3	4	5	1	2	3	4	5	6	7

Nº DEL BLOQUE	ENTREPISO SUPERIOR TECHO O CUBIERTA: caña	cade (paja)	madera	zinc	ruberoid	asbesto cemento	hormigón	teja	TUMBADOS: no tiene	si tiene
(39)	1	2	3	4	5	6	7	8	1	2
(54)	1	2	3	4	5	6	7	8	1	2
(69)	1	2	3	4	5	6	7	8	1	2
(84)	1	2	3	4	5	6	7	8	1	2
(99)	1	2	3	4	5	6	7	8	1	2
(114)	1	2	3	4	5	6	7	8	1	2
(129)	1	2	3	4	5	6	7	8	1	2
(144)	1	2	3	4	5	6	7	8	1	2
(159)	1	2	3	4	5	6	7	8	1	2
(174)	1	2	3	4	5	6	7	8	1	2
(189)	1	2	3	4	5	6	7	8	1	2
(204)	1	2	3	4	5	6	7	8	1	2
(219)	1	2	3	4	5	6	7	8	1	2
(234)	1	2	3	4	5	6	7	8	1	2
(249)	1	2	3	4	5	6	7	8	1	2
(264)	1	2	3	4	5	6	7	8	1	2

INDICADORES GENERALES

Nº DEL BLOQUE	VENTANAS: no tiene	caña	tablero o lata	madera y vidrio	bloque ornamental	madera tipo chazas o hierro	aluminio	madera fina	aluminio de color	AGUA: no tiene	sobrepuestas	empotradas
(39)	1	2	3	4	5	6	7	8	9	1	2	3
(54)	1	2	3	4	5	6	7	8	9	1	2	3
(69)	1	2	3	4	5	6	7	8	9	1	2	3
(84)	1	2	3	4	5	6	7	8	9	1	2	3
(99)	1	2	3	4	5	6	7	8	9	1	2	3
(114)	1	2	3	4	5	6	7	8	9	1	2	3
(129)	1	2	3	4	5	6	7	8	9	1	2	3
(144)	1	2	3	4	5	6	7	8	9	1	2	3
(159)	1	2	3	4	5	6	7	8	9	1	2	3
(174)	1	2	3	4	5	6	7	8	9	1	2	3
(189)	1	2	3	4	5	6	7	8	9	1	2	3
(204)	1	2	3	4	5	6	7	8	9	1	2	3
(219)	1	2	3	4	5	6	7	8	9	1	2	3
(234)	1	2	3	4	5	6	7	8	9	1	2	3
(249)	1	2	3	4	5	6	7	8	9	1	2	3
(264)	1	2	3	4	5	6	7	8	9	1	2	3

Nº DEL BLOQUE	ELECTRICIDAD: no tiene	sobrepuestas	empotradas	EQUIPO ESPECIAL: no tiene	tiene de 2º orden	tiene de 1er. orden	ESTADO DE CONSERVACION GENERAL: buena	regular	mala	ruina	AÑO DE CONSTRUCION O RECONSTRUCCION
(39)	1	2	3	1	2	3	1	2	3	4	(53) 1.
(54)	1	2	3	1	2	3	1	2	3	4	(68) 1.
(69)	1	2	3	1	2	3	1	2	3	4	(83) 1.
(84)	1	2	3	1	2	3	1	2	3	4	(98) 1.
(99)	1	2	3	1	2	3	1	2	3	4	(113) 1.
(114)	1	2	3	1	2	3	1	2	3	4	(128) 1.
(129)	1	2	3	1	2	3	1	2	3	4	(143) 1.
(144)	1	2	3	1	2	3	1	2	3	4	(158) 1.
(159)	1	2	3	1	2	3	1	2	3	4	(173) 1.
(174)	1	2	3	1	2	3	1	2	3	4	(188) 1.
(189)	1	2	3	1	2	3	1	2	3	4	(203) 1.
(204)	1	2	3	1	2	3	1	2	3	4	(218) 1.
(219)	1	2	3	1	2	3	1	2	3	4	(233) 1.
(234)	1	2	3	1	2	3	1	2	3	4	(248) 1.
(249)	1	2	3	1	2	3	1	2	3	4	(263) 1.
(264)	1	2	3	1	2	3	1	2	3	4	(278) 1.

AVALUO TOTAL DE LA PROPIEDAD (sin centavos)

AVALUO DE LA PROPIEDAD (sin centavos) VALOR DEL LOTE MAS VALOR DE LA CONSTRUCCION

levantamiento

FECHA	NOMBRE DEL EMPADRONADOR	FIRMA	FECHA	NOMBRE DEL REVISOR DE CAMPO	FIRMA
FECHA	NOMBRE DEL SUPERVISOR	FIRMA	FECHA	NOMBRE DEL SUPERVISOR DE OFICINA	FIRMA

OBSERVACIONES

Retiro: Enero 2/13 10:00

09 9 3514962

Yoyito Cedeño

Dirección de
Avaluos Catastro
y Registros

Muy Ilustre Municipio de
SAN PABLO DE MANTA
Calle 9 y Av. 4 Teléf.: 2611-471 - 2611-479 Fax: 2611-714
Correo Electrónico: mimm@manta.gov.ec

FORMULARIO DE RECLAMO

No. 000000001

Cedula	1303876476
Clave Catastral	3122522060
Nombre:	Moreira Moreira Freddy H.

Rubros:

Impuesto Principal	—
Solar no Edificado	—
Contribucion Mejoras	
Tasa de Seguridad	Coop MIDUVI - Moreira Palma Valestar y Evelyn

Reclamo:

Firma del Usuario

Elaborado Por: ARQ. ANGEL MENDOZA MENDOZA -

Informe Inspector:
SE ACTUALIZÓ AVALÚO DE SUELO.
FAVOR EMITIR CERTIFICADO DE AVALÚO.

Firma del Inspector

Informe de aprobacion:

Firma del Director de Avaluos y Catastro

Empresa Pública Municipal
Registro de la Propiedad de
Manta-EP

Avenida 4 y Calle 11

Ficha Registral-Bien Inmueble

6325

Conforme a la solicitud Número: 95952, certifico hasta el día de hoy la Ficha Registral Número: 6325

INFORMACIÓN REGISTRAL

Fecha de Apertura: *jueves, 21 de agosto de 2008*
Parroquia: Eloy Alfaro
Tipo de Predio: Urbano 3122522
Cód.Catastral/Rol/Ident.Predial: XXXXXXXXXXXXXXXXXXXXXXXXXX

LINDEROS REGISTRALES:

Un lote de terreno que se encuentra ubicado en el Barrio Eloy Alfaro, manzana número ciento veintitres lote numero siete- C , de la Parroquia Eloy Alfaro que tiene los siguientes medidas y linderos. POR EL FRENTE: Con cinco metros cuarenta centimetros y calle trescientos dieciseis-B. POR ATRAS: Con cinco metros cuarenta centimetros y lindera con propiedad particular. POR EL COSTADO DERECHO: Con veinticuatro metros ochenta centimetros y lindera con propiedad de la señora Ana Macias. POR EL COSTADO IZQUIERDO: Con veincuatro metros ochenta centimetros y lindera con propiedad del señor Pedro Ponce Moreira. No encontrándose más bienes. Previa revisión del año 1980. SOLVENCIA .En una revision hecha en los libros respectivos consta que el preido descrito constituye en patrimonio familiar a favor de sus hijos menores por el lapso de tres años.

RESUMEN DE MOVIMIENTOS REGISTRALES:

Libro	Acto	Número y fecha de inscripción	Folio Inicial
Compra Venta	Compraventa	1.654 30/06/2005	23.224

MOVIMIENTOS REGISTRALES:

REGISTRO DE COMPRA VENTA

1 / 1 **Compraventa**

Inscrito el : jueves, 30 de junio de 2005
Tomo: 1 Folio Inicial: 23.224 - Folio Final: 23.234
Número de Inscripción: 1.654 Número de Repertorio: 3.128
Oficina donde se guarda el original: Notaría Cuarta
Nombre del Cantón: Manta
Fecha de Otorgamiento/Providencia: lunes, 30 de mayo de 2005
Escritura/Juicio/Resolución:
Fecha de Resolución:

a.- Observaciones:

Un lote de terreno que se encuentra ubicado en el Barrio Eloy Alfaro, manzana número ciento veintitres lote numero siete- C , de la Parroquia Eloy Alfaro. Se constituye en patrimonio familiar a favor de sus hijos menores por el lapso de tres años.

b.- Apellidos, Nombres y Domicilio de las Partes:

Calidad	Cédula o R.U.C.	Nombre y/o Razón Social	Estado Civil	Domicilio
Comprador	13-03876476	Moreira Moreira Fredy Hernan	Casado(*)	Manta
Vendedor	80-0000000000151	Ilustre Municipalidad de Manta		Manta

TOTAL DE MOVIMENTOS CERTIFICADOS:

Libro	*Número de Inscripciones*	*Libro*	*Número de Inscripciones*
Compra Venta	1		

Los movimientos Registrales que constan en esta Ficha son los únicos que se refieren al predio que se certifica.

Cualquier enmendadura, alteración o modificación al texto de este certificado lo invalida.

Emitido a las: 9:38:12 del martes, 18 de diciembre de 2012

A petición de: Sr. Fredy Molina Molina

Elaborado por : Juliana Dourdes Macías Suarez
131136755-9

Validez del Certificado 30 días, Excepto que se diera un traspaso de dominio o se emitiera un gravamen.

El interesado debe comunicar cualquier error en este Documento al Registrador de la Propiedad.

EMPRESA PÚBLICA MUNICIPAL REGISTRO DE LA PROPIEDAD DE MANTA-EP
Ab. Jaime E. Delgado Intriago
REGISTRO DE LA PROPIEDAD E.P. MANTA
MANABÍ - ECUADOR

Abg. Jaime E. Delgado Intriago
Firma del Registrador

NR.

AUTORIZACION

N° 3041-31745

La Dirección de Planeamiento Urbano, autoriza al Sr. ***FREDDY HERNAN MOREIRA MOREIRA,*** para que proceda a realizar la demolición de *un inmueble de su propiedad con Clave Catastral N° 3122522000, Código N° 413 ubicado en la Calle 316-B manzana 123 lote 7, parroquia Eloy Alfaro Cantón Manta, correspondiente a derrocar una vivienda de una planta, con las siguientes características: estructura mixta Paredes de ladrillo, cubierta de Losa. Encontrándose la edificación en mal estado,*

Esta autorización se la concede, no sin antes condicionar al propietario y a los ejecutores de la demolición que se deberán prever todas las seguridades y precauciones del caso con el fin de precautelar la integridad humana y evitar causar daños a terceras personas.

El presente documento se emite de acuerdo a la documentación requerida para el trámite y a inspección en el lugar que indica de buena fe el solicitante; por lo cual salvamos error u omisión, eximiendo de responsabilidad al Certificante, si se comprobare que se han presentado datos falsos o representaciones gráficas erróneas, en las solicitudes correspondientes.

Manta, 27 de diciembre del 2012.
H-M.A.

Atentamente,

SR. RAINIERO LOOR ARTEAGA.
DIRECCION DE PLANEAMIENTO URBANO
AREA DE CONTROL URBANO

Gobierno Autónomo Descentralizado
Municipal del Cantón Manta
Ruc: 1360000980001
Dirección: Av. 4ta y Calle 9 - Telf.: 2611-479 / 2611-477

TITULO DE CREDITO No. 0025169

1/27/2012 11:53

CÓDIGO CATASTRAL	Area	AVALUO COMERCIAL
3-12-25-22-000	133,90	$ 6.435,32

DIRECCIÓN	AÑO	CONTROL	TITULO N°
MZ-123 LT. 7-C P. ELOY ALFAR	2012	16231	25169

NOMBRE O RAZÓN SOCIAL	C.C. / R.U.C.
MOREIRA MOREIRA FREDDY HERNAN.	1303876476

1/27/2012 12:00 MACIAS DAMIAN

SALDO SUJETO A VARIACIÓN POR REGULACIONES DE LEY

IMPUESTOS, TASAS Y CONTRIBUCIONES ESP. DE MEJORAS			
CONCEPTO	VALOR PARCIAL	REBAJAS(-) RECARGOS(+)	VALOR A PAGAR
Costa Judicial			
Interes por Mora			
MEJORAS A PARTIR 2011	$ 1,45		$ 1,45
MEJORAS HASTA 2010	$ 14,11		$ 14,11
TASA DE SEGURIDAD	$ 0,64		$ 0,64
TOTAL A PAGAR			$ 16,20
VALOR PAGADO			$ 16,20
SALDO			$ 0,00

CANCELADO
TESORERÍA
GOBIERNO AUTÓNOMO DESCENTRALIZADO
MUNICIPAL DEL CANTÓN MANTA

Moreira Moreira Fredy Hernon.
Delia Maria Palma Estrada
Hijos

ÍYARY EVILYN Moreira Palma
VALESKA. LYULEYDÍ Moreira Palma

MIDUVÍ

CNEL

CORPORACIÓN NACIONAL DE ELECTRICIDAD REGIONAL MANABI

Manta, 22 de Noviembre del 2012

CERTIFICACIÓN

A petición de la parte interesada, tengo a bien ***CERTIFICAR,*** *que* ***el Sr. MOREIRA MOREIRA FREDDY HERNAN*** *Con número de cedula* ***1303847647-6 NO*** *se encuentra registrado como usuario de* ***CNEL REGIONAL MANABI,*** *en el sistema comercial SICO, por tal razón no mantiene deuda con la empresa.*

El Interesado puede hacer uso de la presente ***CERTIFICACIÓN*** *como mejor convenga a sus intereses.*

Atentamente,

Ec. Silvia Chávez Murillo
ATENCION AL CLIENTE

MiDuvi
Hacer constar el grupo familiar
Yoxita

La Energía ya es de todos!
REGIONAL MANABI
CORPORACION NACIONAL DE ELECTRICIDAD
Calle Kennedy Norte, Av. Nahim Isaías Barquet y Miguel H. Alcívar, #6-7-13-14, Mz. 410, Edif. ONYX, Piso 4, Oficinas 401-404.
AUTORIZACIÓN S.R.I:
Válido desde:
Válido hasta:
Fecha Emisión:
Fecha Vencimiento:
NOTA DE VENTA N°
AUTORIZACIÓN S.R.I:
Válido Hasta:

CEDULA DE CIUDADANIA*MED 131609752-4
MOREIRA PALMA VALESKA YULEIDY
MANABI/MANTA/MANTA
16 OCTUBRE 2008
REG CIVIL 003- 0068 00490 F
MANABI/ MANTA
MANTA 2009



ECUATORIANA****** V4343V4442
SOLTERO
NINGUNA NINGUNA
FREDY HERNAN MOREIRA MOREIRA
DELIA MARIA PALMA ESTRADA
MANTA 24/09/2010
24/09/2022
PV 1634109
PULGAR DERECHO

REPUBLICA DEL ECUADOR
DIRECCION GENERAL DE REGISTRO CIVIL
IDENTIFICACION Y CEDULACION
CEDULA DE CIUDADANIA*MED 131649233-7
MOREIRA PALMA LYARY EVELYN
MANABI/MANTA/MANTA
03 ABRIL 2002
FECHA DE NACIMIENTO
REG CIVIL 006- 0205 01549 F
MANABI/ MANTA
MANTA 2003
Lyari Moreira
FIRMA DEL CEDULADO
Sexy Girls

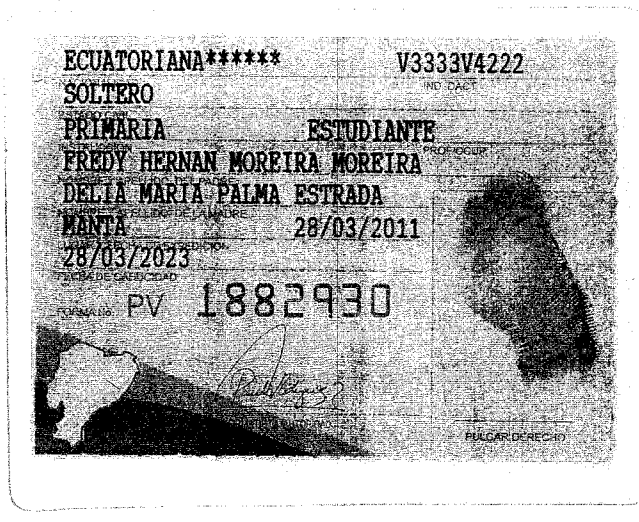

ECUATORIANA****** V3333V4222
SOLTERO
PRIMARIA ESTUDIANTE
FREDY HERNAN MOREIRA MOREIRA
DELIA MARIA PALMA ESTRADA
MANTA 28/03/2011
28/03/2023
PV 1882930
PULGAR DERECHO

Niños

REPUBLICA DEL ECUADOR
DIRECCION GENERAL DE REGISTRO CIVIL
IDENTIFICACION Y CEDULACION

CEDULA DE CIUDADANIA No. 130984919-6
PALMA ESTRADA DELIA MARIA
MANABI/SANTA ANA/SANTA ANA
03 ENERO 1960
002- 0267 00833 F
MANABI/ SANTA ANA
SANTA ANA 1995

Delia Palma

ECUATORIANA****** V3333V2222
CASADO FREDDY HERNAN MOREIRA MOREIRA
ELEMENTAL QUEHACER. DOMESTICOS
JOSE CORNELIO PALMA
LEIDA MARIA ESTRADA ESPINOZA
MANTA 17/07/2002
17/07/2014
FORMA No. REN 0022681
Mnb

REPUBLICA DEL ECUADOR
DIRECCION GENERAL DE REGISTRO CIVIL
IDENTIFICACION Y CEDULACION

CEDULA DE CIUDADANIA No. 130387647-6
MOREIRA MOREIRA FREDY HERNAN
MANABI/PORTOVIEJO/COLON
06 ENERO 1960
001- 0007 00013 M
MANABI/ PORTOVIEJO
PORTOVIEJO 1960

ECUATORIANA****** V4344V4242
CASADO DELIA MARIA PALMA ESTRADA
PRIMARIA MECANICO
SEGUNDO A MOREIRA ROMERO
ROSA ESEIGENIA MOREIRA
MANTA 18/05/2005
18/05/2017
FORMA No. REN 0444643
Mnb