MUNICIPIO DE MANTA
CATASTRO URBANO

FICHA CATASTRAL PARA INMUEBLES QUE NO ESTAN BAJO EL REGIMEN DE PROPIEDAD HORIZONTAL

IDENTIFICACION Y DATOS DE LOCALIZACION

ESTA BAJO REGIMEN DE PROPIEDAD HORIZONTAL: ◯ NO ◯ SI

REFERENCIA AL SISTEMA CARTOGRAFICO

HOJA N° _____

CLAVE CATASTRAL: (1) (2) (3) (4) (5) (6) — 1 0 5 1 2 0 6 — (LOCALIDAD, ZONA, SECTOR, MANZANA, LOTE, PROP. HORIZONTAL)

DATOS GENERALES
- (7) [ ] ZONA SEGUN CALIDAD DE SUELO
- (8) [ ] ZONA HOMOGENEA
- (9) [ ] ZONA SEGUN VALOR

DIRECCION:
barrio _____
calle AV - 22 C-14
_____ N° _____

(10) [ ] CODIFICAR LA DIRECCION (PRIMERO LA CALLE LUEGO EL NUMERO)

DATOS DEL LOTE

FRENTES (11) [2] NUMERO DE CALLES A LAS CUALES EL LOTE TIENE FRENTE

(9) ACCESO AL LOTE — MARCAR SOLO EL DE MAYOR JERARQUIA
- 1 [ ] LOTE INTERIOR
- 2 [ ] POR PASAJE PEATONAL
- 3 [ ] POR PASAJE VEHICULAR
- 4 [ ] POR CALLE
- 5 [X] POR AVENIDA
- 6 [ ] POR EL MALECON
- 7 [ ] POR LA PLAYA

(19) DESNIVEL CON RELACION A LA RASANTE DE LA VIA DE ACCESO
- SOBRE LA RASANTE [ ] +
- BAJO LA RASANTE [ ] -
- [ ][ ] METROS

CARACTERISTICAS DE LA VIA PRINCIPAL

(13) MATERIAL DE LA CALZADA
- 1 [ ] TIERRA
- 2 [ ] LASTRE
- 3 [ ] PIEDRA DE RIO
- 4 [ ] ADOQUIN
- 5 [X] ASFALTO O CEMENTO

(14) ACERA
- 1 [ ] NO TIENE
- 2 [X] ENCEMENTADO O PIEDRA DE RIO
- 3 [ ] DE ADOQUIN O BALDOSA

REDES PUBLICAS EN LA VIA

(15) AGUA POTABLE
- 1 [ ] NO EXISTE
- 2 [X] SI EXISTE

(16) ALCANTARILLADO
- 1 [ ] NO EXISTE
- 2 [X] SI EXISTE

(17) ENERGIA ELECTRICA
- 1 [ ] NO EXISTE
- 2 [X] SI EXISTE RED AEREA
- 3 [ ] SI EXISTE RED SUBTERRANEA

(18) ALUMBRADO PUBLICO
- 1 [ ] NO EXISTE
- 2 [ ] INCANDESCENTE
- 3 [X] DE SODIO O MERCURIO

SERVICIOS DEL LOTE

(20) AGUA POTABLE
- 1 [ ] NO EXISTE
- 2 [X] SI EXISTE

(21) DESAGUES
- 1 [ ] NO EXISTE
- 2 [X] SI EXISTE

(22) ELECTRICIDAD
- 1 [ ] NO EXISTE
- 2 [X] SI EXISTE

CARACTERISTICAS FORMALES DEL LOTE

(23) AREA (SIN DECIMALES) [ ][ ][ ] 9 0

(24) PERIMETRO [ ][ ] 4 2

(25) LONGITUD DEL FRENTE [ ][ ] 2 1

(26) NUMERO DE ESQUINAS [1]

AVALUO DEL LOTE (sin centavos) [ ][ ][ ][ ][ ][ ][ ][ ]

CROQUIS

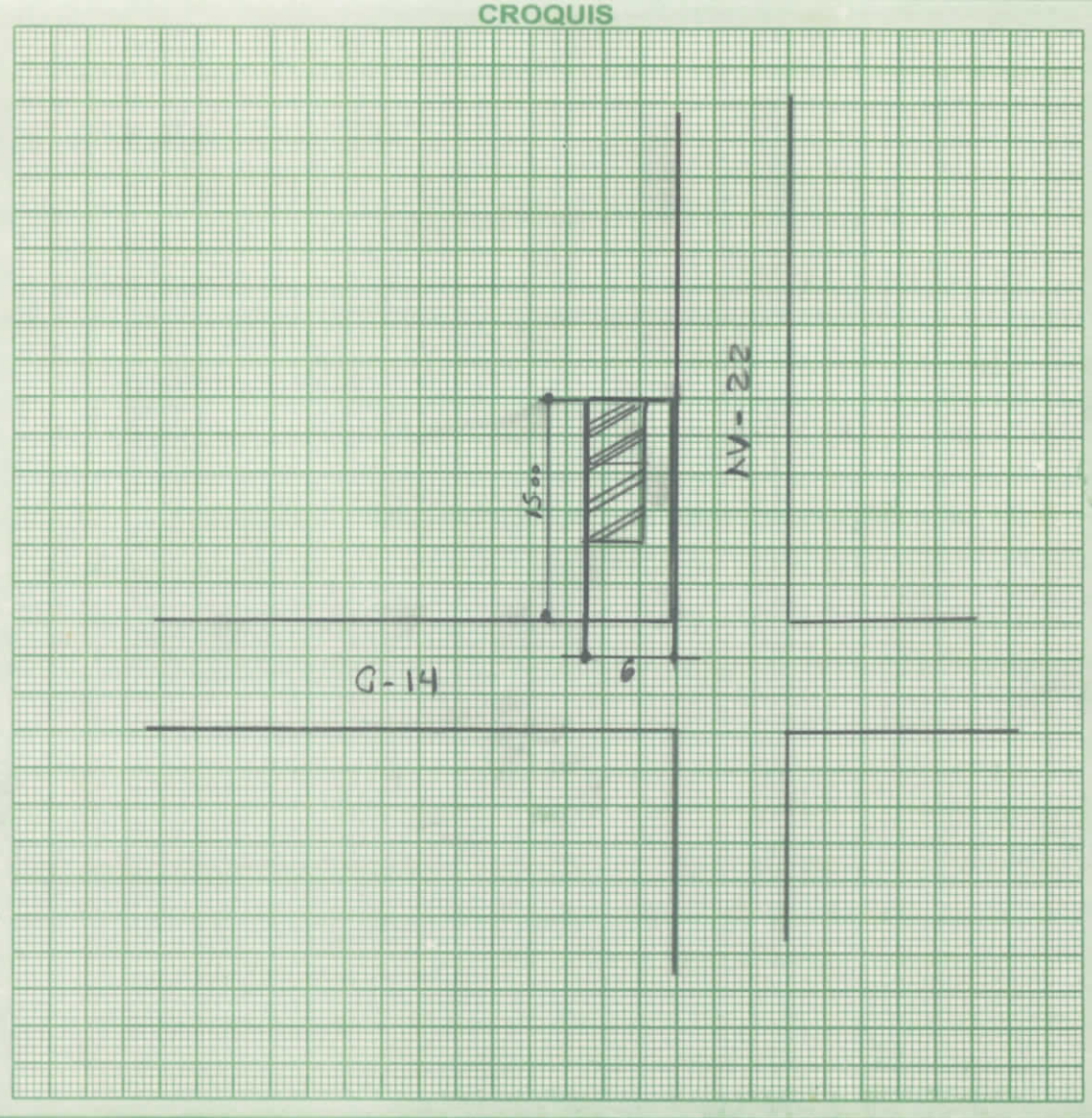

FORMA DE OCUPACION DEL LOTE

(27)
- SIN EDIFICACION 1 [ ]
- CON EDIFICACION 2 [X]

USO DEL AREA SIN EDIFICACION (28)
- SIN USO 1 [ ]
- 2 [X]
- OTRO USO 3 [ ]

OTRO USO (29) _____ NOMBRE _____ CODIGO

(30) NUMERO DE BLOQUES TERMINADOS [0 1]

(31) NUMERO DE BLOQUES EN CONSTRUCCION [ ][ ]

(32) TOTAL DE BLOQUES [0 1]

OBSERVACIONES:
FMD. 17-10-01 ACTUALIZAR.
S/INSP FMD.

MODO DE PROPIEDAD

1 UN SOLO PROPIETARIO
2 HERENCIA INDIVISA
3 VARIOS PROPIETARIOS

TENENCIA DE LA PROPIEDAD

1 OCUPA SOLO EL PROPIETARIO
2 EN ARRIENDO PARCIAL
3 EN ARRIENDO TOTAL
4 OTROS (ESPECIFIQUE)

DATOS DEL PROPIETARIO

PERSONERIA	APELLIDOS	NOMBRES	CEDULA DE IDENTIDAD O R.U.C.	TITULO DE PROPIEDAD materia	fecha
	ALONZO JOZA	JUDNA ELISA		Tencera	21-[illegible]-94
	Representada	LUIS ANTONIO NUNZO CHAVEZ			
CODIGO					

DATOS DE LA CONSTRUCCION (SOLO BLOQUES TERMINADOS)

MATERIALES (MARQUE UNA SOLA RESPUESTA PARA CADA RUBRO DE OBRA)

Nº DEL BLOQUE (39)	Nº DEL PISO (40)	AREA DEL PISO (41)	ESTRUCTURA caña (1)	ESTRUCTURA madera (2)	ESTRUCTURA ladrillo o piedra (3)	ESTRUCTURA hormigón o metal (4)	PAREDES no tiene (1)	PAREDES caña (2)	PAREDES madera o lata (3)	PAREDES enquinchado (bahareque) (4)	PAREDES ladrillo común (5)	PAREDES ladrillo industrial o bloque (6)	PAREDES tabiques modulares (vidrio, madera, etc) (7)	ENTRE PISO INFERIOR O CONTRAPISO tierra (1)	ENTRE PISO INFERIOR madera (2)	ENTRE PISO INFERIOR ladrillo (3)	ENTRE PISO INFERIOR piedra (4)	ENTRE PISO INFERIOR hormigón (5)	PISO tierra (1)	PISO madera o encementado (2)	PISO vidrio o granito fundido (3)	PISO baldosa (4)	PISO parquet o mayolica (5)	PISO alfombra (6)	PISO mármol o marmetone (7)	ENTREPISO SUPERIOR TECHO O CUBIERTA caña (1)	ENTREPISO SUPERIOR cade (paja) (2)	ENTREPISO SUPERIOR madera (3)	ENTREPISO SUPERIOR zinc (4)	ENTREPISO SUPERIOR ruberoid (5)	ENTREPISO SUPERIOR asbesto cemento (6)	ENTREPISO SUPERIOR hormigón (7)	ENTREPISO SUPERIOR teja (8)	TUMBADOS no tiene (1)	TUMBADOS si tiene (2)
1	1	36				X					X							X				X										X		X	
1	2	36				X					X							X				X										X		X	
1	3	16				X					X							X				X										X		X	

INDICADORES GENERALES

Nº DEL BLOQUE (39)	Nº DEL PISO (40)	VENTANAS no tiene (1)	VENTANAS caña (2)	VENTANAS tablero o lata (3)	VENTANAS madera y vidrio (4)	VENTANAS bloque ornamental (5)	VENTANAS madera tipo chazas o hierro (6)	VENTANAS aluminio (7)	VENTANAS madera fina (8)	VENTANAS aluminio de color (9)	AGUA no tiene (1)	AGUA sobrepuestas (2)	AGUA empotradas (3)	ELECTRICIDAD no tiene (1)	ELECTRICIDAD sobrepuestas (2)	ELECTRICIDAD empotradas (3)	EQUIPO ESPECIAL no tiene (1)	EQUIPO ESPECIAL tiene de 2º orden (2)	EQUIPO ESPECIAL tiene de 1er orden (3)	ESTADO DE CONSERVACION GENERAL buena (1)	ESTADO DE CONSERVACION GENERAL regular (2)	ESTADO DE CONSERVACION GENERAL mala (3)	ESTADO DE CONSERVACION GENERAL ruina (4)	AÑO DE CONSTRUCCION O RECONSTRUCCION
1	1							X					X			X	X			X				1. (53)
1	2							X					X			X	X			X				1. (68)
1	3							X					X			X	X			X				1. (83)
																								1. (98)
																								1. (113)
																								1. (128)
																								1. (143)
																								1. (158)
																								1. (173)
																								1. (188)
																								1. (203)
																								1. (218)
																								1. (233)
																								1. (248)
																								1. (263)
																								1. (278)

AVALUO TOTAL DE LA PROPIEDAD (sin centavos)

AVALUO DE LA PROPIEDAD (sin centavos) VALOR DEL LOTE MAS VALOR DE LA CONSTRUCCION

levantamiento

FECHA	NOMBRE DEL EMPADRONADOR	FIRMA	FECHA	NOMBRE DEL REVISOR DE CAMPO	FIRMA
FECHA	NOMBRE DEL SUPERVISOR	FIRMA	FECHA	NOMBRE DEL SUPERVISOR DE OFICINA	FIRMA

OBSERVACIONES

MUNICIPIO DE MANTA
CATASTRO URBANO

FICHA CATASTRAL PARA INMUEBLES QUE NO ESTAN BAJO EL REGIMEN DE PROPIEDAD HORIZONTAL

IDENTIFICACION Y DATOS DE LOCALIZACION

ESTA BAJO REGIMEN DE PROPIEDAD HORIZONTAL: ◯ NO ◯ SI

REFERENCIA AL SISTEMA CARTOGRAFICO

HOJA N° _____

CLAVE CATASTRAL: (1) 1 (2) 1 (3) 01 (4) 12 (5) 06 (6) 00 4
LOCALIDAD / ZONA / SECTOR / MANZANA / LOTE / PROP. HORIZONTAL

DATOS GENERALES
(7) [7] ZONA SEGUN CALIDAD DE SUELO
(8) [2] ZONA HOMOGENEA
(9) [4] ZONA SEGUN VALOR

DIRECCION:
barrio _____
calle 14 Y AV 22
_____ N° _____

(10) CALLE 14 AVENIDA 22
CODIFICAR LA DIRECCION (PRIMERO LA CALLE LUEGO EL NUMERO)

DATOS DEL LOTE

FRENTES (11) [1] NUMERO DE CALLES A LAS CUALES EL LOTE TIENE FRENTE

(9) ACCESO AL LOTE — MARCAR SOLO EL DE MAYOR JERARQUIA
1 [ ] LOTE INTERIOR
2 [ ] POR PASAJE PEATONAL
3 [ ] POR PASAJE VEHICULAR
4 [X] POR CALLE
5 [ ] POR AVENIDA
6 [ ] POR EL MALECON
7 [ ] POR LA PLAYA

(19) DESNIVEL CON RELACION A LA RASANTE DE LA VIA DE ACCESO
SOBRE LA RASANTE + [X]
BAJO LA RASANTE - [ ]
[0 0] METROS

CARACTERISTICAS DE LA VIA PRINCIPAL

(13) MATERIAL DE LA CALZADA
1 [ ] TIERRA
2 [ ] LASTRE
3 [ ] PIEDRA DE RIO
4 [ ] ADOQUIN
5 [X] ASFALTO O CEMENTO

(14) ACERA
1 [ ] NO TIENE
2 [X] ENCEMENTADO O PIEDRA DE RIO
3 [ ] DE ADOQUIN O BALDOSA

REDES PUBLICAS EN LA VIA

(15) AGUA POTABLE
1 [ ] NO EXISTE
2 [X] SI EXISTE

(16) ALCANTARILLADO
1 [ ] NO EXISTE
2 [X] SI EXISTE

(17) ENERGIA ELECTRICA
1 [ ] NO EXISTE
2 [X] SI EXISTE RED AEREA
3 [ ] SI EXISTE RED SUBTERRANEA

(18) ALUMBRADO PUBLICO
1 [ ] NO EXISTE
2 [ ] INCANDESCENTE
3 [X] DE SODIO O MERCURIO

SERVICIOS DEL LOTE

(20) AGUA POTABLE
1 [X] NO EXISTE
2 [ ] SI EXISTE

(21) DESAGUES
1 [X] NO EXISTE
2 [ ] SI EXISTE

(22) ELECTRICIDAD
1 [X] NO EXISTE
2 [ ] SI EXISTE

CARACTERISTICAS FORMALES DEL LOTE

(23) AREA (SIN DECIMALES) 145
(24) PERIMETRO 49
(25) LONGITUD DEL FRENTE 10
(26) NUMERO DE ESQUINAS 0

AVALUO DEL LOTE (sin centavos)

CROQUIS

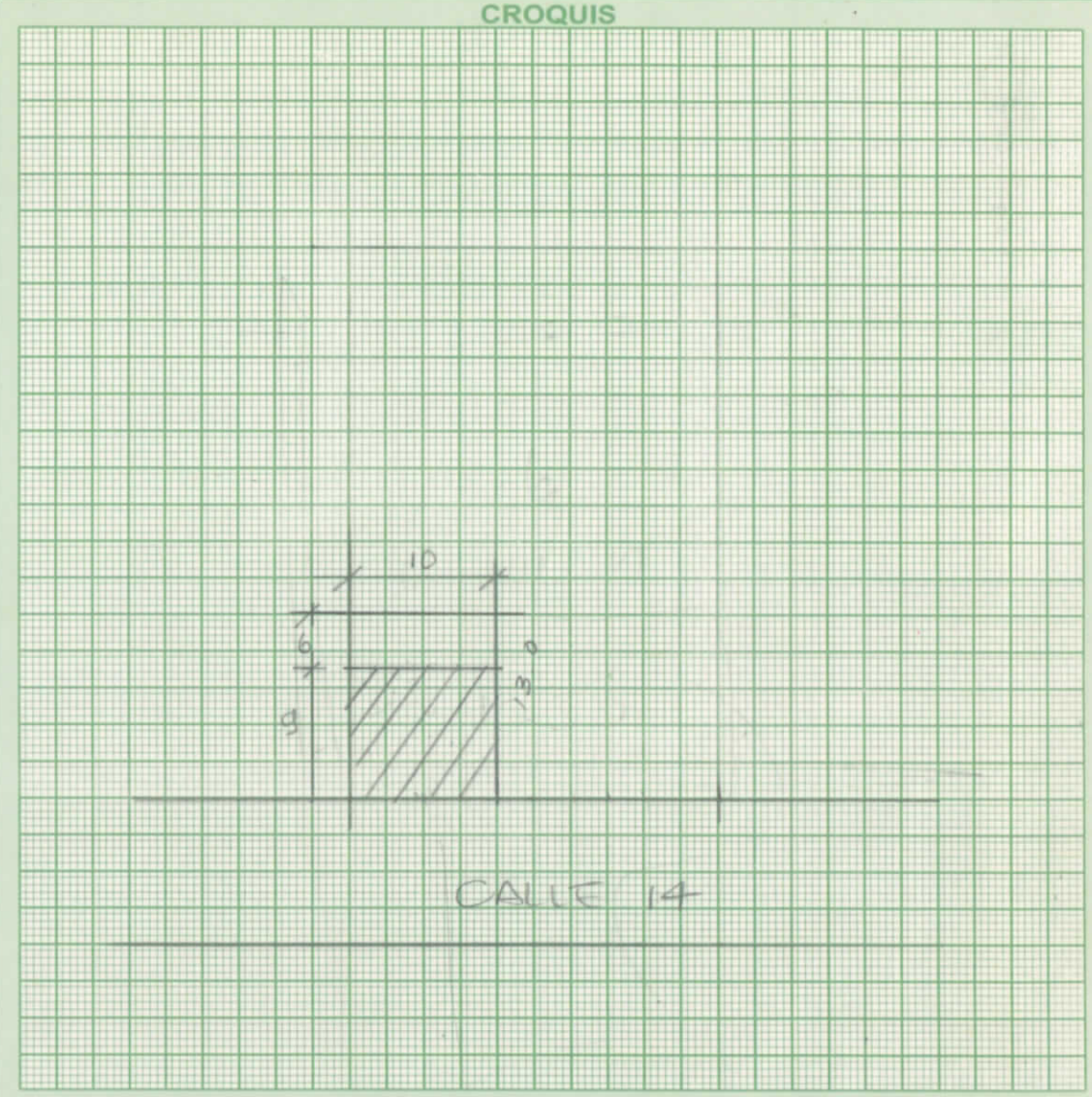

FORMA DE OCUPACION DEL LOTE

(27)
SIN EDIFICACION 1 [ ]
CON EDIFICACION 2 [X]

(28) USO DEL AREA SIN EDIFICACION
SIN USO 1 [ ]
2 [ ]
OTRO USO 3 [ ]

(29) OTRO USO
NOMBRE _____ CODIGO _____

(30) NUMERO DE BLOQUES TERMINADOS 01
(31) NUMERO DE BLOQUES EN CONSTRUCCION [ ]
(32) TOTAL DE BLOQUES 01

OBSERVACIONES:
Desmembrado Predio
lote desocupado

LUIS / FABIAN

MODO DE PROPIEDAD

1 [X] UN SOLO PROPIETARIO
2 [ ] HERENCIA INDIVISA
3 [ ] VARIOS PROPIETARIOS

TENENCIA DE LA PROPIEDAD

1 [ ] OCUPA SOLO EL PROPIETARIO
2 [ ] EN ARRIENDO PARCIAL
3 [ ] EN ARRIENDO TOTAL
4 [X] OTROS (ESPECIFIQUE) DESOCO PAGO

DATOS DEL PROPIETARIO

PERSONERIA	APELLIDOS	NOMBRES	CEDULA DE IDENTIDAD O R.U.C.	TITULO DE PROPIEDAD materia	TITULO DE PROPIEDAD fecha
CODIGO	DELGADO LOPEZ	VIUDA DE MUÑIZ		PRIMERA	27-03-90

DATOS DE LA CONSTRUCCION (SOLO BLOQUES TERMINADOS)

MATERIALES (MARQUE UNA SOLA RESPUESTA PARA CADA RUBRO DE OBRA)

| Nº DEL BLOQUE | Nº DEL PISO | AREA DEL PISO | ESTRUCTURA: caña | ESTRUCTURA: madera | ESTRUCTURA: ladrillo o piedra | ESTRUCTURA: hormigón o metal | PAREDES: no tiene | PAREDES: caña | PAREDES: madera o lata | PAREDES: equipichado (bahareque) | PAREDES: ladrillo común | PAREDES: ladrillo industrial o bloque | PAREDES: tabiques modulares (vidrio, madera, etc) | ENTRE PISO INFERIOR O CONTRAPISO: tierra | ENTRE PISO INFERIOR O CONTRAPISO: madera | ENTRE PISO INFERIOR O CONTRAPISO: ladrillo | ENTRE PISO INFERIOR O CONTRAPISO: piedra | ENTRE PISO INFERIOR O CONTRAPISO: hormigón | PISO: tierra | PISO: madera o entarimado | PISO: vidrio o granito fundido | PISO: baldosa | PISO: parquet o mayólica | PISO: alfombra | PISO: mármol o marmetona | ENTREPISO SUPERIOR TECHO O CUBIERTA: caña | ENTREPISO SUPERIOR TECHO O CUBIERTA: caña (paja) | ENTREPISO SUPERIOR TECHO O CUBIERTA: madera | ENTREPISO SUPERIOR TECHO O CUBIERTA: zinc | ENTREPISO SUPERIOR TECHO O CUBIERTA: ruberoid | ENTREPISO SUPERIOR TECHO O CUBIERTA: asbesto cemento | ENTREPISO SUPERIOR TECHO O CUBIERTA: hormigón | ENTREPISO SUPERIOR TECHO O CUBIERTA: teja | TUMBADOS: no tiene | TUMBADOS: si tiene | VENTANAS: no tiene | VENTANAS: caña | VENTANAS: tablero o lata | VENTANAS: madera y vidrio | VENTANAS: bloque ornamental | VENTANAS: madera tipo chazas o hierro | VENTANAS: aluminio | VENTANAS: madera fina | VENTANAS: aluminio de color | AGUA: no tiene | AGUA: sobrepuestas | AGUA: empotradas | ELECTRICIDAD: no tiene | ELECTRICIDAD: sobrepuestas | ELECTRICIDAD: empotradas | EQUIPO ESPECIAL: no tiene | EQUIPO ESPECIAL: tiene de 2° orden | EQUIPO ESPECIAL: tiene de 1er. orden | ESTADO DE CONSERVACION GENERAL: buena | ESTADO DE CONSERVACION GENERAL: regular | ESTADO DE CONSERVACION GENERAL: mala | ESTADO DE CONSERVACION GENERAL: ruina | AÑO DE CONSTRUCCION O RECONSTRUCCION |
|---|---|---|---|---|---

MUNICIPIO DE MANTA
CATASTRO URBANO

FICHA CATASTRAL PARA INMUEBLES QUE NO ESTAN BAJO EL REGIMEN DE PROPIEDAD HORIZONTAL

consulplan
CONSULTORES DE PLANIFICACION C. LTDA.

IDENTIFICACION Y DATOS DE LOCALIZACION

ESTA BAJO REGIMEN DE PROPIEDAD HORIZONTAL: (X) NO ( ) SI

CLAVE CATASTRAL: 1 (LOCALIDAD) 1 (ZONA) 0 (SECTOR) 5 (MANZANA) 12 (LOTE) 06 (PROP. HORIZONTAL) 00

REFERENCIA AL SISTEMA CARTOGRAFICO

HOJA Nº _____

DATOS GENERALES

(7) 1 ZONA SEGUN CALIDAD DEL SUELO
(8) 8 ZONA HOMOGENEA
(9) 4 ZONA SEGUN VALOR

DIRECCION: barrio _____
calle CALLE 14 y AV. 22
_____ Nº 342

(10) AVENIDA 22 # 342 CALLE 14
CODIFICAR LA DIRECCION (PRIMERO LA CALLE LUEGO EL NUMERO)

DATOS DEL LOTE

FRENTES (11) 2 NUMERO DE CALLES A LAS CUALES EL LOTE TIENE FRENTE

(12) ACCESO AL LOTE (MARCAR SOLO EL DE MAYOR JERARQUIA)
1 [ ] LOTE INTERIOR
2 [ ] POR PASAJE PEATONAL
3 [ ] POR PASAJE VEHICULAR
4 [X] POR CALLE
5 [ ] POR AVENIDA
6 [ ] POR EL MALECON
7 [ ] POR LA PLAYA

(19) DESNIVEL CON RELACION A LA RASANTE DE LA VIA DE ACCESO
SOBRE LA RASANTE [X]
BAJO LA RASANTE [ ]
00 METROS

CARACTERISTICAS DE LA VIA PRINCIPAL

(13) MATERIAL DE LA CALZADA
1 [ ] TIERRA
2 [ ] LASTRE
3 [ ] PIEDRA DE RIO
4 [ ] ADOQUIN
5 [X] ASFALTO O CEMENTO

(14) ACERA
1 [X] NO TIENE
2 [ ] ENCEMENTADO O PIEDRA DE RIO
3 [ ] DE ADOQUIN O BALDOSA

REDES PUBLICAS EN LA VIA

(15) AGUA POTABLE
1 [ ] NO EXISTE
2 [X] SI EXISTE

(16) ALCANTARILLADO
1 [ ] NO EXISTE
2 [X] SI EXISTE

(17) ENERGIA ELECTRICA
1 [ ] NO EXISTE
2 [X] SI EXISTE RED AEREA
3 [ ] SI EXISTE RED SUBTERRANEA

(18) ALUMBRADO PUBLICO
1 [ ] NO EXISTE
2 [ ] INCANDECENTE
3 [X] DE SODIO O MERCURIO

SERVICIOS DEL LOTE

(20) AGUA POTABLE
1 [ ] NO EXISTE
2 [X] SI EXISTE

(21) DESAGÜES
1 [ ] NO EXISTE
2 [X] SI EXISTE

(22) ELECTRICIDAD
1 [ ] NO EXISTE
2 [X] SI EXISTE

CARACTERISTICAS FORMALES DEL LOTE

(23) AREA (SIN DECIMALES) 0045
(24) PERIMETRO 0049
(25) LONGITUD DEL FRENTE 0010
(26) NUMERO DE ESQUINAS 1

AVALUO DEL LOTE (sin centavos) _____

CROQUIS

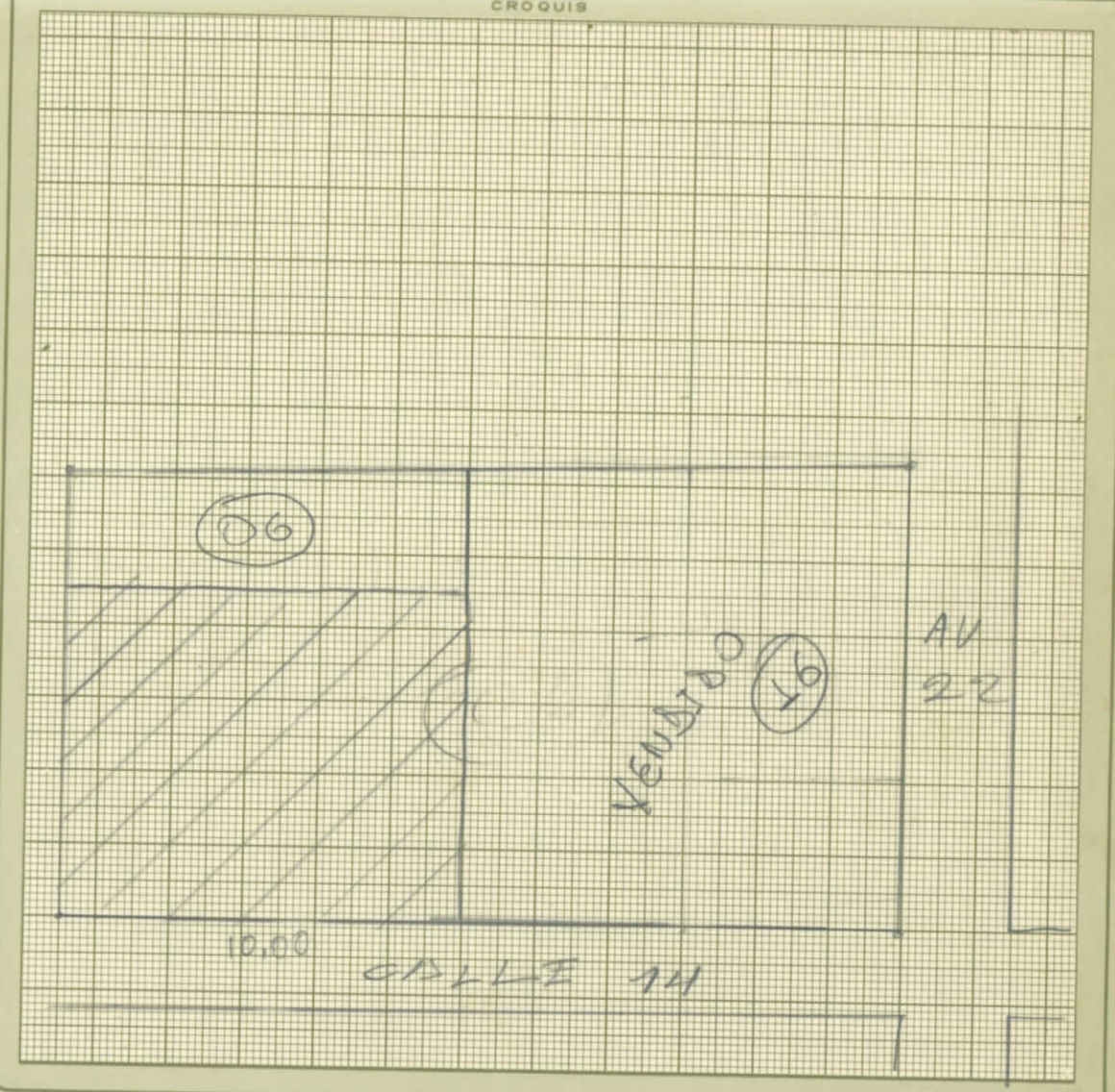

FORMA DE OCUPACION DEL LOTE

(27)
sin edificación 1 [ ]
con edificación 2 [X]

USO DEL AREA SIN EDIFICACION
(28)
sin uso 1 [ ]
el mismo que la construcción 2 [X]
otro uso 3 [ ]

(29) otro uso
nombre _____ código _____

(30) NUMERO DE BLOQUES TERMINADOS 01
(31) NUMERO DE BLOQUES EN CONSTRUCCION 00
(32) TOTAL DE BLOQUES 01

observaciones

LUIS / FARIÑA

VIENE DE OTRA FICHA NO

DATOS DEL PROPIETARIO

MODO DE PROPIEDAD

1 [ ] UN SOLO PROPIETARIO
2 [X] HERENCIA INDIVISA
3 [ ] VARIOS PROPIETARIOS

TENENCIA DE LA PROPIEDAD

1 [ ] OCUPA SOLO EL PROPIETARIO
2 [ ] EN ARRIENDO PARCIAL
3 [X] EN ARRIENDO TOTAL
4 [ ] OTRO (ESPECIFIQUE)

PERSONERIA	APELLIDOS	NOMBRE	CEDULA DE IDENTIDAD O R.U.C	TITULO DE PROPIEDAD notaría	fecha
	DELGADO LOPEZ VIUDA DE MUENTES	ROSA MARIA		PRIMERA	27-03/90

CODIGO

DATOS DE LA CONSTRUCCION (SOLO BLOQUES TERMINADOS)

MATERIALES (MARQUE UNA SOLA RESPUESTA PARA CADA RUBRO DE OBRA)

Nº DEL BLOQUE	Nº DEL PISO	AREA DEL PISO	ESTRUCTURA: caña	madera	ladrillo o piedra	hormigon-metal	PAREDES: no tiene	caña	madera o lata	enquinchado (bahareque)	ladrillo comun	ladrillo industrial o bloque	tabique modular (vidrio, madera)	ENTREPISO INFERIOR O CONTRAPISO: tierra	madera	ladrillo	piedra	hormigon	PISO: tierra	madera encementado	vinyl o granito fundido	baldosa	parquet o mayolica	alfombra	marmol marmoleno	ENTREPISO SUPERIOR TECHO O CUBIERTA: caña	cade (paja)	madera	zinc	ruberoid	asbesto cemento	hormigon	teja	TUMBADOS: no tiene	si tiene
39	40	41		X							X							X		X									X						
1	1	0090	1	2	3	4	1	2	3	4	5	6	7	1	2	3	4	5	1	2	3	4	5	6	7	1	2	3	4	5	6	7	8	1	2
54	55	56																																	
69	70	71																																	
84	85	86																																	
99	100	101																																	
114	115	116																																	
129	130	131																																	
144	145	146																																	
159	160	161																																	
174	175	176																																	
189	190	191																																	
204	205	206																																	
219	220	221																																	
234	235	236																																	
249	250	251																																	
264	265	266																																	

INDICADORES GENERALES

Nº DEL BLOQUE	VENTANAS: no tiene	caña	tablero o lata	madera y vidrio	bloque ornamental	madera tipo chazas o hierro	aluminio	madera fina	aluminio de color	AGUA: no tiene	sobrepuestas	empotradas	ELECTRICIDAD: no tiene	sobrepuestas	empotradas	EQUIPO ESPECIAL: no tiene	tiene de 2da orden	tiene de 1ra orden	ESTADO DE CONSERVACION GENERAL: bueno	regular	malo	ruina	AÑO DE CONSTRUCCION O RECONSTRUCCION
39				X							X			X		X			X				53
1	1	2	3	4	5	6	7	8	9	1	2	3	1	2	3	1	2	3	1	2	3	4	I. 975
54																							68
69																							83
84																							98
99																							113
114																							128
129																							143
144																							158
159																							173
174																							188
189																							203
204																							218
219																							233
234																							248
249																							263
264																							278

AVALUO TOTAL DE LA CONSTRUCCION (SIN CENTAVOS)

AVALUO DE LA PROPIEDAD (SIN CENTAVOS) VALOR DEL LOTE MAS VALOR DE LA CONSTRUCCION

levantamiento					
11-VII-85	Quiroz Rosino F.		17-07-85	MILTON LOOR D	
FECHA	NOMBRE DEL EMPADRONADOR	FIRMA	FECHA	NOMBRE DEL REVISOR DE CAMPO	FIRMA
16/Julio/85	Fulton Enrique Valencia Lucas		23-07-85	SUCHINA VERA B	
FECHA	NOMBRE DEL SUPERVISOR	FIRMA	FECHA	NOMBRE DEL REVISOR DE OFICINA	FIRMA

observaciones: EL DUEÑO VIVE EN MONTECRISTI POR TANTO NO HAY TITULO NI CEDULA "ESTA EN JUICIO"