MUNICIPIO DE MANTA
CATASTRO URBANO # 6873

FICHA CATASTRAL PARA INMUEBLES QUE NO ESTAN BAJO EL REGIMEN DE PROPIEDAD HORIZONTAL

IDENTIFICACION Y DATOS DE LOCALIZACION

ESTA BAJO REGIMEN DE PROPIEDAD HORIZONTAL: ◯ NO ◯ SI

REFERENCIA AL SISTEMA CARTOGRAFICO

HOJA N° _____

CLAVE CATASTRAL (1 LOCALIDAD, 2 ZONA, 3 SECTOR, 4 MANZANA, 5 LOTE, 6 PROP. HORIZONTAL): 1 0 5 1 2 1 6

DATOS GENERALES
- (7) [ ] ZONA SEGUN CALIDAD DE SUELO
- (8) [ ] ZONA HOMOGENEA
- (9) [ ] ZONA SEGUN VALOR

DIRECCION:
barrio _____
calle 14 y AV-22
N° _____

(10) CODIFICAR LA DIRECCION (PRIMERO LA CALLE LUEGO EL NUMERO)

DATOS DEL LOTE

FRENTES (11) [1] NUMERO DE CALLES A LAS CUALES EL LOTE TIENE FRENTE

(9) ACCESO AL LOTE — MARCAR SOLO EL DE MAYOR JERARQUIA
- 1 [ ] LOTE INTERIOR
- 2 [ ] POR PASAJE PEATONAL
- 3 [ ] POR PASAJE VEHICULAR
- 4 [X] POR CALLE
- 5 [ ] POR AVENIDA
- 6 [ ] POR EL MALECON
- 7 [ ] POR LA PLAYA

DESNIVEL CON RELACION A LA RASANTE DE LA VIA DE ACCESO
(19) SOBRE LA RASANTE + [ ] / BAJO LA RASANTE - [ ] [ ][ ] METROS

CARACTERISTICAS DE LA VIA PRINCIPAL

(13) MATERIAL DE LA CALZADA
- 1 [ ] TIERRA
- 2 [ ] LASTRE
- 3 [ ] PIEDRA DE RIO
- 4 [ ] ADOQUIN
- 5 [X] ASFALTO O CEMENTO

(14) ACERA
- 1 [ ] NO TIENE
- 2 [X] ENCEMENTADO O PIEDRA DE RIO
- 3 [ ] DE ADOQUIN O BALDOSA

REDES PUBLICAS EN LA VIA

(15) AGUA POTABLE
- 1 [ ] NO EXISTE
- 2 [X] SI EXISTE

(16) ALCANTARILLADO
- 1 [ ] NO EXISTE
- 2 [X] SI EXISTE

(17) ENERGIA ELECTRICA
- 1 [ ] NO EXISTE
- 2 [X] SI EXISTE RED AEREA
- 3 [ ] SI EXISTE RED SUBTERRANEA

(18) ALUMBRADO PUBLICO
- 1 [ ] NO EXISTE
- 2 [ ] INCANDESCENTE
- 3 [X] DE SODIO O MERCURIO

SERVICIOS DEL LOTE

(20) AGUA POTABLE
- 1 [ ] NO EXISTE
- 2 [X] SI EXISTE

(21) DESAGUES
- 1 [ ] NO EXISTE
- 2 [X] SI EXISTE

(22) ELECTRICIDAD
- 1 [ ] NO EXISTE
- 2 [X] SI EXISTE

CARACTERISTICAS FORMALES DEL LOTE

SIN DECIMALES

(23) AREA: 285

(24) PERIMETRO: 68

(25) LONGITUD DEL FRENTE: 19

(26) NUMERO DE ESQUINAS: [ ]

AVALUO DEL LOTE (sin centavos): [ ]

CROQUIS

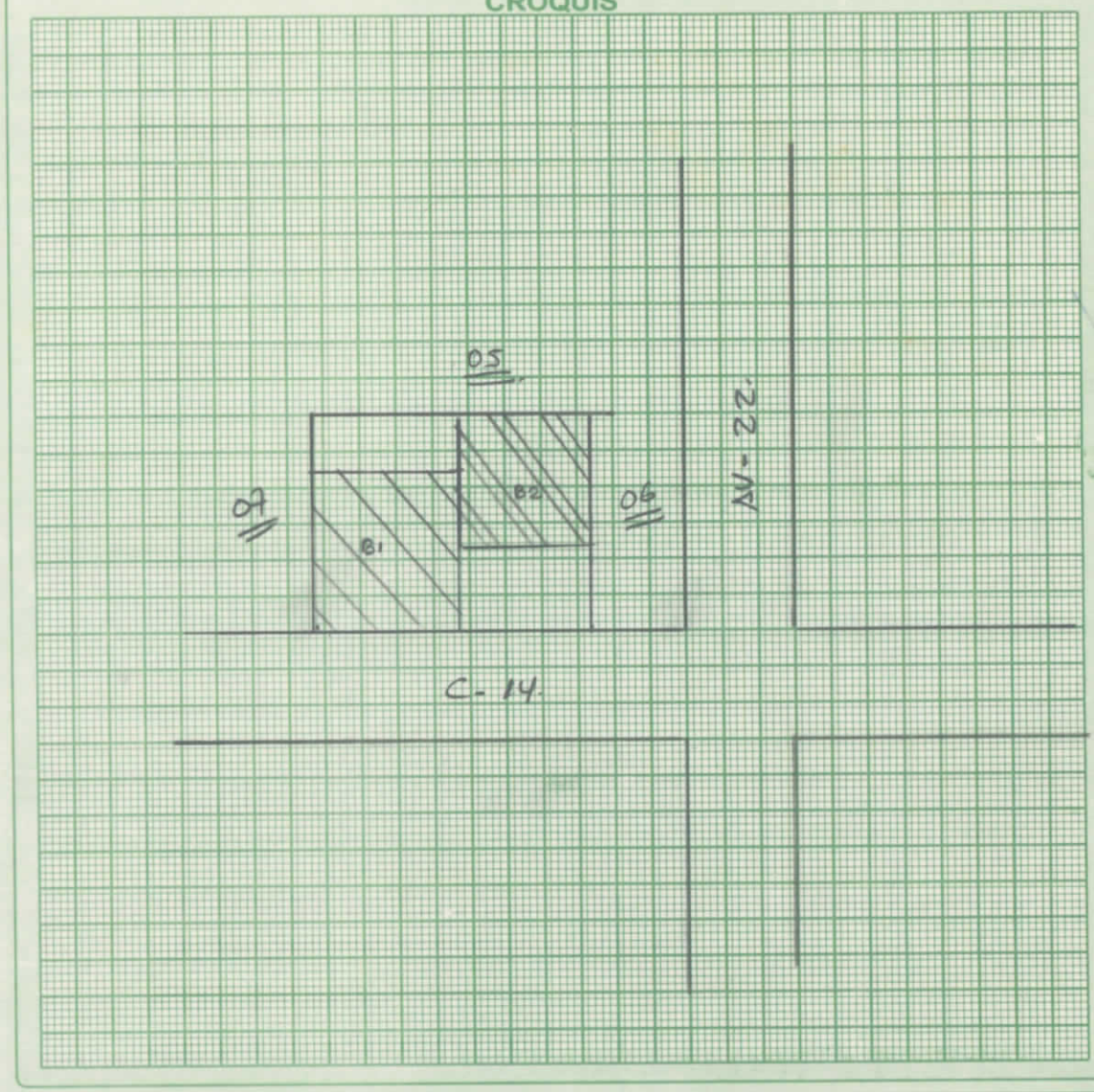

FORMA DE OCUPACION DEL LOTE

(27)
- SIN EDIFICACION 1 [ ]
- CON EDIFICACION 2 [X]

USO DEL AREA SIN EDIFICACION (28)
- SIN USO 1 [ ]
- 2 [X]
- OTRO USO 3 [ ]

(29) OTRO USO
NOMBRE _____ CODIGO [ ]

(30) NUMERO DE BLOQUES TERMINADOS: 02

(31) NUMERO DE BLOQUES EN CONSTRUCCION: [ ]

(32) TOTAL DE BLOQUES: 02

OBSERVACIONES:
(FM) ACTUALIZAR 17-10-01
SE MODIF DE ACUERDO A
INFORMACION ENCONTRADA EN
ARCHIVO Y SISTEMA
S/ INSP. (FM)
SELLO - DONACION (FM) 31-10-

MODO DE PROPIEDAD

1 UN SOLO PROPIETARIO
2 HERENCIA INDIVISA
3 VARIOS PROPIETARIOS

TENENCIA DE LA PROPIEDAD

1 OCUPA SOLO EL PROPIETARIO
2 EN ARRIENDO PARCIAL
3 EN ARRIENDO TOTAL
4 OTROS (ESPECIFIQUE)

DATOS DEL PROPIETARIO

PERSONERIA	APELLIDOS	NOMBRES	CEDULA DE IDENTIDAD O R.U.C.	TITULO DE PROPIEDAD (materia)	(fecha)
	ALONZO CHAVEZ LUIS ANTONIO		3100B120-1	Tercera	04/07/95
	ALONZO JOYA LUIS MICHEIL			PRIMERA	30-OCT/01
CODIGO					

DATOS DE LA CONSTRUCCION (SOLO BLOQUES TERMINADOS)

MATERIALES (MARQUE UNA SOLA RESPUESTA PARA CADA RUBRO DE OBRA)

| Nº DEL BLOQUE | Nº DEL PISO | AREA DEL PISO | ESTRUCTURA: caña | ESTRUCTURA: madera | ESTRUCTURA: ladrillo o piedra | ESTRUCTURA: hormigón o metal | PAREDES: no tiene | PAREDES: caña | PAREDES: madera o lata | PAREDES: enquinchado (bahareque) | PAREDES: ladrillo común | PAREDES: ladrillo industrial o bloque | PAREDES: tabiques modulares (vidrio, madera, etc) | ENTRE PISO INFERIOR O CONTRAPISO: tierra | ENTRE PISO INFERIOR O CONTRAPISO: madera | ENTRE PISO INFERIOR O CONTRAPISO: ladrillo | ENTRE PISO INFERIOR O CONTRAPISO: piedra | ENTRE PISO INFERIOR O CONTRAPISO: hormigón | PISO: tierra | PISO: madera o entarimado | PISO: vidrio o granito fundido | PISO: baldosa | PISO: parquet o mayólica | PISO: alfombra | PISO: mármol o marmetone | ENTREPISO SUPERIOR TECHO O CUBIERTA: caña | ENTREPISO SUPERIOR TECHO O CUBIERTA: cade (paja) | ENTREPISO SUPERIOR TECHO O CUBIERTA: madera | ENTREPISO SUPERIOR TECHO O CUBIERTA: zinc | ENTREPISO SUPERIOR TECHO O CUBIERTA: ruberoid | ENTREPISO SUPERIOR TECHO O CUBIERTA: asbesto cemento | ENTREPISO SUPERIOR TECHO O CUBIERTA: hormigón | ENTREPISO SUPERIOR TECHO O CUBIERTA: teja | TUMBADOS: no tiene | TUMBADOS: si tiene | INDICADORES GENERALES – VENTANAS: no tiene | VENTANAS: caña | VENTANAS: tablero o lata | VENTANAS: madera y vidrio | VENTANAS: bloque ornamental | VENTANAS: madera tipo chazas o hierro | VENTANAS: aluminio | VENTANAS: madera fina | VENTANAS: aluminio de color | AGUA: no tiene | AGUA: sobrepuestas | AGUA: empotradas | ELECTRICIDAD: no tiene | ELECTRICIDAD: sobrepuestas | ELECTRICIDAD: empotradas | EQUIPO ESPECIAL: no tiene | EQUIPO ESPECIAL: tiene de 2º orden | EQUIPO ESPECIAL: tiene de 1er. orden | ESTADO DE CONSERVACION GENERAL: buena | ESTADO DE CONSERVACION GENERAL: regular | ESTADO DE CONSERVACION GENERAL: mala | ESTADO DE CONSERVACION GENERAL: ruina | AÑO DE CONSTRUCCION O RECONSTRUCCION |
|---|---|---|---|---|---

MUNICIPIO DE LANDA
CATASTRO URBANO

FICHA CATASTRAL PARA INMUEBLES QUE NO ESTAN BAJO EL REGIMEN DE PROPIEDAD HORIZONTAL

consulplan
CONSULTORES DE PLANIFICACION S.R.L. LTDA.

IDENTIFICACION Y DATOS DE LOCALIZACION

ESTA BAJO REGIMEN DE PROPIEDAD HORIZONTAL: ○ NO ○ SI

REFERENCIA AL SISTEMA CARTOGRAFICO

HOJA Nº _____

CLAVE CATASTRAL: (1) (2) (3) (4) (5) (6) — 1 0 5 1 2 1 6
(1) LOCALIDAD (2) SUBURBIO (3) SECTOR (4) MANZANA (5) LOTE (6) HOJA CATASTRAL

DATOS GENERALES
(7) 7 ZONA SEGUN CALIDAD DEL SUELO
(8) 2 ZONA HOMOGENEA
(9) 4 ZONA SEGUN VALOR

DIRECCION:
barrio _____
calle 14 y av. 22
Nº _____

(10) AVENIDA 22
CODIFICAR LA DIRECCION (PRIMERO LA CALLE LUEGO EL NUMERO)

DATOS DEL LOTE

FRENTES (11) 1 NUMERO DE CALLES A LAS CUALES EL LOTE TIENE FRENTE

(9) ACCESO AL LOTE (MARCAR SOLO EL DE MAYOR JERARQUIA)
1 [ ] LOTE INTERIOR
2 [ ] POR PASAJE PEATONAL
3 [ ] POR PASAJE VEHICULAR
4 [X] POR CALLE
5 [ ] POR AVENIDA
6 [ ] POR EL MALECON
7 [ ] POR LA PLAYA

DESNIVEL CON RELACION A LA RASANTE DE LA VIA DE ACCESO
(19) SOBRE LA RASANTE [X] / BAJO LA RASANTE [ ] — 00 METROS

CARACTERISTICAS DE LA VIA PRINCIPAL

(13) MATERIAL DE LA CALZADA
1 [ ] TIERRA
2 [ ] LASTRE
3 [ ] PIEDRA DE RIO
4 [ ] ADOQUIN
5 [X] ASFALTO O CEMENTO

(14) ACERA
1 [X] NO TIENE
2 [ ] ENCEMENTADO O PIEDRA DE RIO
3 [ ] DE ADOQUIN O BALDOSA

REDES PUBLICAS EN LA VIA

(15) AGUA POTABLE
1 [ ] NO EXISTE
2 [X] SI EXISTE

(16) ALCANTARILLADO
1 [ ] NO EXISTE
2 [X] SI EXISTE

(17) ENERGIA ELECTRICA
1 [ ] NO EXISTE
2 [X] SI EXISTE RED AEREA
3 [ ] SI EXISTE RED SUBTERRANEA

(18) ALUMBRADO PUBLICO
1 [ ] NO EXISTE
2 [ ] INCANDECENTE
3 [X] DE SODIO O MERCURIO

SERVICOS DEL LOTE

(20) AGUA POTABLE
1 [ ] NO EXISTE
2 [X] SI EXISTE

(21) DESAGÜES
1 [ ] NO EXISTE
2 [X] SI EXISTE

(22) ELECTRICIDAD
1 [ ] NO EXISTE
2 [ ] SI EXISTE

CARACTERISTICAS FORMALES DEL LOTE

(23) AREA (SIN DECIMALES): 00225
(24) PERIMETRO: 0059
(25) LONGITUD DEL FRENTE: 0029
(26) NUMERO DE ESQUINAS: 0

AVALUO DEL LOTE (sin centavos): _____

CROQUIS



FORMA DE OCUPACION DEL LOTE

(27)
sin edificacion 1 [ ]
con edificacion 2 [X]

USO DEL AREA SIN EDIFICACION
(28)
sin uso 1 [ ]
2 [X]
otro uso 3 [ ]

(29) otro uso
nombre _____ codigo _____

(30) NUMERO DE BLOQUES TERMINADOS: 01
(31) NUMERO DE BLOQUES EN CONSTRUCCION: 00
(32) TOTAL DE BLOQUES: 01

observaciones:
INGRESO DE AREA SEGUN FICHA ANTERIOR, NO EXISTE UNIFICACION AL CONTRARIO, SE DES MEMBRO AMPARO _ 20_VII_01

16-XI-95 J.C.M.

Rectificar 07-XII-95
CAMBIO DE NOMBRE
AMPARO QUIROZ
08/05/96

DATOS DEL PROPIETARIO

MODO DE PROPIEDAD

1 UN SOLO PROPIETARIO
2 HERENCIA INDIVISA
3 VARIOS PROPIETARIOS

TENENCIA DE LA PROPIEDAD

1 OCUPA SOLO EL PROPIETARIO
2 EN ARRIENDO PARCIAL
3 EN ARRIENDO TOTAL
4 OTRO (ESPECIFIQUE)

PERSONERIA	APELLIDOS NOMBRE	CEDULA DE IDENTIDAD O R.U.C.	TITULO DE PROPIEDAD (número)	(fecha)
	ALONZO JOZA JUANA ELIZA	MENOR	Tercera	01/01/94
	ALONZO CHAVEZ LUIS ANTONIO		3	7/XI/95
CODIGO				

DATOS DE LA CONSTRUCCION (SOLO BLOQUES TERMINADOS)

MATERIALES (MARQUE UNA SOLA RESPUESTA PARA CADA RUBRO DE OBRA)

Nº DEL BLOQUE	Nº DEL PISO	AREA DEL PISO	ESTRUCTURA: caña	ESTRUCTURA: madera	ESTRUCTURA: ladrillo o piedra	ESTRUCTURA: hormigón metal	PAREDES: no tiene	PAREDES: caña	PAREDES: madera o lata	PAREDES: enquinchado (bahareque)	PAREDES: ladrillo común	PAREDES: ladrillo industrial o bloque	PAREDES: tabique modular (vidrio, madera)	ENTREPISO INFERIOR O CONTRAPISO: tierra	ENTREPISO INFERIOR O CONTRAPISO: madera	ENTREPISO INFERIOR O CONTRAPISO: ladrillo	ENTREPISO INFERIOR O CONTRAPISO: piedra	ENTREPISO INFERIOR O CONTRAPISO: hormigón	PISO: tierra	PISO: madera o entarimado	PISO: vinyl o granito fundido	PISO: baldosa	PISO: parquet o mayólica	PISO: alfombra	PISO: mármol marmetone	ENTREPISO SUPERIOR TECHO O CUBIERTA: caña	ENTREPISO SUPERIOR TECHO O CUBIERTA: caña (paja)	ENTREPISO SUPERIOR TECHO O CUBIERTA: madera	ENTREPISO SUPERIOR TECHO O CUBIERTA: zinc	ENTREPISO SUPERIOR TECHO O CUBIERTA: ruberoid	ENTREPISO SUPERIOR TECHO O CUBIERTA: asbesto cemento	ENTREPISO SUPERIOR TECHO O CUBIERTA: hormigón	ENTREPISO SUPERIOR TECHO O CUBIERTA: teja	TUMBADOS: si tiene	TUMBADOS: no tiene
39	40	41				X					X						X				X										X			X
1	2	0110	1	2	3	4	1	2	3	4	5	6	7	1	2	3	4	5	1	2	3	4	5	6	7	1	2	3	4	5	6	7	8	1	2
54	55	56				X					X						X					X									X			X	
1	2	0130	1	2	3	4	1	2	3	4	5	6	7	1	2	3	4	5	1	2	3	4	5	6	7	1	2	3	4	5	6	7	8	1	2
69	70	71																																	
			1	2	3	4	1	2	3	4	5	6	7	1	2	3	4	5	1	2	3	4	5	6	7	1	2	3	4	5	6	7	8	1	2
84	85	86																																	
			1	2	3	4	1	2	3	4	5	6	7	1	2	3	4	5	1	2	3	4	5	6	7	1	2	3	4	5	6	7	8	1	2
99	100	101																																	
			1	2	3	4	1	2	3	4	5	6	7	1	2	3	4	5	1	2	3	4	5	6	7	1	2	3	4	5	6	7	8	1	2
114	115	116																																	
			1	2	3	4	1	2	3	4	5	6	7	1	2	3	4	5	1	2	3	4	5	6	7	1	2	3	4	5	6	7	8	1	2
129	130	131																																	
			1	2	3	4	1	2	3	4	5	6	7	1	2	3	4	5	1	2	3	4	5	6	7	1	2	3	4	5	6	7	8	1	2
144	145	146																																	
			1	2	3	4	1	2	3	4	5	6	7	1	2	3	4	5	1	2	3	4	5	6	7	1	2	3	4	5	6	7	8	1	2
159	160	161																																	
			1	2	3	4	1	2	3	4	5	6	7	1	2	3	4	5	1	2	3	4	5	6	7	1	2	3	4	5	6	7	8	1	2
174	175	176																																	
			1	2	3	4	1	2	3	4	5	6	7	1	2	3	4	5	1	2	3	4	5	6	7	1	2	3	4	5	6	7	8	1	2
189	190	191																																	
			1	2	3	4	1	2	3	4	5	6	7	1	2	3	4	5	1	2	3	4	5	6	7	1	2	3	4	5	6	7	8	1	2
204	205	206																																	
			1	2	3	4	1	2	3	4	5	6	7	1	2	3	4	5	1	2	3	4	5	6	7	1	2	3	4	5	6	7	8	1	2
219	220	221																																	
			1	2	3	4	1	2	3	4	5	6	7	1	2	3	4	5	1	2	3	4	5	6	7	1	2	3	4	5	6	7	8	1	2
234	235	236																																	
			1	2	3	4	1	2	3	4	5	6	7	1	2	3	4	5	1	2	3	4	5	6	7	1	2	3	4	5	6	7	8	1	2
249	250	251																																	
			1	2	3	4	1	2	3	4	5	6	7	1	2	3	4	5	1	2	3	4	5	6	7	1	2	3	4	5	6	7	8	1	2
264	265	266																																	
			1	2	3	4	1	2	3	4	5	6	7	1	2	3	4	5	1	2	3	4	5	6	7	1	2	3	4	5	6	7	8	1	2

INDICADORES GENERALES

Nº DEL BLOQUE	Nº DEL PISO	VENTANAS: no tiene	VENTANAS: caña	VENTANAS: tablero o lata	VENTANAS: madera y vidrio	VENTANAS: bloque ornamental	VENTANAS: madera tipo chazas o hierro	VENTANAS: aluminio	VENTANAS: madera fina	VENTANAS: aluminio color	AGUA: no tiene	AGUA: sobrepuestas	AGUA: empotradas	ELECTRICIDAD: no tiene	ELECTRICIDAD: sobrepuestas	ELECTRICIDAD: empotradas	EQUIPO ESPECIAL: no tiene	EQUIPO ESPECIAL: tiene de 2da orden	EQUIPO ESPECIAL: tiene de 1er orden	ESTADO DE CONSERVACION GENERAL: bueno	ESTADO DE CONSERVACION GENERAL: regular	ESTADO DE CONSERVACION GENERAL: malo	ESTADO DE CONSERVACION GENERAL: ruina	AÑO DE CONSTRUCCION O RECONSTRUCCION
39	40							X					X			X	X			X				53
1	2	1	2	3	4	5	6	7	8	9	1	2	3	1	2	3	1	2	3	1	2	3	4	
54	55							X					X			X				X				68
1	2	1	2	3	4	5	6	7	8	9	1	2	3	1	2	3	1	2	3	1	2	3	4	
69	70																							83
		1	2	3	4	5	6	7	8	9	1	2	3	1	2	3	1	2	3	1	2	3	4	
84	85																							98
		1	2	3	4	5	6	7	8	9	1	2	3	1	2	3	1	2	3	1	2	3	4	
99	100																							113
		1	2	3	4	5	6	7	8	9	1	2	3	1	2	3	1	2	3	1	2	3	4	
114	115																							128
		1	2	3	4	5	6	7	8	9	1	2	3	1	2	3	1	2	3	1	2	3	4	
129	130																							143
		1	2	3	4	5	6	7	8	9	1	2	3	1	2	3	1	2	3	1	2	3	4	
144	145																							158
		1	2	3	4	5	6	7	8	9	1	2	3	1	2	3	1	2	3	1	2	3	4	
159	160																							173
		1	2	3	4	5	6	7	8	9	1	2	3	1	2	3	1	2	3	1	2	3	4	
174	175																							188
		1	2	3	4	5	6	7	8	9	1	2	3	1	2	3	1	2	3	1	2	3	4	
189	190																							203
		1	2	3	4	5	6	7	8	9	1	2	3	1	2	3	1	2	3	1	2	3	4	
204	205																							218
		1	2	3	4	5	6	7	8	9	1	2	3	1	2	3	1	2	3	1	2	3	4	
219	220																							233
		1	2	3	4	5	6	7	8	9	1	2	3	1	2	3	1	2	3	1	2	3	4	
234	235																							248
		1	2	3	4	5	6	7	8	9	1	2	3	1	2	3	1	2	3	1	2	3	4	
249	250																							263
		1	2	3	4	5	6	7	8	9	1	2	3	1	2	3	1	2	3	1	2	3	4	
264	265																							278
		1	2	3	4	5	6	7	8	9	1	2	3	1	2	3	1	2	3	1	2	3	4	

AVALUO TOTAL DE LA CONSTRUCCION (SIN CENTAVOS)	levantamiento		16-XI-95	Javier Guallos N.	J.G.N.
	FECHA	NOMBRE DEL EMPADRONADOR	FECHA	NOMBRE DEL REVISOR DE CAMPO	FIRMA
AVALUO DE LA PROPIEDAD (SIN CENTAVOS) VALOR DEL LOTE MAS VALOR DE LA CONSTRUCCION					
	FECHA	NOMBRE DEL SUPERVISOR	FECHA	NOMBRE DEL SUPERVISOR DE OFICINA	FIRMA

observaciones

MUNICIPIO DE MANTA
CATASTRO URBANO

FICHA CATASTRAL PARA INMUEBLES QUE NO ESTAN BAJO EL REGIMEN DE PROPIEDAD HORIZONTAL

IDENTIFICACION Y DATOS DE LOCALIZACION

ESTA BAJO REGIMEN DE PROPIEDAD HORIZONTAL: ◯ NO ◯ SI

CLAVE CATASTRAL (1 2 3 4 5 6): 1 1 0 5 1 2 1 6 0 0 0 0
(LOCALIDAD, ZONA, SECTOR, MANZANA, LOTE, PROP. HORIZONTAL)

REFERENCIA AL SISTEMA CARTOGRAFICO

HOJA N° _____

DATOS GENERALES
- (7) 7 ZONA SEGUN CALIDAD DE SUELO
- (8) 2 ZONA HOMOGENEA
- (9) 4 ZONA SEGUN VALOR

DIRECCION:
barrio _____
calle 14 AV 22
N° _____

(10) CALLE 14 AVENIDA 22
CODIFICAR LA DIRECCION (PRIMERO LA CALLE LUEGO EL NUMERO)

DATOS DEL LOTE

FRENTES (11) 2 NUMERO DE CALLES A LAS CUALES EL LOTE TIENE FRENTE

(9) ACCESO AL LOTE (MARCAR SOLO EL DE MAYOR JERARQUIA)
- 1 [ ] LOTE INTERIOR
- 2 [ ] POR PASAJE PEATONAL
- 3 [ ] POR PASAJE VEHICULAR
- 4 [X] POR CALLE
- 5 [ ] POR AVENIDA
- 6 [ ] POR EL MALECON
- 7 [ ] POR LA PLAYA

(19) DESNIVEL CON RELACION A LA RASANTE DE LA VIA DE ACCESO
- SOBRE LA RASANTE + [Y]
- BAJO LA RASANTE - [ ]
- 0 1 METROS

CARACTERISTICAS DE LA VIA PRINCIPAL

(13) MATERIAL DE LA CALZADA
- 1 [ ] TIERRA
- 2 [ ] LASTRE
- 3 [ ] PIEDRA DE RIO
- 4 [ ] ADOQUIN
- 5 [X] ASFALTO O CEMENTO

(14) ACERA
- 1 [ ] NO TIENE
- 2 [X] ENCEMENTADO O PIEDRA DE RIO
- 3 [ ] DE ADOQUIN O BALDOSA

REDES PUBLICAS EN LA VIA

(15) AGUA POTABLE
- 1 [ ] NO EXISTE
- 2 [X] SI EXISTE

(16) ALCANTARILLADO
- 1 [ ] NO EXISTE
- 2 [X] SI EXISTE

(17) ENERGIA ELECTRICA
- 1 [ ] NO EXISTE
- 2 [X] SI EXISTE RED AEREA
- 3 [ ] SI EXISTE RED SUBTERRANEA

(18) ALUMBRADO PUBLICO
- 1 [ ] NO EXISTE
- 2 [ ] INCANDESCENTE
- 3 [X] DE SODIO O MERCURIO

SERVICIOS DEL LOTE

(20) AGUA POTABLE
- 1 [ ] NO EXISTE
- 2 [X] SI EXISTE

(21) DESAGUES
- 1 [ ] NO EXISTE
- 2 [X] SI EXISTE

(22) ELECTRICIDAD
- 1 [ ] NO EXISTE
- 2 [X] SI EXISTE

CARACTERISTICAS FORMALES DEL LOTE

(23) AREA (SIN DECIMALES): 0 0 3 2 5

(24) PERIMETRO: 0 0 7 6

(25) LONGITUD DEL FRENTE: 0 0 3 8

(26) NUMERO DE ESQUINAS: 1

AVALUO DEL LOTE (sin centavos): [ ]

CROQUIS

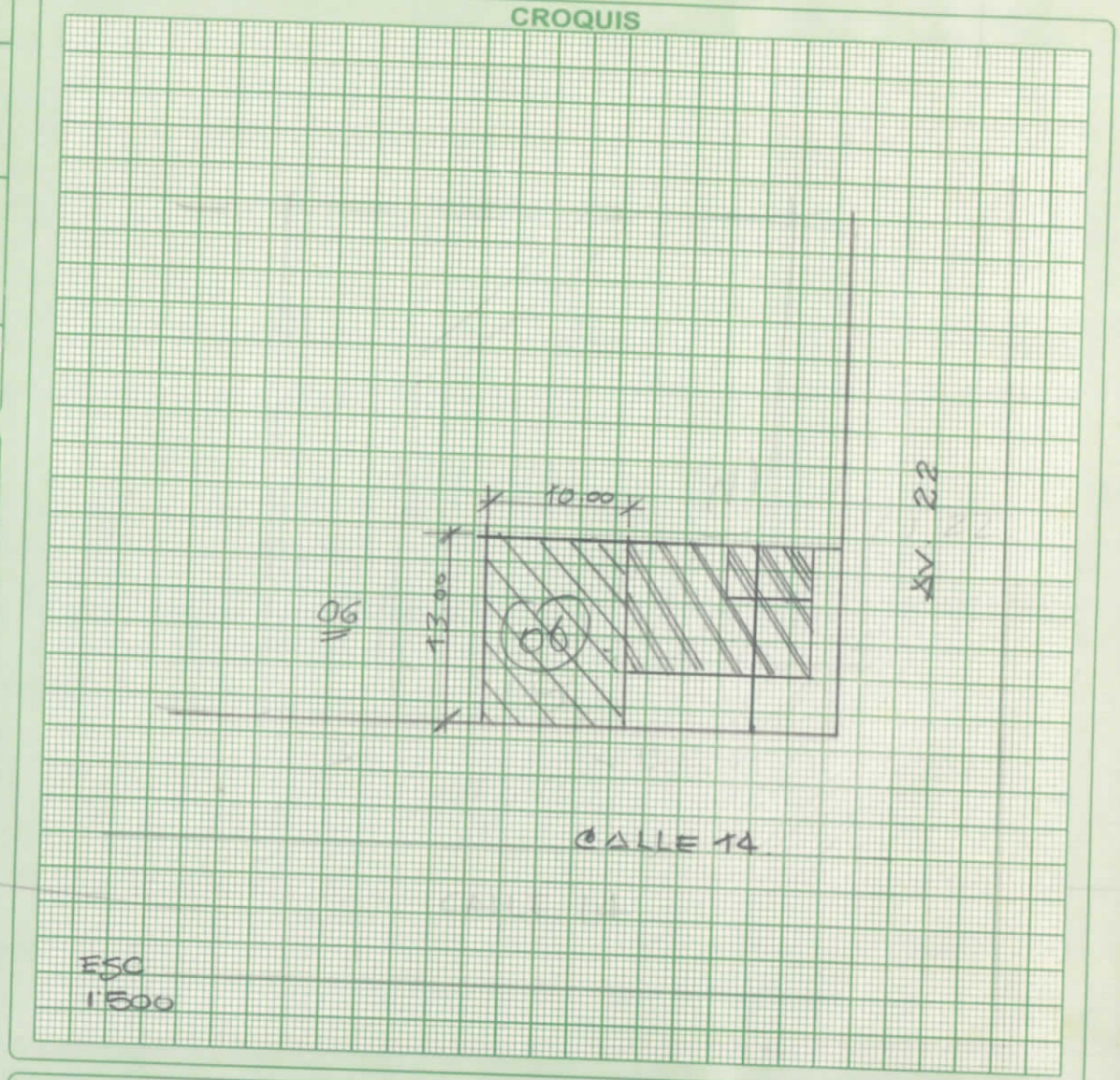

FORMA DE OCUPACION DEL LOTE

(27)
- SIN EDIFICACION 1 [ ]
- CON EDIFICACION 2 [X]

USO DEL AREA SIN EDIFICACION (28)
- SIN USO 1 [ ]
- 2 [ ]
- OTRO USO 3 [ ]

(29) OTRO USO
NOMBRE _____ CODIGO [ ]

(30) NUMERO DE BLOQUES TERMINADOS: 0 1

(31) NUMERO DE BLOQUES EN CONSTRUCCION: [ ]

(32) TOTAL DE BLOQUES: 0 1

OBSERVACIONES:
desmembración del #06
R: 30-EN-97
Luis / Fabián

147'893.824

DATOS DEL PROPIETARIO

MODO DE PROPIEDAD
- 1 [X] UN SOLO PROPIETARIO
- 2 [ ] HERENCIA INDIVISA
- 3 [ ] VARIOS PROPIETARIOS

TENENCIA DE LA PROPIEDAD
- 1 [X] OCUPA SOLO EL PROPIETARIO
- 2 [ ] EN ARRIENDO PARCIAL
- 3 [ ] EN ARRIENDO TOTAL
- 4 [ ] OTROS (ESPECIFIQUE)

PERSONERIA	APELLIDOS	NOMBRES	CEDULA DE IDENTIDAD O R.U.C.	TITULO DE PROPIEDAD materia	fecha
	ALONZO JOZA	JUANA ELISA		TERCERA	1-21-94
CODIGO	ALONZO JOZA JUANA ELISA				

DATOS DE LA CONSTRUCCION (SOLO BLOQUES TERMINADOS)

MATERIALES (MARQUE UNA SOLA RESPUESTA PARA CADA RUBRO DE OBRA) — INDICADORES GENERALES

| Nº DEL BLOQUE | Nº DEL PISO | AREA DEL PISO | ESTRUCTURA: caña | madera | ladrillo o piedra | hormigón o metal | PAREDES: no tiene | caña | madera o lata | enquinchado (bahareque) | ladrillo common | ladrillo ornamental o bloque | tabiques modulares (vidrio, madera, etc) | ENTRE PISO INFERIOR O CONTRAPISO: tierra | madera | ladrillo | piedra | hormigón | PISO: tierra | madera o entarimado | vidrio o granito fundido | baldosa | parquet o mayólica | alfombra | mármol o marmetón | ENTREPISO SUPERIOR TECHO O CUBIERTA: caña | caña (paja) | madera | zinc | ruberoid | asbesto cemento | hormigón | teja | TUMBADOS: no tiene | sí tiene | VENTANAS: no tiene | caña | tablero o lata | madera y vidrio | bloque ornamental | madera tipo chazas o hierro | aluminio | madera fina | aluminio de color | AGUA: no tiene | sobrepuestas | empotradas | ELECTRICIDAD: no tiene | sobrepuestas | empotradas | EQUIPO ESPECIAL: no tiene | tiene de 2º orden | tiene de 1er. orden | ESTADO DE CONSERVACION GENERAL: buena | regular | mala | ruina | AÑO DE CONSTRUCCION O RECONSTRUCCION |
|---|---|---|---|---|---