MUNICIPIO DE MANTA
CATASTRO URBANO

FICHA CATASTRAL PARA INMUEBLES QUE NO ESTAN BAJO EL REGIMEN DE PROPIEDAD HORIZONTAL

IDENTIFICACION Y DATOS DE LOCALIZACION

ESTA BAJO REGIMEN DE PROPIEDAD HORIZONTAL: (·) NO ( ) SI

CLAVE CATASTRAL: 1 2 3 4 5 6 — 1 0 5 1 4 1 0 0 0 0 0
(CIUDAD/CAMPO, ZONA, SECTOR, MANZANA, LOTE, PROP. HORIZONTAL)

REFERENCIA AL SISTEMA CARTOGRAFICO

HOJA N° _____

DATOS GENERALES

7 [ ] ZONA SEGUN CALIDAD DE SUELO
8 [ ] ZONA HOMGENEAO
9 [ ] ZONA SEGUN VALOR

DIRECCION:
barrio _____
calle AVENIDA 23 CALLES 16-17
Mz _____ lote _____

10 [ ] CODIFICAR LA DIRECCION (PRIMERO LA CALLE LUEGO EL NUMERO)

DATOS DEL LOTE

FRENTES — 11 [ ] NUMERO DE CALLES A LAS CUALES EL LOTE TIENE FRENTE

9 ACCESO AL LOTE (MARCAR SOLO EL DE MAYOR JERARQUIA)

1 [ ] LOTE INTERIOR
2 [ ] POR PASAJE PEATONAL
3 [ ] POR PASAJE VEHICULAR
4 [ ] POR CALLE
5 [X] POR AVENIDA
6 [ ] POR EL MALECON
7 [ ] POR LA PLAYA

DESNIVEL CON RELACION A LA RASANTE DE LA VIA DE ACCESO

SOBRE LA RASANTE [X]
19 [ ] METROS
BAJO LA RASANTE [ ]

CERRAMIENTO

[ ] HORMIGON ARMADO
[ ] MADERA
[ ] CAÑA
[ ] OTRO

CARACTERISTICAS DE LA VIA PRIONCIAPAL

13 MATERIAL DE LA CALZADA

1 [ ] TIERRA
2 [ ] LASTRE
3 [ ] PIEDRA DE RIO
4 [ ] ADOQUIN
5 [X] ASFALTO O CEMENTO

14 ACERA

1 [ ] NO TIENE
2 [X] ENCEMENTADO O PIEDRA DE RIO
3 [ ] DE ADOQUIN O BALDOSA

REDES PUBLICAS EN LA VIA

16 AGUA POTABLE
1 [ ] NO EXISTE
2 [X] SI EXISTE

17 ALCANTARILLADO
1 [ ] NO EXISTE
2 [X] SI EXISTE

ENERGIA ELECTRICA
1 [ ] NO EXISTE
2 [X] SI EXISTE AREA
3 [ ] SI EXISTE RED SUBTERRANEA

18 ALUMBRADO PUBLICO
1 [ ] NO EXISTE
2 [ ] INCANDESCENTE
3 [X] DE SODIO O MERCURIO

SERVICIOS DEL LOTE

20 AGUA POTABLE
1 [ ] NO EXISTE
2 [X] SI EXISTE

21 DESAGUES
1 [ ] NO EXISTE
2 [X] SI EXISTE

22 ELECTRICIDAD
1 [ ] NO EXISTE
2 [X] SI EXISTE

CARACTERISTICAS FORMALES DEL LOTE

23 AREA (SIN DECIMALES): 192
24 PERIMETRO: 61
25 LONGITUD DEL FRENTE: 08
26: 0

AVALUO DEL LOTE (sin centavos): [ ]

CROQUIS

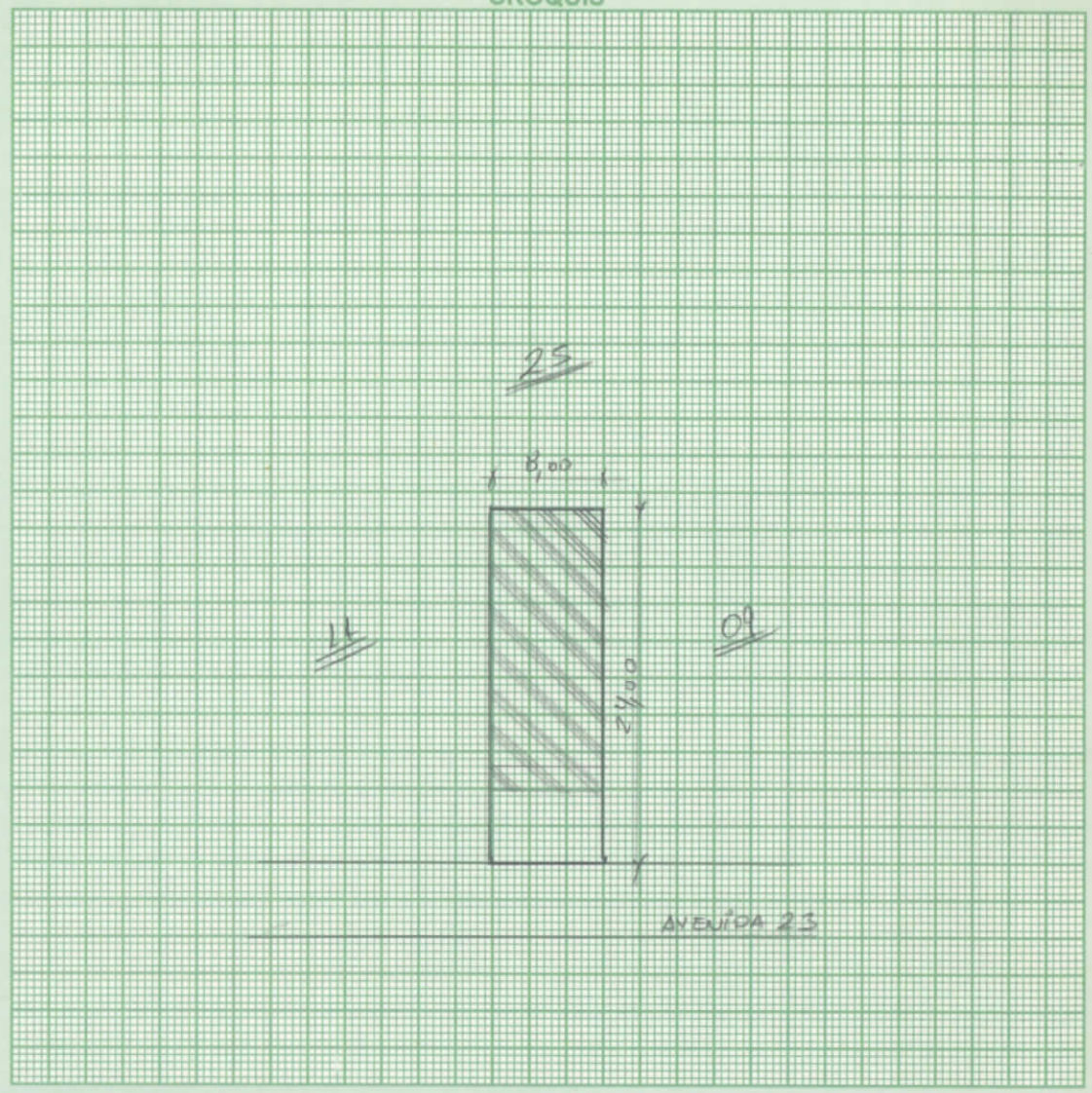

FORMA DE OCUPACION DEL LOTE

27
SIN EDIFICACION 1 [ ]
CON EDIFICACION 2 [X]

30 NUMERO DE BLOQUES TERMINADOS: 0

USO DEL AREA SIN EDIFICACION
USO 1 [ ]
28 CONSTRUCCION 2 [ ]
OTRO USO 3 [ ]

31 NUMERO DE BLOQUES EN CONSTRUCCION: [ ]

OTRO USO
29 NOMBRE _____ CODIGO [ ]

32 TOTAL DE BLOQUES: [ ]

OBSERVACIONES
Ficha provisional x no encontrarse original en archivo Dic 16-13 L-Vera

MODO DE PROPIEDAD

1 UN SOLO EL PROPIETARIO
2 HERENCIA INDIVISA
3 VARIOS PROPIETARIOS

TENDENCIA DE LA PROPIEDAD

1 OCUPA SOLO EL PROPIETARIO
2 EN ARRIENDO PARCIAL
3 EN ARRIENDO TOTAL
4 OTROS (ESPECIFIQUE)

DATOS DEL PROPIETARIO

PERSONERIA	APELLIDOS	NOMBRES	CEDULA DE IDENTIDAD O R.U.C.	TITULO DE PROPIEDAD NOTARIA	FECHA
CODIGO	CHAVEZ MONTALVAN BELLA Y RODRIGUEZ MONTALVAN	VICTOR HUGO			

DATOS DE LA CONSTRUCCION (SOLO BLOQUES TERMINADOS)

MATERIALES (MARQUE UNA SOLA RESPUESTA PARA CADA RUBRO DE OBRA)

Nº DEL BLOQUE (39)	Nº DEL PISO (40)	AREA DEL PISO (41)	ESTRUCTURA: caña	madera	ladrillo o piedra	hormigón armado	metal	PAREDES: no tiene	caña	madera o lata	fibra	ladrillo o común	bloque industrial o bloque	tabiques modulares (vidrio, madera, etc)	ENTRE PISO INFERIOR O CONTRAPISO: tierra	madera	ladrillo	piedra	hormigón
1	1	144				X						X							X
1	2	160				X						X							X
1	3	160				X						X							X
1	4	160				X						X							X

Conv # 38-15
Conv. 84-15
Conv # 85-14 #0062

MUNICIPIO DE MANTA
CATASTRO URBANO

FICHA CATASTRAL PARA INMUEBLES QUE NO ESTAN BAJO EL REGIMEN DE PROPIEDAD HORIZONTAL

IDENTIFICACION Y DATOS DE LOCALIZACION

ESTA BAJO REGIMEN DE PROPIEDAD HORIZONTAL: ◯ NO ◯ SI

REFERENCIA AL SISTEMA CARTOGRAFICO: 1051410

HOJA N°

CLAVE CATASTRAL (1 2 3 4 5 6): 1 1051410 000
(LOCALIDAD, ZONA, SECTOR, MANZANA, LOTE, PROP. HORIZONTAL)

DATOS GENERALES
(7) 7 ZONA SEGUN CALIDAD DE SUELO
(8) 4 ZONA HOMOGENEA
(9) 4 ZONA SEGUN VALOR

DIRECCION: barrio S/N
calle Avenida 23
N° S/N

(10) AVENIDA 23 S/N
CODIFICAR LA DIRECCION (PRIMERO LA CALLE LUEGO EL NUMERO)

DATOS DEL LOTE

FRENTES (11) 1 NUMERO DE CALLES A LAS CUALES EL LOTE TIENE FRENTE

(9) ACCESO AL LOTE — MARCAR SOLO EL DE MAYOR JERARQUIA
1 ☐ LOTE INTERIOR
2 ☐ POR PASAJE PEATONAL
3 ☐ POR PASAJE VEHICULAR
4 ☐ POR CALLE
5 ☒ POR AVENIDA
6 ☐ POR EL MALECON
7 ☐ POR LA PLAYA

DESNIVEL CON RELACION A LA RASANTE DE LA VIA DE ACCESO
(19) SOBRE LA RASANTE + ☒ 00 METROS
BAJO LA RASANTE - ☐

CARACTERISTICAS DE LA VIA PRINCIPAL

(13) MATERIAL DE LA CALZADA
1 ☐ TIERRA
2 ☐ LASTRE
3 ☐ PIEDRA DE RIO
4 ☐ ADOQUIN
5 ☒ ASFALTO O CEMENTO

(14) ACERA
1 ☐ NO TIENE
2 ☒ ENCEMENTADO O PIEDRA DE RIO
3 ☐ DE ADOQUIN O BALDOSA

REDES PUBLICAS EN LA VIA

(15) AGUA POTABLE
1 ☐ NO EXISTE
2 ☒ SI EXISTE

(16) ALCANTARILLADO
1 ☐ NO EXISTE
2 ☒ SI EXISTE

(17) ENERGIA ELECTRICA
1 ☐ NO EXISTE
2 ☒ SI EXISTE RED AEREA
3 ☐ SI EXISTE RED SUBTERRANEA

(18) ALUMBRADO PUBLICO
1 ☐ NO EXISTE
2 ☐ INCANDESCENTE
3 ☒ DE SODIO O MERCURIO

SERVICIOS DEL LOTE

(20) AGUA POTABLE
1 ☒ NO EXISTE
2 ☐ SI EXISTE

(21) DESAGUES
1 ☒ NO EXISTE
2 ☐ SI EXISTE

(22) ELECTRICIDAD
1 ☒ NO EXISTE
2 ☐ SI EXISTE

CARACTERISTICAS FORMALES DEL LOTE

(23) AREA (SIN DECIMALES): 0192
(24) PERIMETRO: 0064
(25) LONGITUD DEL FRENTE: 0008
(26) NUMERO DE ESQUINAS: 0

AVALUO DEL LOTE (sin centavos)

CROQUIS

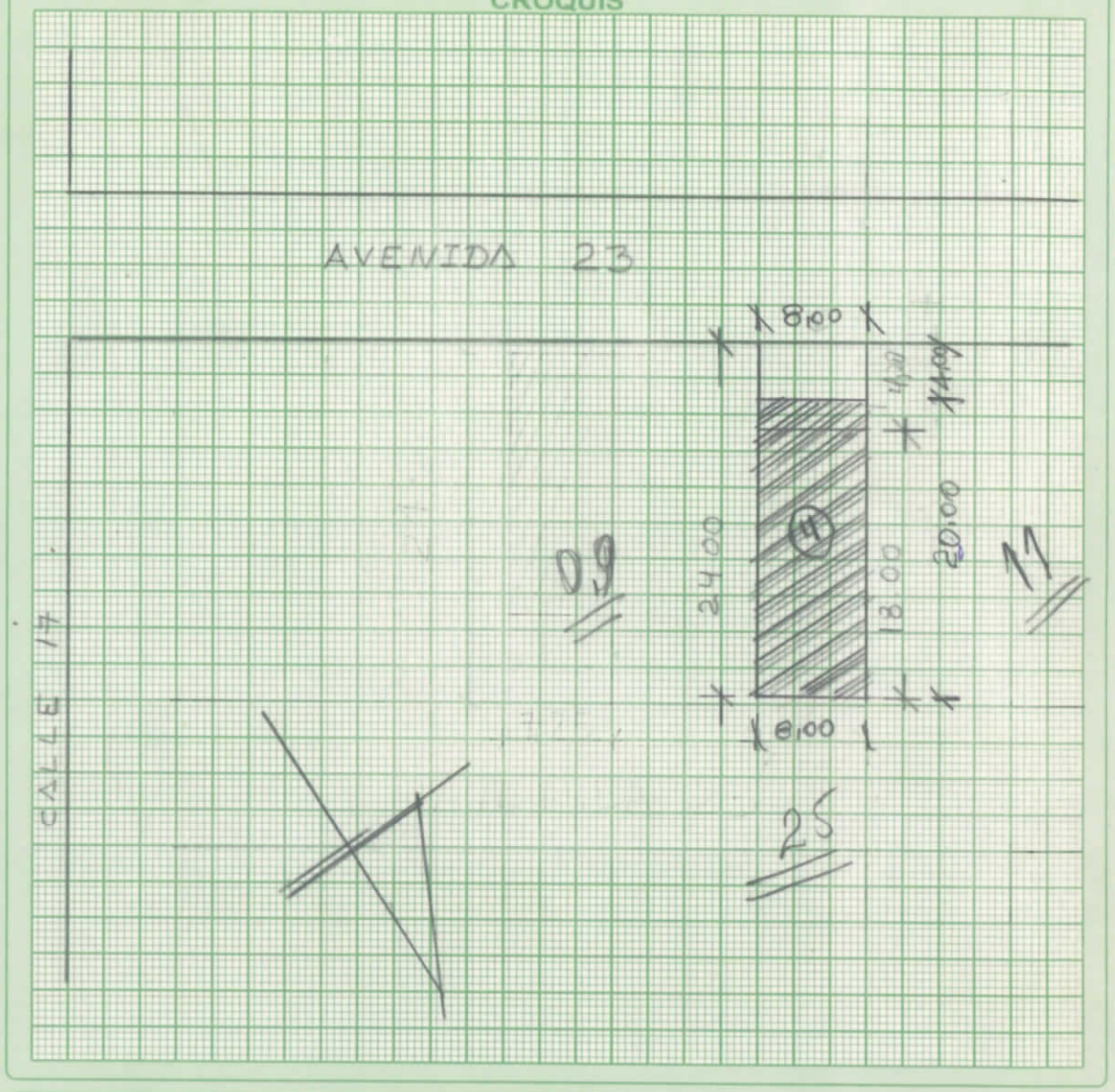

FORMA DE OCUPACION DEL LOTE

(27)
SIN EDIFICACION 1 ☐
CON EDIFICACION 2 ☒

USO DEL AREA SIN EDIFICACION
(28)
SIN USO 1 ☐
2 ☐
OTRO USO 3 ☐

(29) OTRO USO
NOMBRE CODIGO

(30) NUMERO DE BLOQUES TERMINADOS: 01
(31) NUMERO DE BLOQUES EN CONSTRUCCION: 00
(32) TOTAL DE BLOQUES: 01

OBSERVACIONES:
Sólo se nos dijo que dueño vive en los Estados Unidos
Yolanda Moreira Dic/96

-CONSTRUCCION AHORA CONSTA CON 4 PISOS TERMINADOS 28/01/98
LUISC
FHO ACTUALIZAR 07-01-0

MODO DE PROPIEDAD

1 [X] UN SOLO PROPIETARIO
2 [ ] HERENCIA INDIVISA
3 [ ] VARIOS PROPIETARIOS

TENENCIA DE LA PROPIEDAD

1 [ ] OCUPA SOLO EL PROPIETARIO
2 [X] EN ARRIENDO PARCIAL
3 [ ] EN ARRIENDO TOTAL
4 [ ] OTROS (ESPECIFIQUE)

DATOS DEL PROPIETARIO

PERSONERIA	APELLIDOS	NOMBRES	CEDULA DE IDENTIDAD O R.U.C.	TITULO DE PROPIEDAD materia	TITULO DE PROPIEDAD fecha
	CHAVEZ MONTALVAN	BELLA NANCY	130482897-1		
	RODRIGUEZ MONTALVAN	VICTOR Y SRA	130390632-3	4TA	DIC 06/200
CODIGO					

DATOS DE LA CONSTRUCCION (SOLO BLOQUES TERMINADOS)

MATERIALES (MARQUE UNA SOLA RESPUESTA PARA CADA RUBRO DE OBRA)

Nº DEL BLOQUE	Nº DEL PISO	AREA DEL PISO	ESTRUCTURA: caña	ESTRUCTURA: madera	ESTRUCTURA: ladrillo o piedra	ESTRUCTURA: hormigón o metal	PAREDES: no tiene	PAREDES: caña	PAREDES: madera o tabla	PAREDES: enquichado (bahareque)	PAREDES: ladrillo común	PAREDES: ladrilla industrial o bloque	PAREDES: tabiques modulares (vidrio, madera, etc)	ENTRE PISO INFERIOR O CONTRAPISO: tierra	ENTRE PISO INFERIOR O CONTRAPISO: madera	ENTRE PISO INFERIOR O CONTRAPISO: ladrillo	ENTRE PISO INFERIOR O CONTRAPISO: piedra	ENTRE PISO INFERIOR O CONTRAPISO: hormigón	PISO: tierra	PISO: madera o entablado	PISO: vinilo o granito fundido	PISO: baldosa	PISO: parquet o mayólica	PISO: alfombra	PISO: mármol o marmetone	ENTREPISO SUPERIOR TECHO O CUBIERTA: caña	ENTREPISO SUPERIOR TECHO O CUBIERTA: caña (paja)	ENTREPISO SUPERIOR TECHO O CUBIERTA: madera	ENTREPISO SUPERIOR TECHO O CUBIERTA: zinc	ENTREPISO SUPERIOR TECHO O CUBIERTA: ruberoid	ENTREPISO SUPERIOR TECHO O CUBIERTA: asbesto cemento	ENTREPISO SUPERIOR TECHO O CUBIERTA: hormigón	ENTREPISO SUPERIOR TECHO O CUBIERTA: teja	TUMBADOS: no tiene	TUMBADOS: si tiene
1	1	144				X					X							X				X									X		X		
1	2	160				X					X							X				X									X		X		
1	3	160				X					X							X				X									X		X		
1	4	100				X					X							X				X									X		X		

INDICADORES GENERALES

Nº DEL BLOQUE	Nº DEL PISO	VENTANAS: no tiene	VENTANAS: caña	VENTANAS: tablero o tela	VENTANAS: madera y vidrio	VENTANAS: bloque ornamental	VENTANAS: madera tipo chazas o hierro	VENTANAS: aluminio	VENTANAS: madera fina	VENTANAS: aluminio de color	AGUA: no tiene	AGUA: sobrepuestas	AGUA: empotradas	ELECTRICIDAD: no tiene	ELECTRICIDAD: sobrepuestas	ELECTRICIDAD: empotradas	EQUIPO ESPECIAL: no tiene	EQUIPO ESPECIAL: tiene de 2º orden	EQUIPO ESPECIAL: tiene de 1er orden	ESTADO DE CONSERVACION GENERAL: buena	ESTADO DE CONSERVACION GENERAL: regular	ESTADO DE CONSERVACION GENERAL: mala	ESTADO DE CONSERVACION GENERAL: ruina	AÑO DE CONSTRUCCION O RECONSTRUCCION
1	1							X					X			X	X			X				1.
1	2							X					X			X	X			X				1.
1	3							X			X		X			X	X			X				1.
1	4							X			X		X			X	X			X				1.

Nº DEL BLOQUE: 1, 1, 1,

NICIPIO DE MANTA
ATASTRO URBANO

FICHA CATASTRAL PARA INMUEBLES QUE NO ESTAN BAJO EL REGIMEN DE PROPIEDAD HORIZONTAL

consulplan
CONSULTORES DE PLANIFICACION C. LTDA.

IDENTIFICACION Y DATOS DE LOCALIZACION

ESTA BAJO REGIMEN DE PROPIEDAD HORIZONTAL: (X) NO ( ) SI

CLAVE CATASTRAL: 1 1 0 5 1 4 1 0 0 0 0
(1) LOCALIDAD (2) ZONA (3) SECTOR (4) MANZANA (5) LOTE (6) PROP. HORIZONTAL

REFERENCIA AL SISTEMA CARTOGRAFICO

HOJA Nº H4-H6

DATOS GENERALES

(7) 7 ZONA SEGUN CALIDAD DEL SUELO
(8) 4 ZONA HOMOGENEA
(9) 4 ZONA SEGUN VALOR

DIRECCION: barrio Sin Nombre
calle AVENIDA 23
Nº S/n

(10) AVENIDA 23 S/N
CODIFICAR LA DIRECCION (PRIMERO LA CALLE LUEGO EL NUMERO)

DATOS DEL LOTE

FRENTES (11) 1 NUMERO DE CALLES A LAS CUALES EL LOTE TIENE FRENTE

(12) ACCESO AL LOTE — MARCAR SOLO EL DE MAYOR JERARQUIA

1 [ ] LOTE INTERIOR
2 [ ] POR PASAJE PEATONAL
3 [ ] POR PASAJE VEHICULAR
4 [ ] POR CALLE
5 [X] POR AVENIDA
6 [ ] POR EL MALECON
7 [ ] POR LA PLAYA

(19) DESNIVEL CON RELACION A LA RASANTE DE LA VIA DE ACCESO
SOBRE LA RASANTE + [X]
BAJO LA RASANTE − [ ]
00 METROS

CARACTERISTICAS DE LA VIA PRINCIPAL

(13) MATERIAL DE LA CALZADA
1 [X] TIERRA
2 [ ] LASTRE
3 [ ] PIEDRA DE RIO
4 [ ] ADOQUIN
5 [ ] ASFALTO O CEMENTO

(14) ACERA
1 [X] NO TIENE
2 [ ] ENCEMENTADO O PIEDRA DE RIO
3 [ ] DE ADOQUIN O BALDOSA

REDES PUBLICAS EN LA VIA

(15) AGUA POTABLE
1 [ ] NO EXISTE
2 [X] SI EXISTE

(16) ALCANTARILLADO
1 [X] NO EXISTE
2 [ ] SI EXISTE

(17) ENERGIA ELECTRICA
1 [ ] NO EXISTE
2 [X] SI EXISTE RED AEREA
3 [ ] SI EXISTE RED SUBTERRANEA

(18) ALUMBRADO PUBLICO
1 [ ] NO EXISTE
2 [ ] INCANDECENTE
3 [X] DE SODIO O MERCURIO

SERVICIOS DEL LOTE

(20) AGUA POTABLE
1 [X] NO EXISTE
2 [ ] SI EXISTE

(21) DESAGÜES
1 [X] NO EXISTE
2 [ ] SI EXISTE

(22) ELECTRICIDAD
1 [X] NO EXISTE
2 [ ] SI EXISTE

CARACTERISTICAS FORMALES DEL LOTE

(23) AREA — SIN DECIMALES: 0 0 1 7 4
(24) PERIMETRO: 0 0 6 3
(25) LONGITUD DEL FRENTE: 0 0 0 7
(26) NUMERO DE ESQUINAS: 0

AVALUO DEL LOTE (sin centavos)

CROQUIS

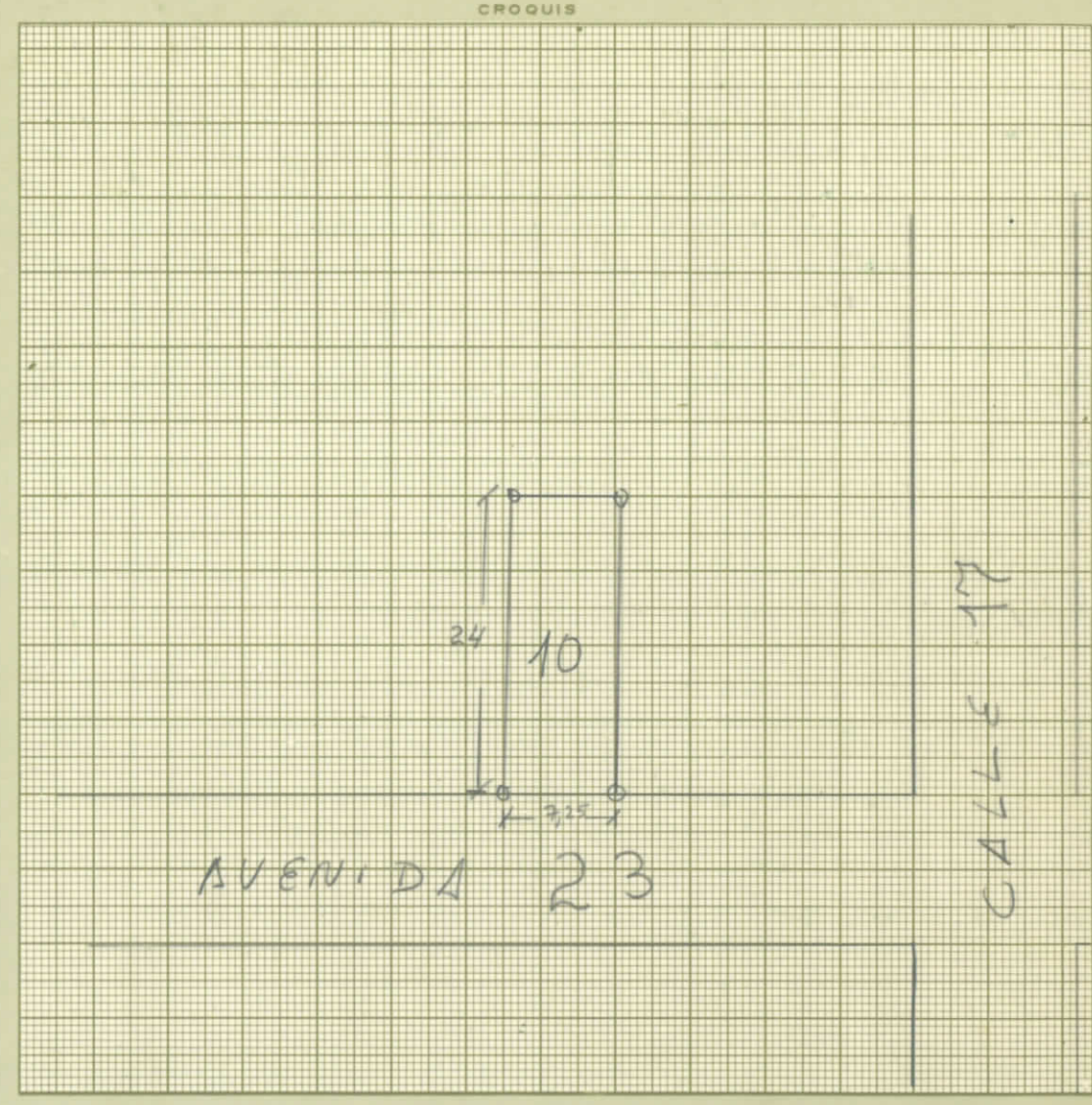

FORMA DE OCUPACION DEL LOTE

(27)
sin edificación 1 [X]
con edificación 2 [ ]

USO DEL AREA SIN EDIFICACION
(28)
sin uso 1 [X]
el mismo que la construcción 2 [ ]
otro uso 3 [ ]

(29) otro uso
nombre
código: S P A 1 0

(30) NUMERO DE BLOQUES TERMINADOS: 0 0
(31) NUMERO DE BLOQUES EN CONSTRUCCION: 0 0
(32) TOTAL DE BLOQUES: 0 0

observaciones

Ingreso de nombre
Se levanta nueva ficha por encontrar edificación

29-02-96
RDA

170

VIENE DE OTRA FICHA SI ☐ NO ☐

MODO DE PROPIEDAD

1 ☐ UN SOLO PROPIETARIO
2 ☐ HERENCIA INDIVISA
3 ☐ VARIOS PROPIETARIOS

TENENCIA DE LA PROPIEDAD

1 ☐ OCUPA SOLO EL PROPIETARIO
2 ☐ EN ARRIENDO PARCIAL
3 ☐ EN ARRIENDO TOTAL
4 ☐ OTRO (ESPECIFIQUE) VACÍO

DATOS DEL PROPIETARIO

PERSONERIA	APELLIDOS	NOMBRE	CEDULA DE IDENTIDAD O R.U.C	TITULO DE PROPIEDAD notario	fecha
	CHAVEZ MONTALVAN	BELLA NANCY	130482897-1	1	oct/5/1985
	Y HIJO				
CODIGO	CHAVEZ MONTALVAN	BELLA NANCY	130482897-1	PRIMERA	

DATOS DE LA CONSTRUCCION (SOLO BLOQUES TERMINADOS)

Nº DEL BLOQUE	Nº DEL PISO	AREA DEL PISO	MATERIALES: ESTRUCTURA: caña	madera	ladrillo o piedra	hormigon-metal	PAREDES: no tiene	caña	madera o lata	enquinchado (bahareque)	ladrillo comun	ladrillo industrial o bloque	tabique modular (vidrio, madera)	ENTREPISO INFERIOR O CONTRAPISO: tierra	madera	ladrillo	piedra	hormigon	PISO: tierra	madera o encementado	vinyl o granito fundido	baldosa	parquet o mayolica	alfombra	marmol marmetone	ENTREPISO SUPERIOR TECHO O CUBIERTA: caña	cade (paja)	madera	zinc	ruberoid	asbesto cemento	hormigon	teja	TUMBADOS: no tiene	si tiene	INDICADORES GENERALES: VENTANAS: no tiene	caña	tablero o lata	madera y vidrio	bloque ornamental	madera tipo chazas o hierro	aluminio	madera fina	aluminio de color	AGUA: no tiene	sobrepuestas	empotradas	ELECTRICIDAD: no tiene	sobrepuestas	empotradas	EQUIPO ESPECIAL: no tiene	tiene de 2da orden	tiene de 1ra orden	ESTADO DE CONSERVACION GENERAL: bueno	regular	malo	ruina	AÑO DE CONSTRUCCION O RECONSTRUCCION
39	40	41			

MUNICIPIO DE MANTA
CATASTRO URBANO

FICHA CATASTRAL PARA INMUEBLES QUE NO ESTAN BAJO EL REGIMEN DE PROPIEDAD HORIZONTAL

IDENTIFICACION Y DATOS DE LOCALIZACION

ESTA BAJO REGIMEN DE PROPIEDAD HORIZONTAL: ◯ NO ◯ SI

REFERENCIA AL SISTEMA CARTOGRAFICO

HOJA N° _____

CLAVE CATASTRAL: (1) (2) (3) (4) (5) (6)
1 05 14 10
LOCALIDAD | ZONA | SECTOR | MANZANA | LOTE | PROP. HORIZONTAL

DATOS GENERALES
(7) ☐ ZONA SEGUN CALIDAD DE SUELO
(8) ☐ ZONA HOMOGENEA
(9) ☐ ZONA SEGUN VALOR

DIRECCION:
barrio _____
calle _____
_____ Mz _____ lote _____

(10) ☐☐☐☐☐☐☐☐☐☐☐☐☐☐☐☐☐☐☐☐☐☐☐☐☐☐☐☐☐☐
CODIFICAR LA DIRECCION (PRIMERO LA CALLE LUEGO EL NUMERO)

DATOS DEL LOTE

FRENTES (11) ☐ NUMERO DE CALLES A LAS CUALES EL LOTE TIENE FRENTE

(9) ACCESO AL LOTE
1 ☐ LOTE INTERIOR
2 ☐ POR PASAJE PEATONAL
3 ☐ POR PASAJE VEHICULAR
4 ☐ POR CALLE
5 ☐ POR AVENIDA
6 ☐ POR EL MALECON
7 ☐ POR LA PLAYA
MARCAR SOLO EL DE MAYOR JERARQUIA

DESNIVEL CON RELACION A LA RASANTE DE LA VIA DE ACCESO
(19) SOBRE LA RASANTE + ☐ ☐☐ METROS
BAJO LA RASANTE – ☐

CERRAMIENTO
☐ HORMIGON ARMADO
☐ MADERA
☐ CAÑA
☐ OTRO

CARACTERISTICAS DE LA VIA PRINCIPAL

(13) MATERIAL DE LA CALZADA
1 ☐ TIERRA
2 ☐ LASTRE
3 ☐ PIEDRA DE RIO
4 ☐ ADOQUIN
5 ☐ ASFALTO O CEMENTO

(14) ACERA
1 ☐ NO TIENE
2 ☐ ENCEMENTADO O PIEDRA DE RIO
3 ☐ DE ADOQUIN O BALDOSA

REDES PUBLICAS EN LA VIA

(15) AGUA POTABLE
1 ☐ NO EXISTE
2 ☐ SI EXISTE

(16) ALCANTARILLADO
1 ☐ NO EXISTE
2 ☐ SI EXISTE

(17) ENERGIA ELECTRICA
1 ☐ NO EXISTE
2 ☐ SI EXISTE RED AEREA
3 ☐ SI EXISTE RED SUBTERRANEA

(18) ALUMBRADO PUBLICO
1 ☐ NO EXISTE
2 ☐ INCANDESCENTE
3 ☐ DE SODIO O MERCURIO

SERVICIOS DEL LOTE

(20) AGUA POTABLE
1 ☐ NO EXISTE
2 ☐ SI EXISTE

(21) DESAGUES
1 ☐ NO EXISTE
2 ☐ SI EXISTE

(22) ELECTRICIDAD
1 ☐ NO EXISTE
2 ☐ SI EXISTE

CARACTERISTICAS FORMALES DEL LOTE

SIN DECIMALES
(23) AREA ☐☐☐☐☐
(24) PERIMETRO ☐☐☐☐
(25) LONGITUD DEL FRENTE ☐☐☐☐
(26) NUMERO DE ESQUINAS ☐

AVALUO DEL LOTE (sin centavos) ☐☐☐☐☐☐☐☐

CROQUIS

FORMA DE OCUPACION DEL LOTE

(27)
SIN EDIFICACION 1 ☐
CON EDIFICACION 2 ☐

USO DEL AREA SIN EDIFICACION
(28)
SIN USO 1 ☐
CONSTRUCCION 2 ☐
OTRO USO 3 ☐

(29) OTRO USO
NOMBRE _____ CODIGO ☐☐☐☐

(30) NUMERO DE BLOQUES TERMINADOS ☐☐
(31) NUMERO DE BLOQUES EN CONSTRUCCION ☐☐
(32) TOTAL DE BLOQUES ☐☐

OBSERVACIONES:
FECHA PROVICIONAL
x NO ENCONTRADA
EN ARCHIVO 22/07/13

Impreso en Gráficas "Color Print" Teléfax: 2628096 - Manta

MODO DE PROPIEDAD

1 UN SOLO PROPIETARIO
2 HERENCIA INDIVISA
3 VARIOS PROPIETARIOS

TENENCIA DE LA PROPIEDAD

1 OCUPA SOLO EL PROPIETARIO
2 EN ARRIENDO PARCIAL
3 EN ARRIENDO TOTAL
4 OTROS (ESPECIFIQUE)

DATOS DEL PROPIETARIO

PERSONERIA	APELLIDOS	NOMBRES	CEDULA DE IDENTIDAD O R.U.C.	TITULO DE PROPIEDAD NOTARIA	FECHA
CODIGO					

DATOS DE LA CONSTRUCCION (SOLO BLOQUES TERMINADOS)

MATERIALES (MARQUE UNA SOLA RESPUESTA PARA CADA RUBRO DE OBRA)

Nº DEL BLOQUE	Nº DEL PISO	AREA DEL PISO	ESTRUCTURA: caña	madera	ladrillo o piedra	hormigon armado	metal	PAREDES: no tiene	caña	madera o lata	fibra	ladrillo o common	ladrillo industrial o bloque	tabiques modulares (vidrio, madera, etc)	ENTRE PISO INFERIOR O CONTRAPISO: tierra	madera	ladrillo	piedra	hormigon	PISO: tierra	cemento	madera	vidrio o granito fundido	baldosa	cerámica	parquet o mayolica	porcelanato	mármol o marmetone	ENTREPISO SUPERIOR TECHO O CUBIERTA: caña	cade (paja)	madera	zinc	ruberoid	asbesto cemento	hormigon armado	teja	TUMBADOS: no tiene	si tiene
39	40	41																																					
54	55	56																																					
69	70	71																																					
84	85	86																																					
99	100	101																																					
114	115	116																																					
129	130	131																																					
144	145	146																																					
159	160	161																																					
174	175	176																																					
189	190	191																																					
204	205	206																																					
219	220	221																																					
234	235	236																																					
249	250	251																																					
264	265	266																																					

INDICADORES GENERALES

Nº DEL BLOQUE	Nº DEL PISO	VENTANAS: no tiene	caña	tablero o lata	madera y vidrio	bloque ornamental	madera tipo chazas o hierro	aluminio	madera fina	aluminio de color	AGUA: no tiene	sobrepuestas	empotradas	ELECTRICIDAD: no tiene	sobrepuestas	empotradas	EQUIPO ESPECIAL: no tiene	piscina	cuarto de máquinas	ESTADO DE CONSERVACION GENERAL: buena	regular	mala	ruina	AÑO DE CONSTRUCCION O RECONSTRUCCION
39	40																							53
54	55																							68
69	70																							83
84	85																							98
99	100																							113
114	115																							128
129	130																							143
144	145																							158
159	160																							173
174	175																							188
189	190																							203
204	205																							218
219	220																							233
234	235																							248
249	250																							263
264	265																							278

AVALUO TOTAL DE LA PROPIEDAD (sin centavos)

AVALUO DE LA PROPIEDAD (sin centavos) VALOR DEL LOTE MAS VALOR DE LA CONSTRUCCION

levantamiento

FECHA	NOMBRE DEL EMPADRONADOR	FIRMA	FECHA	NOMBRE DEL REVISOR DE CAMPO	FIRMA
FECHA	NOMBRE DEL SUPERVISOR	FIRMA	FECHA	NOMBRE DEL SUPERVISOR DE OFICINA	FIRMA

OBSERVACIONES:

CACION Y DATOS DE LOCALIZACION

NO ◯ SI ◯

②	③	④	⑤	⑥
1	0	6	1 4	1 0 0 0 0
ZONA	SECTOR	MANZANA	LOTE	PROP. HORIZONTAL

REFERENCIA AL SISTEMA CARTOGRAFICO

HOJA N° _____

ZONA SEGUN CALIDAD DE SUELO

ZONA HOMOGENEA

ZONA SEGUN VALOR

DIRECCION: barrio S/N

calle Avenida 23

N° S/N

A V E N I D A 2 3 S / N

CODIFICAR LA DIRECCION (PRIMERO LA CALLE LUEGO EL NUMERO)

DATOS DEL LOTE

NUMERO DE CALLES A LAS CUALES EL LOTE TIENE FRENTE

LOTE INTERIOR
POR PASAJE PEATONAL
POR PASAJE VEHICULAR
POR CALLE
POR AVENIDA
POR EL MALECON
POR LA PLAYA

DESNIVEL CON RELACION A LA RASANTE DE LA VIA DE ACCESO

(19) SOBRE LA RASANTE + [X]
BAJO LA RASANTE - [ ]
[ ][ ] METROS

E LA VIA PRINCIPAL

TIERRA
LASTRE
PIEDRA DE RIO
ADOQUIN
ASFALTO O CEMENTO

NO TIENE
ENCEMENTADO O PIEDRA DE RIO
DE ADOQUIN O BALDOSA

CAS EN LA VIA

NO EXISTE
SI EXISTE

NO EXISTE
SI EXISTE

NO EXISTE
SI EXISTE RED AEREA
SI EXISTE RED SUBTERRANEA

SERVICIOS DEL LOTE

(20) AGUA POTABLE 1 [X] NO EXISTE 2 [ ] SI EXISTE

(21) DESAGUES 1 [X] NO EXISTE 2 [ ] SI EXISTE

(22) ELECTRICIDAD 1 [X] NO EXISTE 2 [ ] SI EXISTE

CARACTERISTICAS FORMALES DEL LOTE

(23) AREA (SIN DECIMALES) 0 0 1 9 2

(24) PERIMETRO 0 0 6 4

(25) LONGITUD DEL FRENTE 0 0 0 8

(26) NUMERO DE ESQUINAS 0

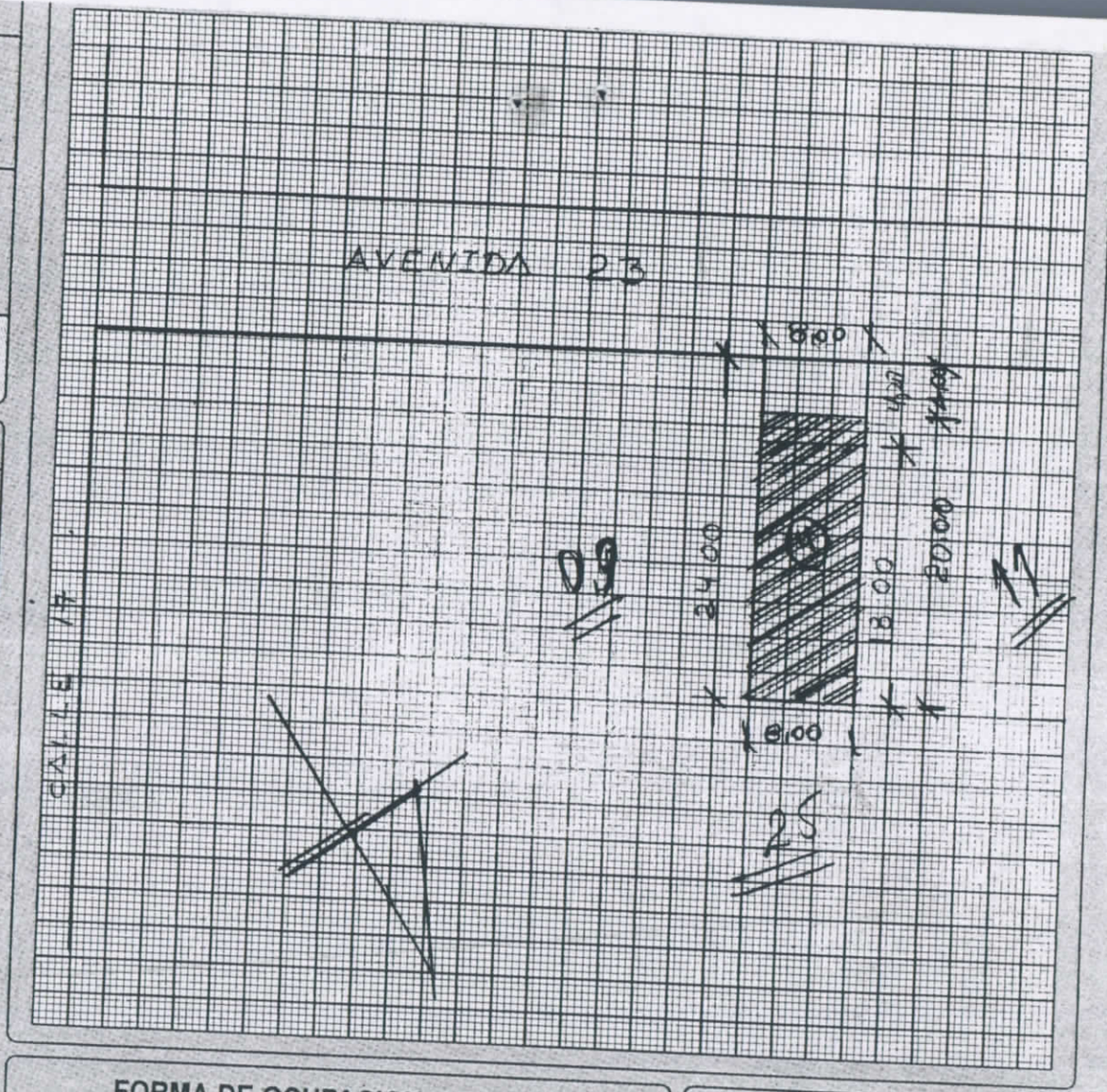

FORMA DE OCUPACION DEL LOTE

(27) SIN EDIFICACION 1 [ ]
CON EDIFICACION 2 [X]

USO DEL AREA SIN EDIFICACION
(28) SIN USO 1 [ ]
2 [ ]
OTRO USO 3 [ ]

(30) NUMERO DE BLOQUES TERMINADOS 0 1

(31) NUMERO DE BLOQUES EN CONSTRUCCION 0 0

OBSERVACIONES:

Sólo se nos dijo que dueño vive en los Estados Unidos
Yolanda Muñoz Dic/96

-CONSTRUCCION AHORA CONSTA CON 4 PISOS TERMINADOS 28/01/98
LUIS C

FHO ACTO AL 20% 07-01-02

3 VARIOS PROPIETARIOS

4 OTROS (ESPECIFIQUE)

CODIGO

DATOS DE LA CONSTRUCCION (SOLO BLOQUES TERMINADOS)

MATERIALES (MARQUE UNA SOLA RESPUESTA PARA CADA RUBRO DE OBRA)

Nº DEL BLOQUE	Nº DEL PISO	AREA DEL PISO	ESTRUCTURA: caña	ESTRUCTURA: madera	ESTRUCTURA: ladrillo o piedra	ESTRUCTURA: hormigón o metal	PAREDES: no tiene	PAREDES: caña	PAREDES: madera o tela	PAREDES: enquichado (bahareque)	PAREDES: ladrillo común	PAREDES: ladrillo industrial o bloque	PAREDES: tabiques modulares (vidrio, madera, etc)	ENTRE PISO INFERIOR O CONTRAPISO: tierra	ENTRE PISO INFERIOR O CONTRAPISO: madera	ENTRE PISO INFERIOR O CONTRAPISO: ladrillo	ENTRE PISO INFERIOR O CONTRAPISO: piedra	ENTRE PISO INFERIOR O CONTRAPISO: hormigón	PISO: tierra	PISO: madera o encementado	PISO: vinilo o granito fundido	PISO: baldosa	PISO: parquet o mayólica	PISO: alfombra	PISO: mármol o marmetone	ENTREPISO SUPERIOR TECHO O CUBIERTA: caña	ENTREPISO SUPERIOR TECHO O CUBIERTA: cade (paja)	ENTREPISO SUPERIOR TECHO O CUBIERTA: madera	ENTREPISO SUPERIOR TECHO O CUBIERTA: zinc	ENTREPISO SUPERIOR TECHO O CUBIERTA: ruberoid	ENTREPISO SUPERIOR TECHO O CUBIERTA: asbesto cemento	ENTREPISO SUPERIOR TECHO O CUBIERTA: hormigón	ENTREPISO SUPERIOR TECHO O CUBIERTA: teja	TUMBADOS: no tiene	TUMBADOS: si tiene	VENTANAS: no tiene	VENTANAS: caña	VENTANAS: tablero o tela	VENTANAS: madera y vidrio	VENTANAS: bloque ornamental	VENTANAS: madera tipo chazas o hierro	VENTANAS: aluminio	VENTANAS: madera fina	VENTANAS: aluminio de color	AGUA: no tiene	AGUA: sobrepuestas	AGUA: empotradas	ELECTRICIDAD: no tiene	ELECTRICIDAD: sobrepuestas	ELECTRICIDAD: empotradas	EQUIPO ES: no tiene	EQUIPO ES: tiene de 2º orden
1	1	144				X					X							X				X												X		X											X			X		
1	2	160				X					X							X				X												X		X											X			X		
1	3	160				X					X							X				X												X		X											X			X		
1	4	100				X					X							X				X												X		X											X			X		

OBSERVACIONES

AVALUO TOTAL DE LA PROPIEDAD (sin centavos)

levantamiento

Dic/96 — FECHA

NOMBRE DEL EMPADRONADOR — FIRMA

FECHA — NOMBRE DEL REVISOR DE CAMPO — FIRMA