MUNICIPIO DE MANTA
CATASTRO URBANO

FICHA CATASTRAL PARA INMUEBLES QUE NO ESTAN BAJO EL REGIMEN DE PROPIEDAD HORIZONTAL

IDENTIFICACION Y DATOS DE LOCALIZACION

ESTA BAJO REGIMEN DE PROPIEDAD HORIZONTAL: ◯ NO ◯ SI

REFERENCIA AL SISTEMA CARTOGRAFICO

HOJA N° _____

CLAVE CATASTRAL: (1) (2) (3) (4) (5) (6) 1 0 5 1 4 1 5 0 0 0

LOCA LIDAD | ZONA | SECTOR | MANZANA | LOTE | PROP HORIZONTAL

DATOS GENERALES
- (7) ☐ ZONA SEGUN CALIDAD DE SUELO
- (8) ☐ ZONA HOMGENEAO
- (9) ☐ ZONA SEGUN VALOR

DIRECCION:
barrio _____
calle AV - 23 CALLE 16
_____ Mz _____ lote _____

(10) ☐☐☐☐☐☐☐☐☐☐☐☐☐☐☐☐☐☐☐☐☐☐☐☐☐☐☐☐

CODIFICAR LA DIRECCION (PRIMERO LA CALLE LUEGO EL NUMERO)

DATOS DEL LOTE

FRENTES (11) ☐ NUMERO DE CALLES A LAS CUALES EL LOTE TIENE FRENTE

(9) ACCESO AL LOTE — MARCAR SOLO EL DE MAYOR JERARQUIA
- 1 ☐ LOTE INTERIOR
- 2 ☐ POR PASAJE PEATONAL
- 3 ☐ POR PASAJE VEHICULAR
- 4 ☐ POR CALLE
- 5 ☐ POR AVENIDA
- 6 ☐ POR EL MALECON
- 7 ☐ POR LA PLAYA

DESNIVEL CON RELACION A LA RASANTE DE LA VIA DE ACCESO
- SOBRE LA RASANTE ☐
- (19) ☐☐ METROS
- BAJO LA RASANTE ☐

CERRAMIENTO
- ☐ HORMIGON ARMADO
- ☐ MADERA
- ☐ CAÑA
- ☐ OTRO

CARACTERISTICAS DE LA VIA PRIONCIAPAL

(13) MATERIAL DE LA CALZADA
- 1 ☐ TIERRA
- 2 ☐ LASTRE
- 3 ☐ PIEDRA DE RIO
- 4 ☐ ADOQUIN
- 5 ☐ ASFALTO O CEMENTO

(14) ACERA
- 1 ☐ NO TIENE
- 2 ☐ ENCEMENTADO O PIEDRA DE RIO
- 3 ☐ DE ADOQUIN O BALDOSA

SERVICIOS DEL LOTE

(20) AGUA POTABLE
- 1 ☐ NO EXISTE
- 2 ☐ SI EXISTE

(21) DESAGUES
- 1 ☐ NO EXISTE
- 2 ☐ SI EXISTE

(22) ELECTRICIDAD
- 1 ☐ NO EXISTE
- 2 ☐ SI EXISTE

REDES PUBLICAS EN LA VIA

(15) AGUA POTABLE
- 1 ☐ NO EXISTE
- 2 ☐ SI EXISTE

(16) ALCANTARILLADO
- 1 ☐ NO EXISTE
- 2 ☐ SI EXISTE

(17) ENERGIA ELECTRICA
- 1 ☐ NO EXISTE
- 2 ☐ SI EXISTE AREA
- 3 ☐ SI EXISTE RED SUBTERRANEA

(18) ALUMBRADO PUBLICO
- 1 ☐ NO EXISTE
- 2 ☐ INCANDESCENTE
- 3 ☐ DE SODIO O MERCURIO

CARACTERISTICAS FORMALES DEL LOTE

SIN DECIMALES
- (23) AREA 240
- (24) PERIMETRO 76
- (25) LONGITUD DEL FRENTE 8,00
- (26) ☐

AVALUO DEL LOTE (sin centavos) ☐☐☐☐☐☐☐☐

CROQUIS

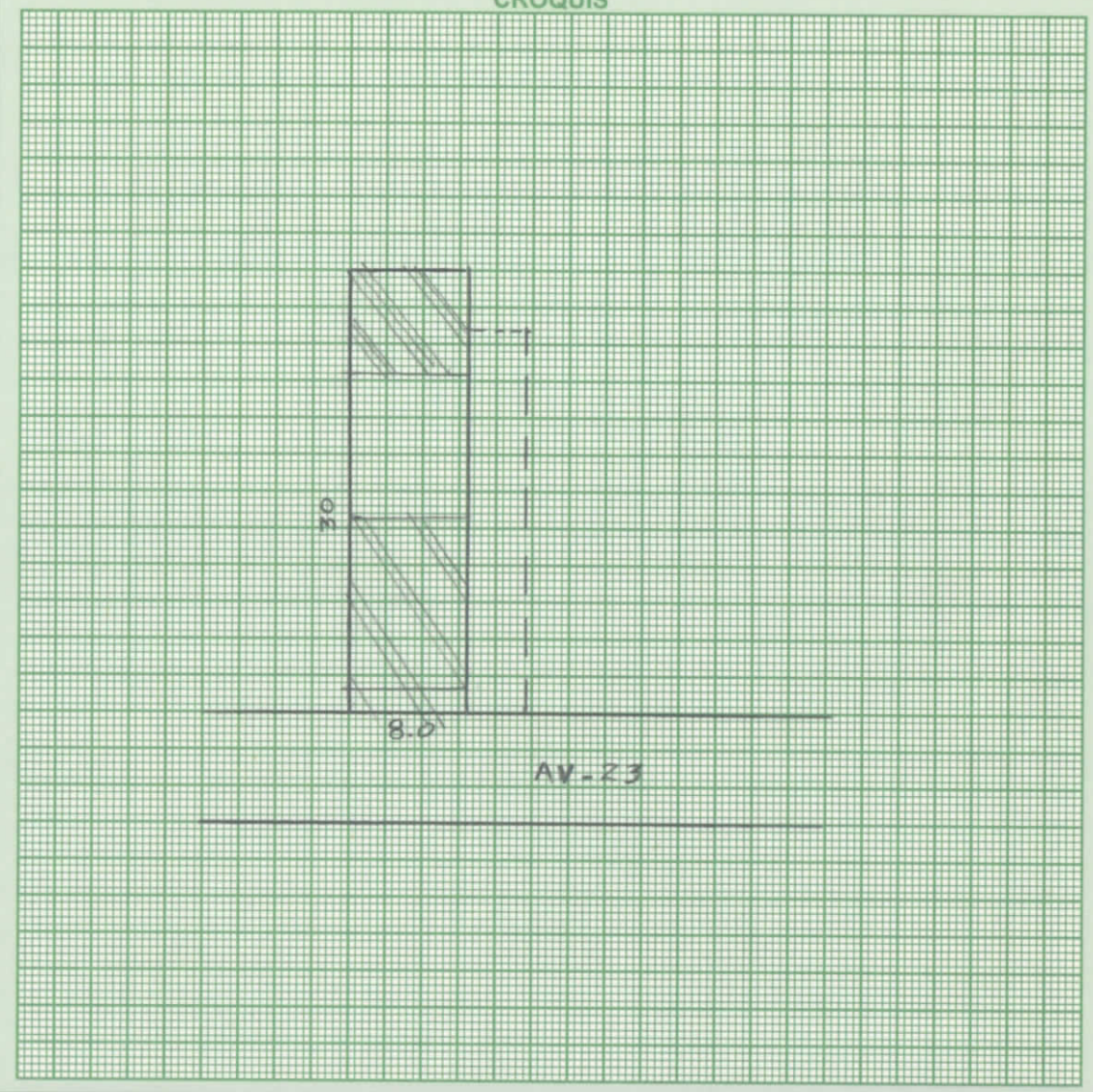

FORMA DE OCUPACION DEL LOTE

(27)
- SIN EDIFICACION 1 ☐
- CON EDIFICACION 2 X

USO DEL AREA SIN EDIFICACION
- USO 1 ☐
- (28) CONSTRUCCION 2 X
- OTRO USO 3 ☐

OTRO USO
(29) NOMBRE _____ CODIGO ☐☐☐☐

(30) NUMERO DE BLOQUES TERMINADOS ☐☐

(31) NUMERO DE BLOQUES EN CONSTRUCCION ☐☐

(32) TOTAL DE BLOQUES ☐☐

OBSERVACIONES

SE DESHABITO CON 1051415 POR EXISTIR ESCRITURAS MAL CONCELU CON EL MISMO CODIGO HASTA EL 2013

MODO DE PROPIEDAD

1 UN SOLO EL PROPIETARIO
2 HERENCIA INDIVISA
3 VARIOS PROPIETARIOS

TENDENCIA DE LA PROPIEDAD

1 OCUPA SOLO EL PROPIETARIO
2 EN ARRIENDO PARCIAL
3 EN ARRIENDO TOTAL
4 OTROS (ESPECIFIQUE)

DATOS DEL PROPIETARIO

PERSONERIA	APELLIDOS	NOMBRES	CEDULA DE IDENTIDAD O R.U.C.	TITULO DE PROPIEDAD NOTARIA	FECHA
	CHAVEZ PILOZO	LEONARDO ARMANDO	1300222351		
CODIGO					

DATOS DE LA CONSTRUCCION (SOLO BLOQUES TERMINADOS)

MATERIALES (MARQUE UNA SOLA RESPUESTA PARA CADA RUBRO DE OBRA)

Nº DEL BLOQUE	Nº DEL PISO	AREA DEL PISO	ESTRUCTURA: caña	ESTRUCTURA: madera	ESTRUCTURA: ladrillo o piedra	ESTRUCTURA: hormigón armado	ESTRUCTURA: metal	PAREDES: no tiene	PAREDES: caña	PAREDES: madera o tabla	PAREDES: tibra	PAREDES: ladrillo o común	PAREDES: bloque	PAREDES: adobe	ENTRE PISO INFERIOR O CONTRAPISO: tierra	ENTRE PISO INFERIOR O CONTRAPISO: madera	ENTRE PISO INFERIOR O CONTRAPISO: ladrillo	ENTRE PISO INFERIOR O CONTRAPISO: piedra	ENTRE PISO INFERIOR O CONTRAPISO: hormigón	PISO: tierra	PISO: cemento	PISO: madera	PISO: vitro o grafito	PISO: baldosa	PISO: cerámica	PISO: parquet o mayólica	PISO: porcelanato	PISO: mármol o marmetone	ENTREPISO SUPERIOR TECHO O CUBIERTA: caña	ENTREPISO SUPERIOR TECHO O CUBIERTA: caña (paja)	ENTREPISO SUPERIOR TECHO O CUBIERTA: madera	ENTREPISO SUPERIOR TECHO O CUBIERTA: zinc	ENTREPISO SUPERIOR TECHO O CUBIERTA: ruberoid	ENTREPISO SUPERIOR TECHO O CUBIERTA: cielo cemento	ENTREPISO SUPERIOR TECHO O CUBIERTA: hormigón armado	ENTREPISO SUPERIOR TECHO O CUBIERTA: teja	TUMBADOS: no tiene	TUMBADOS: si tiene
1	1	85				X							X						X					X										X		X	
1	2	102				X							X						X					X										X		X	
1	3	16				X							X						X					X										X		X	
2	1	76				X							X						X					X										X		X	
2	2	76				X							X						X					X										X		X	
2	3	76				X							X						X					X										X		X	

INDICADORES GENERALES

Nº DEL BLOQUE	Nº DEL PISO	VENTANAS: no tiene	VENTANAS: caña	VENTANAS: tablero o tela	VENTANAS: madera y vidrio	VENTANAS: bloque ornamental	VENTANAS: madera tipo cholda o tiento	VENTANAS: aluminio	VENTANAS: madera fina	VENTANAS: aluminio de color	AGUA: no tiene	AGUA: sobreguardias	AGUA: empotrados	ELECTRICIDAD: no tiene	ELECTRICIDAD: sobreguardias	ELECTRICIDAD: empotrados	EQUIPO ESPECIAL: no tiene	EQUIPO ESPECIAL: paredes	EQUIPO ESPECIAL: cuarto de máquinas	ESTADO DE CONSERVACION GENERAL: bueno	ESTADO DE CONSERVACION GENERAL: regular	ESTADO DE CONSERVACION GENERAL: malo	ESTADO DE CONSERVACION GENERAL: ruinas	AÑO DE CONSTRUCCION O RECONSTRUCCION
1	1							X					X			X	X			X				1983
1	2							X					X			X	X			X				1983
1	3							X					X			X	X			X				1983
2	1							X					X			X	X			X				
2	2							X					X			X	X			X				
2	3							X					X			X	X			X				

AVALUO TOTAL DE LA PROPIEDAD (sin centavos)	
AVALUO DE LA PROPIEDAD (sin centavos) VALOR DEL LOTE MAS VALOR DE LA CONSTRUCCIÓN	

levantamiento

FECHA	NOMBRE DEL EMPADRONADOR	FIRMA	FECHA	NOMBRE DEL REVISOR DE CAMPO	FIRMA
FECHA	NOMBRE DEL SUPERVISOR	FIRMA	FECHA	NOMBRE DEL SUPERVISOR DE OFICINA	FIRMA

OBSERVACIONES:

INTERGRAFICAS S.A. 2622777 - MANTA

MUNICIPIO DE MANTA
CATASTRO URBANO

FICHA CATASTRAL PARA INMUEBLES QUE NO ESTAN BAJO EL REGIMEN DE PROPIEDAD HORIZONTAL

IDENTIFICACION Y DATOS DE LOCALIZACION

ESTA BAJO REGIMEN DE PROPIEDAD HORIZONTAL: ◯ NO ◯ SI

REFERENCIA AL SISTEMA CARTOGRAFICO

HOJA N° _____

CLAVE CATASTRAL: 1 (LOCALIDAD) 1 (ZONA) 05 (SECTOR) 14 (MANZANA) 15 (LOTE) 000 (PROP. HORIZONTAL)

DATOS GENERALES
- (7) 7 ZONA SEGUN CALIDAD DE SUELO
- (8) 4 ZONA HOMOGENEA
- (9) 4 ZONA SEGUN VALOR

DIRECCION:
barrio: SIN NOMBRE
calle: Avenida 23
N° _____

(10) AVENIDA 16
CODIFICAR LA DIRECCION (PRIMERO LA CALLE LUEGO EL NUMERO)

DATOS DEL LOTE

FRENTES (11) 1 NUMERO DE CALLES A LAS CUALES EL LOTE TIENE FRENTE

(9) ACCESO AL LOTE (MARCAR SOLO EL DE MAYOR JERARQUIA)
- 1 [ ] LOTE INTERIOR
- 2 [ ] POR PASAJE PEATONAL
- 3 [ ] POR PASAJE VEHICULAR
- 4 [ ] POR CALLE
- 5 [X] POR AVENIDA
- 6 [ ] POR EL MALECON
- 7 [ ] POR LA PLAYA

(19) DESNIVEL CON RELACION A LA RASANTE DE LA VIA DE ACCESO
- SOBRE LA RASANTE + [X]
- BAJO LA RASANTE - [ ]
- 00 METROS

CARACTERISTICAS DE LA VIA PRINCIPAL

(13) MATERIAL DE LA CALZADA
- 1 [X] TIERRA
- 2 [ ] LASTRE
- 3 [ ] PIEDRA DE RIO
- 4 [ ] ADOQUIN
- 5 [ ] ASFALTO O CEMENTO

(14) ACERA
- 1 [X] NO TIENE
- 2 [ ] ENCEMENTADO O PIEDRA DE RIO
- 3 [ ] DE ADOQUIN O BALDOSA

REDES PUBLICAS EN LA VIA

(15) AGUA POTABLE
- 1 [ ] NO EXISTE
- 2 [X] SI EXISTE

(16) ALCANTARILLADO
- 1 [X] NO EXISTE
- 2 [ ] SI EXISTE

(17) ENERGIA ELECTRICA
- 1 [ ] NO EXISTE
- 2 [X] SI EXISTE RED AEREA
- 3 [ ] SI EXISTE RED SUBTERRANEA

(18) ALUMBRADO PUBLICO
- 1 [ ] NO EXISTE
- 2 [ ] INCANDESCENTE
- 3 [X] DE SODIO O MERCURIO

SERVICIOS DEL LOTE

(20) AGUA POTABLE
- 1 [ ] NO EXISTE
- 2 [X] SI EXISTE

(21) DESAGUES
- 1 [ ] NO EXISTE
- 2 [X] SI EXISTE

(22) ELECTRICIDAD
- 1 [ ] NO EXISTE
- 2 [X] SI EXISTE

CARACTERISTICAS FORMALES DEL LOTE

		SIN DECIMALES
(23)	AREA	0369
(24)	PERIMETRO	0084
(25)	LONGITUD DEL FRENTE	0012
(26)	NUMERO DE ESQUINAS	0

AVALUO DEL LOTE (sin centavos): _____

CROQUIS

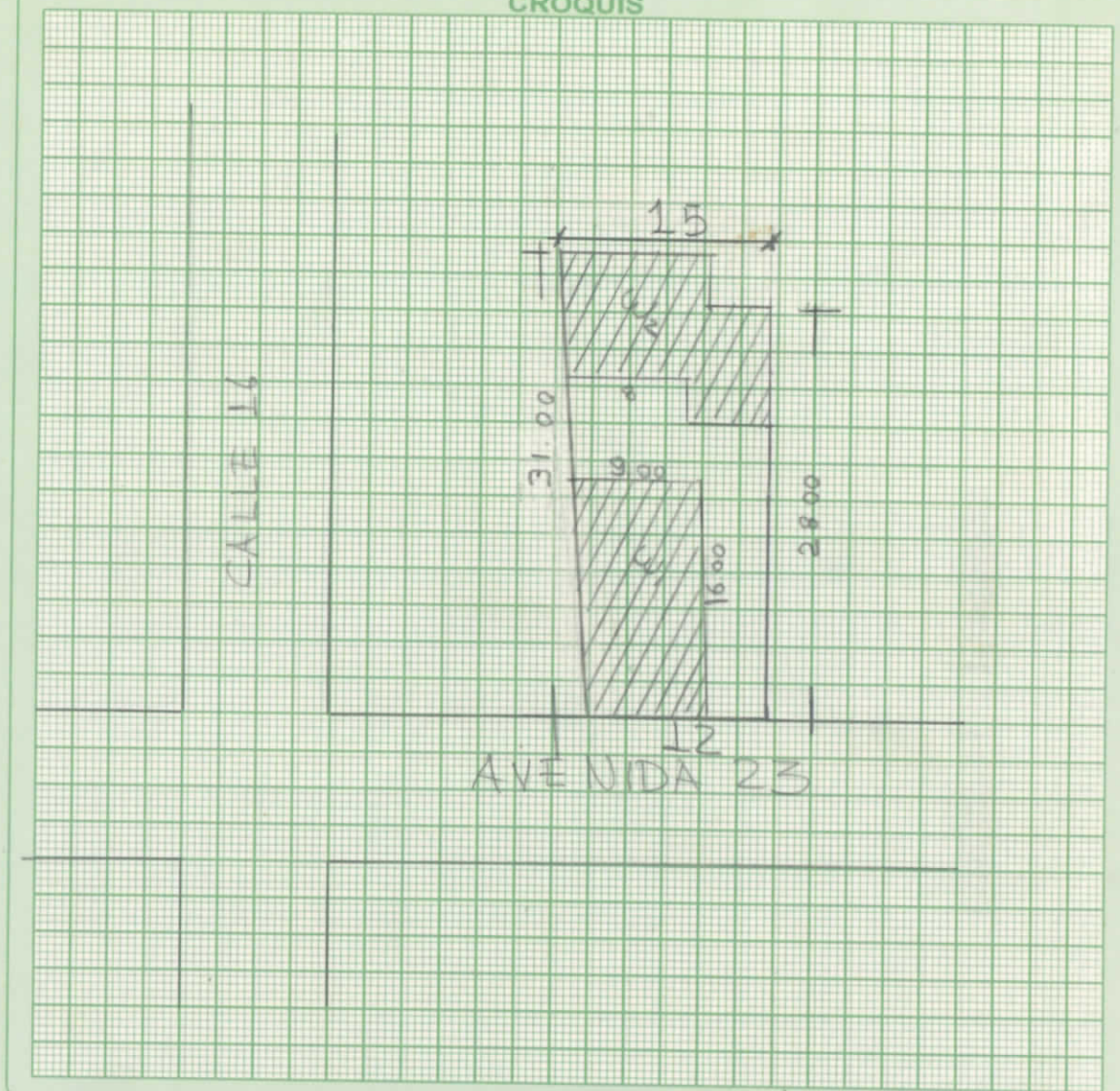

FORMA DE OCUPACION DEL LOTE

(27)
- SIN EDIFICACION 1 [ ]
- CON EDIFICACION 2 [X]

USO DEL AREA SIN EDIFICACION (28)
- SIN USO 1 [X]
- 2 [ ]
- OTRO USO 3 [ ]

(29) OTRO USO
NOMBRE _____ CODIGO _____

(30) NUMERO DE BLOQUES TERMINADOS: 01

(31) NUMERO DE BLOQUES EN CONSTRUCCION: 01

(32) TOTAL DE BLOQUES: 02

OBSERVACIONES:

MODO DE PROPIEDAD

1 [ ] UN SOLO PROPIETARIO
2 [ ] HERENCIA INDIVISA
3 [ ] VARIOS PROPIETARIOS

TENENCIA DE LA PROPIEDAD

1 [ ] OCUPA SOLO EL PROPIETARIO
2 [ ] EN ARRIENDO PARCIAL
3 [X] EN ARRIENDO TOTAL
4 [ ] OTROS (ESPECIFIQUE)

DATOS DEL PROPIETARIO

PERSONERIA	APELLIDOS	NOMBRES	CEDULA DE IDENTIDAD O R.U.C.	TITULO DE PROPIEDAD materia	TITULO DE PROPIEDAD fecha
	CHAVEZ PLOSO	LEONARDO ARMANDO			
CODIGO					

DATOS DE LA CONSTRUCCION (SOLO BLOQUES TERMINADOS)

MATERIALES (MARQUE UNA SOLA RESPUESTA PARA CADA RUBRO DE OBRA)

INDICADORES GENERALES

| Nº DEL BLOQUE | Nº DEL PISO | AREA DEL PISO | ESTRUCTURA: caña | ESTRUCTURA: madera | ESTRUCTURA: ladrillo o piedra | ESTRUCTURA: hormigón o metal | PAREDES: no tiene | PAREDES: caña | PAREDES: madera o lata | PAREDES: adobe/tapia (bahareque) | PAREDES: ladrillo común | PAREDES: ladrillo industrial o bloque | PAREDES: tabique (madera, vidrio, madera, etc) | ENTRE PISO INFERIOR O CONTRAPISO: tierra | ENTRE PISO INFERIOR O CONTRAPISO: madera | ENTRE PISO INFERIOR O CONTRAPISO: ladrillo | ENTRE PISO INFERIOR O CONTRAPISO: piedra | ENTRE PISO INFERIOR O CONTRAPISO: hormigón | PISO: tierra | PISO: madera o ascensurado | PISO: vidrio o granito fundido | PISO: baldosa | PISO: parquet o mayólica | PISO: alfombra | PISO: mármol o marmetone | ENTREPISO SUPERIOR TECHO O CUBIERTA: caña | ENTREPISO SUPERIOR TECHO O CUBIERTA: cade (paja) | ENTREPISO SUPERIOR TECHO O CUBIERTA: madera | ENTREPISO SUPERIOR TECHO O CUBIERTA: zinc | ENTREPISO SUPERIOR TECHO O CUBIERTA: ruberoid | ENTREPISO SUPERIOR TECHO O CUBIERTA: asbesto cemento | ENTREPISO SUPERIOR TECHO O CUBIERTA: hormigón | ENTREPISO SUPERIOR TECHO O CUBIERTA: teja | TUMBADOS: no tiene | TUMBADOS: si tiene | INDICADORES GENERALES – VENTANAS: no tiene | VENTANAS: caña | VENTANAS: tablero o lata | VENTANAS: madera y vidrio | VENTANAS: bloque ornamental | VENTANAS: madera tipo chazas o hierro | VENTANAS: aluminio | VENTANAS: madera fina | VENTANAS: aluminio de color | AGUA: no tiene | AGUA: subterráneas | AGUA: empotradas | ELECTRICIDAD: no tiene | ELECTRICIDAD: sobrepuestas | ELECTRICIDAD: empotradas | EQUIPO ESPECIAL: no tiene | EQUIPO ESPECIAL: tiene de 2º orden | EQUIPO ESPECIAL: tiene de 1er. orden | ESTADO DE CONSERVACION GENERAL: buena | ESTADO DE CONSERVACION GENERAL: regular | ESTADO DE CONSERVACION GENERAL: mala | ESTADO DE CONSERVACION GENERAL: ruina | AÑO DE CONSTRUCCION O RECONSTRUCCION |
|---|---|---|---|---|---

MUNICIPIO DE MANTA
CATASTRO URBANO

FICHA CATASTRAL PARA INMUEBLES QUE NO ESTAN BAJO EL REGIMEN DE PROPIEDAD HORIZONTAL

consulplan
CONSULTORES DE PLANIFICACION C. LTDA.

IDENTIFICACION Y DATOS DE LOCALIZACION

ESTA BAJO REGIMEN DE PROPIEDAD HORIZONTAL: (X) NO ( ) SI

REFERENCIA AL SISTEMA CARTOGRAFICO — HOJA Nº H4-H6

CLAVE CATASTRAL: 1 LOCALIDAD, 1 ZONA, 05 SECTOR, 14 MANZANA, 15 LOTE, 000 PROP. HORIZONTAL

DATOS GENERALES
- (7) 1 ZONA SEGUN CALIDAD DEL SUELO
- (8) 4 ZONA HOMOGENEA
- (9) 4 ZONA SEGUN VALOR

DIRECCION: barrio Sin Nombre
calle AVENIDA 23
Nº S/N

(10) AVENIDA 16 S/N
CODIFICAR LA DIRECCION (PRIMERO LA CALLE LUEGO EL NUMERO)

DATOS DEL LOTE

FRENTES (11) 1 NUMERO DE CALLES A LAS CUALES EL LOTE TIENE FRENTE

(12) ACCESO AL LOTE (MARCAR SOLO EL DE MAYOR JERARQUIA)
- 1 [ ] LOTE INTERIOR
- 2 [ ] POR PASAJE PEATONAL
- 3 [ ] POR PASAJE VEHICULAR
- 4 [ ] POR CALLE
- 5 [X] POR AVENIDA
- 6 [ ] POR EL MALECON
- 7 [ ] POR LA PLAYA

(19) DESNIVEL CON RELACION A LA RASANTE DE LA VIA DE ACCESO
- SOBRE LA RASANTE + [X]
- BAJO LA RASANTE − [ ]
- 00 METROS

CARACTERISTICAS DE LA VIA PRINCIPAL

(13) MATERIAL DE LA CALZADA
- 1 [X] TIERRA
- 2 [ ] LASTRE
- 3 [ ] PIEDRA DE RIO
- 4 [ ] ADOQUIN
- 5 [ ] ASFALTO O CEMENTO

(14) ACERA
- 1 [X] NO TIENE
- 2 [ ] ENCEMENTADO O PIEDRA DE RIO
- 3 [ ] DE ADOQUIN O BALDOSA

REDES PUBLICAS EN LA VIA

(15) AGUA POTABLE: 1 [ ] NO EXISTE; 2 [X] SI EXISTE

(16) ALCANTARILLADO: 1 [ ] NO EXISTE; 2 [X] SI EXISTE

(17) ENERGIA ELECTRICA
- 1 [ ] NO EXISTE
- 2 [X] SI EXISTE RED AEREA
- 3 [ ] SI EXISTE RED SUBTERRANEA

(18) ALUMBRADO PUBLICO
- 1 [ ] NO EXISTE
- 2 [ ] INCANDECENTE
- 3 [X] DE SODIO O MERCURIO

SERVICIOS DEL LOTE

(20) AGUA POTABLE: 1 [ ] NO EXISTE; 2 [X] SI EXISTE

(21) DESAGÜES: 1 [ ] NO EXISTE; 2 [X] SI EXISTE

(22) ELECTRICIDAD: 1 [ ] NO EXISTE; 2 [X] SI EXISTE

CARACTERISTICAS FORMALES DEL LOTE

		SIN DECIMALES
(23)	AREA	0369
(24)	PERIMETRO	0084
(25)	LONGITUD DEL FRENTE	0012
(26)	NUMERO DE ESQUINAS	0

AVALUO DEL LOTE (sin centavos)

CROQUIS

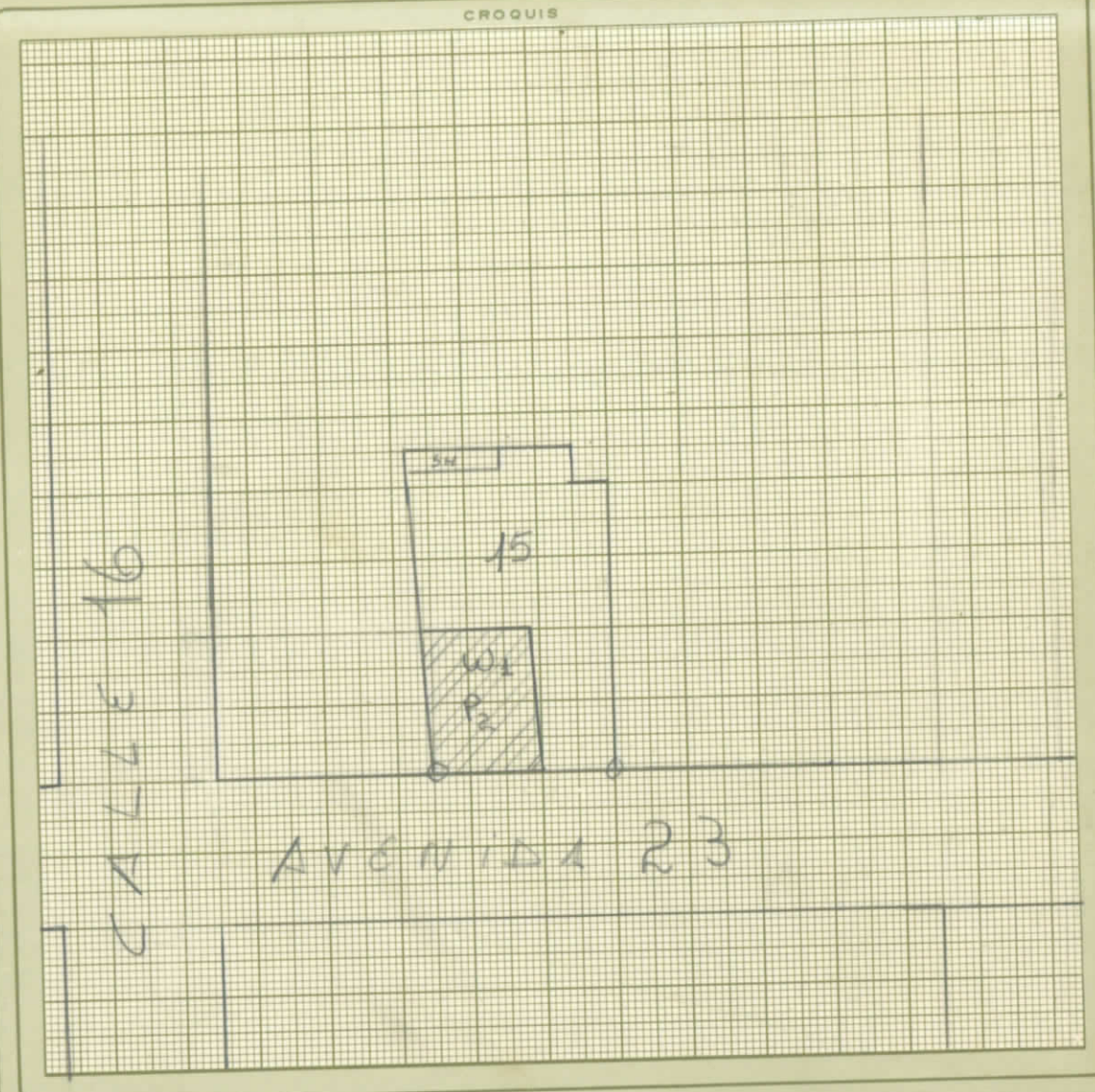

FORMA DE OCUPACION DEL LOTE

(27)
- sin edificación 1 [ ]
- con edificación 2 [X]

USO DEL AREA SIN EDIFICACION (28)
- sin uso 1 [ ]
- el mismo que la construcción 2 [X]
- otro uso 3 [ ]

(29) otro uso — nombre — código

(30) NUMERO DE BLOQUES TERMINADOS: 01

(31) NUMERO DE BLOQUES EN CONSTRUCCION: 00

(32) TOTAL DE BLOQUES: 01

observaciones

Dueños en Estados Unidos

Nueva ficha por encontrar otra edificación

171

VIENE DE OTRA FICHA SI ( ) NO

MODO DE PROPIEDAD

1 [X] UN SOLO PROPIETARIO
2 [ ] HERENCIA INDIVISA
3 [ ] VARIOS PROPIETARIOS

TENENCIA DE LA PROPIEDAD

1 [ ] OCUPA SOLO EL PROPIETARIO
2 [ ] EN ARRIENDO PARCIAL
3 [X] EN ARRIENDO TOTAL
4 [ ] OTRO (ESPECIFIQUE)

DATOS DEL PROPIETARIO

PERSONERIA	APELLIDOS	NOMBRE	CEDULA DE IDENTIDAD O R.U.C	TITULO DE PROPIEDAD notaría	fecha
CODIGO	CHAVEZ PILOSO	Leonardo Armando			

DATOS DE LA CONSTRUCCION (SOLO BLOQUES TERMINADOS)

MATERIALES (MARQUE UNA SOLA RESPUESTA PARA CADA RUBRO DE OBRA)

Nº DEL BLOQUE (39)	Nº DEL PISO (40)	AREA DEL PISO (41)	ESTRUCTURA: caña	madera	ladrillo o piedra	hormigon-metal	PAREDES: no tiene	caña	madera o lata	enquinchado (bahareque)	ladrillo comun	ladrillo industrial o bloque	tabique modular (vidrio, madera)	ENTREPISO INFERIOR O CONTRAPISO: tierra	madera	ladrillo	piedra	hormigon	PISO: tierra	madera o encementado	vinyl o granito fundido	baldosa	parquet o mayolica	alfombra	marmol mortmstone	ENTREPISO SUPERIOR TECHO O CUBIERTA: caña	cade (paja)	madera	zinc	ruberoid	asbesto cemento	hormigon	teja	TUMBADOS: no tiene	si tiene
1	1	0088				X					X							X				X										X		X	
1	2	0104				X					X							X				X										X		X	

INDICADORES GENERALES

VENTANAS: no tiene	caña	tablero o lata	madera y vidrio	bloque ornamental	madera tipo diseños o hierro	aluminio	madera fina	aluminio de color	AGUA: no tiene	sobrepuestas	empotradas	ELECTRICIDAD: no tiene	sobrepuestas	empotradas	EQUIPO ESPECIAL: no tiene	tiene de 2.ª orden	tiene de 1.ª orden	ESTADO DE CONSERVACION GENERAL: bueno	regular	malo	ruina	AÑO DE CONSTRUCCION O RECONSTRUCCION
						X					X			X	X			X				(53) I. 983
						X					X			X	X			X				(68) I. 983
																						(83) I.
																						(98) I.
																						(113) I.
																						(128) I.
																						(143) I.
																						(158) I.
																						(173) I.
																						(188) I.
																						203 I.
																						(218) I.
																						233 I.
																						(248) I.
																						263 I.
																						278 I.

AVALUO TOTAL DE LA CONSTRUCCION (SIN CENTAVOS)

AVALUO DE LA PROPIEDAD (SIN CENTAVOS)
VALOR DEL LOTE MAS
VALOR DE LA CONSTRUCCION

levantamiento					
12-07-85	Edo Zambrano A		23-07-85	MILTON LOOR D	
FECHA	NOMBRE DEL EMPADRONADOR	FIRMA	FECHA	NOMBRE DEL REVISOR DE CAMPO	FIRMA
12-07-85	EDO ZAMBRANO		24-7-85	ALICIA OSCOCOVICH	
FECHA	NOMBRE DEL SUPERVISOR	FIRMA	FECHA	NOMBRE DEL REVISOR DE OFICINA	FIRMA

observaciones: EL propietario se encuentra en el exterior. INQUILINOS NO PROPORCIONARON CEDULA NINGUNA POR RAZONES DESCONOCIDAS.