MUNICIPIO DE MANTA
CATASTRO URBANO

FICHA CATASTRAL PARA INMUEBLES QUE NO ESTAN BAJO EL REGIMEN DE PROPIEDAD HORIZONTAL

IDENTIFICACION Y DATOS DE LOCALIZACION

ESTA BAJO REGIMEN DE PROPIEDAD HORIZONTAL: ◯ NO ◯ SI

CLAVE CATASTRAL: (1) (2) (3) (4) (5) (6) — 1 1052009 0 0
(LOCALIDAD, ZONA, SECTOR, MANZANA, LOTE, PROP. HORIZONTAL)

REFERENCIA AL SISTEMA CARTOGRAFICO

HOJA N° ______

DATOS GENERALES
- (7) ☐ ZONA SEGUN CALIDAD DE SUELO
- (8) ☐ ZONA HOMOGENEA
- (9) ☐ ZONA SEGUN VALOR

DIRECCION: barrio STA MONICA
calle AVENIDA 24
N° ______

(10) ☐☐☐☐☐☐☐☐☐☐☐☐☐☐☐☐☐☐☐☐☐☐☐☐☐☐☐☐
CODIFICAR LA DIRECCION (PRIMERO LA CALLE LUEGO EL NUMERO)

DATOS DEL LOTE

FRENTES (11) [1] NUMERO DE CALLES A LAS CUALES EL LOTE TIENE FRENTE

(9) ACCESO AL LOTE (MARCAR SOLO EL DE MAYOR JERARQUIA)
- 1 ☐ LOTE INTERIOR
- 2 ☐ POR PASAJE PEATONAL
- 3 ☐ POR PASAJE VEHICULAR
- 4 ☐ POR CALLE
- 5 ☒ POR AVENIDA
- 6 ☐ POR EL MALECON
- 7 ☐ POR LA PLAYA

(19) DESNIVEL CON RELACION A LA RASANTE DE LA VIA DE ACCESO
- SOBRE LA RASANTE + ☒
- BAJO LA RASANTE − ☐
- 00 METROS

CARACTERISTICAS DE LA VIA PRINCIPAL

(13) MATERIAL DE LA CALZADA
- 1 ☐ TIERRA
- 2 ☒ LASTRE
- 3 ☐ PIEDRA DE RIO
- 4 ☐ ADOQUIN
- 5 ☐ ASFALTO O CEMENTO

(14) ACERA
- 1 ☒ NO TIENE
- 2 ☐ ENCEMENTADO O PIEDRA DE RIO
- 3 ☐ DE ADOQUIN O BALDOSA

SERVICIOS DEL LOTE

(20) AGUA POTABLE
- 1 ☐ NO EXISTE
- 2 ☒ SI EXISTE

(21) DESAGUES
- 1 ☒ NO EXISTE
- 2 ☐ SI EXISTE

(22) ELECTRICIDAD
- 1 ☐ NO EXISTE
- 2 ☒ SI EXISTE

REDES PUBLICAS EN LA VIA

(15) AGUA POTABLE
- 1 ☐ NO EXISTE
- 2 ☒ SI EXISTE

(16) ALCANTARILLADO
- 1 ☐ NO EXISTE
- 2 ☒ SI EXISTE

(17) ENERGIA ELECTRICA
- 1 ☐ NO EXISTE
- 2 ☒ SI EXISTE RED AEREA
- 3 ☐ SI EXISTE RED SUBTERRANEA

(18) ALUMBRADO PUBLICO
- 1 ☐ NO EXISTE
- 2 ☐ INCANDESCENTE
- 3 ☒ DE SODIO O MERCURIO

CARACTERISTICAS FORMALES DEL LOTE

(23)	AREA (SIN DECIMALES)	00341
(24)	PERIMETRO	0086
(25)	LONGITUD DEL FRENTE	0011
(26)	NUMERO DE ESQUINAS	0

AVALUO DEL LOTE (sin centavos) ☐☐☐☐☐☐☐☐

CROQUIS

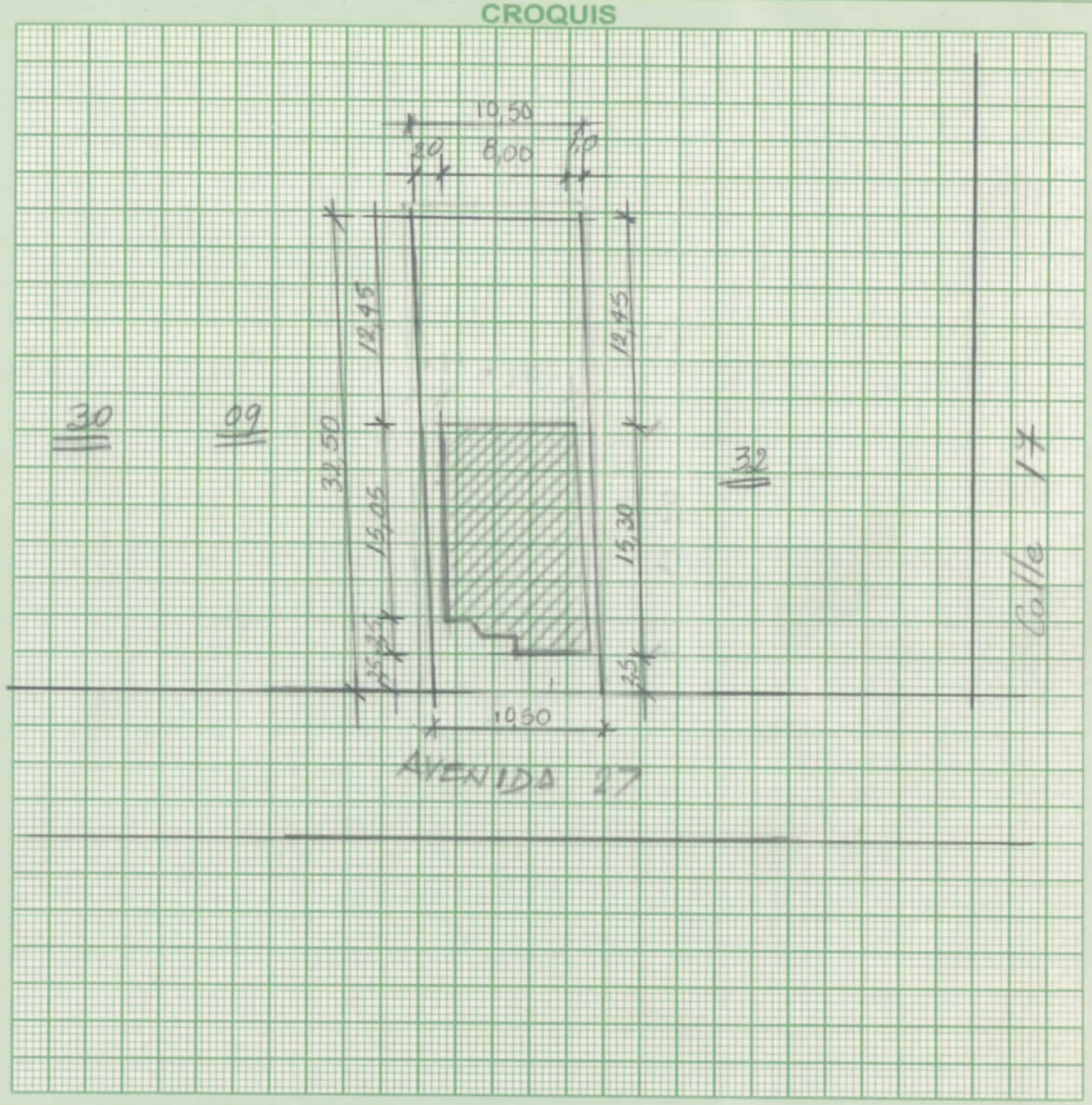

FORMA DE OCUPACION DEL LOTE

(27)
- SIN EDIFICACION 1 ☐
- CON EDIFICACION 2 ☒

(28) USO DEL AREA SIN EDIFICACION
- SIN USO 1 ☐
- 2 ☒
- OTRO USO 3 ☐

(29) OTRO USO
NOMBRE ______ CODIGO ☐☐☐☐

(30)	NUMERO DE BLOQUES TERMINADOS	01
(31)	NUMERO DE BLOQUES EN CONSTRUCCION	00
(32)	TOTAL DE BLOQUES	01

OBSERVACIONES:

42.019.400

MODO DE PROPIEDAD

- 1 [ ] UN SOLO PROPIETARIO
- 2 [ ] HERENCIA INDIVISA
- 3 [ ] VARIOS PROPIETARIOS

TENENCIA DE LA PROPIEDAD

- 1 [ ] OCUPA SOLO EL PROPIETARIO
- 2 [ ] EN ARRIENDO PARCIAL
- 3 [ ] EN ARRIENDO TOTAL
- 4 [X] OTROS (ESPECIFIQUE)

NO HABITA

NADIE

DATOS DEL PROPIETARIO

PERSONERIA	APELLIDOS	NOMBRES	CEDULA DE IDENTIDAD O R.U.C.	TITULO DE PROPIEDAD materia	TITULO DE PROPIEDAD fecha
CODIGO	DESCONOCIDO				

DATOS DE LA CONSTRUCCION (SOLO BLOQUES TERMINADOS)

MATERIALES (MARQUE UNA SOLA RESPUESTA PARA CADA RUBRO DE OBRA)

Nº DEL BLOQUE (39)	Nº DEL PISO (40)	AREA DEL PISO (41)	ESTRUCTURA: caña	ESTRUCTURA: madera	ESTRUCTURA: ladrillo o piedra	ESTRUCTURA: hormigón o metal	PAREDES: no tiene	PAREDES: caña	PAREDES: madera o lata	PAREDES: enquichado (bahareque)	PAREDES: ladrillo común	PAREDES: ladrillo industrial o bloque	PAREDES: tabiques modulares (vidrio, madera, etc)	ENTRE PISO INFERIOR O CONTRAPISO: tierra	ENTRE PISO INFERIOR O CONTRAPISO: madera	ENTRE PISO INFERIOR O CONTRAPISO: ladrillo	ENTRE PISO INFERIOR O CONTRAPISO: piedra	ENTRE PISO INFERIOR O CONTRAPISO: hormigón	PISO: tierra	PISO: madera o encerado	PISO: vidrio o granito fundido	PISO: baldosa	PISO: parquet o mayólica	PISO: alfombra	PISO: mármol o marmetona	ENTREPISO SUPERIOR TECHO O CUBIERTA: caña	ENTREPISO SUPERIOR TECHO O CUBIERTA: caña (paja)	ENTREPISO SUPERIOR TECHO O CUBIERTA: madera	ENTREPISO SUPERIOR TECHO O CUBIERTA: zinc	ENTREPISO SUPERIOR TECHO O CUBIERTA: ruberoid	ENTREPISO SUPERIOR TECHO O CUBIERTA: asbesto cemento	ENTREPISO SUPERIOR TECHO O CUBIERTA: hormigón	ENTREPISO SUPERIOR TECHO O CUBIERTA: teja	TUMBADOS: no tiene	TUMBADOS: si tiene
1	1	105				X					X							X				X										X		X	
			1	2	3	4	1	2	3	4	5	6	7	1	2	3	4	5	1	2	3	4	5	6	7	1	2	3	4	5	6	7	8	1	2
(54)	(55)	(56)	1	2	3	4	1	2	3	4	5	6	7	1	2	3	4	5	1	2	3	4	5	6	7	1	2	3	4	5	6	7	8	1	2
(69)	(70)	(71)	1	2	3	4	1	2	3	4	5	6	7	1	2	3	4	5	1	2	3	4	5	6	7	1	2	3	4	5	6	7	8	1	2
(84)	(85)	(86)	1	2	3	4	1	2	3	4	5	6	7	1	2	3	4	5	1	2	3	4	5	6	7	1	2	3	4	5	6	7	8	1	2
(99)	(100)	(101)	1	2	3	4	1	2	3	4	5	6	7	1	2	3	4	5	1	2	3	4	5	6	7	1	2	3	4	5	6	7	8	1	2
(114)	(115)	(116)	1	2	3	4	1	2	3	4	5	6	7	1	2	3	4	5	1	2	3	4	5	6	7	1	2	3	4	5	6	7	8	1	2
(129)	(130)	(131)	1	2	3	4	1	2	3	4	5	6	7	1	2	3	4	5	1	2	3	4	5	6	7	1	2	3	4	5	6	7	8	1	2
(144)	(145)	(146)	1	2	3	4	1	2	3	4	5	6	7	1	2	3	4	5	1	2	3	4	5	6	7	1	2	3	4	5	6	7	8	1	2
(159)	(160)	(161)	1	2	3	4	1	2	3	4	5	6	7	1	2	3	4	5	1	2	3	4	5	6	7	1	2	3	4	5	6	7	8	1	2
(174)	(175)	(176)	1	2	3	4	1	2	3	4	5	6	7	1	2	3	4	5	1	2	3	4	5	6	7	1	2	3	4	5	6	7	8	1	2
(189)	(190)	(191)	1	2	3	4	1	2	3	4	5	6	7	1	2	3	4	5	1	2	3	4	5	6	7	1	2	3	4	5	6	7	8	1	2
(204)	(205)	(206)	1	2	3	4	1	2	3	4	5	6	7	1	2	3	4	5	1	2	3	4	5	6	7	1	2	3	4	5	6	7	8	1	2
(219)	(220)	(221)	1	2	3	4	1	2	3	4	5	6	7	1	2	3	4	5	1	2	3	4	5	6	7	1	2	3	4	5	6	7	8	1	2
(234)	(235)	(236)	1	2	3	4	1	2	3	4	5	6	7	1	2	3	4	5	1	2	3	4	5	6	7	1	2	3	4	5	6	7	8	1	2
(249)	(250)	(251)	1	2	3	4	1	2	3	4	5	6	7	1	2	3	4	5	1	2	3	4	5	6	7	1	2	3	4	5	6	7	8	1	2
(264)	(265)	(266)	1	2	3	4	1	2	3	4	5	6	7	1	2	3	4	5	1	2	3	4	5	6	7	1	2	3	4	5	6	7	8	1	2

INDICADORES GENERALES

Nº DEL BLOQUE	Nº DEL PISO	VENTANAS: no tiene	VENTANAS: caña	VENTANAS: tablero o lata	VENTANAS: madera y vidrio	VENTANAS: bloque ornamental	VENTANAS: madera tipo chazas o hierro	VENTANAS: aluminio	VENTANAS: madera fina	VENTANAS: aluminio de color	AGUA: no tiene	AGUA: sobrepuestas	AGUA: empotradas	ELECTRICIDAD: no tiene	ELECTRICIDAD: sobrepuestas	ELECTRICIDAD: empotradas	EQUIPO ESPECIAL: no tiene	EQUIPO ESPECIAL: tiene de 2º orden	EQUIPO ESPECIAL: tiene de 1er. orden	ESTADO DE CONSERVACION GENERAL: buena	ESTADO DE CONSERVACION GENERAL: regular	ESTADO DE CONSERVACION GENERAL: mala	ESTADO DE CONSERVACION GENERAL: ruina	AÑO DE CONSTRUCCION O RECONSTRUCCION
1	1							X					X			X	X			X				
		1	2	3	4	5	6	7	8	9	1	2	3	1	2	3	1	2	3	1	2	3	4	
(54)	(55)	1	2	3	4	5	6	7	8	9	1	2	3	1	2	3	1	2	3	1	2	3	4	(53) 1.
(69)	(70)	1	2	3	4	5	6	7	8	9	1	2	3	1	2	3	1	2	3	1	2	3	4	(68) 1.
(84)	(85)	1	2	3	4	5	6	7	8	9	1	2	3	1	2	3	1	2	3	1	2	3	4	(83) 1.
(99)	(100)	1	2	3	4	5	6	7	8	9	1	2	3	1	2	3	1	2	3	1	2	3	4	(98) 1.
(114)	(115)	1	2	3	4	5	6	7	8	9	1	2	3	1	2	3	1	2	3	1	2	3	4	(113) 1.
(129)	(130)	1	2	3	4	5	6	7	8	9	1	2	3	1	2	3	1	2	3	1	2	3	4	(128) 1.
(144)	(145)	1	2	3	4	5	6	7	8	9	1	2	3	1	2	3	1	2	3	1	2	3	4	(143) 1.
(159)	(160)	1	2	3	4	5	6	7	8	9	1	2	3	1	2	3	1	2	3	1	2	3	4	(158) 1.
(174)	(175)	1	2	3	4	5	6	7	8	9	1	2	3	1	2	3	1	2	3	1	2	3	4	(173) 1.
(189)	(190)	1	2	3	4	5	6	7	8	9	1	2	3	1	2	3	1	2	3	1	2	3	4	(188) 1.
(204)	(205)	1	2	3	4	5	6	7	8	9	1	2	3	1	2	3	1	2	3	1	2	3	4	(203) 1.
(219)	(220)	1	2	3	4	5	6	7	8	9	1	2	3	1	2	3	1	2	3	1	2	3	4	(218) 1.
(234)	(235)	1	2	3	4	5	6	7	8	9	1	2	3	1	2	3	1	2	3	1	2	3	4	(233) 1.
(249)	(250)	1	2	3	4	5	6	7	8	9	1	2	3	1	2	3	1	2	3	1	2	3	4	(248) 1.
(264)	(265)	1	2	3	4	5	6	7	8	9	1	2	3	1	2	3	1	2	3	1	2	3	4	(263) 1.
		1	2	3	4	5	6	7	8	9	1	2	3	1	2	3	1	2	3	1	2	3	4	(278) 1.

AVALUO TOTAL DE LA PROPIEDAD (sin centavos)

AVALUO DE LA PROPIEDAD (sin centavos) VALOR DEL LOTE MAS VALOR DE LA CONSTRUCCION

levantamiento

FECHA	NOMBRE DEL EMPADRONADOR	FIRMA	FECHA	NOMBRE DEL REVISOR DE CAMPO	FIRMA
18-12-96	Carlos Franco				

FECHA	NOMBRE DEL SUPERVISOR	FIRMA	FECHA	NOMBRE DEL SUPERVISOR DE OFICINA	FIRMA

OBSERVACIONES

MUNICIPIO DE MANTA
CATASTRO URBANO

FICHA CATASTRAL PARA INMUEBLES QUE NO ESTAN BAJO EL REGIMEN DE PROPIEDAD HORIZONTAL

IDENTIFICACION Y DATOS DE LOCALIZACION

ESTA BAJO REGIMEN DE PROPIEDAD HORIZONTAL: ◯ NO ◯ SI

REFERENCIA AL SISTEMA CARTOGRAFICO

HOJA N° _____

CLAVE CATASTRAL: (1) (2) (3) (4) (5) (6) — 1 0 5 2 6 0 9 — LOCALIDAD, ZONA, SECTOR, MANZANA, LOTE, PROP HORIZONTAL

DATOS GENERALES
- (7) 3 ZONA SEGUN CALIDAD DE SUELO
- (8) 1 ZONA HOMOGENEA
- (9) 1 ZONA SEGUN VALOR

DIRECCION:
barrio: SANTA MONICA
calle: Av. 27 y calle 17
N° _____

(10) CODIFICAR LA DIRECCION (PRIMERO LA CALLE LUEGO EL NUMERO)

DATOS DEL LOTE

FRENTES (11) 1 NUMERO DE CALLES A LAS CUALES EL LOTE TIENE FRENTE

(9) ACCESO AL LOTE — MARCAR SOLO EL DE MAYOR JERARQUIA
- 1 [ ] LOTE INTERIOR
- 2 [ ] POR PASAJE PEATONAL
- 3 [ ] POR PASAJE VEHICULAR
- 4 [ ] POR CALLE
- 5 [X] POR AVENIDA
- 6 [ ] POR EL MALECON
- 7 [ ] POR LA PLAYA

DESNIVEL CON RELACION A LA RASANTE DE LA VIA DE ACCESO
(19) SOBRE LA RASANTE + [ ] / BAJO LA RASANTE - [ ] 00 METROS

CARACTERISTICAS DE LA VIA PRINCIPAL

(13) MATERIAL DE LA CALZADA
- 1 [ ] TIERRA
- 2 [ ] LASTRE
- 3 [ ] PIEDRA DE RIO
- 4 [ ] ADOQUIN
- 5 [X] ASFALTO O CEMENTO

(14) ACERA
- 1 [X] NO TIENE
- 2 [ ] ENCEMENTADO O PIEDRA DE RIO
- 3 [ ] DE ADOQUIN O BALDOSA

REDES PUBLICAS EN LA VIA

(15) AGUA POTABLE
- 1 [ ] NO EXISTE
- 2 [X] SI EXISTE

(16) ALCANTARILLADO
- 1 [X] NO EXISTE
- 2 [ ] SI EXISTE

(17) ENERGIA ELECTRICA
- 1 [ ] NO EXISTE
- 2 [X] SI EXISTE RED AEREA
- 3 [ ] SI EXISTE RED SUBTERRANEA

(18) ALUMBRADO PUBLICO
- 1 [ ] NO EXISTE
- 2 [ ] INCANDESCENTE
- 3 [X] DE SODIO O MERCURIO

SERVICIOS DEL LOTE

(20) AGUA POTABLE
- 1 [ ] NO EXISTE
- 2 [X] SI EXISTE

(21) DESAGUES
- 1 [ ] NO EXISTE
- 2 [X] SI EXISTE

(22) ELECTRICIDAD
- 1 [ ] NO EXISTE
- 2 [X] SI EXISTE

CARACTERISTICAS FORMALES DEL LOTE

SIN DECIMALES
- (23) AREA: 323
- (24) PERIMETRO: 82
- (25) LONGITUD DEL FRENTE: 11
- (26) NUMERO DE ESQUINAS: 0

AVALUO DEL LOTE (sin centavos): 1

CROQUIS

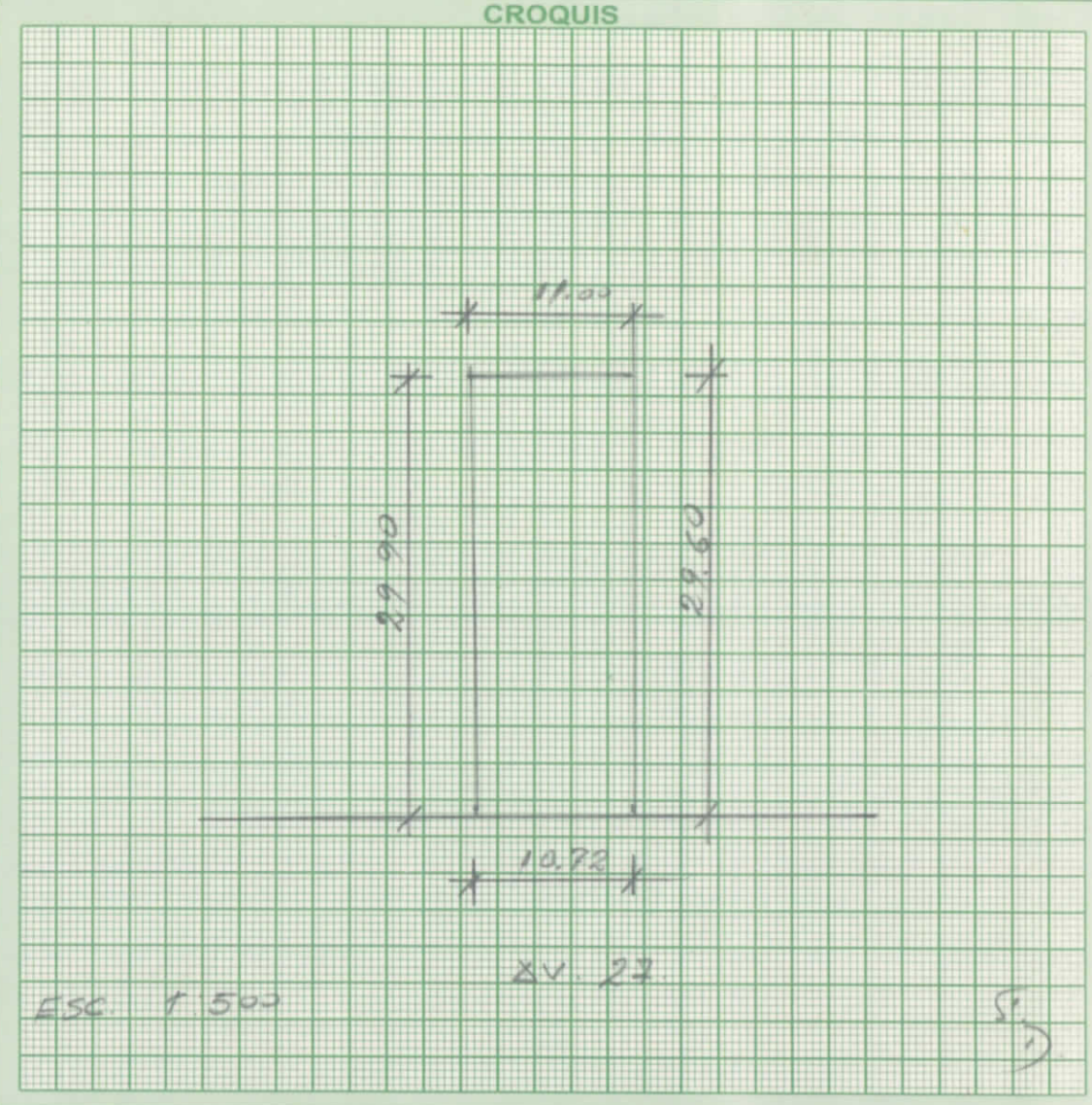

FORMA DE OCUPACION DEL LOTE

(27)
- SIN EDIFICACION 1 [ ]
- CON EDIFICACION 2 [X] E/C.

USO DEL AREA SIN EDIFICACION (28)
- SIN USO 1 [ ]
- E/C. 2 [ ]
- OTRO USO 3 [ ]

(29) OTRO USO — NOMBRE / CODIGO

(30) NUMERO DE BLOQUES TERMINADOS: 00

(31) NUMERO DE BLOQUES EN CONSTRUCCION: 01

(32) TOTAL DE BLOQUES: 01

OBSERVACIONES:

MODO DE PROPIEDAD	TENENCIA DE LA PROPIEDAD
1 UN SOLO PROPIETARIO	1 OCUPA SOLO EL PROPIETARIO
2 HERENCIA INDIVISA	2 EN ARRIENDO PARCIAL
3 VARIOS PROPIETARIOS	3 EN ARRIENDO TOTAL
	4 OTROS (ESPECIFIQUE)

DATOS DEL PROPIETARIO

PERSONERIA	APELLIDOS	NOMBRES	CEDULA DE IDENTIDAD O R.U.C.	TITULO DE PROPIEDAD materia	fecha
CODIGO	SANCHEZ DAVILA	CORNELIO RUBEN.	1001242280-7	SEGUNDAS	

DATOS DE LA CONSTRUCCION (SOLO BLOQUES TERMINADOS)

MATERIALES (MARQUE UNA SOLA RESPUESTA PARA CADA RUBRO DE OBRA) — INDICADORES GENERALES

ESTRUCTURA: 1 caña, 2 madera, 3 ladrillo o piedra, 4 hormigón o metal
PAREDES: 1 no tiene, 2 caña, 3 madera o lata, 4 enquinchado (bahareque), 5 ladrillo común, 6 ladrillo industrial o bloque, 7 tabiques modulares (vidrio, madera, etc)
ENTRE PISO INFERIOR O CONTRAPISO: 1 tierra, 2 madera, 3 ladrillo, 4 piedra, 5 hormigón
PISO: 1 tierra, 2 madera o encementado, 3 vidrio o granito fundido, 4 baldosa, 5 parquet o mayólica, 6 alfombra, 7 mármol o marmetone
ENTREPISO SUPERIOR TECHO O CUBIERTA: 1 caña, 2 cade (paja), 3 madera, 4 zinc, 5 ruberoid, 6 asbesto cemento, 7 hormigón, 8 teja
TUMBADOS: 1 no tiene, 2 si tiene
VENTANAS: 1 no tiene, 2 caña, 3 tablero o lata, 4 madera y vidrio, 5 bloque ornamental, 6 madera tipo chazas o hierro, 7 aluminio, 8 madera fina, 9 aluminio de color
AGUA: 1 no tiene, 2 sobrepuestas, 3 empotradas
ELECTRICIDAD: 1 no tiene, 2 sobrepuestas, 3 empotradas
EQUIPO ESPECIAL: 1 no tiene, 2 tiene de 2° orden, 3 tiene de 1er. orden
ESTADO DE CONSERVACION GENERAL: 1 buena, 2 regular, 3 mala, 4 ruina

Nº DEL BLOQUE	Nº DEL PISO	AREA DEL PISO	ESTRUCTURA	PAREDES	ENTRE PISO INFERIOR	PISO	ENTREPISO SUPERIOR	TUMBADOS	VENTANAS	AGUA	ELECTRICIDAD	EQUIPO ESPECIAL	ESTADO DE CONSERVACION	AÑO DE CONSTRUCCION O RECONSTRUCCION
39	40	41	1 2 3 4	1 2 3 4 5 6 7	1 2 3 4 5	1 2 3 4 5 6 7	1 2 3 4 5 6 7 8	1 2	1 2 3 4 5 6 7 8 9	1 2 3	1 2 3	1 2 3	1 2 3 4	53 1.
54	55	56	1 2 3 4	1 2 3 4 5 6 7	1 2 3 4 5	1 2 3 4 5 6 7	1 2 3 4 5 6 7 8	1 2	1 2 3 4 5 6 7 8 9	1 2 3	1 2 3	1 2 3	1 2 3 4	68 1.
69	70	71	1 2 3 4	1 2 3 4 5 6 7	1 2 3 4 5	1 2 3 4 5 6 7	1 2 3 4 5 6 7 8	1 2	1 2 3 4 5 6 7 8 9	1 2 3	1 2 3	1 2 3	1 2 3 4	83 1.
84	85	86	1 2 3 4	1 2 3 4 5 6 7	1 2 3 4 5	1 2 3 4 5 6 7	1 2 3 4 5 6 7 8	1 2	1 2 3 4 5 6 7 8 9	1 2 3	1 2 3	1 2 3	1 2 3 4	98 1.
99	100	101	1 2 3 4	1 2 3 4 5 6 7	1 2 3 4 5	1 2 3 4 5 6 7	1 2 3 4 5 6 7 8	1 2	1 2 3 4 5 6 7 8 9	1 2 3	1 2 3	1 2 3	1 2 3 4	113 1.
114	115	116	1 2 3 4	1 2 3 4 5 6 7	1 2 3 4 5	1 2 3 4 5 6 7	1 2 3 4 5 6 7 8	1 2	1 2 3 4 5 6 7 8 9	1 2 3	1 2 3	1 2 3	1 2 3 4	128 1.
129	130	131	1 2 3 4	1 2 3 4 5 6 7	1 2 3 4 5	1 2 3 4 5 6 7	1 2 3 4 5 6 7 8	1 2	1 2 3 4 5 6 7 8 9	1 2 3	1 2 3	1 2 3	1 2 3 4	143 1.
144	145	146	1 2 3 4	1 2 3 4 5 6 7	1 2 3 4 5	1 2 3 4 5 6 7	1 2 3 4 5 6 7 8	1 2	1 2 3 4 5 6 7 8 9	1 2 3	1 2 3	1 2 3	1 2 3 4	158 1.
159	160	161	1 2 3 4	1 2 3 4 5 6 7	1 2 3 4 5	1 2 3 4 5 6 7	1 2 3 4 5 6 7 8	1 2	1 2 3 4 5 6 7 8 9	1 2 3	1 2 3	1 2 3	1 2 3 4	173 1.
174	175	176	1 2 3 4	1 2 3 4 5 6 7	1 2 3 4 5	1 2 3 4 5 6 7	1 2 3 4 5 6 7 8	1 2	1 2 3 4 5 6 7 8 9	1 2 3	1 2 3	1 2 3	1 2 3 4	188 1.
189	190	191	1 2 3 4	1 2 3 4 5 6 7	1 2 3 4 5	1 2 3 4 5 6 7	1 2 3 4 5 6 7 8	1 2	1 2 3 4 5 6 7 8 9	1 2 3	1 2 3	1 2 3	1 2 3 4	203 1.
204	205	206	1 2 3 4	1 2 3 4 5 6 7	1 2 3 4 5	1 2 3 4 5 6 7	1 2 3 4 5 6 7 8	1 2	1 2 3 4 5 6 7 8 9	1 2 3	1 2 3	1 2 3	1 2 3 4	218 1.
219	220	221	1 2 3 4	1 2 3 4 5 6 7	1 2 3 4 5	1 2 3 4 5 6 7	1 2 3 4 5 6 7 8	1 2	1 2 3 4 5 6 7 8 9	1 2 3	1 2 3	1 2 3	1 2 3 4	233 1.
234	235	236	1 2 3 4	1 2 3 4 5 6 7	1 2 3 4 5	1 2 3 4 5 6 7	1 2 3 4 5 6 7 8	1 2	1 2 3 4 5 6 7 8 9	1 2 3	1 2 3	1 2 3	1 2 3 4	248 1.
249	250	251	1 2 3 4	1 2 3 4 5 6 7	1 2 3 4 5	1 2 3 4 5 6 7	1 2 3 4 5 6 7 8	1 2	1 2 3 4 5 6 7 8 9	1 2 3	1 2 3	1 2 3	1 2 3 4	263 1.
264	265	266	1 2 3 4	1 2 3 4 5 6 7	1 2 3 4 5	1 2 3 4 5 6 7	1 2 3 4 5 6 7 8	1 2	1 2 3 4 5 6 7 8 9	1 2 3	1 2 3	1 2 3	1 2 3 4	278 1.

AVALUO TOTAL DE LA PROPIEDAD (sin centavos)

AVALUO DE LA PROPIEDAD (sin centavos) VALOR DEL LOTE MAS VALOR DE LA CONSTRUCCION

levantamiento

FECHA	NOMBRE DEL EMPADRONADOR	FIRMA	FECHA	NOMBRE DEL REVISOR DE CAMPO	FIRMA
			3-I-97	MARIA YOSA	[signature]

FECHA	NOMBRE DEL SUPERVISOR	FIRMA	FECHA	NOMBRE DEL SUPERVISOR DE OFICINA	FIRMA

OBSERVACIONES

MUNICIPIO DE MANTA
CATASTRO URBANO

FICHA CATASTRAL PARA INMUEBLES QUE NO ESTAN BAJO EL REGIMEN DE PROPIEDAD HORIZONTAL

Desmembración.

consulplan
CONSULTORES DE PLANIFICACION C. LTDA.

IDENTIFICACION Y DATOS DE LOCALIZACION

ESTA BAJO REGIMEN DE PROPIEDAD HORIZONTAL: (X) NO ( ) SI

CLAVE CATASTRAL: 1 (1) 1 (2) 05 (3) 26 (4) 09 (5) 000 (6)
LOCALIDAD · ZONA · SECTOR · MANZANA · LOTE · PREH. HORIZONTAL

REFERENCIA AL SISTEMA CARTOGRAFICO
HOJA Nº H-6

DATOS GENERALES

(7) 2 ZONA SEGUN CALIDAD DEL SUELO
(8) 1 ZONA HOMOGENEA
(9) 1 ZONA SEGUN VALOR

DIRECCION: barrio STA MONICA
calle 17 y Avenida 26 y 27.
Nº S/N

(10) CALLE 17 AVE 26 Y 27 S/N
CODIFICAR LA DIRECCION (PRIMERO LA CALLE LUEGO EL NUMERO)

DATOS DEL LOTE

FRENTES (11) 3 NUMERO DE CALLES A LAS CUALES EL LOTE TIENE FRENTE

(12) ACCESO AL LOTE (MARCAR SOLO EL DE MAYOR JERARQUIA)
1 [ ] LOTE INTERIOR
2 [ ] POR PASAJE PEATONAL
3 [ ] POR PASAJE VEHICULAR
4 [X] POR CALLE
5 [ ] POR AVENIDA
6 [ ] POR EL MALECON
7 [ ] POR LA PLAYA

(19) DESNIVEL CON RELACION A LA RASANTE DE LA VIA DE ACCESO
SOBRE LA RASANTE + [X]
BAJO LA RASANTE − [ ]
00 METROS

CARACTERISTICAS DE LA VIA PRINCIPAL

(13) MATERIAL DE LA CALZADA
1 [ ] TIERRA
2 [X] LASTRE
3 [ ] PIEDRA DE RIO
4 [ ] ADOQUIN
5 [ ] ASFALTO O CEMENTO

(14) ACERA
1 [X] NO TIENE
2 [ ] ENCEMENTADO O PIEDRA DE RIO
3 [ ] DE ADOQUIN O BALDOSA

REDES PUBLICAS EN LA VIA

(15) AGUA POTABLE
1 [X] NO EXISTE
2 [ ] SI EXISTE

(16) ALCANTARILLADO
1 [X] NO EXISTE
2 [ ] SI EXISTE

(17) ENERGIA ELECTRICA
1 [ ] NO EXISTE
2 [X] SI EXISTE RED AEREA
3 [ ] SI EXISTE RED SUBTERRANEA

(18) ALUMBRADO PUBLICO
1 [ ] NO EXISTE
2 [ ] INCANDECENTE
3 [X] DE SODIO O MERCURIO

SERVICIOS DEL LOTE

(20) AGUA POTABLE
1 [X] NO EXISTE
2 [ ] SI EXISTE

(21) DESAGUES
1 [X] NO EXISTE
2 [ ] SI EXISTE

(22) ELECTRICIDAD
1 [X] NO EXISTE
2 [ ] SI EXISTE

CARACTERISTICAS FORMALES DEL LOTE

(23) AREA (SIN DECIMALES) 02480
(24) PERIMETRO 0665
(25) LONGITUD DEL FRENTE 0114
(26) NUMERO DE ESQUINAS 1

AVALUO DEL LOTE (sin centavos)

CROQUIS

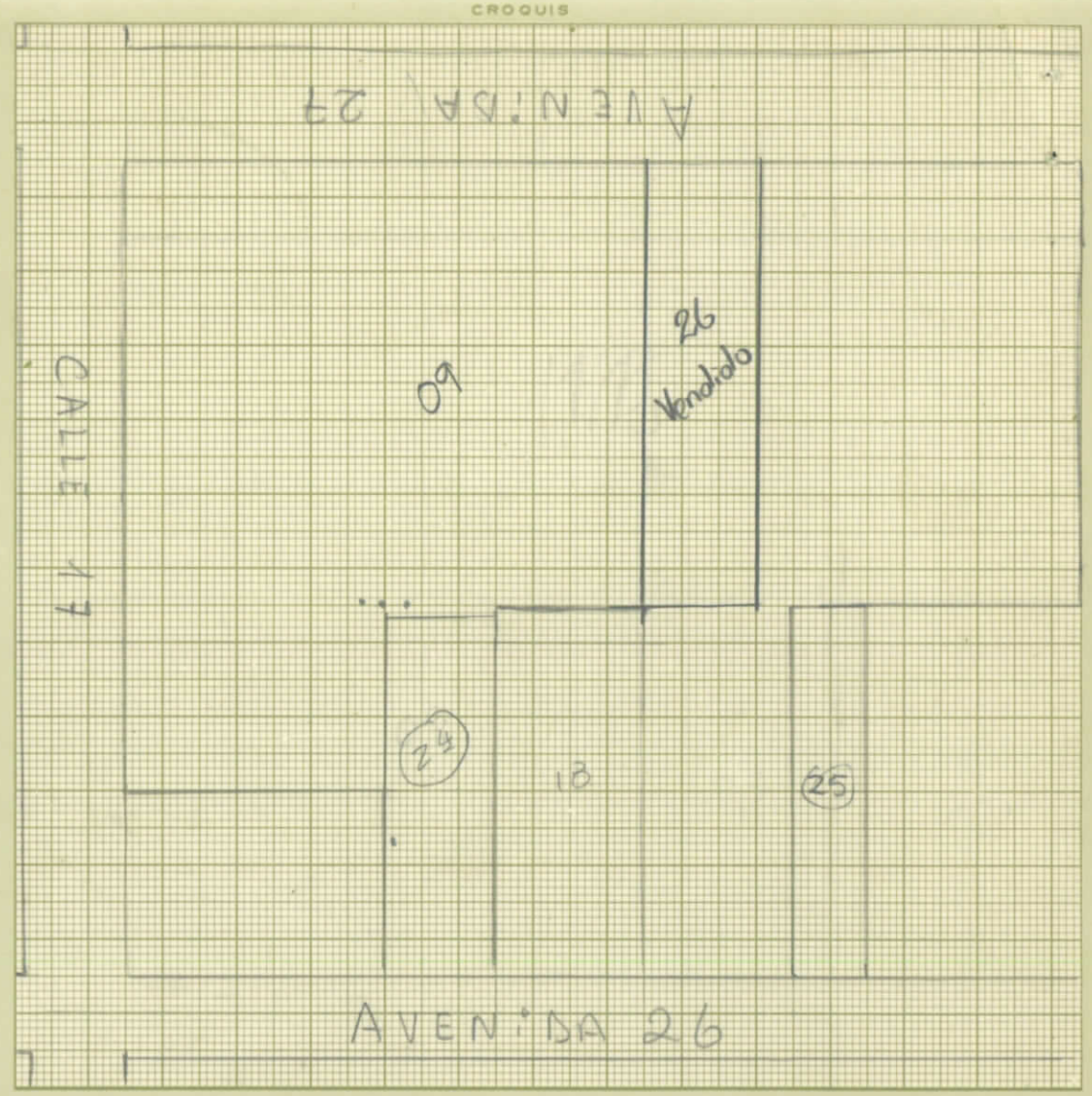

FORMA DE OCUPACION DEL LOTE

(27)
sin edificación 1 [X]
con edificación 2 [ ]

USO DEL AREA SIN EDIFICACION (28)
sin uso 1 [X]
el mismo que la construcción 2 [ ]
otro uso 3 [ ]

(29) otro uso
nombre ____ código ____

(30) NUMERO DE BLOQUES TERMINADOS 00
(31) NUMERO DE BLOQUES EN CONSTRUCCION 00
(32) TOTAL DE BLOQUES 00

observaciones
(Desmembración 116 mts²)
(Desmembración 330 mts²)
JM 17-XII-96

1176

VIENE DE OTRA FICHA — SI ◯ NO ◯

MODO DE PROPIEDAD

1 [x] UN SOLO PROPIETARIO
2 [ ] HERENCIA INDIVISA
3 [ ] VARIOS PROPIETARIOS

TENENCIA DE LA PROPIEDAD

1 [ ] OCUPA SOLO EL PROPIETARIO
2 [ ] EN ARRIENDO PARCIAL
3 [ ] EN ARRIENDO TOTAL
4 [ ] OTRO (ESPECIFIQUE) _____

DATOS DEL PROPIETARIO

PERSONERIA	APELLIDOS	NOMBRE	CEDULA DE IDENTIDAD O R.U.C	TITULO DE PROPIEDAD notaría	TITULO DE PROPIEDAD fecha
	DESCONOCIDO				
CODIGO					

DATOS DE LA CONSTRUCCION (SOLO BLOQUES TERMINADOS)

MATERIALES (MARQUE UNA SOLA RESPUESTA PARA CADA RUBRO DE OBRA)

Nº del bloque	Nº del piso	Area del piso	Estructura: caña	Estructura: madera	Estructura: ladrillo o piedra	Estructura: hormigón-hierro	Paredes: no tiene	Paredes: caña	Paredes: madera o tola	Paredes: enguinchado (bahareque)	Paredes: ladrillo common	Paredes: ladrillo industrial o bloque	Paredes: tabique madera (tablero, madera)	Entrepiso inferior o contrapiso: tierra	Entrepiso inferior o contrapiso: madera	Entrepiso inferior o contrapiso: ladrillo	Entrepiso inferior o contrapiso: piedra	Entrepiso inferior o contrapiso: hormigón	Piso: tierra	Piso: madera o encementado	Piso: vinyl o granito fundido	Piso: baldosa	Piso: parquet o mayólica	Piso: alfombra	Piso: mármol marmetina	Entrepiso superior techo o cubierta: caña	Entrepiso superior techo o cubierta: cade (paja)	Entrepiso superior techo o cubierta: madera	Entrepiso superior techo o cubierta: zinc	Entrepiso superior techo o cubierta: ruberoid	Entrepiso superior techo o cubierta: cabeto cemento	Entrepiso superior techo o cubierta: hormigón	Entrepiso superior techo o cubierta: teja	Tumbados: no tiene	Tumbados: si tiene
(39)	(40)	(41)																																	
			1 2 3 4				1 2 3 4 5 6 7							1 2 3 4 5					1 2 3 4 5 6 7							1 2 3 4 5 6 7 8								1 2	
(54)	(55)	(56)																																	
			1 2 3 4				1 2 3 4 5 6 7							1 2 3 4 5					1 2 3 4 5 6 7							1 2 3 4 5 6 7 8								1 2	
(69)	(70)	(71)																																	
			1 2 3 4				1 2 3 4 5 6 7							1 2 3 4 5					1 2 3 4 5 6 7							1 2 3 4 5 6 7 8								1 2	
(84)	(85)	(86)																																	
			1 2 3 4				1 2 3 4 5 6 7							1 2 3 4 5					1 2 3 4 5 6 7							1 2 3 4 5 6 7 8								1 2	
(99)	(100)	(101)																																	
			1 2 3 4				1 2 3 4 5 6 7							1 2 3 4 5					1 2 3 4 5 6 7							1 2 3 4 5 6 7 8								1 2	
(114)	(115)	(116)																																	
			1 2 3 4				1 2 3 4 5 6 7							1 2 3 4 5					1 2 3 4 5 6 7							1 2 3 4 5 6 7 8								1 2	
(129)	(130)	(131)																																	
			1 2 3 4				1 2 3 4 5 6 7							1 2 3 4 5					1 2 3 4 5 6 7							1 2 3 4 5 6 7 8								1 2	
(144)	(145)	(146)																																	
			1 2 3 4				1 2 3 4 5 6 7							1 2 3 4 5					1 2 3 4 5 6 7							1 2 3 4 5 6 7 8								1 2	
(159)	(160)	(161)																																	
			1 2 3 4				1 2 3 4 5 6 7							1 2 3 4 5					1 2 3 4 5 6 7							1 2 3 4 5 6 7 8								1 2	
(174)	(175)	(176)																																	
			1 2 3 4				1 2 3 4 5 6 7							1 2 3 4 5					1 2 3 4 5 6 7							1 2 3 4 5 6 7 8								1 2	
(189)	(190)	(191)																																	
			1 2 3 4				1 2 3 4 5 6 7							1 2 3 4 5					1 2 3 4 5 6 7							1 2 3 4 5 6 7 8								1 2	
(204)	(205)	(206)																																	
			1 2 3 4				1 2 3 4 5 6 7							1 2 3 4 5					1 2 3 4 5 6 7							1 2 3 4 5 6 7 8								1 2	
(219)	(220)	(221)																																	
			1 2 3 4				1 2 3 4 5 6 7							1 2 3 4 5					1 2 3 4 5 6 7							1 2 3 4 5 6 7 8								1 2	
(234)	(235)	(236)																																	
			1 2 3 4				1 2 3 4 5 6 7							1 2 3 4 5					1 2 3 4 5 6 7							1 2 3 4 5 6 7 8								1 2	
(249)	(250)	(251)																																	
			1 2 3 4				1 2 3 4 5 6 7							1 2 3 4 5					1 2 3 4 5 6 7							1 2 3 4 5 6 7 8								1 2	
(264)	(265)	(266)																																	
			1 2 3 4				1 2 3 4 5 6 7							1 2 3 4 5					1 2 3 4 5 6 7							1 2 3 4 5 6 7 8								1 2	

INDICADORES GENERALES

Nº del bloque	Nº del piso	Ventanas: no tiene	Ventanas: caña	Ventanas: tablero o tola	Ventanas: madera y vidrio	Ventanas: bloque ornamental	Ventanas: madera, tipo persiana o hierro	Ventanas: aluminio	Ventanas: madera fina	Ventanas: aluminio de color	Agua: no tiene	Agua: sobrepuestas	Agua: empotradas	Electricidad: no tiene	Electricidad: sobrepuestas	Electricidad: empotradas	Equipo especial: no tiene	Equipo especial: tiene de 2da orden	Equipo especial: tiene de 1ra orden	Estado de conservación general: bueno	Estado de conservación general: regular	Estado de conservación general: malo	Estado de conservación general: ruina	Año de construcción o reconstrucción
(39)	(40)																							(53)
		1 2 3 4 5 6 7 8 9									1 2 3			1 2 3			1 2 3			1 2 3 4				I.
(54)	(55)																							(68)
		1 2 3 4 5 6 7 8 9									1 2 3			1 2 3			1 2 3			1 2 3 4				I.
(69)	(70)																							(83)
		1 2 3 4 5 6 7 8 9									1 2 3			1 2 3			1 2 3			1 2 3 4				I.
(84)	(85)																							(98)
		1 2 3 4 5 6 7 8 9									1 2 3			1 2 3			1 2 3			1 2 3 4				I.
(99)	(100)																							(113)
		1 2 3 4 5 6 7 8 9									1 2 3			1 2 3			1 2 3			1 2 3 4				I.
(114)	(115)																							(128)
		1 2 3 4 5 6 7 8 9									1 2 3			1 2 3			1 2 3			1 2 3 4				I.
(129)	(130)																							(143)
		1 2 3 4 5 6 7 8 9									1 2 3			1 2 3			1 2 3			1 2 3 4				I.
(144)	(145)																							(158)
		1 2 3 4 5 6 7 8 9									1 2 3			1 2 3			1 2 3			1 2 3 4				I.
(159)	(160)																							(173)
		1 2 3 4 5 6 7 8 9									1 2 3			1 2 3			1 2 3			1 2 3 4				I.
(174)	(175)																							(188)
		1 2 3 4 5 6 7 8 9									1 2 3			1 2 3			1 2 3			1 2 3 4				I.
(189)	(190)																							(203)
		1 2 3 4 5 6 7 8 9									1 2 3			1 2 3			1 2 3			1 2 3 4				I.
(204)	(205)																							(218)
		1 2 3 4 5 6 7 8 9									1 2 3			1 2 3			1 2 3			1 2 3 4				I.
(219)	(220)																							(233)
		1 2 3 4 5 6 7 8 9									1 2 3			1 2 3			1 2 3			1 2 3 4				I.
(234)	(235)																							(248)
		1 2 3 4 5 6 7 8 9									1 2 3			1 2 3			1 2 3			1 2 3 4				I.
(249)	(250)																							(263)
		1 2 3 4 5 6 7 8 9									1 2 3			1 2 3			1 2 3			1 2 3 4				I.
(264)	(265)																							(278)
		1 2 3 4 5 6 7 8 9									1 2 3			1 2 3			1 2 3			1 2 3 4				I.

AVALUO TOTAL DE LA CONSTRUCCION (SIN CENTAVOS)	levantamiento 18-07-85	ENRIQUE CHELE		22-Julio-85	FRANCISCO CEVALLOS	
	FECHA	NOMBRE DEL EMPADRONADOR	FIRMA	FECHA	NOMBRE DEL REVISOR DE CAMPO	FIRMA
AVALUO DE LA PROPIEDAD (SIN CENTAVOS) VALOR DEL LOTE MAS VALOR DE LA CONSTRUCCION	13-07-85	IDO ZAMBRANO		5-09-85	Morayma Chica	
	FECHA	NOMBRE DEL SUPERVISOR	FIRMA	FECHA	NOMBRE DEL REVISOR DE OFICINA	FIRMA

observaciones: No conocen al propietario de este lote y no se conoce modo y tenencia de propiedad # de cedula y notaría.