MUNICIPIO DE MANTA

FICHA CATASTRAL PARA INMUEBLES QUE NO ESTÁN BAJO EL RÉGIMEN DE PROPIEDAD HORIZONTAL

consulplan
CONSULTORES DE PLANIFICACIÓN C. LTDA.

IDENTIFICACIÓN Y DATOS DE LOCALIZACIÓN

ESTÁ BAJO RÉGIMEN DE PROPIEDAD HORIZONTAL: ○ NO ○ SI

REFERENCIA AL SISTEMA CARTOGRÁFICO

HOJA N° _____

CLAVE CATASTRAL: (1)(2)(3)(4)(5)(6) 1052701
ZONA LOTE PISO PROPIEDAD HORIZONTAL

DATOS GENERALES
(7) [ ] ZONA SEGÚN CALIDAD DEL SUELO
(8) [ ] ZONA HOMOGÉNEA
(9) [ ] ZONA SEGÚN VALOR

DIRECCIÓN:
barrio _____
calle CALLE 17 AV. 26
N° _____

(10) CODIFICAR LA DIRECCIÓN (PRIMERO LA CALLE LUEGO EL NÚMERO)

DATOS DEL LOTE

FRENTES (11) [2] NÚMERO DE CALLES A LAS CUALES EL LOTE TIENE FRENTE

(9) ACCESO AL LOTE — MARCAR SOLO EL DE MAYOR JERARQUÍA
1 [ ] LOTE INTERIOR
2 [ ] POR PASAJE PEATONAL
3 [ ] POR PASAJE VEHICULAR
4 [X] POR CALLE
5 [ ] POR AVENIDA
6 [ ] POR EL MALECÓN
7 [ ] POR LA PLAYA

DESNIVEL CON RELACIÓN A LA RASANTE DE LA VÍA
(19) SOBRE LA RASANTE [ ] + [ ][ ] METROS
BAJO LA RASANTE [ ]

CARACTERÍSTICAS DE LA VÍA PRINCIPAL

(13) MATERIAL DE LA CALZADA
1 [ ] TIERRA
2 [ ] LASTRE
3 [ ] PIEDRA DE RÍO
4 [ ] ADOQUÍN
5 [X] ASFALTO O CEMENTO

(14) ACERA
1 [X] NO TIENE
2 [ ] ENCEMENTADO O PIEDRA DE RÍO
3 [ ] DE ADOQUÍN O BALDOSA

REDES PÚBLICAS EN LA VÍA

(15) AGUA POTABLE
1 [ ] NO EXISTE
2 [X] SI EXISTE

(16) ALCANTARILLADO
1 [ ] NO EXISTE
2 [X] SI EXISTE

(17) ENERGÍA ELÉCTRICA
1 [ ] NO EXISTE
2 [X] SI EXISTE RED AÉREA
3 [ ] SI EXISTE RED SUBTERRANEA

(18) ALUMBRADO
1 [ ] NO EXISTE
2 [X] INCANDECENTE
3 [ ] DE SODIO O MERCURIO

SERVICIOS DEL LOTE

(20) AGUA POTABLE
1 [ ] NO EXISTE
2 [X] SI EXISTE

(21) DESAGÜES
1 [X] NO EXISTE
2 [ ] SI EXISTE

(22) ELECTRICIDAD
1 [ ] NO EXISTE
2 [X] SI EXISTE

CARACTERÍSTICAS FORMALES DEL LOTE

		SIN DECIMALES
(23)	ÁREA	310
(24)	PERÍMETRO	71
(25)	LONGITUD DEL FRENTE	36
(26)	NÚMERO DE ESQUINAS	1

AVALÚO DEL LOTE [ ][ ][ ][ ][ ][ ][ ]

CROQUIS

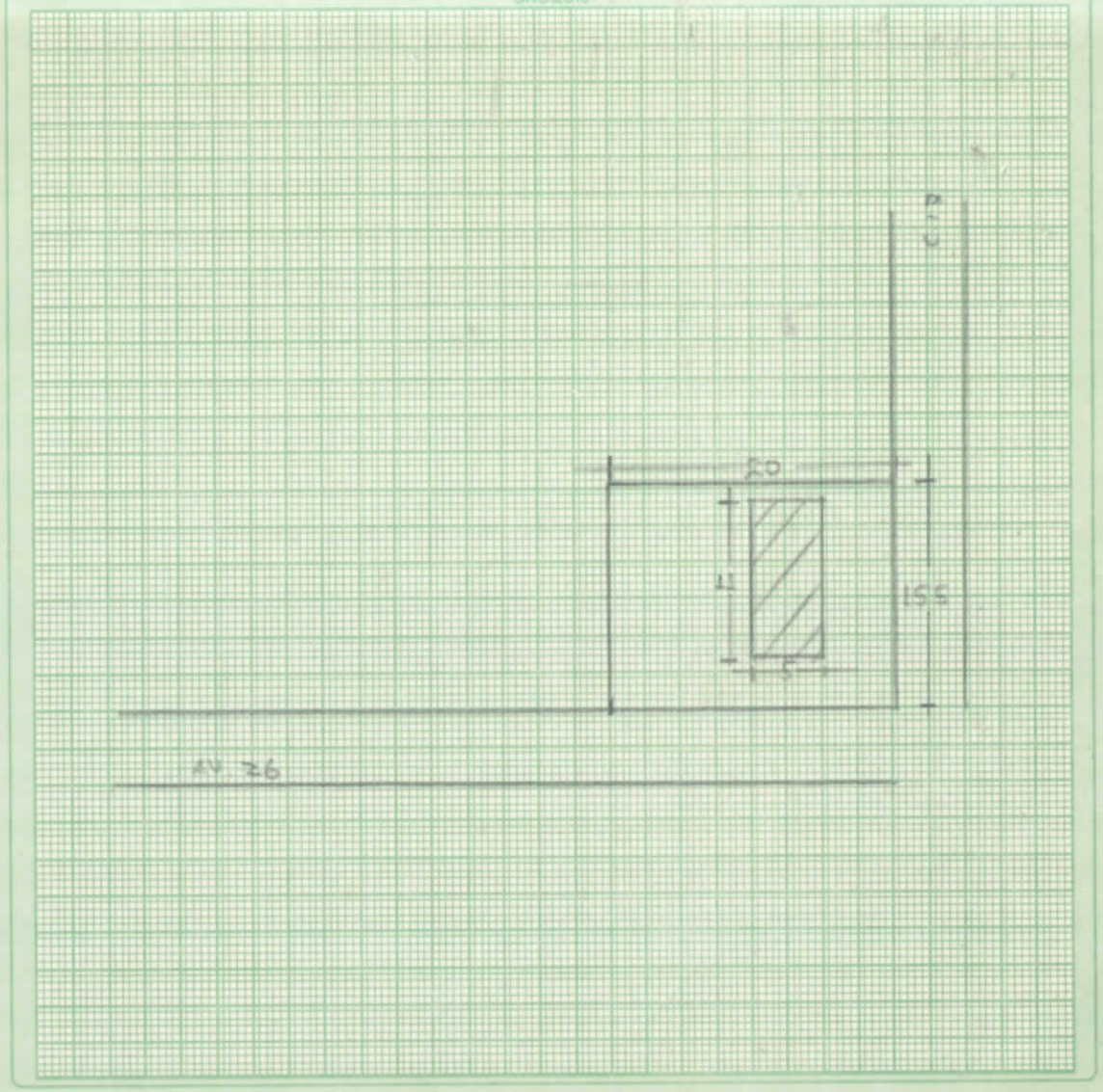

FORMA DE OCUPACIÓN DEL LOTE

(27)
sin edificación 1 [ ]
con edificación 2 [X]

USO DEL ÁREA SIN EDIFICACIÓN
(28)
sin uso 1 [ ]
el mismo que en la construcción 2 [X]
otro uso 3 [ ]

(29) otro uso
nombre _____ código [ ][ ][ ][ ]

(30) NÚMERO DE BLOQUES 01

(31) NÚMERO DE BLOQUES 00

(32) TOTAL DE BLOQUES 01

observaciones:
JAIME CHAVEZ L
28 - MAR - 09

VIENE DE OTRA FICHA ◯ NO ◯ SI

MODO DE PROPIEDAD

1 [X] UN SOLO PROPIETARIO
2 [ ] HERENCIA INDIVISA
3 [ ] VARIOS PROPIETARIOS

TENENCIA DE LA PROPIEDAD

1 [X] OCUPA SOLO EL PROPIETARIO
2 [ ] EN ARRIENDO PARCIAL
3 [ ] EN ARRIENDO TOTAL
4 [ ] OTRO (ESPECIFIQUE)

DATOS DEL PROPIETARIO

PERSONERÍA	APELLIDOS	NOMBRES	CÉDULA DE IDENTIDAD O R.U.C.	materia	TÍTULO DE PROPIEDAD	fecha
	GONZALEZ TOALA	JOAQUIN MANUEL				
CÓDIGO 7						

DATOS DE LA CONSTRUCCIÓN (SOLO BLOQUES TERMINADOS)

MATERIALES (MARQUE UNA SOLA RESPUESTA POR CADA RUBRO DE OBRA)

Nº DEL BLOQUE	Nº DEL PISO	AREA DEL PISO	ESTRUCTURA: caña	ESTRUCTURA: madera	ESTRUCTURA: ladrillo o piedra	ESTRUCTURA: hormigón metal	PAREDES: no tiene	PAREDES: caña	PAREDES: madera o lata	PAREDES: enquinchado (bahareque)	PAREDES: ladrillo común	PAREDES: ladrillo industrial (bahareque)	PAREDES: bloque modular (vidrio, madera)	ENTREPISO INFERIOR O CONTRAPISO: tierra	ENTREPISO INFERIOR O CONTRAPISO: madera	ENTREPISO INFERIOR O CONTRAPISO: ladrillo	ENTREPISO INFERIOR O CONTRAPISO: piedra	ENTREPISO INFERIOR O CONTRAPISO: hormigón	PISO: tierra	PISO: madera o encerramiento	PISO: vinyl o granillo fundido	PISO: baldosa	PISO: parquet o mayólica	PISO: alfombra	PISO: mármol marmetone	ENTREPISO SUPERIOR TECHO O CUBIERTA: caña	ENTREPISO SUPERIOR TECHO O CUBIERTA: cade(paja)	ENTREPISO SUPERIOR TECHO O CUBIERTA: madera	ENTREPISO SUPERIOR TECHO O CUBIERTA: zinc	ENTREPISO SUPERIOR TECHO O CUBIERTA: ruberoid	ENTREPISO SUPERIOR TECHO O CUBIERTA: asbesto cemento	ENTREPISO SUPERIOR TECHO O CUBIERTA: hormigón	ENTREPISO SUPERIOR TECHO O CUBIERTA: teja	TUMBADOS: si tiene	TUMBADOS: no tiene
39	40	41				X					X						X			X												X			X
54	55	56																																	
69	70	71																																	
84	85	86																																	
99	100	101																																	
114	115	116																																	
129	130	131																																	
144	145	146																																	
159	160	161																																	
174	175	176																																	
189	190	191																																	
204	205	206																																	
219	220	221																																	
234	235	236																																	
249	250	251																																	
264	265	266																																	

INDICADORES GENERALES

Nº DEL BLOQUE	Nº DEL PISO	VENTANAS: no tiene	VENTANAS: caña	VENTANAS: tablero o lata	VENTANAS: madera y vidrio	VENTANAS: bloque ornamental	VENTANAS: madera tipo chazos o hierro	VENTANAS: aluminio	VENTANAS: madera fina	VENTANAS: aluminio color	AGUA: no tiene	AGUA: sobrepuestas	AGUA: empotradas	ELECTRICIDAD: no tiene	ELECTRICIDAD: sobrepuestas	ELECTRICIDAD: empotradas	EQUIPO ESPECIAL: no tiene	EQUIPO ESPECIAL: tiene de 2ª orden	EQUIPO ESPECIAL: tiene de 1ª orden	ESTADO DE CONSERVACIÓN GENERAL: bueno	ESTADO DE CONSERVACIÓN GENERAL: regular	ESTADO DE CONSERVACIÓN GENERAL: mala	ESTADO DE CONSERVACIÓN GENERAL: ruina	AÑO DE CONSTRUCCIÓN O RECONSTRUCCIÓN
39	40				X								X			X	X			X				53 I.
54	55																							68 I.
69	70																							83 I.
84	85																							98 I.
99	100																							113 I.
114	115																							128 I.
129	130																							143 I.
144	145																							158 I.
159	160																							173 I.
174	175																							188 I.
189	190																							203 I.
204	205																							218 I.
219	220																							233 I.
234	235																							248 I.
249	250																							263 I.
264	265																							278 I.

AVALÚO TOTAL DE LA CONSTRUCCIÓN (SIN CENTAVOS)

AVALÚO DE LA PROPIEDAD (SIN CENTAVOS) VALOR DEL LOTE MÁS VALOR DE LA CONSTRUCCIÓN

levantamiento

FECHA	NOMBRE DEL EMPADRONADOR	FIRMA	FECHA	NOMBRE DEL REVISOR DE CAMPO	FIRMA
FECHA	NOMBRE DEL SUPERVISOR	FIRMA	FECHA	NOMBRE DEL SUPERVISOR DE OFICINA	FIRMA

observaciones

DIMÁRCAS "GUEVARA" -087- FONO 813680 -

MUNICIPIO DE MANTA
CATASTRO URBANO

FICHA CATASTRAL PARA INMUEBLES QUE NO ESTAN BAJO EL REGIMEN DE PROPIEDAD HORIZONTAL

IDENTIFICACION Y DATOS DE LOCALIZACION

ESTA BAJO REGIMEN DE PROPIEDAD HORIZONTAL: ◯ NO ◯ SI

REFERENCIA AL SISTEMA CARTOGRAFICO

HOJA N° _____

CLAVE CATASTRAL: (1) (2) (3) (4) (5) (6) 1 1 0 5 2 7 0 1 0 0 9
LOCALIDAD | ZONA | SECTOR | MANZANA | LOTE | PROP. HORIZONTAL

DATOS GENERALES
(7) [7] ZONA SEGUN CALIDAD DE SUELO
(8) [1] ZONA HOMOGENEA
(9) [1] ZONA SEGUN VALOR

DIRECCION:
barrio: STA MONICA
calle: AVENIDA 26
N°: 402.

(10) CALLE 17 AVENIDA 26
CODIFICAR LA DIRECCION (PRIMERO LA CALLE LUEGO EL NUMERO)

DATOS DEL LOTE

FRENTES
(11) [2] NUMERO DE CALLES A LAS CUALES EL LOTE TIENE FRENTE

(9) ACCESO AL LOTE — MARCAR SOLO EL DE MAYOR JERARQUIA
1 [ ] LOTE INTERIOR
2 [ ] POR PASAJE PEATONAL
3 [ ] POR PASAJE VEHICULAR
4 [X] POR CALLE
5 [X] POR AVENIDA
6 [ ] POR EL MALECON
7 [ ] POR LA PLAYA

DESNIVEL CON RELACION A LA RASANTE DE LA VIA DE ACCESO
(19) SOBRE LA RASANTE [X] + 00 METROS
BAJO LA RASANTE [ ]

CARACTERISTICAS DE LA VIA PRINCIPAL

(13) MATERIAL DE LA CALZADA
1 [ ] TIERRA
2 [ ] LASTRE
3 [ ] PIEDRA DE RIO
4 [ ] ADOQUIN
5 [X] ASFALTO O CEMENTO

(14) ACERA
1 [X] NO TIENE
2 [ ] ENCEMENTADO O PIEDRA DE RIO
3 [ ] DE ADOQUIN O BALDOSA

REDES PUBLICAS EN LA VIA

(15) AGUA POTABLE
1 [ ] NO EXISTE
2 [X] SI EXISTE

(16) ALCANTARILLADO
1 [X] NO EXISTE
2 [ ] SI EXISTE

(17) ENERGIA ELECTRICA
1 [ ] NO EXISTE
2 [X] SI EXISTE RED AEREA
3 [ ] SI EXISTE RED SUBTERRANEA

(18) ALUMBRADO PUBLICO
1 [ ] NO EXISTE
2 [ ] INCANDESCENTE
3 [X] DE SODIO O MERCURIO

SERVICIOS DEL LOTE

(20) AGUA POTABLE
1 [ ] NO EXISTE
2 [X] SI EXISTE

(21) DESAGUES
1 [X] NO EXISTE
2 [ ] SI EXISTE

(22) ELECTRICIDAD
1 [ ] NO EXISTE
2 [X] SI EXISTE

CARACTERISTICAS FORMALES DEL LOTE

		SIN DECIMALES
(23)	AREA	0289
(24)	PERIMETRO	0068
(25)	LONGITUD DEL FRENTE	0017
(26)	NUMERO DE ESQUINAS	4

AVALUO DEL LOTE (sin centavos): [ ]

CROQUIS

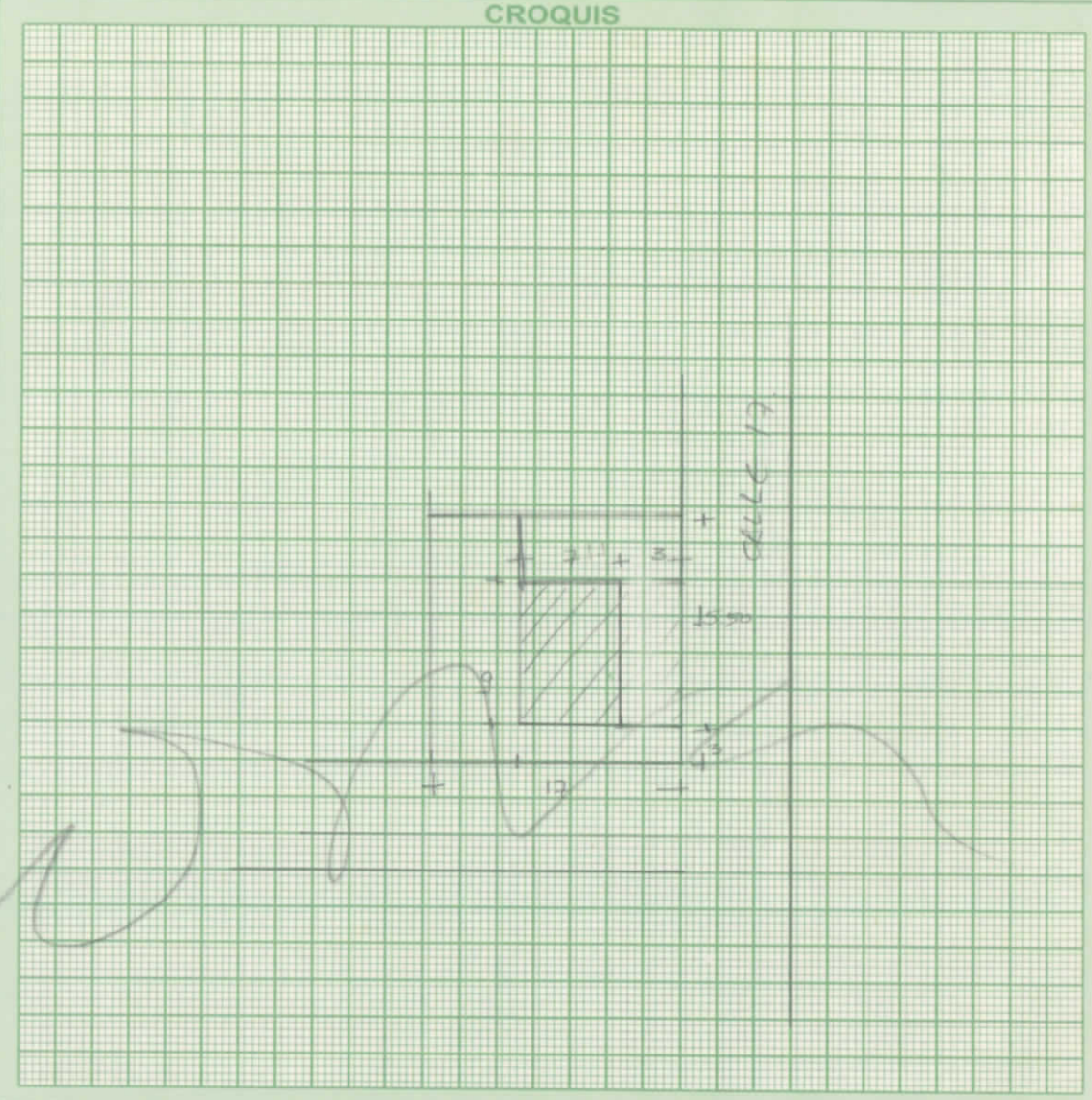

FORMA DE OCUPACION DEL LOTE

(27)
SIN EDIFICACION 1 [ ]
CON EDIFICACION 2 [X]

USO DEL AREA SIN EDIFICACION
(28)
SIN USO 1 [ ]
2 [X]
OTRO USO 3 [ ]

OTRO USO
(29) NOMBRE _____ CODIGO [ ]

(30) NUMERO DE BLOQUES TERMINADOS: 01
(31) NUMERO DE BLOQUES EN CONSTRUCCION: 00
(32) TOTAL DE BLOQUES: 01

OBSERVACIONES:
La construcción esta habitada pero falta cerramiento total.

26133265

MODO DE PROPIEDAD

1 [X] UN SOLO PROPIETARIO
2 [ ] HERENCIA INDIVISA
3 [ ] VARIOS PROPIETARIOS

TENENCIA DE LA PROPIEDAD

1 [X] OCUPA SOLO EL PROPIETARIO
2 [ ] EN ARRIENDO PARCIAL
3 [ ] EN ARRIENDO TOTAL
4 [ ] OTROS (ESPECIFIQUE)

DATOS DEL PROPIETARIO

PERSONERIA	APELLIDOS	NOMBRES	CEDULA DE IDENTIDAD O R.U.C.	TITULO DE PROPIEDAD (materia)	(fecha)
	GONZALEZ	MANUEL			
CODIGO 1	GONZALEZ	MANUEL			

DATOS DE LA CONSTRUCCION (SOLO BLOQUES TERMINADOS)

MATERIALES (MARQUE UNA SOLA RESPUESTA PARA CADA RUBRO DE OBRA)

Nº DEL BLOQUE (39)	Nº DEL PISO (40)	AREA DEL PISO (41)	ESTRUCTURA: caña	madera	ladrillo o piedra	hormigón o metal	PAREDES: no tiene	caña	madera o lata	enquinchado (bahareque)	ladrillo común	ladrillo industrial o bloque	tabiques modulares (vidrio, madera, etc)	ENTRE PISO INFERIOR O CONTRAPISO: tierra	madera	ladrillo	piedra	hormigón
01	1	006 3				X						X						X

Nº DEL BLOQUE	Nº DEL PISO	PISO: tierra	madera o encementado	vidrio o granito fundido	baldosa	parquet o mayólica	alfombra	mármol o marmetone	ENTREPISO SUPERIOR TECHO O CUBIERTA: caña	caña (paja)	madera	zinc	ruberoid	asbesto cemento	hormigón	teja	TUMBADOS: no tiene	sí tiene
01	1				X										X		X	

INDICADORES GENERALES

Nº DEL BLOQUE	Nº DEL PISO	VENTANAS: no tiene	caña	tablero o lata	madera y vidrio	bloque ornamental	madera tipo chazas o hierro	aluminio	madera fina	aluminio de color	AGUA: no tiene	sobrepuestas	empotradas	ELECTRICIDAD: no tiene	sobrepuestas	empotradas	EQUIPO ESPECIAL: no tiene	tiene de 2º orden	tiene de 1er. orden	ESTADO DE CONSERVACION GENERAL: buena	regular	mala	ruina	AÑO DE CONSTRUCCION O RECONSTRUCCION (53)
01	1	X											X			X	X			X				1. 993
																								1.
																								1.
																								1.
																								1.
																								1.
																								1.
																								1.
																								1.
																								1.
																								1.
																								1.
																								1.
																								1.
																								1.
																								1.

AVALUO TOTAL DE LA PROPIEDAD (sin centavos)		
AVALUO DE LA PROPIEDAD (sin centavos) VALOR DEL LOTE MAS VALOR DE LA CONSTRUCCION		

levantamiento

FECHA	NOMBRE DEL EMPADRONADOR	FIRMA	FECHA	NOMBRE DEL REVISOR DE CAMPO	FIRMA
FECHA	NOMBRE DEL SUPERVISOR	FIRMA	FECHA	NOMBRE DEL SUPERVISOR DE OFICINA	FIRMA

OBSERVACIONES

MUNICIPIO DE MANTA
CATASTRO URBANO

FICHA CATASTRAL PARA INMUEBLES QUE NO ESTAN BAJO EL REGIMEN DE PROPIEDAD HORIZONTAL

consulplan
CONSULTORES DE PLANIFICACION C. LTDA.

IDENTIFICACION Y DATOS DE LOCALIZACION

ESTA BAJO REGIMEN DE PROPIEDAD HORIZONTAL: (X) NO ( ) SI

REFERENCIA AL SISTEMA CARTOGRAFICO

HOJA Nº 4-6

CLAVE CATASTRAL: 1 (1) 0 (2) 5 (3) 2 (4) 7 (5) 0 (6) 1 (7) 0 (8) 0 (9) 0
LOCALIDAD | ZONA | SECTOR | MANZANA | LOTE | PROP. HORIZONTAL

DATOS GENERALES

(7) 7 ZONA SEGUN CALIDAD DEL SUELO
(8) 1 ZONA HOMOGENEA
(9) 1 ZONA SEGUN VALOR

DIRECCION: barrio Ciudadela Sta. Mónica
calle 17
Ave. 26
Nº S/n

(10) CALLE 17 AVENIDA 26 S/N

CODIFICAR LA DIRECCION (PRIMERO LA CALLE LUEGO EL NUMERO)

DATOS DEL LOTE

FRENTES (11) 2 NUMERO DE CALLES A LAS CUALES EL LOTE TIENE FRENTE

(12) ACCESO AL LOTE (MARCAR SOLO EL DE MAYOR JERARQUIA)
1 [ ] LOTE INTERIOR
2 [ ] POR PASAJE PEATONAL
3 [ ] POR PASAJE VEHICULAR
4 [X] POR CALLE
5 [ ] POR AVENIDA
6 [ ] POR EL MALECON
7 [ ] POR LA PLAYA

DESNIVEL CON RELACION A LA RASANTE DE LA VIA DE ACCESO
(19) SOBRE LA RASANTE + [X] BAJO LA RASANTE − [ ] 00 METROS

CARACTERISTICAS DE LA VIA PRINCIPAL

(13) MATERIAL DE LA CALZADA
1 [ ] TIERRA
2 [X] LASTRE
3 [ ] PIEDRA DE RIO
4 [ ] ADOQUIN
5 [ ] ASFALTO O CEMENTO

(14) ACERA
1 [X] NO TIENE
2 [ ] ENCEMENTADO O PIEDRA DE RIO
3 [ ] DE ADOQUIN O BALDOSA

REDES PUBLICAS EN LA VIA

(15) AGUA POTABLE
1 [ ] NO EXISTE
2 [X] SI EXISTE

(16) ALCANTARILLADO
1 [X] NO EXISTE
2 [ ] SI EXISTE

(17) ENERGIA ELECTRICA
1 [ ] NO EXISTE
2 [X] SI EXISTE RED AEREA
3 [ ] SI EXISTE RED SUBTERRANEA

(18) ALUMBRADO PUBLICO
1 [X] NO EXISTE
2 [ ] INCANDECENTE
3 [ ] DE SODIO O MERCURIO

SERVICIOS DEL LOTE

(20) AGUA POTABLE
1 [X] NO EXISTE
2 [ ] SI EXISTE

(21) DESAGÜES
1 [X] NO EXISTE
2 [ ] SI EXISTE

(22) ELECTRICIDAD
1 [X] NO EXISTE
2 [ ] SI EXISTE

CARACTERISTICAS FORMALES DEL LOTE

(23) AREA (SIN DECIMALES) 00280
(24) PERIMETRO 0067
(25) LONGITUD DEL FRENTE 0034
(26) NUMERO DE ESQUINAS 1

AVALUO DEL LOTE (sin centavos)

CROQUIS

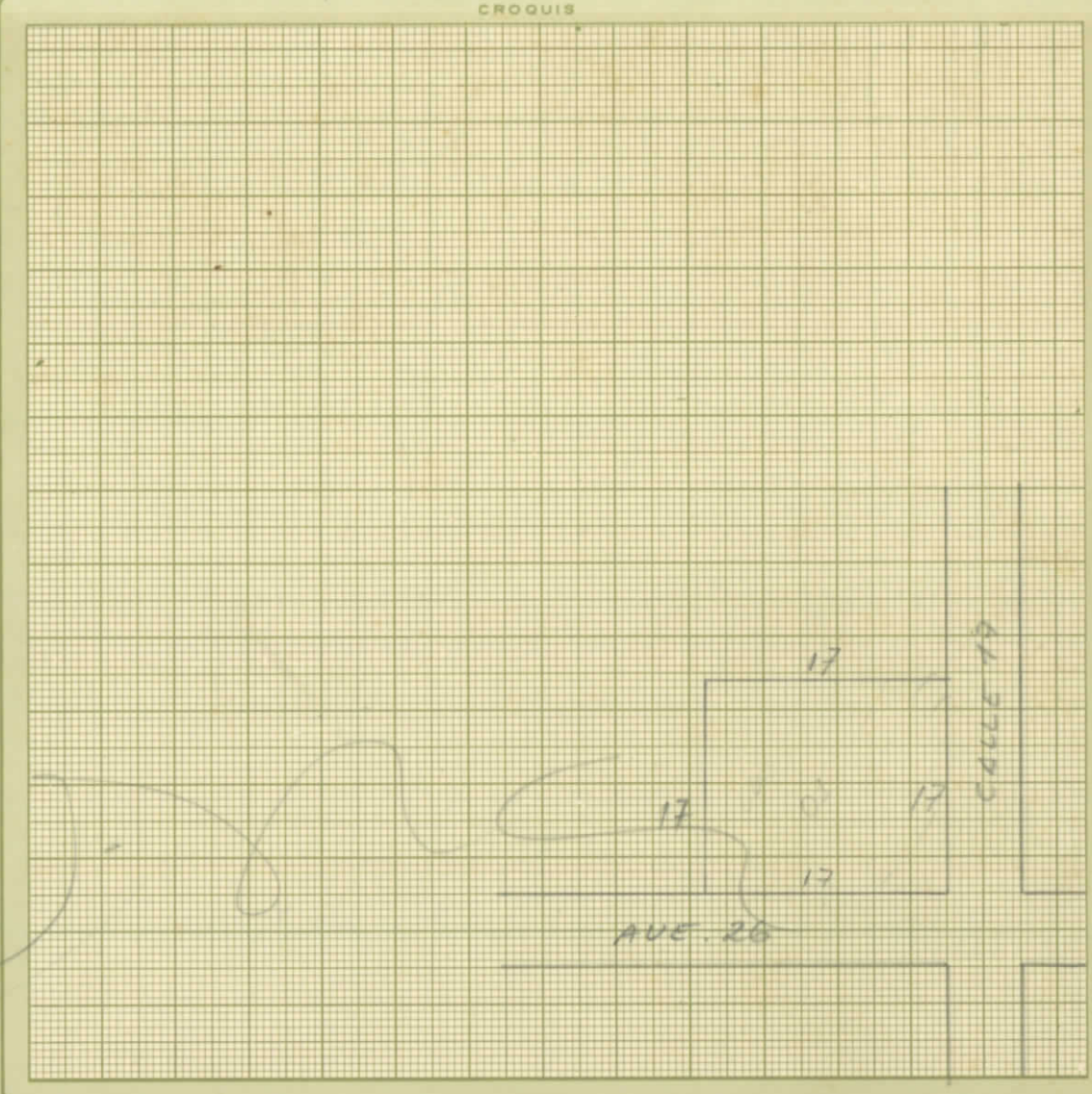

FORMA DE OCUPACION DEL LOTE

(27)
sin edificación 1 [X]
con edificación 2 [ ]

USO DEL AREA SIN EDIFICACION
(28)
sin uso 1 [X]
el mismo que la construcción 2 [ ]
otro uso 3 [ ]

(29) otro uso
nombre
código 5110

(30) NUMERO DE BLOQUES TERMINADOS 00
(31) NUMERO DE BLOQUES EN CONSTRUCCION 00
(32) TOTAL DE BLOQUES 00

observaciones
Lote 01 valdivia, tiene número de teléfono: 613369, si se necesita la propiedad, se desconoce el nombre completo del propietario.

528

VIENE DE OTRA FICHA

NO

MODO DE PROPIEDAD

1 [X] UN SOLO PROPIETARIO
2 [ ] HERENCIA INDIVISA
3 [ ] VARIOS PROPIETARIOS

TENENCIA DE LA PROPIEDAD

1 [X] OCUPA SOLO EL PROPIETARIO
2 [ ] EN ARRIENDO PARCIAL
3 [ ] EN ARRIENDO TOTAL
4 [X] OTRO (ESPECIFIQUE) Lote valdío

DATOS DEL PROPIETARIO

PERSONERIA	APELLIDOS	NOMBRE	CEDULA DE IDENTIDAD O R.U.C	TITULO DE PROPIEDAD notaría	TITULO DE PROPIEDAD fecha
	AREBO	ANTONIO			
	CORUZ PALMA	ALDO E.			
CODIGO 1	AZEBO ANTONIO				

DATOS DE LA CONSTRUCCION (SOLO BLOQUES TERMINADOS)

MATERIALES (MARQUE UNA SOLA RESPUESTA PARA CADA RUBRO DE OBRA)

N.º DEL BLOQUE	N.º DEL PISO	AREA DEL PISO	ESTRUCTURA: caña	ESTRUCTURA: madera	ESTRUCTURA: ladrillo o piedra	ESTRUCTURA: hormigón-pasta	PAREDES: no tiene	PAREDES: caña	PAREDES: madera o lata	PAREDES: enguinchado (bahareque)	PAREDES: ladrillo común	PAREDES: ladrillo industrial o bloque	PAREDES: tabique modular (vidrio, madera)	ENTREPISO INFERIOR O CONTRAPISO: tierra	ENTREPISO INFERIOR O CONTRAPISO: madera	ENTREPISO INFERIOR O CONTRAPISO: ladrillo	ENTREPISO INFERIOR O CONTRAPISO: piedra	ENTREPISO INFERIOR O CONTRAPISO: hormigón	PISO: tierra	PISO: madera o entarimado	PISO: vinyl o granito fundido	PISO: baldosa	PISO: parquet o mayólica	PISO: alfombra	PISO: mármol ó marmetón	ENTREPISO SUPERIOR TECHO O CUBIERTA: caña	ENTREPISO SUPERIOR TECHO O CUBIERTA: caña (paja)	ENTREPISO SUPERIOR TECHO O CUBIERTA: madera	ENTREPISO SUPERIOR TECHO O CUBIERTA: zinc	ENTREPISO SUPERIOR TECHO O CUBIERTA: ruberoid	ENTREPISO SUPERIOR TECHO O CUBIERTA: asbesto cemento	ENTREPISO SUPERIOR TECHO O CUBIERTA: hormigón	ENTREPISO SUPERIOR TECHO O CUBIERTA: teja	TUMBADOS: no tiene	TUMBADOS: sí tiene
(39)	(40)	(41)				X																												
(54)	(55)	(56)																																
(69)	(70)	(71)																																
(84)	(85)	(86)																																
(99)	(100)	(101)																																
(114)	(115)	(116)																																
(129)	(130)	(131)																																
(144)	(145)	(146)																																
(159)	(160)	(161)																																
(174)	(175)	(176)																																
(189)	(190)	(191)																																
(204)	(205)	(206)																																
(219)	(220)	(221)																																
(234)	(235)	(236)																																
(249)	(250)	(251)																																
(264)	(265)	(266)																																

INDICADORES GENERALES

N.º DEL BLOQUE	N.º DEL PISO	VENTANAS: no tiene	VENTANAS: caña	VENTANAS: tablero o lata	VENTANAS: madera y vidrio	VENTANAS: bloque ornamental	VENTANAS: madera tipo chazos o hierro	VENTANAS: aluminio	VENTANAS: madera fina	VENTANAS: aluminio de color	AGUA: no tiene	AGUA: sobrepuestas	AGUA: empotradas	ELECTRICIDAD: no tiene	ELECTRICIDAD: sobrepuestas	ELECTRICIDAD: empotradas	EQUIPO ESPECIAL: no tiene	EQUIPO ESPECIAL: tiene de 2.º orden	EQUIPO ESPECIAL: tiene de 1.º orden	ESTADO DE CONSERVACION GENERAL: bueno	ESTADO DE CONSERVACION GENERAL: regular	ESTADO DE CONSERVACION GENERAL: malo	ESTADO DE CONSERVACION GENERAL: ruina	AÑO DE CONSTRUCCION O RECONSTRUCCION
(39)	(40)																							(53)
(54)	(55)																							(68)
(69)	(70)																							(83)
(84)	(85)																							(98)
(99)	(100)																							(113)
(114)	(115)																							(128)
(129)	(130)																							(143)
(144)	(145)																							(158)
(159)	(160)																							(173)
(174)	(175)																							(188)
(189)	(190)																							(203)
(204)	(205)																							(218)
(219)	(220)																							(233)
(234)	(235)																							(248)
(249)	(250)																							(263)
(264)	(265)																							(278)

AVALUO TOTAL DE LA CONSTRUCCION (SIN CENTAVOS)

AVALUO DE LA PROPIEDAD (SIN CENTAVOS) VALOR DEL LOTE MAS VALOR DE LA CONSTRUCCION

	FECHA	NOMBRE	FIRMA
levantamiento	17-07-85	MANUEL QUENO INTRIBEO	
	25-07-85	MILTON HOOR D	
	25/Julio/85		
	8-VIII-85	JAZMINE SILVA	

observaciones: No se obtuvo nombre completo de propietario, número de cédula, Notaría y fecha de Título de Propiedad. Propietario en el extranjero.