



C.30623-
3234901
71440

REPÚBLICA DEL ECUADOR

**NOTARÍA PÚBLICA CUARTA
DEL CANTÓN MANTA**

TESTIMONIO DE ESCRITURA

Autorizado por la Notaria

Abg. Elsy Cedeño Menéndez

"Caminando hacia la excelencia"



Factura: 002-002-000005135



20151308004P02103

NOTARIO(A) CEDERO MENENDEZ ELSYE HAUDREY
 NOTARÍA CUARTA DEL CANTON MANTA
 EXTRACTO

Escritura N°:		20151308004P02103					
ACTO O CONTRATO:							
TRANSFERENCIA DE DOMINIO EN LAS QUE INTERVIENGAN, LAS MUNICIPALIDADES CON PERSONAS NATURALES EN ADJUDICACIONES Y DONACIONES DE TIERRAS							
FECHA DE OTORGAMIENTO:		12 DE MAYO DEL 2015					
OTORGANTES				OTORGADO POR			
Persona	Nombres/Razón social	Tipo Interviniente	Documento de Identidad	No. Identificación	Nacionalidad	Calidad	Persona que le representa
Jurídica	GOBIERNO AUTÓNOMO DESCENTRALIZADO MUNICIPAL DEL CANTÓN MANTA	REPRESENTADO POR	RUC	136000980001		ADJUDICANTE	ING JORGE ZAMBRANO CEDERO, ALCALDE
A FAVOR DE							
Persona	Nombres/Razón social	Tipo Interviniente	Documento de Identidad	No. Identificación	Nacionalidad	Calidad	Persona que representa
Natural	MUENTES BERNELLE GINA AMPARO	PCR SUS PROPIOS DERECHOS	CÉDULA	1313151290	ECUATORIANA	ADJUDICATARIO (A)	
UBICACIÓN							
Provincia		Cantón			Parroquia		
MANABI		MANTA			MANTA		
DESCRIPCIÓN DOCUMENTO:							
OBJETO/OBSERVACIONES:							
CUANTÍA DEL ACTO O CONTRATO:		1440.00					

Elsye Haudrey
 NOTARIO(A) CEDERO MENENDEZ ELSYE HAUDREY
 NOTARÍA CUARTA DEL CANTON MANTA



Manta


G A D



Señor Notario:

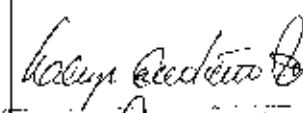
De Conformidad con lo que determina el Art. 18 numeral 2 de la Ley Notarial, sírvase Protocolizar los documentos de Partición y Adjudicación correspondiente a la Señora GINA AMPARO MUENTES BERNELLE, de estado civil soltera, portadora de la cedula de ciudadanía 131315129-0, a quien se le ha adjudicado el lote de terreno ubicado en el Barrio Urbirrios II, de la Parroquia Tarqui del Cantón Manta, signado en la MZ. 21-D, LOTE 01, con las siguientes medidas y linderos: FRENTE; 10,00m.- lindera con avenida tercera transversal, ATRÁS; 10,00m.-lindera con lote #.30, COSTADO DERECHO; 18,00m.- lindera con calle # 05, COSTADO IZQUIERDO; 18,00m.- lindera con lote No. 02.- ÁREA TOTAL: 180,00m2. CLAVE CATASTRAL: 3-23-47-01-000, de conformidad a la Resolución de Partición y Adjudicación N°. 006-ALC-M-JEB, del 26 de Diciembre del 2013, la cual se encuentra inscrita en el Registro de la Propiedad de Manta, con fecha 15 de enero del 2014 bajo el No. 2 del Registro de Planos, autorizada en la Notaria Primera de Manta el 9 de Enero del 2014, el lote de terreno antes descrito queda con prohibición de enajenar por el lapso de tres años contados a partir de la inscripción en el Registro de la propiedad.

Atentamente,


Abg. Gonzalo Vera González
 PROCURADOR SINDICO MUNICIPAL
 Regis. No. 2549 C.A.M.







NOY FE: Que, dando cumplimiento a la petición efectuada, protocolizo los documentos adjuntos y confiero los testimonios de ley solicitados por el peticionario, MANTA, Mayo 12 del 2015. Abogado ELSYE CEDENO MENDOZA, Notaria Pública Cuarta del Cantón Manta.




Notaria Pública Cuarta
 Manta - Ecuador



Dirección: Calle 9 y avenida 4
 Teléfonos: 2611 558 / 2611 471 / 2611 479
 Fax: 2611 714

 www.manta.gob.ec  alcaldia@manta.gob.ec
 @Municipio_Manta  @MunicipioManta
 [fb.com/MunicipioManta](https://www.youtube.com/MunicipioManta)  [youtube.com/MunicipioManta](https://www.youtube.com/MunicipioManta)



Gobierno Autónomo Descentralizado
Municipalidad del Cantón Manta
 RUC: 096000980000
 Dirección: Av. 2da. y Calle 8 • Tel.: 2611 270 / 2611 477

TÍTULO DE CRÉDITO No. 000381340

02/05/2010 11:12

OBSERVACIÓN	CÓDIGO CATASTRAL	AREA	AVALLIO	CONTRON.	TÍTULO N°
Una parcela pública de ADUCCION ubicada en MANTA de la parroquia TAMAYU	3-23-47-01-000	380,00	1440,00	102545	001340

VENEDICER			SECRETARÍA REGIONAL	
C.C./R.U.C.	NOMBRE DE RAZÓN SOCIAL	DIRECCIÓN	CONCEPTO	VALOR
1004000000	COOPERATIVA AUTÓNOMA DE SERVIDORES PÚBLICOS DEL CANTÓN MANTA	URB. TAMAYU 1 MZ 31-D-10-31-01	Impuesto principal	7,25
			Junta de Beneficencia de Guayasal	4,32
			IMPORTE A PAGAR	11,57
			VALOR PAGADO	11,57
1315151290	MUENTES BERNELLE GINA AMPARO	S/E	SIN PAGAR	0,00

EMISION: 02/05/2010 11:12 MARIA JOSE ZAMORA MERA

EMISOR: COOPERATIVA AUTÓNOMA DE SERVIDORES PÚBLICOS DEL CANTÓN MANTA

[Handwritten signature]



[Handwritten signature]
 Notaría Pública Cuarta
 Manta, 5 de mayo de 2010



GOBIERNO AUTONOMO DESCENTRALIZADO MUNICIPAL
DEL CANTON MANTA



Nº 00069704



LA DIRECCION FINANCIERA DEL GOBIERNO AUTONOMO DESCENTRALIZADO
MUNICIPAL DEL CANTON MANTA SOLAR URBANA

A petición verbal de parte interesada, CERTIFICA: Que revisado el Catastro de Predios
en vigencia, se encuentra registrada una propiedad que consiste en
perteneiente a GOBIERNO AUTONOMO DESCENTRALIZADO CANTON MANTA
ubicada URBANOS II MZ-21-D LOTE-01
cuyo AVALUO COMERCIAL PRESENTE asciende a la cantidad
de \$1440.00 UN MIL CUATROCIENTOS CUARENTA DOLARES 00/100.
CERTIFICADO OTORGADO PARA TRÁMITE DE ADJUDICACION

WP

Manta, de del 20

28 DE ABRIL 2015

GOBIERNO AUTONOMO DESCENTRALIZADO
MUNICIPAL DEL CANTON MANTA

Ing. Ana Flórez
ANALISTA DE MANTA

Director Financiero Municipal



G.A.D. Manta



AUTORIZACIÓN

La Dirección de Planificación y Ordenamiento Territorial autoriza a la SRA. MIENTES permitte GIMA ANFRANCO de ciudadanía N°. 1313151200 para que celebren la subasta pública de la resolución de partición y adjudicación N° 005-2013-001-0000-0000 "Urbirrios II" de fecha 27/12/2013, de un lote de terreno ubicado en el Sector "URBIRRIOS II", signado con el Lote # 01 de la Manzana "21-D" y con Clave Catastral 3254701000, de la Parroquia Tarqui, con las siguientes medidas y linderos:

FRENTE: 10.00M. - Lindera con Avenida Tercera Transversal.

ATRÁS: 10.00M.- Lindera con Lote #30.

COSTADO DERECHO: 18.00M.- Lindera con Calle # 05

COSTADO IZQUIERDO: 18.00M.- Lindera con Lote #02

ÁREA TOTAL: 100.00 M²

Manta, Abril 30 del 2015.

Ara. Jonathan Orozco C.

DIRECTOR DE PLANIFICACIÓN Y ORDENAMIENTO TERRITORIAL
M.P.

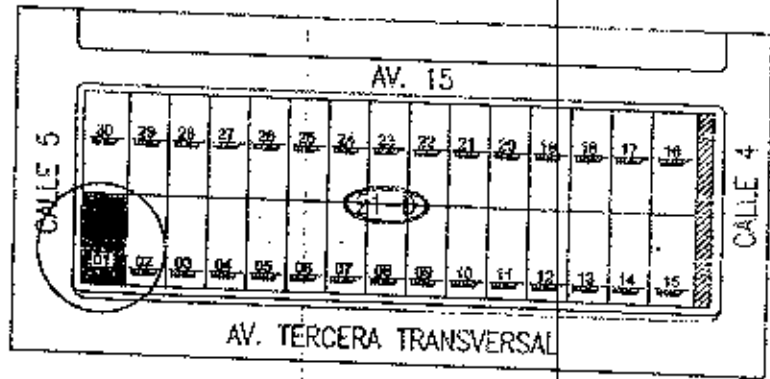
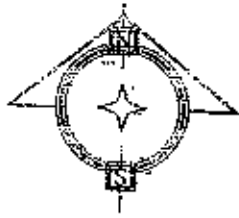


El presente documento se emite salvado de cualquier error u omisión, eximiendo de responsabilidad al que autoriza el presente documento que se han representado alteraciones, modificaciones al texto de esta autorización, datos falsos o representaciones graficas erróneas, invalidaran este documento.

El presente documento se emite salvado de cualquier error u omisión, eximiendo de responsabilidad al que autoriza el presente documento que se han representado alteraciones, modificaciones al texto de esta autorización, datos falsos o representaciones graficas erróneas, invalidaran este documento.

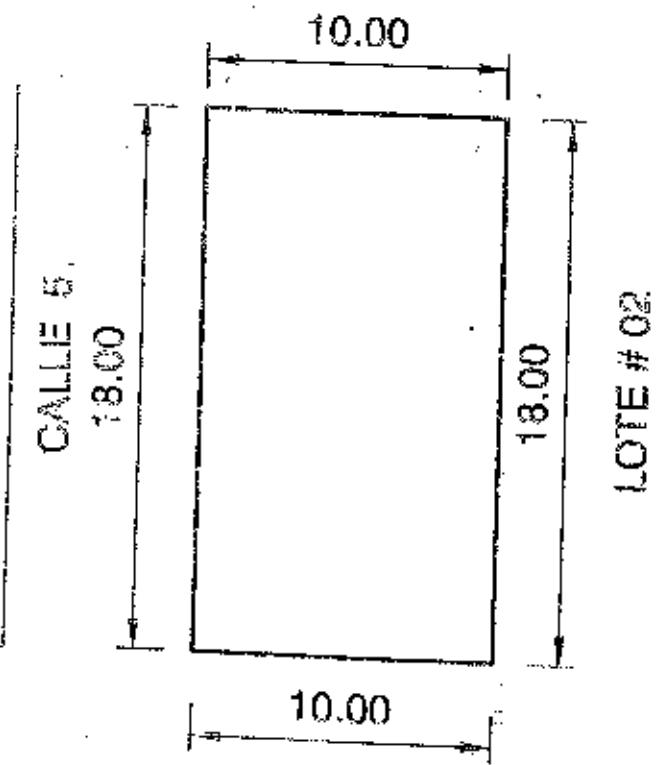
Notaría Cuarta del Cantón Manta





UBICACION

LOTE # 30



AV. TERCERA TRANSVERSAL

BIENES MOSTRENCOS

Éstos

Censado en el año 2014 a Nombre de:
SRA. MIENTES BERNELLE GINA AMPARO.

Medidas y Linderos

- Frete: 10.00 M CON AVENIDA TERCERA TRANSVERSAL.
- Atras: 10.00 M CON LOTE # 30.
- C. Derecho: 18.00 M CON CALLE 5.
- C. Izquierdo: 18.00 M CON LOTE # 02.

AREA TOTAL: 180.00 M2



Gobierno Autonomo Descentralizado Municipal Canton Maná

Fichas Descriptiva del Barrio "URBIRIGS 2"

DIRECCION DE PLANEACION Y SERVICIOS URBANOS Y RURALES



GOBIERNO AUTÓNOMO DESCENTRALIZADO MUNICIPAL DEL CANTÓN MANTA

DIRECCIÓN DE AVALUOS, CATASTRO
Y REGISTROS

No. Certificación: 120460



Nº 0120460

CERTIFICADO DE AVALÚO



No. Electrónico: 30700

Fecha: 9 de abril de 2015

El suscrito Director de Avalúos, Catastros y Registros Certifica: Que revisando el Catastro de Predios en vigencia, en el archivo existente se constató que:

El Predio de la Clave: 3-23-47-01-000
Ubicado en: URBARIOS N.º 11-23-D LOTE 01

Área total del predio según escritura:

Área Total de Predio: 180,00 M²

Perteneciente a:

Documento Identidad : Propietario

1304000120001

DESCENTRALIZADO DEL CANTÓN MANTA GOBIERNO AUTÓNOMO

CUYO AVALÚO VIGENTE EN DÓLARES ES DE:

TERRENO:	1446,90
CONSTRUCCIÓN:	0,00
	1446,90

Son: UN MIL CUATROCIENTOS CUARENTA DOLARES

"Este documento no constituye reconocimiento, fraccionamiento u otorgamiento de la titularidad del predio; solo expresa el valor de suelo actual de acuerdo a la Ordenanza de Aprobación del Plano del Valor del Suelo, sancionada el 27 de diciembre del año 2013, conforme a lo establecido en la Ley, que rige para el periodo 2014 - 2015".

Maris Reyes M.
Dir. Maris Reyes M.

Director de Avalúos, Catastros y Registros (E)

NOTA: EL PRESENTE DOCUMENTO SE EMITE DE ACUERDO A LA AUTORIZACIÓN QUE OTORGA LA DIRECCIÓN DE PLANEAMIENTO URBANO, POR LO CUAL SALVAMOS CUALQUIER ERROR U OMISIÓN, EXIMIENDO DE RESPONSABILIDAD AL CERTIFICANTE, SI SE COMPROBARE QUE SE HAN PRESENTADO DATOS FALSOS O REPRESENTACIONES GRAFICAS ERRÓNEAS

Genia
Notaría Pública Cuarta
Manta - Ecuador

Impreso por: MARIS REYES 09/04/2015 16:



**GOBIERNO AUTONOMO DESCENTRALIZADO MUNICIPAL
DEL CANTON MANTA**



Nº 0100635



**LA TESORERIA DEL GOBIERNO AUTONOMO DESCENTRALIZADO
MUNICIPAL DEL CANTON MANTA**

A petición verbal de parte interesada, CERTIFICA: Que revisado el archivo de la Tesorería Municipal que corre a mi cargo, no se ha encontrado ningún Título de Crédito pendiente de pago por concepto de Impuestos, Tasas y Tributos Municipales a cargo de _____

Por consiguiente se establece que no es deudor de esta Municipalidad.

Manta, 29 de abril de 2015

**VALIDO PARA LA CLAVE
3234701003 URBANIZACION II MZ-21-0 LOTE 01
Manta, veinti nueve de abril del dos mil quince**



[Firma manuscrita]
Sra. María José Zúñiga
Tesorera Municipal



CUERPO DE BOMBEROS DE MANTA

Emergencias Teléfono:

911

RUC: 1360020070001

Dirección: Avenida 11
entre Calles 11 y 12

Teléfono: 2621777 - 2611747

Manta - Manabí

COMPROBANTE DE PAGO

000058651

CERTIFICADO DE SOLVENCIA

DATOS DEL CONTRIBUYENTE

C/RUC:
NOMBRES: GOBIERNO AUTÓNOMO DESCENTRALIZADO
RAZÓN SOCIAL: URBTRIOS 13 MZ-21-D LOPE 01
DIRECCIÓN:

DATOS DEL PREDIO

CLAVE CATASTRAL:
DE VALUO PROPIEDAD:
DIRECCIÓN PREDIO:

REGISTRO DE PAGO

N° PAGO: SANCHEZ ALVARADO PAMELA
CAJA: 04/05/2015 10:01:58
FECHA DE PAGO:



VALOR	DESCRIPCIÓN	VALOR
3.00		3.00
TOTAL A PAGAR		

Manta, Manabí, Domingo, 02 de agosto de 2015
CERTIFICADO DE SOLVENCIA

ESTE COMPROBANTE NO TENDRA VALIDEZ SIN EL REGISTRO DE PAGO

Alvaro
Notaría Pública Cuarta
Manabí - Ecuador



ORIGINAL CLIENTE



Empresa Pública Municipal
Registro de la Propiedad de
Manta-EP



Ficha Registral-Bien Inmueble
49688

Avenida 4 y Calle 11

Conforme a la solicitud Número: 95939, certifico hasta el día de hoy la Ficha Registral Número 49688

INFORMACIÓN REGISTRAL



Fecha de Apertura: *miércoles, 28 de enero de 2015*
Parroquia: Tarqui
Tipo de Predio: Urbano
Cód. Catastral/Rol/Ident. Predial: XXXXXXXXXXXXXXXXXXXXXXXXXXXX

LINDEROS REGISTRALES:

Lote de terreno signado en la manzana 21-D , lote 1 ubicado en Urbirrios II de la Parroquia Tarqui, que tiene las siguientes medidas y linderos. Frente : 10,00m.- lindera con Avenida Tercera Transversal, Atras : 10,00m.- lindera con lote N.- 30. Costado derecho : 18,00m.- lindera con Calle # 05. Costado izquierdo: 18,00m.- lindera con el lote # 02. Area total : 180,00m2. SOLVENCIA. EL PREDIO DESCRITO SE ENCUENTRA LIBRE DE GRAVAMEN.

RESUMEN DE MOVIMIENTOS REGISTRALES:

Libro	Acto	Número y fecha de inscripción	Folio Inicial
Planos	Planos	2 15/01/2014	52

MOVIMIENTOS REGISTRALES:

REGISTRO DE PLANOS

Inscrito el : *miércoles, 15 de enero de 2014*
Tomo: 1 Folio Inicial: 52 Folio Final: 110
Número de Inscripción: 2 Número de Repertorio:
Oficina donde se guarda el original: *Nazaria Primera*
Nombre del Cantón: *Manta*
Fecha de Otorgamiento/Providencia: *jueves, 09 de enero de 2014*
Escritura/Acto/Resolución:
Fecha de Resolución:


372



PROTOCOLIZACION DE PLANOS DEL BARRIO URBIRRIOS II DE LA PARROQUIA TARQUI DEL CANTON MANTA

a.- Apellidos, Nombres y Domicilio de las Partes:

Calidad	Cédula o R.U.C.	Nombre y/o Razón Social	Estado Civil	Domicilio
Propietaria	80-0000000050394	Gobierno Autonomo Descentralizado Muncipi		Manta



TOTAL DE DOCUMENTOS CERTIFICADOS:

Libro	Número de Inscripciones	Libro	Número de Inscripciones
Planos	1		

Los convenios registrales que constan en esta Ficha son los únicos que se refieren al predio que se certifica.

Queda prohibida la reproducción, alteración o modificación al texto de este certificado lo invalida.

Emitido a las 17:08:02 del miércoles, 28 de enero de 2015

A petición de: *Rosario González Vera*

Enhorabuena por la compra de terreno *131136755-9*



Validez del Certificado 30 días. Excepción que se diere un traspaso de dominio o se emitiere un gravamen.



Jaime E. Delgado Intriago
Firma del Registrador

El interesado debe comunicar cualquier error en este Documento al Registrador de la Propiedad.

Elvira
Notaría Pública Cuarta
Manta - Ecuador

Empresa Pública Municipal
Registro de la Propiedad de
Manta-EP
28 ENE 2015





RESOLUCIÓN DE PARTICIÓN Y ADJUDICACIÓN
Nº. 006 -ALC-M-JEB-2013
BARRIO "URBIBOS II"
Administración Ing. Jaime Estrada Bonilla

CONSIDERANDO:

Que, con fecha 20 de octubre de 2008 se promulgó la actual Constitución de la República, que define al Ecuador como un Estado constitucional de derechos y justicia, social, democrático, soberano, independiente, unitario, intercultural, plurinacional y laico. Se organiza en forma de República y se gobierna de manera descentralizada;

Que, la Constitución de la República del Ecuador prevé en su artículo 30 el derecho que tienen las personas a un hábitat seguro y saludable, y a una vivienda adecuada y digna, con independencia de su situación social y económica;

Que, el artículo 66 número 26 de la Constitución de la República garantiza entre los derechos de libertad "el derecho a la propiedad en todas sus formas, con función y responsabilidad social y ambiental. El derecho al acceso a la propiedad se hará efectivo con la adopción de políticas públicas, entre otras medidas";

Que, la Constitución de la República del Ecuador, en el artículo 225 numeral 2, contempla que el sector público comprende: "Las entidades que integran el régimen autónomo descentralizado";

Que, el artículo 227 de la Constitución de la República del Ecuador, expresa que la administración pública constituye un servicio a la colectividad que se rige por los principios de eficacia, calidad, jerarquía, desconcentración, descentralización, coordinación, participación, planificación, transparencia y evaluación;

Que, el artículo 238 de la Constitución de la República señala, entre los principios generales, que "los gobiernos autónomos descentralizados gozarán de autonomía política, administrativa y financiera, y se regirán por los principios de solidaridad, subsidiariedad, equidad interterritorial, integración y participación ciudadana"....;


Que, la Constitución de la República del Ecuador en el artículo 240, determina que los gobiernos autónomos descentralizados de las regiones, distritos metropolitanos, provincias y cantones tendrán facultades legislativas en el ámbito de sus competencias y jurisdicciones territoriales...;

Que, el artículo 264, número 2 de la Constitución de la República del Ecuador, señala entre las competencias exclusivas de los gobiernos municipales la de "ejercer el control sobre el uso y ocupación del suelo en el cantón";

Que, el artículo 321 de la Constitución de la República consagra que el Estado reconoce y garantiza el derecho a la propiedad en sus formas pública, privada, comunitaria, estatal, asociativa, cooperativa, mixta y que deberá cumplir su función social y ambiental;

SECRETARÍA

Dirección: Calle 9 y Av4
 Teléfonos: 2611 471 / 2611 479 / 2611 558


 GOBIERNO AUTÓNOMO DESCENTRALIZADO DE LA PROVINCIA DE LOJA
 DIRECCIÓN DE ADMINISTRACIÓN LOCAL Y DE ASESORIA TÉCNICA
 CANTÓN DE LOJA
 Ing. Jaime Estrada Bonilla
 SECRETARÍA



Que, el artículo 486 del COOTAD establece que, cuando por resolución del órgano legislativo del gobierno descentralizado autónomo municipal o metropolitana se requiere regularizar barrios ubicados en su circunscripción territorial, el alcalde, a través de los órganos administrativos de la municipalidad, podrá de oficio o a petición de parte, ejercer la potestad de partición administrativa...

Que, el artículo 486 del COOTAD establece que, cuando por resolución del órgano legislativo del gobierno descentralizado autónomo municipal o metropolitana se requiere regularizar barrios ubicados en su circunscripción territorial, el alcalde, a través de los órganos administrativos de la municipalidad, podrá de oficio o a petición de parte, ejercer la potestad de partición administrativa...

Que, el artículo 593 del COOTAD dispone que, con el objeto de regularizar los asentamientos humanos de hecho y consolidados, en suelo urbano y de expansión urbana, de propietarios particulares, los gobiernos municipales, mediante resolución del órgano legislativo, podrán declarar esos predios de utilidad pública, con el propósito de dotar de los servicios básicos a los predios ocupados por los asentamientos y definir la situación jurídica de los poseedores, otorgándoles las lotes correspondientes; siendo competencia de cada gobierno autónomo metropolitano o municipal, establecer mediante ordenanza los criterios para considerar un asentamiento humano como consolidado;

Que, el 02 de enero del 2012, el Concejo Municipal del Cantón Mantua, aprobó en segundo debate la Ordenanza para determinar los Asentamientos Humanos de Hecho y su Regularización a través de la Partición y Adjudicación Administrativa de Lotes de Terrenos ubicados en Bases de la Jurisdicción territorial del cantón Mantua; habiéndose aprobado el 26 de abril de 2013 en segundo debate, reformas a la referida ordenanza;

Que, el Concejo Municipal mediante Resolución N°. 032-CMM-08-03 2012, adoptada en sesión ordinaria celebrada el 8 de marzo del 2012, resolvió: "Autorizar al Ejecutivo del Gobierno Autónomo Descentralizado Municipal del Cantón Mantua, para que ejerza la potestad de parte de administrativa y proceda a regularizar los barrios que a continuación se detallan, observando por el efecto lo establecido en el Art. 486 y siguientes del COOTAD; y, lo dispuesto en la Ordenanza para determinar los Asentamientos Humanos de Hecho, y su Regularización a través de la Partición y Adjudicación Administrativa de Lotes de Terrenos Ubicados en Bases de la Jurisdicción territorial del cantón Mantua. Parroquia Mantua - Barrios: Los Jardines; 7 de Septiembre. Parroquia Tarquí - Barrios: Las Colinas del Jocay; Urbirios II; Nueva Comunidad (La Mantua); San Mateo; San Antonio; San Francisco de Tarquí; 24 de Mayo (El Jocay); San Juan; Carnelita 2; Nueva Mantua. Parroquia Los Esteros - Barrios: Florida; Miramar; Marbella; El Pacífico; Nueva Esperanza; San Gabriel; La Sierrita; Villamarina. Parroquia El Ayacucho - Barrios: Las Vegas; Santa Clara N° 1 y 2; Santa Lucía; Nueva Esperanza; El Progreso; La Floreana; 2 de Agosto; La Florida. Parroquia San Mateo - Barrios: Cristo Rey; Los Laureles; La Paz; Virgen al Mar; Vista al Mar; Los Flores;

Que, el 14 de julio del 2012, de conformidad con lo previsto en el Art. 6 de la Ordenanza para determinar los Asentamientos Humanos de Hecho, y su Regularización a través de la Partición y Adjudicación Administrativa de Lotes de Terrenos ubicados en Bases de la Jurisdicción territorial del Cantón Mantua; la Dirección de Avalúos, Catastro y Registro y el Departamento de Promoción Social y Desarrollo Comunitario del GAD Municipal del Cantón Mantua, iniciaron el censo de poseedores que se encuentran ubicados en terrenos de sectores determinados en la

N.º CUATROCIENTA

Dirección General de Catastro y Registro
Teléfono: 0611-2611165

Alfredo
Notario Público Cuartu
Mantua - Ecuador

SECRETARÍA GENERAL

Impreso en el
Secretaría General





de

Que, producto del nuevo rol del Estado, el 19 de octubre de 2010 entró en vigencia el CÓDIGO ORGÁNICO DE ORGANIZACIÓN TERRITORIAL, AUTONOMÍA Y DESCENTRALIZACIÓN (COOTAD) que tiene como ámbito la organización política administrativa del Estado ecuatoriano, en el territorio; el régimen de los gobiernos autónomos descentralizados y los regímenes especiales, con la finalidad de garantizar la autonomía política, administrativa y financiera;

Que, el artículo 3 del COOTAD consagra el principio de solidaridad en el ejercicio de la autoridad y de las potestades públicas de los Gobiernos Autónomos Descentralizados (GAD). Por ello, es necesario garantizar el ejercicio pleno de los derechos de dominio en el régimen de buen vivir, basado en el principio de solidaridad en el que el GAD Municipal del cantón Manta tiene como obligación compartida la construcción del desarrollo justo, equilibrado y equitativo de su circunscripción territorial, en el marco del respeto de la diversidad y el ejercicio pleno de los derechos individuales y colectivos. En virtud de ello, redistribuir y reorientar los recursos y bienes públicos para compensar las inequidades en su circunscripción territorial; garantizar la inclusión, la satisfacción de las necesidades básicas y el cumplimiento del objetivo del buen vivir;

Que, el artículo 4 del Código Orgánico de Organización, Territorial, Autonomía y Descentralización (COOTAD) señala que, dentro de sus respectivas circunscripciones territoriales son fines de los gobiernos autónomos descentralizados la "...obtención de un hábitat seguro y saludable para los ciudadanos y la garantía de su derecho a la vivienda en el ámbito de sus respectivas competencias...";

Que, el artículo 54 del Código Orgánico de Organización Territorial, Autonomía y Descentralización determina entre las funciones del Gobierno Autónomo Descentralizado Municipal las siguientes: a) Promover el desarrollo sustentable de su circunscripción territorial cantonal, para garantizar la realización del buen vivir a través de la implementación de políticas públicas cantonales, en el marco de sus competencias constitucionales y legales; b) Diseñar e implementar políticas de promoción y construcción de equidad e inclusión en su territorio, en el marco de sus competencias constitucionales y legales; c) Establecer el régimen de uso del suelo y urbanístico, para lo cual determinará las condiciones de urbanización, parcelación, lotización, división o cualquier otra forma de fraccionamiento de conformidad con la planificación cantonal, asegurando porcentajes para zonas verdes y áreas comunales; d) Implementar un sistema de participación ciudadana para el ejercicio de los derechos y la gestión democrática de la acción municipal; e) Elaborar y ejecutar el plan cantonal de desarrollo, el de ordenamiento territorial y las políticas públicas en el ámbito de sus competencias y en su circunscripción territorial, de manera coordinada con la planificación nacional, regional, provincial y parroquial, y realizar en forma permanente, el seguimiento y rendición de cuentas sobre el cumplimiento de las metas establecidas;

Que, de conformidad al artículo 55, letra b) del COOTAD, es competencia exclusiva de los gobiernos autónomos descentralizados municipales "ejercer el control sobre el uso y ocupación del suelo en el cantón";

Que, el artículo 57 letra a) del COOTAD establece las atribuciones del Concejo Municipal, entre ellas constan la facultad normativa en las materias de su competencia, mediante la expedición de ordenanzas cantonales;





En el marco del Plan de Ordenamiento Territorial No. 0043 -DG-OCCH-2013 del 11 de noviembre de 2013, el Procurador Síndico Municipal, indica que con el Informe Técnico Definitivo No. 09-PI-ICV, emitido por la Dirección Municipal de Planeamiento Urbano y las normas legales que preceden a la pronunciación jurídica, se colige que el proceso para legalizar el Barrio "Urbinius II" se está cumpliendo de conformidad con lo que establece la **ORDENANZA PARA DETERMINAR LOS ASENTAMIENTOS HUMANOS DE HECHO Y SU REGULARIZACIÓN A TRAVÉS DE LA PARTICIÓN Y ADJUDICACIÓN ADMINISTRATIVA DE LOTES DE TERRENOS UBICADOS EN BARRIOS DE LA JURISDICCIÓN TERRITORIAL DEL CANTÓN MANTÁ**. Por lo expuesto, en este contexto, el señor Alcalde en su calidad de Ejecutivo del GAD-Manta, al tenor de lo prescrito en el Art. 10 de la Ordenanza en referencia; y, con la autorización que le otorga el Concejo Municipal, mediante Resolución No. 032-CMM-08-03 2012, en Sesión Ordinaria celebrado el 08 de marzo de 2011, podrá de ahí en adelante, resolver la **PARTICIÓN Y ADJUDICACIÓN DEL BARRIO "URBINIUS II" DE LA PARROQUIA TARQUI DEL CANTÓN MANTÁ**, de cada uno de los lotes de terrenos del sector "Urbinius II", conforme consta en el cuadro explicativo que forma parte del informe definitivo No. 09-PI-ICV, suscito por la Dirección de Planeamiento Urbano, y.

In ejercicio de sus facultades y atribuciones constitucionales y legales:

RESUELVE:

PRIMERA. Adjudicar ochocientos sesenta y nueve lotes del Barrio "Urbinius II", ubicado en la parroquia Tarqui del Cantón Manta, con una área total de 398.999,48 m², que se han distribuido en treinta y un manzanas, asignadas como 1; 2; 3; 4; 5; 6; 7; 8; 9; 10; 10A; 11; 12; 13; 14; 15; 16; 17; 18; 19; 20; 21; 21A; 21B; 21C; 21D; 21E; 22; 23; 24; 25 en un área de 2.000,17 m² que corresponde al 38,54%; Área de Reserva de 31.745,17m² que corresponde al 2,20%; Área Verde de 51.459,82m² que corresponde al 3,03%; Área de Canchales de 2.000,17 m² que corresponde a 0,60%; Área de Canal de 26.031,51m² que corresponde al 6,73%; Área de Saneamiento de 17.471,45m² que corresponde al 5,03%; Área de Vías de 60.024,79m² que corresponde al 20,47%; y, además y bordillos de 27.810,45m² que corresponde al 7,19%; de acuerdo al Informe Definitivo No. 09-PI-ICV presentado por la Dirección Municipal de Planeamiento Urbano, el cual forma parte como anexo de la presente Resolución, detallándose a continuación el listado de los beneficiarios con las respectivas manzanas, lotes, área de lote; código catastral, y valores a cancelar por Derecho de Tierras.

BARRIO "URBINIUS II" - PARROQUIA TARQUI - CANTÓN MANTÁ							
MANZANA	IDENTIFICACION	DIRECCION ACTUAL	REGULA IDENTIFICACION	AREA DE LOTE (M ²)	AVALUO (DOL. 000)	VALORACION DE SUJETO CANCELAR EN DERECHO DE TIERRAS (DOL. 000) VAL. ORDENANZA	VALOR A CANCELAR (DOL. 000) DERECHO DE TIERRAS
1	13 282954-5	URBINIUS II MZ. 01 LOTE 01	13 282954-5	130,00	1440,00	5%	12,00
2	13 282988-6	URBINIUS II MZ. 01 LOTE 02	13 282988-6	245,00	1117,00	5%	12,80
3	13 282972-7	URBINIUS II MZ. 01 LOTE 03	13 282972-7	145,00	1102,00	5%	12,50
4	13 282973-8	URBINIUS II MZ. 01 LOTE 04	13 282973-8	144,00	1152,00	5%	12,50
5	13 282910-5	URBINIUS II MZ. 01 LOTE 05	13 282910-5	145,00	1152,00	5%	12,80
6	13 282974-9	URBINIUS II MZ. 01 LOTE 06	13 282974-9	245,00	1152,00	5%	12,80
7	13 282975-0	URBINIUS II MZ. 01 LOTE 07	13 282975-0	144,00	1252,00	5%	12,80
8	13 282969-001	URBINIUS II MZ. 01 LOTE 08	13 282969-001	144,00	1117,00	5%	12,80

El Duero
 15/05/2014
 MANTÁ

Procurador Síndico Municipal
 MANTÁ

SECRETARÍA GENERAL
 MANTÁ





Resolución N°. 032-CMM-08-03-2012, adoptada en sesión ordinaria celebrada el 8 de marzo del 2012;

Que, mediante oficio N°. 407-ALC-M-JEB del 13 de agosto del 2012, el Ing. Jaime Estrada Bonilla, Alcalde del GAD Municipal del Cantón Manta, dispone a la Dirección Municipal de Planeamiento Urbano, proceda a elaborar el informe técnico provisional para la Regularización a través de la Partición y Adjudicación Administrativa de lotes de terrenos ubicados en barrios de la jurisdicción territorial del cantón Manta; de acuerdo a lo establecido en el Art. 9 de la Ordenanza para determinar los Asentamientos Humanos de Hecho, y su Regularización a través de la Partición y Adjudicación Administrativa de Lotes de Terrenos ubicados en Barrios de la Jurisdicción territorial del cantón Manta;



Que, con oficio N°. 609-DPUM-JCV del 05 de junio del 2013, la Arq. Janeth Cedeño V., Directora Municipal de Planeamiento Urbano, presenta el Informe Técnico Provisional No.09-PU-JC, mediante el cual se individualizan los datos relacionados con el Barrio "Urbirrios II" de la Parroquia Tarqui del Cantón Manta, para el respectivo trámite de regularización del barrio, según determina la Ordenanza para determinar los Asentamientos Humanos de Hecho, y su Regularización a través de la Partición y Adjudicación Administrativa de Lotes de terrenos ubicados en Barrios de la Jurisdicción territorial del Cantón Manta; promulgada el 20 de enero de 2012; y, la reforma a la citada Ordenanza debidamente promulgada el 06 de mayo de 2013;

Que, el 12 de junio de 2013, se procedió a NOTIFICAR con el informe técnico preliminar, en la que se detalla medidas y linderos de los lotes que conforman el sector "Urbirrios I" de la Parroquia Tarqui, del Cantón Manta, por medio de la prensa escrita a través del periódico "El Mercurio", página 20A hasta 28A, a las personas o a quienes acrediten legítimo intereses, quienes tuvieron tres días plazo para realizar las impugnaciones correspondientes y ser resueltas en el plazo establecido;

Que, posterior a la publicación realizada con fecha 12 de junio de 2013 y dentro del plazo que determina el Art. 9 de la Ordenanza para determinar los Asentamientos Humanos de Hecho, y su Regularización a través de la Partición y Adjudicación Administrativa de Lotes de terrenos ubicados en Barrios de la Jurisdicción territorial del Cantón Manta, previo al Informe Técnico Provisional, cabe informar que se presentaron algunas observaciones con respecto a las medidas y linderos de ciertos predios, errores involuntarios en nombres, además cierta confusión en claves catastrales debido a la nueva planificación de las manzanas y por la reubicación de 68 familias, quienes se encontraban en una zona vulnerable a sufrir afectaciones en épocas invernales, esto último manifestado en Oficio N°SGR-DPGR-M-2013-0332-O, emitido por la SECRETARIA NACIONAL DE GESTION DE RIESGO;

Que, el 20 de noviembre del 2013, la Dirección de Planeamiento Urbano con oficio No. 1296-DPU-JCV, envía a la Alcaldía el Informe Técnico Definitivo No. 09-PU-JCV, para que se proceda de acuerdo a lo que establece Art. 10 de la REFORMA A LA ORDENANZA PARA DETERMINAR LOS ASENTAMIENTOS HUMANOS DE HECHO Y SU REGULARIZACION A TRAVÉS DE LA PARTIÇÃO Y ADJUDICACION ADMINISTRATIVA DE LOTES DE TERRENOS UBICADOS EN BARRIOS DE LA JURISDICCION TERRITORIAL DEL CANTÓN MANTA; adjuntando el proyecto urbanístico y el listado definitivo de los adjudicatarios, lotes, manzanas, linderos, con el respaldo respectivo de los informes de las Direcciones Municipales de: Planeamiento Urbano; Avalúos y Catastros; y, Gestión Social y Comunitaria, cumpliendo lo establecido en la Ordenanza;



VALOR	IDENTIFICACION	UBICACION ACTUAL	IDENTIFICACION RUC	AREA DE LOTE M2	VALOR DOL LOTE	VALOR DOL	VALOR DOL
1.23.01.01.000	MISLEO ROSA ROSA ROSA	URBARRIOS II MZ. 02 LOTE 09	12019977-0	144,00	1152,00	5%	57,60
1.23.01.02.000	PEREZ GUERRA JUAN ROSARIO	URBARRIOS II MZ. 02 LOTE 10	110008979-5	144,00	1152,00	5%	57,60
1.23.01.03.000	PEREZ GUERRA JOSE MARCELO	URBARRIOS II MZ. 02 LOTE 11	131011548-5	144,00	1152,00	5%	57,60
1.23.01.04.000	CHAVEZ PICO ROSA MARIA	URBARRIOS II MZ. 01 LOTE 12	130101446-2	144,00	1152,00	5%	57,60
1.23.01.05.000	APUJA MONTA NELLY DANNI	URBARRIOS II MZ. 02 LOTE 13	130919810-8	144,00	1152,00	5%	57,60
1.23.01.06.000	AYALA BARRERA ANSELMO FELIX	URBARRIOS II MZ. 01 LOTE 14	130991194-3	144,00	1152,00	5%	57,60
1.23.01.07.000	RODRIGUEZ MORALES ROSELY ACOSTA	URBARRIOS II MZ. 02 LOTE 15	130115215-4	144,00	1152,00	5%	57,60
1.23.01.08.000	PEREZ GUERRA JOSE MARCELO	URBARRIOS II MZ. 02 LOTE 16	130101446-2	144,00	1152,00	5%	57,60
1.23.01.09.000	PEREZ GUERRA JOSE MARCELO	URBARRIOS II MZ. 02 LOTE 17	130005232-7	144,00	1152,00	5%	57,60
1.23.01.10.000	PEREZ GUERRA JOSE MARCELO	URBARRIOS II MZ. 02 LOTE 18	130101446-2	144,00	1152,00	5%	57,60
1.23.01.11.000	PEREZ GUERRA JOSE MARCELO	URBARRIOS II MZ. 02 LOTE 19	130101446-2	144,00	1152,00	5%	57,60
1.23.01.12.000	PEREZ GUERRA JOSE MARCELO	URBARRIOS II MZ. 02 LOTE 20	130101446-2	144,00	1152,00	5%	57,60
1.23.01.13.000	PEREZ GUERRA JOSE MARCELO	URBARRIOS II MZ. 02 LOTE 21	130101446-2	144,00	1152,00	5%	57,60
1.23.01.14.000	PEREZ GUERRA JOSE MARCELO	URBARRIOS II MZ. 02 LOTE 22	130101446-2	144,00	1152,00	5%	57,60
1.23.01.15.000	PEREZ GUERRA JOSE MARCELO	URBARRIOS II MZ. 02 LOTE 23	130101446-2	144,00	1152,00	5%	57,60
1.23.01.16.000	PEREZ GUERRA JOSE MARCELO	URBARRIOS II MZ. 02 LOTE 24	130101446-2	144,00	1152,00	5%	57,60
1.23.01.17.000	PEREZ GUERRA JOSE MARCELO	URBARRIOS II MZ. 02 LOTE 25	130101446-2	144,00	1152,00	5%	57,60
1.23.01.18.000	PEREZ GUERRA JOSE MARCELO	URBARRIOS II MZ. 02 LOTE 26	130101446-2	144,00	1152,00	5%	57,60
1.23.01.19.000	PEREZ GUERRA JOSE MARCELO	URBARRIOS II MZ. 02 LOTE 27	130101446-2	144,00	1152,00	5%	57,60
1.23.01.20.000	PEREZ GUERRA JOSE MARCELO	URBARRIOS II MZ. 02 LOTE 28	130101446-2	144,00	1152,00	5%	57,60
1.23.01.21.000	PEREZ GUERRA JOSE MARCELO	URBARRIOS II MZ. 02 LOTE 29	130101446-2	144,00	1152,00	5%	57,60
1.23.01.22.000	PEREZ GUERRA JOSE MARCELO	URBARRIOS II MZ. 02 LOTE 30	130101446-2	144,00	1152,00	5%	57,60

CANTÓN "URBARRIOS II" - PARROQUIA "SANTA ANA" - CANTÓN MANTA

VALOR	IDENTIFICACION	UBICACION ACTUAL	IDENTIFICACION RUC	AREA DE LOTE M2	VALOR DOL LOTE	VALOR DOL	VALOR DOL
1.23.01.23.000	PEREZ GUERRA JOSE MARCELO	URBARRIOS II MZ. 02 LOTE 01	130101446-2	144,00	1152,00	5%	57,60
1.23.01.24.000	PEREZ GUERRA JOSE MARCELO	URBARRIOS II MZ. 02 LOTE 02	130101446-2	144,00	1152,00	5%	57,60
1.23.01.25.000	PEREZ GUERRA JOSE MARCELO	URBARRIOS II MZ. 02 LOTE 03	130101446-2	144,00	1152,00	5%	57,60
1.23.01.26.000	PEREZ GUERRA JOSE MARCELO	URBARRIOS II MZ. 02 LOTE 04	130101446-2	144,00	1152,00	5%	57,60
1.23.01.27.000	PEREZ GUERRA JOSE MARCELO	URBARRIOS II MZ. 02 LOTE 05	130101446-2	144,00	1152,00	5%	57,60
1.23.01.28.000	PEREZ GUERRA JOSE MARCELO	URBARRIOS II MZ. 02 LOTE 06	130101446-2	144,00	1152,00	5%	57,60
1.23.01.29.000	PEREZ GUERRA JOSE MARCELO	URBARRIOS II MZ. 02 LOTE 07	130101446-2	144,00	1152,00	5%	57,60
1.23.01.30.000	PEREZ GUERRA JOSE MARCELO	URBARRIOS II MZ. 02 LOTE 08	130101446-2	144,00	1152,00	5%	57,60
1.23.01.31.000	PEREZ GUERRA JOSE MARCELO	URBARRIOS II MZ. 02 LOTE 09	130101446-2	144,00	1152,00	5%	57,60
1.23.01.32.000	PEREZ GUERRA JOSE MARCELO	URBARRIOS II MZ. 02 LOTE 10	130101446-2	144,00	1152,00	5%	57,60
1.23.01.33.000	PEREZ GUERRA JOSE MARCELO	URBARRIOS II MZ. 02 LOTE 11	130101446-2	144,00	1152,00	5%	57,60
1.23.01.34.000	PEREZ GUERRA JOSE MARCELO	URBARRIOS II MZ. 02 LOTE 12	130101446-2	144,00	1152,00	5%	57,60
1.23.01.35.000	PEREZ GUERRA JOSE MARCELO	URBARRIOS II MZ. 02 LOTE 13	130101446-2	144,00	1152,00	5%	57,60
1.23.01.36.000	PEREZ GUERRA JOSE MARCELO	URBARRIOS II MZ. 02 LOTE 14	130101446-2	144,00	1152,00	5%	57,60
1.23.01.37.000	PEREZ GUERRA JOSE MARCELO	URBARRIOS II MZ. 02 LOTE 15	130101446-2	144,00	1152,00	5%	57,60
1.23.01.38.000	PEREZ GUERRA JOSE MARCELO	URBARRIOS II MZ. 02 LOTE 16	130101446-2	144,00	1152,00	5%	57,60
1.23.01.39.000	PEREZ GUERRA JOSE MARCELO	URBARRIOS II MZ. 02 LOTE 17	130101446-2	144,00	1152,00	5%	57,60
1.23.01.40.000	PEREZ GUERRA JOSE MARCELO	URBARRIOS II MZ. 02 LOTE 18	130101446-2	144,00	1152,00	5%	57,60
1.23.01.41.000	PEREZ GUERRA JOSE MARCELO	URBARRIOS II MZ. 02 LOTE 19	130101446-2	144,00	1152,00	5%	57,60
1.23.01.42.000	PEREZ GUERRA JOSE MARCELO	URBARRIOS II MZ. 02 LOTE 20	130101446-2	144,00	1152,00	5%	57,60
1.23.01.43.000	PEREZ GUERRA JOSE MARCELO	URBARRIOS II MZ. 02 LOTE 21	130101446-2	144,00	1152,00	5%	57,60
1.23.01.44.000	PEREZ GUERRA JOSE MARCELO	URBARRIOS II MZ. 02 LOTE 22	130101446-2	144,00	1152,00	5%	57,60
1.23.01.45.000	PEREZ GUERRA JOSE MARCELO	URBARRIOS II MZ. 02 LOTE 23	130101446-2	144,00	1152,00	5%	57,60
1.23.01.46.000	PEREZ GUERRA JOSE MARCELO	URBARRIOS II MZ. 02 LOTE 24	130101446-2	144,00	1152,00	5%	57,60
1.23.01.47.000	PEREZ GUERRA JOSE MARCELO	URBARRIOS II MZ. 02 LOTE 25	130101446-2	144,00	1152,00	5%	57,60
1.23.01.48.000	PEREZ GUERRA JOSE MARCELO	URBARRIOS II MZ. 02 LOTE 26	130101446-2	144,00	1152,00	5%	57,60
1.23.01.49.000	PEREZ GUERRA JOSE MARCELO	URBARRIOS II MZ. 02 LOTE 27	130101446-2	144,00	1152,00	5%	57,60





3-23-58-28-000	YELZ VALENCIA LIDEL JUVENAL	URBARRIOS II MZ. 02 LOTE 28	130486007-3	144,00	1152,00	5%	57,60
3-23-58-29-000	YELZ VALENCIA JAIME MAURICIO	URBARRIOS II MZ. 02 LOTE 29	131084768-4	144,00	1152,00	5%	57,60
3-23-58-30-000	MORERA ANITA CRISTINA MAURICIO	URBARRIOS II MZ. 02 LOTE 30	07844453-1	144,00	1152,00	5%	57,60

BARRIO URBARRIOS II - ZONAS 01 A 30 - CANTÓN PUNTA

MANIFIESTA	CLAVE	ADJUDICATARIO	DIRECCION ACTUAL	CEDULA IDENTIDAD/ ROL	AREA DE LOTE (M ²)	AVALLAO DEL LOTE	% DE VALORACION DEL SUBD. CALIFIC. DE TIERRA (ART. 157 C. DEL C. DE LA G. PROVINCIAL)	VALOR DE LA TERREZA
3-23-58-01-000	001	QUIROZ BAQUE EVGENIA ARGENTINA	URBARRIOS II MZ. 03 LOTE 01	130686741-3	144,00	1440,00	5%	72,00
3-23-58-02-000	002	PARRAGA CEBERIO ANGELO A MANSA	URBARRIOS II MZ. 03 LOTE 02	130580614-2	144,00	1152,00	5%	57,60
3-23-58-03-000	003	LOPEZ CEVALLOS MERCEDES AZUCENA	URBARRIOS II MZ. 03 LOTE 03	130488959-4	144,00	1152,00	5%	57,60
3-23-58-04-000	004	REALPE HEBERHA HEDUF ANGELA	URBARRIOS II MZ. 03 LOTE 04	092985591-8	144,00	1152,00	5%	57,60
3-23-58-05-000	005	SOLDOZANO MARIANA RUTH HIRABIA	URBARRIOS II MZ. 03 LOTE 05	171119760-7	144,00	1152,00	5%	57,60
3-23-58-06-000	006	BAQUE FANCIA SAGRO ROBERTO	URBARRIOS II MZ. 03 LOTE 06	071351143-4	144,00	1152,00	5%	57,60
3-23-58-07-000	007	MOKERA MACIAS ANDREA ALFONSO	URBARRIOS II MZ. 03 LOTE 07	130978587-9	144,00	1152,00	5%	57,60
3-23-58-08-000	008	HIVERA YAGUAL I RONARDO E NINQUE	URBARRIOS II MZ. 03 LOTE 08	092215638-5	144,00	1152,00	5%	57,60
3-23-58-09-000	009	PALMA VOLEZ LIZIAN MONSERRATE	URBARRIOS II MZ. 03 LOTE 09	092094005-2	144,00	1152,00	5%	57,60
3-23-58-10-000	010	MARCOZZA MACIAS GABRIEL HENRI	URBARRIOS II MZ. 03 LOTE 10	120289573-6	144,00	1152,00	5%	57,60
3-23-58-11-000	011	ARGUELLO DIAZ NICOLAS VICTOR	URBARRIOS II MZ. 03 LOTE 11	130468842-4	144,00	1152,00	5%	57,60
3-23-58-12-000	012	PALMA SANCHEZ O EY ELINDORA	URBARRIOS II MZ. 03 LOTE 12	130974840-5	144,00	1152,00	5%	57,60
3-23-58-13-000	013	DELGADO VITRANGO MANUELA CECILIA	URBARRIOS II MZ. 03 LOTE 13	130980028-1	144,00	1152,00	5%	57,60
3-23-58-14-000	014	PICO FARRADA MARTINA CECILIA	URBARRIOS II MZ. 03 LOTE 14	131013325-2	144,00	1152,00	5%	57,60
3-23-58-15-000	015	LUIS GEORGINO ZAMBRANO GALCIA	URBARRIOS II MZ. 03 LOTE 15	131180637-3	144,00	1440,00	5%	72,00
3-23-58-16-000	016	PICO ROSADO MARTHA MARINA	URBARRIOS II MZ. 03 LOTE 16	131022456-1	144,00	1440,00	5%	72,00
3-23-58-17-000	017	CARPIO GUERRERO IVONNE ROSANA	URBARRIOS II MZ. 03 LOTE 17	130388821-3	144,00	1152,00	5%	57,60
3-23-58-18-000	018	SANCHEZ LOPEZ CARLOS ANTONIO	URBARRIOS II MZ. 03 LOTE 18	130982855-7	144,00	1152,00	5%	57,60
3-23-58-19-000	019	SALON CALDERON MARIA RICAR	URBARRIOS II MZ. 03 LOTE 19	131000856-2	144,00	1152,00	5%	57,60
3-23-58-20-000	020	CERENAY CARDENAS JESSICA MARIELA	URBARRIOS II MZ. 03 LOTE 20	131081187-1	144,00	1152,00	5%	57,60
3-23-58-21-000	021	DELGADO BAZZUTO VIRIANA MONSERRATE	URBARRIOS II MZ. 03 LOTE 21	130983355-0	144,00	1152,00	5%	57,60
3-23-58-22-000	022	ZAMBRANO CRUZ MARIA ALFONSORIA	URBARRIOS II MZ. 03 LOTE 22	130959178-2	144,00	1152,00	5%	57,60
3-23-58-23-000	023	DEL VALLE VERA ROSA CECILIA	URBARRIOS II MZ. 03 LOTE 23	131091897-4	144,00	1152,00	5%	57,60
3-23-58-24-000	024	DEL VALLE VERA ROSA CECILIA	URBARRIOS II MZ. 03 LOTE 24	131091897-4	144,00	1152,00	5%	57,60
3-23-58-25-000	025	MACIAS ARCECHANDA MARIS DEL ROCIO	URBARRIOS II MZ. 03 LOTE 25	13097091-5	144,00	1152,00	5%	57,60
3-23-58-26-000	026	CEDEFRO ROSLINDA TRIGO OSIRY	URBARRIOS II MZ. 03 LOTE 26	130578415-3	144,00	1152,00	5%	57,60
3-23-58-27-000	027	PINARGOTE BARON MARITHE VIVIANA	URBARRIOS II MZ. 03 LOTE 27	131041266-1	144,00	1152,00	5%	57,60
3-23-58-28-000	028	CEDEFRO MERA CESAR ALFREDO	URBARRIOS II MZ. 03 LOTE 28	130972687-7	144,00	1152,00	5%	57,60
3-23-58-29-000	029	HAVEZ ESTAYRIT VERONICA MARIA	URBARRIOS II MZ. 03 LOTE 29	071351146-7	144,00	1152,00	5%	57,60
3-23-58-30-000	030	SALCEPO ZAMBRANO EGDAINE LOBDES	URBARRIOS II MZ. 03 LOTE 30	130482586-6	144,00	1440,00	5%	72,00

MANIFIESTA	CLAVE	ADJUDICATARIO	DIRECCION ACTUAL	CEDULA IDENTIDAD/ ROL	AREA DE LOTE (M ²)	AVALLAO DEL LOTE	% DE VALORACION DEL SUBD. CALIFIC. DE TIERRA (ART. 157 C. DEL C. DE LA G. PROVINCIAL)	VALOR DE LA TERREZA
3-23-57-01-000	001	HOGUELM SANCHEZ QIANA CAROLINA	URBARRIOS II MZ. 04 LOTE 01	131123111-9	144,00	1440,00	5%	72,00
3-23-57-02-000	002	CEDEFRO ROCA MEDARDO ENRIQUE	URBARRIOS II MZ. 04 LOTE 02	130972437-3	144,00	1152,00	5%	57,60
3-23-57-03-000	003	COEDONEZ SANCHEZ ANA TELA XOMENA	URBARRIOS II MZ. 04 LOTE 03	131010971-3	144,00	1152,00	5%	57,60
3-23-57-04-000	004	BARBERAN MENDOZA VICENTE RODRIGO	URBARRIOS II MZ. 04 LOTE 04	130454819-9	144,00	1152,00	5%	57,60

Dirección: Calle 9 y Av. 4
 Tel: 471 1961 / 479 / 2611 558

SECRETARIA GENERAL
 SECRETARIA GENERAL

Página 7 de 28
 Secretario General



3-23-56-23-000	VERA, EDUARDO	URBIBRITOS II MZ. 05 LOTE 21	130721681-0	144,00	1152,00	5%	57,50
3-23-56-23-000	VERA, EDUARDO	URBIBRITOS II MZ. 05 LOTE 22	130564739-6	144,00	1152,00	5%	57,50
3-23-56-23-000	CECOPH, ROSA	URBIBRITOS II MZ. 05 LOTE 23	130811782-3	144,00	1152,00	5%	57,50
3-23-56-23-000	CECOPH, ROSA	URBIBRITOS II MZ. 05 LOTE 24	130811800-1	144,00	1152,00	5%	57,50
3-23-56-23-000	CECOPH, ROSA	URBIBRITOS II MZ. 05 LOTE 25	13049887-1	144,00	1152,00	5%	57,50
3-23-56-23-000	CECOPH, ROSA	URBIBRITOS II MZ. 05 LOTE 26	1311250613-5	144,00	1152,00	5%	57,50
3-23-56-23-000	CECOPH, ROSA	URBIBRITOS II MZ. 05 LOTE 27	130804443-8	144,00	1152,00	5%	57,50
3-23-56-23-000	CECOPH, ROSA	URBIBRITOS II MZ. 05 LOTE 28	130804443-8	144,00	1152,00	5%	57,50
3-23-56-23-000	CECOPH, ROSA	URBIBRITOS II MZ. 05 LOTE 29	130681722-5	144,00	1152,00	5%	57,50
3-23-56-23-000	CECOPH, ROSA	URBIBRITOS II MZ. 05 LOTE 30	131164040-2	144,00	1152,00	5%	57,50

BARRIO "URBIBRITOS II" - PARROQUIA "LA CRUZ" - CANTON MANABÍ

CANTON	PARROQUIA	REGISTRADO	DIRECCION ACTUAL	DE LA CORRESPONDIENTE	AREA DEL LOTE (M ²)	VALOR DEL LOTE	VALOR SUBD. CAN. 10 DE PERCHOS DEL TERRENO (5%)	VALOR DE PERCHOS DE PERCHOS DEL TERRENO (5%)
Manabí	La Cruz	EDUARDO DEL AGUIRRE DÍAZ EDUARDO	URBIBRITOS II MZ. 06 LOTE 01	130637289-0	144,00	1152,00	5%	57,50
Manabí	La Cruz	DALE SANDOZ ALVARO MIMICA MARIANA	URBIBRITOS II MZ. 06 LOTE 02	131044134-8	144,00	1152,00	5%	57,50
Manabí	La Cruz	RAMIRO ALOVAS SERRA MARIEL	URBIBRITOS II MZ. 06 LOTE 03	130740188-3	144,00	1152,00	5%	57,50
Manabí	La Cruz	YANIS YANIS ANTONIO DEL SOCIO	URBIBRITOS II MZ. 06 LOTE 04	130195074-3	144,00	1152,00	5%	57,50
Manabí	La Cruz	ELIUD RODRIGUEZ BARRERA MARIANA	URBIBRITOS II MZ. 06 LOTE 05	130981024-6	144,00	1152,00	5%	57,50
Manabí	La Cruz	YANIS YANIS ANTONIO DEL SOCIO	URBIBRITOS II MZ. 06 LOTE 06	131012172-0	144,00	1152,00	5%	57,50
Manabí	La Cruz	DEL SOLO RODRIGUEZ MARIANA MONTAÑA	URBIBRITOS II MZ. 06 LOTE 07	131242428-4	144,00	1152,00	5%	57,50
Manabí	La Cruz	ALLAN HERNANDEZ REBERTE	URBIBRITOS II MZ. 06 LOTE 08	131064155-2	144,00	1152,00	5%	57,50
Manabí	La Cruz	YANIS YANIS ANTONIO DEL SOCIO	URBIBRITOS II MZ. 06 LOTE 09	091319977-0	144,00	1152,00	5%	57,50
Manabí	La Cruz	DE LO CARABALLO MARIANA ALEXANDRA	URBIBRITOS II MZ. 06 LOTE 10	130810602-7	144,00	1152,00	5%	57,50
Manabí	La Cruz	YANIS YANIS ANTONIO DEL SOCIO	URBIBRITOS II MZ. 06 LOTE 11	130663355-2	144,00	1152,00	5%	57,50
Manabí	La Cruz	MARCELA MOREIRA MARIANA ALEXANDRA	URBIBRITOS II MZ. 06 LOTE 12	130866794-8	144,00	1152,00	5%	57,50
Manabí	La Cruz	BALBUENA BARRERA MARIANA YANIS	URBIBRITOS II MZ. 06 LOTE 13	131066801-4	144,00	1152,00	5%	57,50
Manabí	La Cruz	BALBUENA BARRERA MARIANA YANIS	URBIBRITOS II MZ. 06 LOTE 14	130890341-4	144,00	1152,00	5%	57,50
Manabí	La Cruz	MONTES CAMARON MARIANA YANIS	URBIBRITOS II MZ. 06 LOTE 15	130831355-1	144,00	1152,00	5%	57,50
Manabí	La Cruz	RAMIRO ALOVAS SERRA MARIEL	URBIBRITOS II MZ. 06 LOTE 16	130725066-8	144,00	1152,00	5%	57,50
Manabí	La Cruz	CASTRO RODRIGUEZ YANIS ANTONIO	URBIBRITOS II MZ. 06 LOTE 17	131038330-5	144,00	1152,00	5%	57,50
Manabí	La Cruz	MARCELA MOREIRA MARIANA ALEXANDRA	URBIBRITOS II MZ. 06 LOTE 18	130922002-7	144,00	1152,00	5%	57,50
Manabí	La Cruz	ELIUD RODRIGUEZ BARRERA MARIANA	URBIBRITOS II MZ. 06 LOTE 19	1308184263-4	144,00	1152,00	5%	57,50
Manabí	La Cruz	MARCELA MOREIRA MARIANA ALEXANDRA	URBIBRITOS II MZ. 06 LOTE 20	130752363-4	144,00	1152,00	5%	57,50
Manabí	La Cruz	YANIS YANIS ANTONIO DEL SOCIO	URBIBRITOS II MZ. 06 LOTE 21	130981362-5	144,00	1152,00	5%	57,50
Manabí	La Cruz	ALICIA ROSA FLORES CRUZ YANIS	URBIBRITOS II MZ. 06 LOTE 22	130834035-3	144,00	1152,00	5%	57,50
Manabí	La Cruz	LOPEZ MARIANA YANIS	URBIBRITOS II MZ. 06 LOTE 23	130774447-4	144,00	1152,00	5%	57,50
Manabí	La Cruz	LOPEZ MARIANA YANIS	URBIBRITOS II MZ. 06 LOTE 24	130744447-4	144,00	1152,00	5%	57,50
Manabí	La Cruz	LOPEZ MARIANA YANIS	URBIBRITOS II MZ. 06 LOTE 25	130774447-4	144,00	1152,00	5%	57,50
Manabí	La Cruz	LOPEZ MARIANA YANIS	URBIBRITOS II MZ. 06 LOTE 26	130774447-4	144,00	1152,00	5%	57,50
Manabí	La Cruz	LOPEZ MARIANA YANIS	URBIBRITOS II MZ. 06 LOTE 27	130774447-4	144,00	1152,00	5%	57,50
Manabí	La Cruz	LOPEZ MARIANA YANIS	URBIBRITOS II MZ. 06 LOTE 28	131166802-7	144,00	1152,00	5%	57,50
Manabí	La Cruz	LOPEZ MARIANA YANIS	URBIBRITOS II MZ. 06 LOTE 29	130981362-5	144,00	1152,00	5%	57,50
Manabí	La Cruz	MARCELA MOREIRA MARIANA ALEXANDRA	URBIBRITOS II MZ. 06 LOTE 30	130738330-5	144,00	1152,00	5%	57,50

Notaria Pública Cuarta
Manabí

Notaria Pública Cuarta
Manabí



GOBIERNO AUTÓNOMO
DESCENTRALIZADO MUNICIPAL
DEL
CANTÓN MANTA



CANTÓN	MUNICIPIO	PARCELA	PROPIETARIO	URBES	LOTES	ÁREA DE LOTE (M ²)	ÁREA DE LOTE (M ²)	ÁREA DE LOTE (M ²)	VALOR DEL LOTE	VALOR DEL LOTE	VALOR DEL LOTE	VALOR DEL LOTE
3-23-57-05-000	PARRAGA	PARRAGA	WILYOLINDA BEATRIZ	URBARRIOS II	MZ. 04 LOTE 05	130817073-0	144,00	1152,00	5%	57,60	57,60	57,60
3-23-57-06-000	LATE	LATE	RAFAEL CRISTÓBAL	URBARRIOS II	MZ. 04 LOTE 06	130236947-3	144,00	1152,00	5%	57,60	57,60	57,60
3-23-57-07-000	COBEÑA	COBEÑA	MARRIANA DEL JESUS	URBARRIOS II	MZ. 04 LOTE 07	131024110-2	144,00	1152,00	5%	57,60	57,60	57,60
3-23-57-08-000	COBEÑA	COBEÑA	RODRIGUEZ MONSERRATE	URBARRIOS II	MZ. 04 LOTE 08	130600614-2	144,00	1152,00	5%	57,60	57,60	57,60
3-23-57-09-000	MACIAS	MACIAS	JOSE GREGORIO	URBARRIOS II	MZ. 04 LOTE 09	130850043-2	144,00	1152,00	5%	57,60	57,60	57,60
3-23-57-10-000	ESPINETA	ESPINETA	MARIS EUDALIS	URBARRIOS II	MZ. 04 LOTE 10	130786424-7	144,00	1152,00	5%	57,60	57,60	57,60
3-23-57-11-000	MORERA	MORERA	NORMA TRINIDAD	URBARRIOS II	MZ. 04 LOTE 11	130945234-2	144,00	1152,00	5%	57,60	57,60	57,60
3-23-57-12-000	G.A.D. MANTA	G.A.D. MANTA		URBARRIOS II	MZ. 04 LOTE 12	136000280000	144,00	1152,00	5%	57,60	57,60	57,60
3-23-57-13-000	MUÑOZ	MUÑOZ	BEATRIZ	URBARRIOS II	MZ. 04 LOTE 13	170480043-0	144,00	1152,00	5%	57,60	57,60	57,60
3-23-57-14-000	CEVALLOS	CEVALLOS	KYMIAGO JOEL	URBARRIOS II	MZ. 04 LOTE 14	130830203-9	144,00	1152,00	5%	57,60	57,60	57,60
3-23-57-15-000	FLORES	FLORES	ESTEFANÍA	URBARRIOS II	MZ. 04 LOTE 15	131507251-9	180,00	1440,00	5%	72,00	72,00	72,00
3-23-57-16-000	ANCILLAS	ANCILLAS	MONSERRATE	URBARRIOS II	MZ. 04 LOTE 16	130694685-0	180,00	1440,00	5%	72,00	72,00	72,00
3-23-57-17-000	LOCAS	LOCAS	YOLANDA	URBARRIOS II	MZ. 04 LOTE 17	130854685-3	144,00	1152,00	5%	57,60	57,60	57,60
3-23-57-18-000	LUCHO	LUCHO	EDITH ELIZABETH	URBARRIOS II	MZ. 04 LOTE 18	131130210-2	144,00	1152,00	5%	57,60	57,60	57,60
3-23-57-19-000	FRIAS	FRIAS	DAMAZO	URBARRIOS II	MZ. 04 LOTE 19	131045658-3	144,00	1152,00	5%	57,60	57,60	57,60
3-23-57-20-000	CANBA	CANBA	CRISTÓBAL COLÓN	URBARRIOS II	MZ. 04 LOTE 20	091429911-8	144,00	1152,00	5%	57,60	57,60	57,60
3-23-57-21-000	LOPEZ	LOPEZ	JUDITH	URBARRIOS II	MZ. 04 LOTE 21	130932597-8	144,00	1152,00	5%	57,60	57,60	57,60
3-23-57-22-000	GARCIA	GARCIA	MARIBELA	URBARRIOS II	MZ. 04 LOTE 22	131024523-6	144,00	1152,00	5%	57,60	57,60	57,60
3-23-57-23-000	GARCIA	GARCIA	ELIZABETH	URBARRIOS II	MZ. 04 LOTE 23	131014341-9	144,00	1152,00	5%	57,60	57,60	57,60
3-23-57-24-000	GONZALEZ	GONZALEZ	ALDY FERNANDO	URBARRIOS II	MZ. 04 LOTE 24	130652020-2	144,00	1152,00	5%	57,60	57,60	57,60
3-23-57-25-000	GARCIA	GARCIA	SANTA MARÍA	URBARRIOS II	MZ. 04 LOTE 25	130830550-5	144,00	1152,00	5%	57,60	57,60	57,60
3-23-57-26-000	YULANZAC	YULANZAC	WILSON RAFAEL	URBARRIOS II	MZ. 04 LOTE 26	130538721-6	144,00	1152,00	5%	57,60	57,60	57,60
3-23-57-27-000	BRAYO	BRAYO	SAMARITA	URBARRIOS II	MZ. 04 LOTE 27	130830473-5	144,00	1152,00	5%	57,60	57,60	57,60
3-23-57-28-000	SANCHEZ	SANCHEZ	LAURA MARIA	URBARRIOS II	MZ. 04 LOTE 28	131234386-7	144,00	1152,00	5%	57,60	57,60	57,60
3-23-57-29-000	MARIN	MARIN	MARIA MARIA	URBARRIOS II	MZ. 04 LOTE 29	130536044-6	144,00	1152,00	5%	57,60	57,60	57,60
3-23-57-30-000	VELEZ	VELEZ	DIÓNIS CLOVÉNIS	URBARRIOS II	MZ. 04 LOTE 30	130306470-1	180,00	1440,00	5%	72,00	72,00	72,00


BARRIO GUAYACÁN

MANZANA	CALLE	ADJUNTARIO	DIRECCIÓN ACTUAL	TERRA IDENTIFICADORA	ÁREA DE LOTE (M ²)	ÁREA DE LOTE (M ²)	VALOR DEL LOTE	VALOR DEL LOTE	VALOR DEL LOTE	VALOR DEL LOTE
3-23-56-01-000		MUNDO CEVALLOS MARJORIE ELIZABETH	URBARRIOS II MZ. 05 LOTE 01	130985520-7	180,00	1440,00	5%	72,00	72,00	72,00
3-23-56-02-000		VERA FERNANDEZ VICTOR CELEANO	URBARRIOS II MZ. 05 LOTE 02	130169873-9	144,00	1152,00	5%	57,60	57,60	57,60
3-23-56-03-000		REVES PICO MARNUEL DE JESUS	URBARRIOS II MZ. 05 LOTE 03	130114236-8	144,00	1152,00	5%	57,60	57,60	57,60
3-23-56-04-000		GUARIE VASQUEZ LUIS AAVIER	URBARRIOS II MZ. 05 LOTE 04	092370949-8	144,00	1152,00	5%	57,60	57,60	57,60
3-23-56-05-000		MARTIANO DELGADO MONICA BEATRIZ	URBARRIOS II MZ. 05 LOTE 05	130604884-9	144,00	1152,00	5%	57,60	57,60	57,60
3-23-56-06-000		MÉNDEZ BRIONES MARTHA ALEXANDRA	URBARRIOS II MZ. 05 LOTE 06	331006388-5	144,00	1152,00	5%	57,60	57,60	57,60
3-23-56-07-000		PARRAGA VELEZ WILBERDO GONZALO	URBARRIOS II MZ. 05 LOTE 07	131743784-0	144,00	1152,00	5%	57,60	57,60	57,60
3-23-56-08-000		PÉREZ GUARANDA NURY MARLENE	URBARRIOS II MZ. 05 LOTE 08	130781876-3	144,00	1152,00	5%	57,60	57,60	57,60
3-23-56-09-000		VELEZ BARRÉ TERESA ALFREDA	URBARRIOS II MZ. 05 LOTE 09	131764943-5	144,00	1152,00	5%	57,60	57,60	57,60
3-23-56-10-000		LODR GARCIA REY HECTOR	URBARRIOS II MZ. 05 LOTE 10	131214889-3	144,00	1152,00	5%	57,60	57,60	57,60
3-23-56-11-000		DELGADO MEMBRIZA RAMONA EMPERATRIZ	URBARRIOS II MZ. 05 LOTE 11	130778289-4	144,00	1152,00	5%	57,60	57,60	57,60
3-23-56-12-000		MACIAS CASTRO MERCEDES MARILEVA	URBARRIOS II MZ. 05 LOTE 12	131196613-7	144,00	1152,00	5%	57,60	57,60	57,60
3-23-56-13-000		SALDARRIAGA ZAMBRANO MARIS NIEVES	URBARRIOS II MZ. 05 LOTE 13	130621846-4	144,00	1152,00	5%	57,60	57,60	57,60
3-23-56-14-000		BRAYO MACIAS MAHUEL SANTIAGO	URBARRIOS II MZ. 05 LOTE 14	130620416-9	144,00	1152,00	5%	57,60	57,60	57,60
3-23-56-15-000		MACIAS ALOVANI NURY EDITHA	URBARRIOS II MZ. 05 LOTE 15	130850013-9	180,00	1440,00	5%	72,00	72,00	72,00
3-23-56-16-000		ZAMBRANO SOLÓRZANO MARIBELA CECILIA	URBARRIOS II MZ. 05 LOTE 16	130802894-0	180,00	1440,00	5%	72,00	72,00	72,00
3-23-56-17-000		CUBACA PUNCE JOSE MIGUEL	URBARRIOS II MZ. 05 LOTE 17	130847107-4	144,00	1152,00	5%	57,60	57,60	57,60
3-23-56-18-000		VELEZ MONTESEDECA FRANCISCA ESTHER	URBARRIOS II MZ. 05 LOTE 18	130766774-7	144,00	1152,00	5%	57,60	57,60	57,60
3-23-56-19-000		MACIAS GARCIA MARIA FERNANDA	URBARRIOS II MZ. 05 LOTE 19	131744605-6	144,00	1152,00	5%	57,60	57,60	57,60
3-23-56-20-000		SANCHEZ INDRAGO CECILIA ROSAMUNDA	URBARRIOS II MZ. 05 LOTE 20	131204163-3	144,00	1152,00	5%	57,60	57,60	57,60

Dirección Calle D y Av. A
TEL: 0911 471 7961 / 0911 471 7961 / 558

GOBIERNO AUTÓNOMO DESCENTRALIZADO MUNICIPAL DEL CANTÓN MANTA

GOBIERNO AUTÓNOMO
DESCENTRALIZADO MUNICIPAL
CANTÓN MANTUA



FECHA	CONDOMINIO	URBES	VALOR	VALOR	VALOR	VALOR
2 21 2019	VALDIVIA WALTER MARIA TERESA	URBES II MZ. 09 LOTE 24	13051554 2	144,00	1152,00	5%
2 21 2019	PAZMIÑO CEDERO MARIA ANITA RITA	URBES II MZ. 09 LOTE 25	13135870 8	144,00	1152,00	5%
2 21 2019	VALDIVIA WALTER MARIA TERESA	URBES II MZ. 09 LOTE 26	1302695 2	144,00	1152,00	5%
2 21 2019	VALDIVIA WALTER MARIA TERESA	URBES II MZ. 09 LOTE 27	1300529 0	144,00	1152,00	5%
2 21 2019	VALDIVIA WALTER MARIA TERESA	URBES II MZ. 09 LOTE 28	13108100 5	144,00	1152,00	5%
2 21 2019	VALDIVIA WALTER MARIA TERESA	URBES II MZ. 09 LOTE 29	1307605 2	144,00	1152,00	5%
2 21 2019	VALDIVIA WALTER MARIA TERESA	URBES II MZ. 09 LOTE 30	1310405 2	144,00	1152,00	5%

BARRIO URBES II MZ. 09 LOTES 01 AL 30, CANTÓN MANTUA

FECHA	CONDOMINIO	URBES	VALOR	VALOR	VALOR	VALOR
2 21 2019	ARTEAGA CROFT JUAN CARLOS	URBES II MZ. 10 LOTE 01	130885 60-7	144,00	1152,00	5%
2 21 2019	MARTÍNEZ GONZÁLEZ DANIEL FRANCISCO	URBES II MZ. 10 LOTE 02	130966 93-4	144,00	1152,00	5%
2 21 2019	MORERA EBERNOLDI YOLANDA	URBES II MZ. 10 LOTE 03	130964 73-7	144,00	1152,00	5%
2 21 2019	MORERA EBERNOLDI YOLANDA	URBES II MZ. 10 LOTE 04	13121 73-6	144,00	1152,00	5%
2 21 2019	MARTÍNEZ GONZÁLEZ DANIEL FRANCISCO	URBES II MZ. 10 LOTE 05	130843 19-9	144,00	1152,00	5%
2 21 2019	MARTÍNEZ GONZÁLEZ DANIEL FRANCISCO	URBES II MZ. 10 LOTE 06	131000 98-8	144,00	1152,00	5%
2 21 2019	MARTÍNEZ GONZÁLEZ DANIEL FRANCISCO	URBES II MZ. 10 LOTE 07	130570 64-5	144,00	1152,00	5%
2 21 2019	MARTÍNEZ GONZÁLEZ DANIEL FRANCISCO	URBES II MZ. 10 LOTE 08	13041 37-4	144,00	1152,00	5%
2 21 2019	MARTÍNEZ GONZÁLEZ DANIEL FRANCISCO	URBES II MZ. 10 LOTE 09	01157 21-2	144,00	1152,00	5%
2 21 2019	MARTÍNEZ GONZÁLEZ DANIEL FRANCISCO	URBES II MZ. 10 LOTE 10	13055 82-2	144,00	1152,00	5%
2 21 2019	MARTÍNEZ GONZÁLEZ DANIEL FRANCISCO	URBES II MZ. 10 LOTE 11	13022 21-2	144,00	1152,00	5%
2 21 2019	MARTÍNEZ GONZÁLEZ DANIEL FRANCISCO	URBES II MZ. 10 LOTE 12	13062 21-2	144,00	1152,00	5%
2 21 2019	MARTÍNEZ GONZÁLEZ DANIEL FRANCISCO	URBES II MZ. 10 LOTE 13	13088 830-3	144,00	1152,00	5%
2 21 2019	MARTÍNEZ GONZÁLEZ DANIEL FRANCISCO	URBES II MZ. 10 LOTE 14	13080 131-6	144,00	1152,00	5%
2 21 2019	MARTÍNEZ GONZÁLEZ DANIEL FRANCISCO	URBES II MZ. 10 LOTE 15	13102 753-3	144,00	1152,00	5%
2 21 2019	MARTÍNEZ GONZÁLEZ DANIEL FRANCISCO	URBES II MZ. 10 LOTE 16	0304 50 11-4	144,00	1152,00	5%
2 21 2019	MARTÍNEZ GONZÁLEZ DANIEL FRANCISCO	URBES II MZ. 10 LOTE 17	04110 793-3	144,00	1152,00	5%
2 21 2019	MARTÍNEZ GONZÁLEZ DANIEL FRANCISCO	URBES II MZ. 10 LOTE 18	13072 374-6	144,00	1152,00	5%
2 21 2019	MARTÍNEZ GONZÁLEZ DANIEL FRANCISCO	URBES II MZ. 10 LOTE 19	13098 874-8	144,00	1152,00	5%
2 21 2019	MARTÍNEZ GONZÁLEZ DANIEL FRANCISCO	URBES II MZ. 10 LOTE 20	3 073 181-3	144,00	1152,00	5%
2 21 2019	MARTÍNEZ GONZÁLEZ DANIEL FRANCISCO	URBES II MZ. 10 LOTE 21	13090 134-3	144,00	1152,00	5%
2 21 2019	MARTÍNEZ GONZÁLEZ DANIEL FRANCISCO	URBES II MZ. 10 LOTE 22	13090 160-1	144,00	1152,00	5%
2 21 2019	MARTÍNEZ GONZÁLEZ DANIEL FRANCISCO	URBES II MZ. 10 LOTE 23	13062 21-2	144,00	1152,00	5%
2 21 2019	MARTÍNEZ GONZÁLEZ DANIEL FRANCISCO	URBES II MZ. 10 LOTE 24	13052 829-2	144,00	1152,00	5%
2 21 2019	MARTÍNEZ GONZÁLEZ DANIEL FRANCISCO	URBES II MZ. 10 LOTE 25	13028 178-7	144,00	1152,00	5%
2 21 2019	MARTÍNEZ GONZÁLEZ DANIEL FRANCISCO	URBES II MZ. 10 LOTE 26	13100 131-0	144,00	1152,00	5%
2 21 2019	MARTÍNEZ GONZÁLEZ DANIEL FRANCISCO	URBES II MZ. 10 LOTE 27	13114 885-8	144,00	1152,00	5%
2 21 2019	MARTÍNEZ GONZÁLEZ DANIEL FRANCISCO	URBES II MZ. 10 LOTE 28	13050 980-0	144,00	1152,00	5%
2 21 2019	MARTÍNEZ GONZÁLEZ DANIEL FRANCISCO	URBES II MZ. 10 LOTE 29	13029 137-8	144,00	1152,00	5%
2 21 2019	MARTÍNEZ GONZÁLEZ DANIEL FRANCISCO	URBES II MZ. 10 LOTE 30	13114 875-4	144,00	1152,00	5%

Notaría Pública Cuarta
Mantua - Bolívar

SECRETARÍA MUNICIPAL





BARRIO "LIBERTOS II" PARROQUIA SAN JUAN, CANTON MANTA

CANTON	VALOR	ADJUDICATARIO	DIRECCION ACTUAL	REGULA IDENTIFIC. RUC	AREA DE LOTE (M ²)	AVALLIO DEL LOTE	VALORACION DEL SUJETO CALIFICADO DE TIERRA (ART. 117, C. DE LA ORDENANZA)	VALOR A CANCELAR POR EJERCICIO DE DERECHO DE TIERRA
LU-A	3-22-80-06-000	BENIGNO NOALES EVELYN ESPERANZA	URBIRRIOS II MZ. 10-A LOTE 01	13192074-1	143,28	1147,04	5%	57,35
	3-22-80-06-000	SASIRTO LOOR YOVANA DELFINO	URBIRRIOS II MZ. 10-A LOTE 02	130448435-5	143,28	1147,04	5%	57,35
	3-22-80-06-000	CEDEÑO CESARÓ JORGE LUIS	URBIRRIOS II MZ. 10-A LOTE 03	130970612-8	116,22	929,76	5%	46,48
	3-22-80-06-000	VELIZ FALCÓNES TORINA VERÓNICA	URBIRRIOS II MZ. 10-A LOTE 04	131005051-1	116,22	929,04	5%	46,45
	3-22-80-06-000	INOLADO EDITA EDILMA	URBIRRIOS II MZ. 10-A LOTE 05	130201929-4	116,06	928,40	5%	46,42
	3-22-80-06-000	TRUJILLO BRAVO LUZ MARIA	URBIRRIOS II MZ. 10-A LOTE 06	130202726-4	116,96	927,60	5%	46,38
	3-22-80-06-000	MONRIKA VILLAFUERTE FRANCISCO ANTONIO	URBIRRIOS II MZ. 10-A LOTE 07	13088445-2	115,88	927,04	5%	46,35
	3-22-80-06-000	TAMORA MESA JORGE CRIS OUM	URBIRRIOS II MZ. 10-A LOTE 08	13030406-3	115,72	926,52	5%	46,32
	3-22-80-06-000	LOOR HERMIDA XAREN TATIANA	URBIRRIOS II MZ. 10-A LOTE 09	131018161-3	115,70	926,60	5%	46,28
	3-22-80-06-000	PALMA MEZA ESTHER ELIZABETH	URBIRRIOS II MZ. 10-A LOTE 10	130201228-3	115,62	924,96	5%	46,25
	3-22-80-06-000	VELIZ CANEIRO ANHIL BORGALO	URBIRRIOS II MZ. 10-A LOTE 11	130617647-9	115,53	924,72	5%	46,21
	3-22-80-06-000	MENDOZA MADIAS RAMÓN HUMBERTO	URBIRRIOS II MZ. 10-A LOTE 12	130807151-5	115,45	923,80	5%	46,18
	3-22-80-06-000	MERA MENDOZA YESSICA DEL ROCIO	URBIRRIOS II MZ. 10-A LOTE 13	131050302-0	115,33	923,64	5%	46,13
	3-22-80-06-000	G.A.D. MANTA	URBIRRIOS II MZ. 10-A LOTE 14	136000980403	84,53	670,24	5%	33,81
	3-22-80-06-000	ULLGADO CHAVEZ VERONICA ELIZABETH	URBIRRIOS II MZ. 10-A LOTE 15	130884526-1	141,98	1175,84	5%	56,75
3-22-80-06-000	MONTEVEDO LOOR MARIANA MANUELA	URBIRRIOS II MZ. 10-A LOTE 16	130381077-2	142,07	1130,56	5%	56,89	
					13329,00			

BARRIO "LIBERTOS II" PARROQUIA SAN JUAN, CANTON MANTA

CANTON	VALOR	ADJUDICATARIO	DIRECCION ACTUAL	REGULA IDENTIFIC. RUC	AREA DE LOTE (M ²)	AVALLIO DEL LOTE	VALORACION DEL SUJETO CALIFICADO DE TIERRA (ART. 117, C. DE LA ORDENANZA)	VALOR A CANCELAR POR EJERCICIO DE DERECHO DE TIERRA
11	3-22-80-01-000	MEIA LUJO FRANCISCO JAVIER	URBIRRIOS II MZ. 11 LOTE 01	130667416-7	180,00	1440,00	5%	72,00
	3-22-80-01-000	FLORES MONTESDEOCA SUSANA AMIANA	URBIRRIOS II MZ. 11 LOTE 25	130995929-2	144,00	1152,00	5%	57,60
	3-22-80-01-000	MONTESDEOCA LOOR MERCEDES	URBIRRIOS II MZ. 11 LOTE 26	130343320-0	180,00	1440,00	5%	72,00
	3-22-80-01-000	YIMO CRUZ ELIAS ANTONIO	URBIRRIOS II MZ. 11 LOTE 27	130666721-7	220,00	1760,00	5%	88,00
	3-22-80-01-000	PINAY NUMERO 1 ROMANA ELIZABETH	URBIRRIOS II MZ. 11 LOTE 28	13098402-3	144,00	1152,00	5%	57,60
	3-22-80-01-000	PINAY ROMERO YESSICA MARIA	URBIRRIOS II MZ. 11 LOTE 29	131384196-7	144,00	1152,00	5%	57,60
	3-22-80-01-000	CAJE GUILLEN LILIANA VERONICA	URBIRRIOS II MZ. 11 LOTE 30	21007643-5	144,00	1152,00	5%	57,60
	3-22-80-01-000	G.A.D. MANTA	URBIRRIOS II MZ. 11 LOTE 32	136000980001	180,00	1440,00	5%	72,00

BARRIO "LIBERTOS II" PARROQUIA SAN JUAN, CANTON MANTA

CANTON	VALOR	ADJUDICATARIO	DIRECCION ACTUAL	REGULA IDENTIFIC. RUC	AREA DE LOTE (M ²)	AVALLIO DEL LOTE	VALORACION DEL SUJETO CALIFICADO DE TIERRA (ART. 117, C. DE LA ORDENANZA)	VALOR A CANCELAR POR EJERCICIO DE DERECHO DE TIERRA
MANTANA	3-22-80-01-000	PALMA GIUMA SOLEDAD	URBIRRIOS II MZ. 12 LOTE 02	130184524-6	144,00	1152,00	5%	57,60
	3-22-80-01-000	MALITAS BRAVO BARR. FERNANDO	URBIRRIOS II MZ. 12 LOTE 02	130719396-9	144,00	1152,00	5%	57,60
	3-22-80-01-000	ATAJCON CHAVEZ SHIRLEY KISBETH	URBIRRIOS II MZ. 12 LOTE 03	131284571-4	144,00	1152,00	5%	57,60
	3-22-80-01-000	GIFFRÓ TRUJILLO TATIANA KATHERINE	URBIRRIOS II MZ. 12 LOTE 04	130984742-2	144,00	1152,00	5%	57,60

Dirección: Calle 9 y Av4
Teléfonos: 2611 471 / 2611 479 / 2611 558

SECRETARIA GENERAL

GOBIERNO AUTÓNOMO
DESCENTRALIZADO MUNICIPAL

CANTÓN MANTA



BARRIO URBANOS II PARROQUIA TAYAN, CANTÓN MANTA

Nº IDENTIFICACION	ADSCRIBIARIO	DIRECCION ACTUAL	CEDULA IDENTIFICACION	AREA DE LOTE M2	VALOR DE LOTE	SUBV. MUNICIPAL (REGIMEN DE SUBVENCION)
1.11.21.01.01	SECTO. ELIZABETH GARCIA MORA	URBANOS II MZ. 07 LOTE 01	13092962-8	160,00	1400,00	5%
1.11.21.01.02	ORIOLENA MORA MORA, ELIZABETH	URBANOS II MZ. 07 LOTE 02	130423760-4	160,00	1400,00	5%
1.11.21.01.03	CONCEPCION MORA MORA	URBANOS II MZ. 07 LOTE 03	130950381-4	160,00	1400,00	5%
1.11.21.01.04	JOSEFA A. JARA MORA MORA	URBANOS II MZ. 07 LOTE 04	131217105-4	160,00	1400,00	5%
1.11.21.01.05	RODRIGO TAMBRANES IETISICA BUZACUETI	URBANOS II MZ. 07 LOTE 05	131043435-4	160,00	1400,00	5%
1.11.21.01.06	ANDRÉS TAMBRANES ALONSO DE TAMBRAN	URBANOS II MZ. 07 LOTE 06	130791503-4	160,00	1400,00	5%
1.11.21.01.07	DIANA SOLEDAD MARIA LOBENA	URBANOS II MZ. 07 LOTE 07	130976026-8	160,00	1400,00	5%
1.11.21.01.08	WELLY DEPERO PAUL FERRON	URBANOS II MZ. 07 LOTE 08	131038509-4	160,00	1400,00	5%
1.11.21.01.09	GUERIN TAMBRAN MARIANA DEL ROSO	URBANOS II MZ. 07 LOTE 09	130980133-4	160,00	1400,00	5%
1.11.21.01.10	MARINA TAMBRAN MARIA ANTONIATA	URBANOS II MZ. 07 LOTE 10	130880767-4	160,00	1400,00	5%
1.11.21.01.11	ANDRÉS TAMBRAN MARIANA DEL ROSO	URBANOS II MZ. 07 LOTE 11	131217105-4	160,00	1400,00	5%
1.11.21.01.12	ESTINE SAABVEDIA JIMENEZ RAHIBRA	URBANOS II MZ. 07 LOTE 12	131260780-4	160,00	1400,00	5%
1.11.21.01.13	PAULO WAZMAY ANGEL PARAIN	URBANOS II MZ. 07 LOTE 13	131031831-4	160,00	1400,00	5%
1.11.21.01.14	CARLOS MADRO JORGE MIGUEL	URBANOS II MZ. 07 LOTE 14	130924650-4	160,00	1400,00	5%
1.11.21.01.15	ANDRÉS TAMBRAN MARIANA DEL ROSO	URBANOS II MZ. 07 LOTE 15	090399475-4	160,00	1400,00	5%
1.11.21.01.16	MARINA MORA MORA MARIANA DEL ROSO	URBANOS II MZ. 07 LOTE 16	130857182-8	160,00	1400,00	5%
1.11.21.01.17	CABALLERO FERNANDEZ LUISA MARETH	URBANOS II MZ. 07 LOTE 17	130927508-8	160,00	1400,00	5%
1.11.21.01.18	MARCELO WELLY CARMEN MARETH	URBANOS II MZ. 07 LOTE 18	130305156-4	160,00	1400,00	5%
1.11.21.01.19	RODRIGO MADRO SANTA SMOYIC	URBANOS II MZ. 07 LOTE 19	131043435-4	160,00	1400,00	5%
1.11.21.01.20	DIANA WAZMAY JORGE PARAIN	URBANOS II MZ. 07 LOTE 20	130650781-4	160,00	1400,00	5%
1.11.21.01.21	ESTINE SAABVEDIA MENDOZA LEONOR	URBANOS II MZ. 07 LOTE 21	131072870-4	160,00	1400,00	5%
1.11.21.01.22	RODRIGO MADRO WAZMAY JORGE PARAIN	URBANOS II MZ. 07 LOTE 22	130819882-8	160,00	1400,00	5%
1.11.21.01.23	RODRIGO MADRO WAZMAY JORGE PARAIN	URBANOS II MZ. 07 LOTE 23	131046353-0	160,00	1400,00	5%
1.11.21.01.24	MARINA MORA MORA MARIANA DEL ROSO	URBANOS II MZ. 07 LOTE 24	130857182-8	160,00	1400,00	5%
1.11.21.01.25	MARINA MORA MORA MARIANA DEL ROSO	URBANOS II MZ. 07 LOTE 25	130802385-8	160,00	1400,00	5%
1.11.21.01.26	AYRES MENDOZA RODRIGO MADRO	URBANOS II MZ. 07 LOTE 26	130617031-4	160,00	1400,00	5%
1.11.21.01.27	ANDRÉS TAMBRAN MARIANA DEL ROSO	URBANOS II MZ. 07 LOTE 27	130906054-4	160,00	1400,00	5%
1.11.21.01.28	RODRIGO MADRO WAZMAY JORGE PARAIN	URBANOS II MZ. 07 LOTE 28	130632917-8	160,00	1400,00	5%
1.11.21.01.29	RODRIGO MADRO WAZMAY JORGE PARAIN	URBANOS II MZ. 07 LOTE 29	130846023-8	160,00	1400,00	5%
1.11.21.01.30	DIANA MORA MORA MARIANA DEL ROSO	URBANOS II MZ. 07 LOTE 30	130114361-8	160,00	1400,00	5%
				TOTAL	4460,00	

BARRIO URBANOS II PARROQUIA TAYAN, CANTÓN MANTA

Nº IDENTIFICACION	ADSCRIBIARIO	DIRECCION ACTUAL	CEDULA IDENTIFICACION	AREA DE LOTE M2	VALOR DE LOTE	SUBV. MUNICIPAL (REGIMEN DE SUBVENCION)
1.11.21.01.31	RODRIGO MADRO WAZMAY JORGE PARAIN	URBANOS II MZ. 07 LOTE 31	130543612-8	160,00	1400,00	5%
1.11.21.01.32	DIANA MORA MORA MARIANA DEL ROSO	URBANOS II MZ. 07 LOTE 32	130819882-8	160,00	1400,00	5%
1.11.21.01.33	RODRIGO MADRO WAZMAY JORGE PARAIN	URBANOS II MZ. 07 LOTE 33	131097144-4	160,00	1400,00	5%
1.11.21.01.34	RODRIGO MADRO WAZMAY JORGE PARAIN	URBANOS II MZ. 07 LOTE 34	130288471-4	160,00	1400,00	5%
1.11.21.01.35	RODRIGO MADRO WAZMAY JORGE PARAIN	URBANOS II MZ. 07 LOTE 35	130508067-8	160,00	1400,00	5%
1.11.21.01.36	RODRIGO MADRO WAZMAY JORGE PARAIN	URBANOS II MZ. 07 LOTE 36	130711386-8	160,00	1400,00	5%
1.11.21.01.37	RODRIGO MADRO WAZMAY JORGE PARAIN	URBANOS II MZ. 07 LOTE 37	131081546-8	160,00	1400,00	5%

Oficina de la Oficina Pública Cuarta Municipalidad



Dirección: Calle 1 y 1/2
 Teléfono: 0611 371 19611 170 / 2611 858

Este documento se genera automáticamente
 a través del sistema de catastro municipal.



3-25-51-08-000	MACIAS BRAVO REBECA MARIBEL	URBIRRIOS II MZ. 08 LOTE 08	130486460-5	144,00	1152,00	5%	57,60
3-25-51-09-000	CUADRADO OYIZA SILVIA EUGENIA	URBIRRIOS II MZ. 08 LOTE 09	130554468-3	144,00	1152,00	5%	57,60
3-25-51-10-000	SALDO MAQUE JUAN ROLANDO	URBIRRIOS II MZ. 08 LOTE 10	131232028-2	144,00	1152,00	5%	57,60
3-25-51-11-000	COVARRUBIA VERA ABEL YACELADORA	URBIRRIOS II MZ. 08 LOTE 11	131100718-2	144,00	1152,00	5%	57,60
3-25-51-12-000	MONTELE CARDENAS ROSA MARCELO	URBIRRIOS II MZ. 08 LOTE 12	130412040-0	144,00	1152,00	5%	57,60
3-25-51-13-000	OLIVERO ESPINOSA RUBEN EDUARDO	URBIRRIOS II MZ. 08 LOTE 13	130571247-0	144,00	1152,00	5%	57,60
3-25-51-14-000	CEDEÑO GARCIA ALFREDO ADEL	URBIRRIOS II MZ. 08 LOTE 14	130786035-7	144,00	1152,00	5%	57,60
3-25-51-15-000	GONOSO JATIVA SANDRO RODRIGO	URBIRRIOS II MZ. 08 LOTE 15	171153433-1	144,00	1152,00	5%	57,60
3-25-51-16-000	SALAZAR PINARGOTEMISEVA IPENA	URBIRRIOS II MZ. 08 LOTE 16	130562995-3	144,00	1152,00	5%	57,60
3-25-51-17-000	CAICEDO VENSARA MARGALY	URBIRRIOS II MZ. 08 LOTE 17	130789746-0	144,00	1152,00	5%	57,60
3-25-51-18-000	BAOBE MAYO MARIA VANESSA	URBIRRIOS II MZ. 08 LOTE 18	131120404-2	144,00	1152,00	5%	57,60
3-25-51-19-000	CEDEÑO SWAGENCIA ROISON FERNANDO	URBIRRIOS II MZ. 08 LOTE 19	131278236-9	144,00	1152,00	5%	57,60
3-25-51-20-000	MOREIRA MACIAS MARIA AZUCENA	URBIRRIOS II MZ. 08 LOTE 20	130642917-7	144,00	1152,00	5%	57,60
3-25-51-21-000	ARAS MERO MARIA RICARDINA	URBIRRIOS II MZ. 08 LOTE 21	131154997-4	144,00	1152,00	5%	57,60
3-25-51-22-000	CARNEVA PAREDES MARIA ISABEL	URBIRRIOS II MZ. 08 LOTE 22	130873343-3	144,00	1152,00	5%	57,60
3-25-51-23-000	SABANDO AMANTIANO YESSICA MARCEU	URBIRRIOS II MZ. 08 LOTE 23	131233843-1	144,00	1152,00	5%	57,60
3-25-51-24-000	LOPEZ AYALA MARTHA RESENA	URBIRRIOS II MZ. 08 LOTE 24	130898688-8	144,00	1152,00	5%	57,60
3-25-51-25-000	LOPEZ MACIAS ROSA ALEJANDRA	URBIRRIOS II MZ. 08 LOTE 25	131204693-9	144,00	1152,00	5%	57,60
3-25-51-26-000	SEGOVIA VALAMARIN ANDREA PADLA	URBIRRIOS II MZ. 08 LOTE 26	130780113-5	144,00	1152,00	5%	57,60
3-25-51-27-000	ESTRIBO CELCIBO VICENTA BENEFRANDA	URBIRRIOS II MZ. 08 LOTE 27	130148367-1	144,00	1152,00	5%	57,60
3-25-51-28-000	MORALES ZAMBRANO SOLANITA DE LOS ANGELES	URBIRRIOS II MZ. 08 LOTE 28	130825056-0	144,00	1152,00	5%	57,60
3-25-51-29-000	MOREIRA ZAMBRANO MARTHA MOSESERATE	URBIRRIOS II MZ. 08 LOTE 29	130885747-3	144,00	1152,00	5%	57,60
3-25-51-30-000	INTYAGO ROMAN MAURICIO ALFREDO	URBIRRIOS II MZ. 08 LOTE 30	000203661-6	180,00	1440,00	5%	72,00
				4464,000			

BANCO MERCANTIL DEL CAJICANO Y CAJICANOS MANA

	ADJUDICATARIO	DIRECCION ACTUAL	IDENTIFICACION / AUC	AREA DE LOTE (M ²)	AVALLON DEL LOTE	VALOR DE LOTE (M ²)	VALOR DE LOTE (M ²)	VALOR DE LOTE (M ²)
3-25-51-01-000	BRIONES BASUKO BIANCA MARIOL	URBIRRIOS II MZ. 09 LOTE 01	130336226-0	180,00	1440,00	5%	72,00	
3-25-51-02-000	BRIGANDI MALDONADO MANUEL IGNADO	URBIRRIOS II MZ. 09 LOTE 02	130092756-4	144,00	1152,00	5%	57,60	
3-25-51-03-000	VERA CHICA JONATA ROCIO	URBIRRIOS II MZ. 09 LOTE 03	131058265-7	144,00	1152,00	5%	57,60	
3-25-51-04-000	VERA HOLGON JIMMY LEONARDO	URBIRRIOS II MZ. 09 LOTE 04	130970077-9	144,00	1152,00	5%	57,60	
3-25-51-05-000	SORRINZA GARCIA DIANA LISBETH	URBIRRIOS II MZ. 09 LOTE 05	131284801-7	144,00	1152,00	5%	57,60	
3-25-51-06-000	VELAZQUEZ WALTER ANSELMO	URBIRRIOS II MZ. 09 LOTE 06	131334492-6	144,00	1152,00	5%	57,60	
3-25-51-07-000	MARTINEZ BARBARA AGUSTIN GLEUDERIO	URBIRRIOS II MZ. 09 LOTE 07	130857306-3	144,00	1152,00	5%	57,60	
3-25-51-08-000	BAILON SANTARA JORGE GIOVANNY	URBIRRIOS II MZ. 09 LOTE 08	130040232-1	144,00	1152,00	5%	57,60	
3-25-51-09-000	BARON SANCHEZ MARJORIE JACQUELINE	URBIRRIOS II MZ. 09 LOTE 09	131278729-2	144,00	1152,00	5%	57,60	
3-25-51-10-000	MACIAS SOZA DIANA EDITH	URBIRRIOS II MZ. 09 LOTE 10	130844025-2	144,00	1152,00	5%	57,60	
3-25-51-11-000	FLORAS PASCAY ROSA DEL CARMEN	URBIRRIOS II MZ. 09 LOTE 11	130404474-4	144,00	1152,00	5%	57,60	
3-25-51-12-000	TUBAY TUBAY ANDRÉS LINDO	URBIRRIOS II MZ. 09 LOTE 12	130928839-5	144,00	1152,00	5%	57,60	
3-25-51-13-000	TUBAY TUBAY PASTOR DECORIO	URBIRRIOS II MZ. 09 LOTE 13	130730463-5	144,00	1152,00	5%	57,60	
3-25-51-14-000	CAVALCERENO EVELYN YSSENIA	URBIRRIOS II MZ. 09 LOTE 14	131306798-3	144,00	1152,00	5%	57,60	
3-25-51-15-000	CHAFRO ZAMBRANO MAREA MAGDALENA	URBIRRIOS II MZ. 09 LOTE 15	280623355-8	180,00	1440,00	5%	72,00	
3-25-51-16-000	FERNANDEZ PALAN SARA BEATRIZ	URBIRRIOS II MZ. 09 LOTE 16	130736584-4	180,00	1440,00	5%	72,00	
3-25-51-17-000	POPEZ JERONIMO FREDDY RAMBERTO	URBIRRIOS II MZ. 09 LOTE 17	130602917-2	144,00	1152,00	5%	57,60	
3-25-51-18-000	MARTIANO PAEZ JUAN CARLOS	URBIRRIOS II MZ. 09 LOTE 18	131782831-9	144,00	1152,00	5%	57,60	
3-25-51-19-000	OLDEÑO LOPEZ SIMON BOLIVAN	URBIRRIOS II MZ. 09 LOTE 19	130974238-3	144,00	1152,00	5%	57,60	
3-25-51-20-000	GARCIA ALVAREZ TURISA DI. JESUS	URBIRRIOS II MZ. 09 LOTE 20	130093034-7	144,00	1152,00	5%	57,60	
3-25-51-21-000	G.A. DAMANTA	URBIRRIOS II MZ. 09 LOTE 21	1300000000000	144,00	1152,00	5%	57,60	
3-25-51-22-000	RODRIGUEZ MANTUANO MORTICA MARIA	URBIRRIOS II MZ. 09 LOTE 22	131743336-0	144,00	1152,00	5%	57,60	
3-25-51-23-000	MERO PAREZ AMANDA PATRICIA	URBIRRIOS II MZ. 09 LOTE 23	130673983-1	144,00	1152,00	5%	57,60	

Dirección Calle 9 y Av4
 Teléfono: 011 471 7011 470 / 011 558

Página 13 de 28
 Secretaría General
 GADMC-Molina

COPIA VERIFICADA EN EL REGISTRO DE LA UNIÓN
 A UNIFORME PÚBLICO, LIBRO DE REGISTRO
 CERTIFICADO: Otro en el Libro Copia de lo Original

Firma: *[Firma]*
 SECRETARIA GENERAL

GOBIERNO AUTÓNOMO
DESCENTRALIZADO MUNICIPAL
DEL
CANTÓN MANTA



IDENTIFICACION	UBICACION	URBIBRIGOS	AREA DE LOTE	VALOR	VALOR	VALOR
1-27-52-25-000	LOC. PLAZA JERUSA LUCRECIA	URBIBRIGOS I ME. 12 LOTE 05 66	130587338-9	288,00	1104,00	5%
1-27-52-25-001	LOC. PLAZA JERUSA LUCRECIA	URBIBRIGOS I ME. 12 LOTE 07	131007611-4	144,00	1152,00	5%
1-27-52-25-002	LOC. PLAZA JERUSA LUCRECIA	URBIBRIGOS II ME. 12 LOTE 03	1325110957-1	144,00	1152,00	5%
1-27-52-25-003	LOC. PLAZA JERUSA LUCRECIA	URBIBRIGOS II ME. 12 LOTE 07	131079944-7	144,00	1152,00	5%
1-27-52-25-004	LOC. PLAZA JERUSA LUCRECIA	URBIBRIGOS II ME. 12 LOTE 10	130952305-8	144,00	1152,00	5%
1-27-52-25-005	LOC. PLAZA JERUSA LUCRECIA	URBIBRIGOS II ME. 12 LOTE 11	130266707-2	144,00	1152,00	5%
1-27-52-25-006	LOC. PLAZA JERUSA LUCRECIA	URBIBRIGOS II ME. 12 LOTE 14	130647856-3	144,00	1152,00	5%
1-27-52-25-007	LOC. PLAZA JERUSA LUCRECIA	URBIBRIGOS II ME. 12 LOTE 12	131173160-5	144,00	1152,00	5%
1-27-52-25-008	LOC. PLAZA JERUSA LUCRECIA	URBIBRIGOS I ME. 12 LOTE 13	131195223-7	144,00	1152,00	5%
1-27-52-25-009	LOC. PLAZA JERUSA LUCRECIA	URBIBRIGOS II ME. 12 LOTE 15	1391776489-0	144,00	1152,00	5%

BARRIO "URBIBRIGOS II" PARROQUIA MANTUA, CANTÓN MANTA

IDENTIFICACION	UBICACION	URBIBRIGOS	AREA DE LOTE	VALOR	VALOR	VALOR
1-27-52-25-010	LOC. PLAZA JERUSA LUCRECIA	URBIBRIGOS I ME. 12 LOTE 01	131798339-8	208,00	1664,00	5%
1-27-52-25-011	LOC. PLAZA JERUSA LUCRECIA	URBIBRIGOS II ME. 12 LOTE 02	130950215-1	144,00	1152,00	5%
1-27-52-25-012	LOC. PLAZA JERUSA LUCRECIA	URBIBRIGOS II ME. 12 LOTE 08	130191620-8	144,00	1152,00	5%
1-27-52-25-013	LOC. PLAZA JERUSA LUCRECIA	URBIBRIGOS II ME. 12 LOTE 04	130985212-8	144,00	1152,00	5%
1-27-52-25-014	LOC. PLAZA JERUSA LUCRECIA	URBIBRIGOS II ME. 12 LOTE 05	130734888-2	144,00	1152,00	5%
1-27-52-25-015	LOC. PLAZA JERUSA LUCRECIA	URBIBRIGOS II ME. 12 LOTE 06	130975587-4	144,00	1152,00	5%
1-27-52-25-016	LOC. PLAZA JERUSA LUCRECIA	URBIBRIGOS II ME. 12 LOTE 07	1360000980-0	144,00	1152,00	5%
1-27-52-25-017	LOC. PLAZA JERUSA LUCRECIA	URBIBRIGOS II ME. 12 LOTE 08	130607801-8	144,00	1152,00	5%
1-27-52-25-018	LOC. PLAZA JERUSA LUCRECIA	URBIBRIGOS II ME. 12 LOTE 09	130985875-5	144,00	1152,00	5%
1-27-52-25-019	LOC. PLAZA JERUSA LUCRECIA	URBIBRIGOS II ME. 12 LOTE 10	130512823-7	144,00	1152,00	5%
1-27-52-25-020	LOC. PLAZA JERUSA LUCRECIA	URBIBRIGOS II ME. 12 LOTE 11	130289202-8	144,00	1152,00	5%
1-27-52-25-021	LOC. PLAZA JERUSA LUCRECIA	URBIBRIGOS II ME. 12 LOTE 12	130858028-9	144,00	1152,00	5%
1-27-52-25-022	LOC. PLAZA JERUSA LUCRECIA	URBIBRIGOS II ME. 12 LOTE 13	120271095-5	144,00	1152,00	5%
1-27-52-25-023	LOC. PLAZA JERUSA LUCRECIA	URBIBRIGOS II ME. 12 LOTE 14	130864969-6	144,00	1152,00	5%
1-27-52-25-024	LOC. PLAZA JERUSA LUCRECIA	URBIBRIGOS II ME. 12 LOTE 15	1310000000-0	144,00	1152,00	5%
1-27-52-25-025	LOC. PLAZA JERUSA LUCRECIA	URBIBRIGOS II ME. 12 LOTE 16	131026691-5	144,00	1152,00	5%
1-27-52-25-026	LOC. PLAZA JERUSA LUCRECIA	URBIBRIGOS II ME. 12 LOTE 17	131017388-4	144,00	1152,00	5%
1-27-52-25-027	LOC. PLAZA JERUSA LUCRECIA	URBIBRIGOS II ME. 12 LOTE 18	130775037-0	144,00	1152,00	5%
1-27-52-25-028	LOC. PLAZA JERUSA LUCRECIA	URBIBRIGOS II ME. 12 LOTE 19	130965249-3	144,00	1152,00	5%
1-27-52-25-029	LOC. PLAZA JERUSA LUCRECIA	URBIBRIGOS II ME. 12 LOTE 20	130966999-8	144,00	1152,00	5%
1-27-52-25-030	LOC. PLAZA JERUSA LUCRECIA	URBIBRIGOS II ME. 12 LOTE 21	130531218-1	144,00	1152,00	5%
1-27-52-25-031	LOC. PLAZA JERUSA LUCRECIA	URBIBRIGOS II ME. 12 LOTE 22	130730818-6	144,00	1152,00	5%
1-27-52-25-032	LOC. PLAZA JERUSA LUCRECIA	URBIBRIGOS II ME. 12 LOTE 23	131580654-4	144,00	1152,00	5%
1-27-52-25-033	LOC. PLAZA JERUSA LUCRECIA	URBIBRIGOS II ME. 12 LOTE 24	130984444-0	144,00	1152,00	5%
1-27-52-25-034	LOC. PLAZA JERUSA LUCRECIA	URBIBRIGOS II ME. 12 LOTE 25	130873536-6	144,00	1152,00	5%
1-27-52-25-035	LOC. PLAZA JERUSA LUCRECIA	URBIBRIGOS II ME. 12 LOTE 26	130500076-7	144,00	1152,00	5%
1-27-52-25-036	LOC. PLAZA JERUSA LUCRECIA	URBIBRIGOS II ME. 12 LOTE 27	131000000-0	144,00	1152,00	5%
1-27-52-25-037	LOC. PLAZA JERUSA LUCRECIA	URBIBRIGOS II ME. 12 LOTE 28	131246800-8	144,00	1152,00	5%
1-27-52-25-038	LOC. PLAZA JERUSA LUCRECIA	URBIBRIGOS II ME. 12 LOTE 29	130437877-0	144,00	1152,00	5%

Notaría Pública Cuarta
Eduardo C. Maldonado





BARIO "URBIBRIS II" - PARQUE LA TALLA, CANTON MANIA

IDENTIFICACION DE LA TERREJA (CALLE, LIT. ENDE LA) ORDENANZA	PROPIETARIO	DIRECCION ACTUAL	CEDULA IDENTIFICAD. RUC	AREA DT.	VALOR DT. DE LOTE	VALOR DE TERREJA	VALOR DE CANCELACION DE TERREJA
3-21-52-01-000	MACIAS CEDENO ANA ISABEL	URBIBRIS II MZ. 16 LOTE 01	131053050-4	277,70	1121,00	5%	57,00
3-25-65-01-004	EMILIO INYARRANDI WILIAM LEONAL	URBIBRIS II MZ. 16 LOTE 02	131000021-9	144,00	1152,00	5%	57,00
3-25-65-01-000	CORNEL GALARRAGA RUTH FERNANDA	URBIBRIS II MZ. 16 LOTE 03	131158573-4	144,00	1152,00	5%	57,00
3-23-63-04-000	DELGADO GONZALEZ DENNY DEL ROSARIO	URBIBRIS II MZ. 16 LOTE 04	130002119-0	144,00	1152,00	5%	57,00
3-21-65-01-000	FIGUEROA VARGAS GUADALUPE PATRICIA	URBIBRIS II MZ. 16 LOTE 05	130873415-5	144,00	1152,00	5%	57,00
3-23-65-06-000	DELGADO LOPEZ HANCO YVIANKA	URBIBRIS II MZ. 16 LOTE 06	130904805-4	144,00	1152,00	5%	57,00
3-27-62-07-000	PIET AMEN PAUUNA ERNESTINA	URBIBRIS II MZ. 16 LOTE 07	130912173-5	144,00	1152,00	5%	57,00
3-26-65-08-000	SALGADO YOLANDA BELOCTIA	URBIBRIS II MZ. 16 LOTE 08	130153409-2	144,00	1152,00	5%	57,00
3-22-64-09-000	RODRIGUEZ GOMEZ REGENIA EUZABETH	URBIBRIS II MZ. 16 LOTE 09	130663079-8	244,00	1152,00	5%	57,00
3-24-68-10-000	YANOS FIDELIS LAIZA VERONICA	URBIBRIS II MZ. 16 LOTE 10	131279404-2	144,00	1152,00	5%	57,00
3-21-65-11-000	ROMERO KLAY FERNANDO MARCEL	URBIBRIS II MZ. 16 LOTE 11	751154755-6	144,00	1152,00	5%	57,00
3-24-65-12-000	ISABRA NIVKA RAMON AURELIO	URBIBRIS II MZ. 16 LOTE 12	130905278-4	144,00	1152,00	5%	57,00
3-21-65-13-000	HOI GUIN LOPEZ RYNY TARELA	URBIBRIS II MZ. 16 LOTE 13	131043094-1	144,00	1152,00	5%	57,00
3-27-68-14-000	MACIAS ZAMBRANO GUSTAVO AQUILINO	URBIBRIS II MZ. 16 LOTE 14	130902702-2	161,00	1152,00	5%	57,00
3-25-66-15-000	CEDEÑO ZAMBRANO ILEA MARIA	URBIBRIS II MZ. 16 LOTE 15	131005000-2	144,00	1152,00	5%	57,00
3-21-65-16-000	QUILIE GOMEZ MARIETA VERONICA	URBIBRIS II MZ. 16 LOTE 16	130904445-2	144,00	1152,00	5%	57,00
3-21-65-17-000	CASTRO MORERA JOSE CRISTOBAL	URBIBRIS II MZ. 16 LOTE 17	130604956-6	144,00	1152,00	5%	57,00
3-21-65-18-000	URBIBRIS II MZ. 16 LOTE 18	URBIBRIS II MZ. 16 LOTE 18	130079945-9	144,00	1152,00	5%	57,00
3-21-65-19-000	PONCE CHAVEZ ORLANDO HEBALDO	URBIBRIS II MZ. 16 LOTE 19	130904027-6	144,00	1152,00	5%	57,00
3-24-65-20-000	CEDEÑO MARRIOLA AILICIA TERESA	URBIBRIS II MZ. 16 LOTE 20	131210234-6	244,00	1152,00	5%	57,00
3-24-65-21-000	SOLOZANO ANTONIOA ERIANA ELIZABETH	URBIBRIS II MZ. 16 LOTE 21	130919400-7	144,00	1152,00	5%	57,00
3-24-65-22-000	DELGADO ALBA ANDRIN DEL PILAR	URBIBRIS II MZ. 16 LOTE 22	080258769-6	144,00	1152,00	5%	57,00
3-23-65-23-000	KEARLA MORERA FATIMA MARGARITA	URBIBRIS II MZ. 16 LOTE 23	131010197-3	144,00	1152,00	5%	57,00
3-23-65-24-000	PIUASAGUIR SOLEDISPA LEJIA YVESIA	URBIBRIS II MZ. 16 LOTE 24	131010197-3	144,00	1152,00	5%	57,00
3-21-65-25-000	YVIELLA BARRERO RICARDO STALIN	URBIBRIS II MZ. 16 LOTE 25	130910197-3	144,00	1152,00	5%	57,00
3-24-65-26-000	MENENDEZ DELGADO ANGELA VANESSA	URBIBRIS II MZ. 16 LOTE 26	130903037-8	144,00	1152,00	5%	57,00
3-23-65-27-000	VELO CASTRO ESTERITA ROLANDO	URBIBRIS II MZ. 16 LOTE 27	130045851-6	144,00	1152,00	5%	57,00
3-23-65-28-000	MARCELLO ALEJANDRO FELIX OTINOR	URBIBRIS II MZ. 16 LOTE 28	130009332-4	144,00	1152,00	5%	57,00
3-23-65-29-000	CEVALLOS LUCILIOS RAUL	URBIBRIS II MZ. 16 LOTE 29	130235761-1	144,00	1152,00	5%	57,00
3-23-65-30-000	ALCIVAR DELGADO TALA LASTERIA	URBIBRIS II MZ. 16 LOTE 30	172145076-2	144,00	1440,00	5%	72,00
3-23-65-31-000	DELGADO IZUQUIN OLGA MARIA	URBIBRIS II MZ. 16 LOTE 31	130732055-7	144,00	1440,00	5%	72,00
3-23-65-32-000	POSDOLLA CARREÑO CLEMENCIA ELIZABETH	URBIBRIS II MZ. 16 LOTE 32	130037936-9	144,00	1152,00	5%	57,00
3-21-65-33-000	CEDEÑO FERNANDEZ WALTER WILHEMO	URBIBRIS II MZ. 16 LOTE 33	131211194-0	144,00	1152,00	5%	57,00
3-23-65-34-000	CEDEÑO FERNANDEZ DOFFRE ALEXANDER	URBIBRIS II MZ. 16 LOTE 34	131094739-9	144,00	1152,00	5%	57,00
3-24-65-35-000	VELAZ ROSADO DOLores LILIANETH	URBIBRIS II MZ. 16 LOTE 35	130517978-3	144,00	1152,00	5%	57,00
3-24-65-36-000	LAMORA VILLAFUERTE INDEJIRA DEL TRAMISO	URBIBRIS II MZ. 16 LOTE 36	130345296-9	144,00	1152,00	5%	57,00
3-23-65-37-000	GIMNEA BANDA VICTOR EDMUNDO	URBIBRIS II MZ. 16 LOTE 37	130850125-1	144,00	1152,00	5%	57,00
3-23-65-38-000	ENAZO ENRIQUEZ ROGER ALEJANDRO	URBIBRIS II MZ. 16 LOTE 38	130009264-9	144,00	1152,00	5%	57,00
3-23-65-39-000	ALARCON CEDENO GENNY MARIAM	URBIBRIS II MZ. 16 LOTE 39	131279404-2	144,00	1152,00	5%	57,00
3-23-65-40-000	CEDEÑO ARGANDOÑA REGENIA ARGENTINA	URBIBRIS II MZ. 16 LOTE 40	131012927-7	244,00	1152,00	5%	57,00
3-23-65-41-000	ARGANDOÑA MACIAS GENIS BARTOLA	URBIBRIS II MZ. 16 LOTE 41	130257601-5	144,00	1152,00	5%	57,00
3-23-65-42-000	MOSFAR CEDENO NONA EUGENIA	URBIBRIS II MZ. 16 LOTE 42	131022165-8	144,00	1152,00	5%	57,00
3-23-65-43-000	GARCIA SALTOS QUERIDA CALAFINA	URBIBRIS II MZ. 16 LOTE 43	130866178-8	144,00	1152,00	5%	57,00
3-23-65-44-000	PIOD CEVALLOS JUANA MONSERRATE	URBIBRIS II MZ. 16 LOTE 44	131231254-6	144,00	1152,00	5%	57,00
3-23-65-45-000	FLORES MARI LINDO JUVY CILIBERTO	URBIBRIS II MZ. 16 LOTE 45	130405889-7	144,00	1152,00	5%	57,00
3-23-65-46-000	SUAREZ BENITEZ MARY ALEXANDRA	URBIBRIS II MZ. 16 LOTE 46	091043011-0	144,00	1152,00	5%	57,00
3-23-65-47-000	D.A.P. MANIA	URBIBRIS II MZ. 16 LOTE 47	1300000910001	144,00	1152,00	5%	57,00
3-23-65-48-000	PONCE PICO IGNACIO ALEJANDRO	URBIBRIS II MZ. 16 LOTE 48	130905686-7	144,00	1152,00	5%	57,00
3-23-65-49-000	DELGADO FLORES FANNY PATRICIA	URBIBRIS II MZ. 16 LOTE 49	131230000-8	144,00	1152,00	5%	57,00

Dirección: Calle 9 y Av.4
Teléfonos: 2611 471 / 2611 479 / 2611 558

Página 15 de 28
Secretaría General

SECRETARIA GENERAL
CANTON MANIA
SECRETARIA GENERAL
SECRETARIA GENERAL

GOBIERNO AUTÓNOMO
DESCENTRALIZADO MUNICIPAL
DEL
CANTÓN MANTA



CANTÓN MANTA	PROPIETARIO	UBICACIÓN	IDENTIFICACION	VALOR	VALOR	TASA	VALOR
1-21-10-45-000	WALTER BRUNO CARRERA	URBIRIOS II MZ. 19 LOTE 15	130120091-8	144,00	1152,00	5%	57,60
1-21-10-45-000	WALTER BRUNO CARRERA	URBIRIOS II MZ. 19 LOTE 16	131233143-8	144,00	1152,00	5%	57,60
1-21-10-45-000	WALTER BRUNO CARRERA	URBIRIOS II MZ. 19 LOTE 17	131303011-9	144,00	1152,00	5%	57,60
1-21-10-45-000	WALTER BRUNO CARRERA	URBIRIOS II MZ. 19 LOTE 18	1310814107-6	144,00	1152,00	5%	57,60
1-21-10-45-000	WALTER BRUNO CARRERA	URBIRIOS II MZ. 19 LOTE 19	1780000080001	144,00	1152,00	5%	57,60
1-21-10-45-000	WALTER BRUNO CARRERA	URBIRIOS II MZ. 19 LOTE 20	14100000980001	144,00	1152,00	5%	57,60
1-21-10-45-000	WALTER BRUNO CARRERA	URBIRIOS II MZ. 19 LOTE 21	130710395-0	144,00	1152,00	5%	57,60
1-21-10-45-000	WALTER BRUNO CARRERA	URBIRIOS II MZ. 19 LOTE 22	1780000080001	144,00	1152,00	5%	57,60
1-21-10-45-000	WALTER BRUNO CARRERA	URBIRIOS II MZ. 19 LOTE 23	130990476-8	144,00	1152,00	5%	57,60
1-21-10-45-000	WALTER BRUNO CARRERA	URBIRIOS II MZ. 19 LOTE 24	130981383-9	144,00	1152,00	5%	57,60
1-21-10-45-000	WALTER BRUNO CARRERA	URBIRIOS II MZ. 19 LOTE 25	131306489-0	144,00	1152,00	5%	57,60
1-21-10-45-000	WALTER BRUNO CARRERA	URBIRIOS II MZ. 19 LOTE 26	131218858-2	144,00	1152,00	5%	57,60
1-21-10-45-000	WALTER BRUNO CARRERA	URBIRIOS II MZ. 19 LOTE 27	130740797-3	144,00	1152,00	5%	57,60
1-21-10-45-000	WALTER BRUNO CARRERA	URBIRIOS II MZ. 19 LOTE 28	1360000080001	144,00	1152,00	5%	57,60
1-21-10-45-000	WALTER BRUNO CARRERA	URBIRIOS II MZ. 19 LOTE 29	1360000080001	144,00	1152,00	5%	57,60
1-21-10-45-000	WALTER BRUNO CARRERA	URBIRIOS II MZ. 19 LOTE 30	131048587-1	144,00	1152,00	5%	57,60
1-21-10-45-000	WALTER BRUNO CARRERA	URBIRIOS II MZ. 19 LOTE 31	130985833-5	144,00	1152,00	5%	57,60
1-21-10-45-000	WALTER BRUNO CARRERA	URBIRIOS II MZ. 19 LOTE 32	130544344-3	144,00	1152,00	5%	57,60
1-21-10-45-000	WALTER BRUNO CARRERA	URBIRIOS II MZ. 19 LOTE 33	131005520-6	144,00	1152,00	5%	57,60
1-21-10-45-000	WALTER BRUNO CARRERA	URBIRIOS II MZ. 19 LOTE 34	130972242-7	144,00	1152,00	5%	57,60
1-21-10-45-000	WALTER BRUNO CARRERA	URBIRIOS II MZ. 19 LOTE 35	130744518-7	144,00	1152,00	5%	57,60
1-21-10-45-000	WALTER BRUNO CARRERA	URBIRIOS II MZ. 19 LOTE 36	131130445-4	144,00	1152,00	5%	57,60
1-21-10-45-000	WALTER BRUNO CARRERA	URBIRIOS II MZ. 19 LOTE 37	130729081-6	144,00	1152,00	5%	57,60
1-21-10-45-000	WALTER BRUNO CARRERA	URBIRIOS II MZ. 19 LOTE 38	130449385-1	144,00	1152,00	5%	57,60

10 de Agosto 2015

10 de Agosto 2015

BARRIO URBIRIOS II - PARROQUIA TAYSA, CANTÓN MANTA

CANTÓN MANTA	PROPIETARIO	UBICACIÓN	IDENTIFICACION	VALOR	VALOR	TASA	VALOR
1-21-10-45-000	MILAGRO ROSA GONZALEZ	URBIRIOS II MZ. 20 LOTE 01	131374641-2	168,00	1344,00	5%	68,40
1-21-10-45-000	JANIS CALIJA GARRIGAN PATIÑA	URBIRIOS II MZ. 20 LOTE 02	130612035-3	144,00	1152,00	5%	57,60
1-21-10-45-000	MARCELO MIRANDA ANGELA MONTAÑA	URBIRIOS II MZ. 20 LOTE 03	130997700-3	144,00	1152,00	5%	57,60
1-21-10-45-000	MARCELO MIRANDA ANGELA MONTAÑA	URBIRIOS II MZ. 20 LOTE 04	130613995-4	144,00	1152,00	5%	57,60
1-21-10-45-000	MARCELO MIRANDA ANGELA MONTAÑA	URBIRIOS II MZ. 20 LOTE 05	130978855-0	144,00	1152,00	5%	57,60
1-21-10-45-000	MARCELO MIRANDA ANGELA MONTAÑA	URBIRIOS II MZ. 20 LOTE 06	131613558-3	144,00	1152,00	5%	57,60
1-21-10-45-000	MARCELO MIRANDA ANGELA MONTAÑA	URBIRIOS II MZ. 20 LOTE 07	130968558-1	144,00	1152,00	5%	57,60
1-21-10-45-000	MARCELO MIRANDA ANGELA MONTAÑA	URBIRIOS II MZ. 20 LOTE 08	130858567-1	144,00	1152,00	5%	57,60
1-21-10-45-000	MARCELO MIRANDA ANGELA MONTAÑA	URBIRIOS II MZ. 20 LOTE 09	130978855-0	144,00	1152,00	5%	57,60
1-21-10-45-000	MARCELO MIRANDA ANGELA MONTAÑA	URBIRIOS II MZ. 20 LOTE 10	130742728-4	144,00	1152,00	5%	57,60
1-21-10-45-000	MARCELO MIRANDA ANGELA MONTAÑA	URBIRIOS II MZ. 20 LOTE 11	1360000080001	144,00	1152,00	5%	57,60
1-21-10-45-000	MARCELO MIRANDA ANGELA MONTAÑA	URBIRIOS II MZ. 20 LOTE 12	130978855-0	144,00	1152,00	5%	57,60
1-21-10-45-000	MARCELO MIRANDA ANGELA MONTAÑA	URBIRIOS II MZ. 20 LOTE 13	130919145-3	144,00	1152,00	5%	57,60
1-21-10-45-000	MARCELO MIRANDA ANGELA MONTAÑA	URBIRIOS II MZ. 20 LOTE 14	130725521-0	144,00	1152,00	5%	57,60
1-21-10-45-000	MARCELO MIRANDA ANGELA MONTAÑA	URBIRIOS II MZ. 20 LOTE 15	131080757-5	144,00	1152,00	5%	57,60
1-21-10-45-000	MARCELO MIRANDA ANGELA MONTAÑA	URBIRIOS II MZ. 20 LOTE 16	130643359-3	144,00	1152,00	5%	57,60
1-21-10-45-000	MARCELO MIRANDA ANGELA MONTAÑA	URBIRIOS II MZ. 20 LOTE 17	130917428-4	144,00	1152,00	5%	57,60
1-21-10-45-000	MARCELO MIRANDA ANGELA MONTAÑA	URBIRIOS II MZ. 20 LOTE 18	130817266-4	144,00	1152,00	5%	57,60
1-21-10-45-000	MARCELO MIRANDA ANGELA MONTAÑA	URBIRIOS II MZ. 20 LOTE 19	1360000080001	144,00	1152,00	5%	57,60
1-21-10-45-000	MARCELO MIRANDA ANGELA MONTAÑA	URBIRIOS II MZ. 20 LOTE 20	130919145-3	144,00	1152,00	5%	57,60
1-21-10-45-000	MARCELO MIRANDA ANGELA MONTAÑA	URBIRIOS II MZ. 20 LOTE 21	1360000080001	144,00	1152,00	5%	57,60
1-21-10-45-000	MARCELO MIRANDA ANGELA MONTAÑA	URBIRIOS II MZ. 20 LOTE 22	1360000080001	144,00	1152,00	5%	57,60
1-21-10-45-000	MARCELO MIRANDA ANGELA MONTAÑA	URBIRIOS II MZ. 20 LOTE 23	1360000080001	144,00	1152,00	5%	57,60
1-21-10-45-000	MARCELO MIRANDA ANGELA MONTAÑA	URBIRIOS II MZ. 20 LOTE 24	1360000080001	144,00	1152,00	5%	57,60

10 de Agosto 2015

10 de Agosto 2015





3-23-71-36-000	RIVAS VILELA NEVISOR ERMELO	URBARRIOS II MZ. 20 LOTE 24	130887086-2	144.00	1152.00	5%	57.60
3-23-71-35-000	RIVAS VILELA LUIS RODRIGO	URBARRIOS II MZ. 20 LOTE 25	172072490-3	144.00	1152.00	5%	57.60
3-23-71-34-000	RIVAS VILELA NATIVA PUZAZEH	URBARRIOS II MZ. 20 LOTE 26	150600518-0	144.00	1152.00	5%	57.60
3-23-71-33-000	RIVAS VILELA APOLONIA LLVIA	URBARRIOS II MZ. 20 LOTE 27	130872281-2	144.00	1152.00	5%	57.60
3-23-71-32-000	VIEIRA SANCHEZ REMUNDO TERRAZ	URBARRIOS II MZ. 20 LOTE 28	130872113-6	144.00	1152.00	5%	57.60
3-23-71-31-000	RIVAS VILELA LIMBENKO CLEMENTE	URBARRIOS II MZ. 20 LOTE 29	130849876-7	144.00	1152.00	5%	57.60
3-23-71-30-000	LOPEZ RIVYES PETER KOLDEX	URBARRIOS II MZ. 20 LOTE 30	130833562-2	144.00	1152.00	5%	57.60
3-23-71-29-000	G.A.D MANTA	URBARRIOS II MZ. 20 LOTE 31	1308000980001	144.00	1152.00	5%	57.60
3-23-71-28-000	LOCK ANDRERA JEFERSON VICENTE	URBARRIOS II MZ. 20 LOTE 32	130829874-7	144.00	1152.00	5%	57.60
3-23-71-27-000	CEDEÑO DELGADO MARIA DEL CARMEN	URBARRIOS II MZ. 20 LOTE 33	130811100-5	144.00	1152.00	5%	57.60
3-23-71-26-000	MAJDO DELGADO JOSE ALEJANDRO	URBARRIOS II MZ. 20 LOTE 34	130802067-0	144.00	1152.00	5%	57.60
3-23-71-25-000	SARANDOPANHO LAURA MARLENE	URBARRIOS II MZ. 20 LOTE 35	130890786-2	144.00	1152.00	5%	57.60
3-23-71-15-000	CACUA ALIDA	URBARRIOS II MZ. 20 LOTE 36	130820674-9	168.00	1328.64	5%	66.91

7/1/2010

BARRIO URBARRIOS II MANTAS LA JARCA CALZADA MANTAS

CLAVE	PROPIETARIO	DIRECCION ACTUAL	CEDULA IDENTIFICATORIA	AREA DE LOTE (M ²)	VALOR DEL LOTE	% DE PAGAMENTO	VALOR DE LA CANCELACION POR DEBERO DE TIERRA
3-23-84-02-000	G.A.D MANTA	URBARRIOS II MZ. 21 LOTE 01	1360000980001	144.00	1152.00	5%	57.60
3-23-84-03-000	G.A.D MANTA	URBARRIOS II MZ. 21 LOTE 02	1360000980001	144.00	1152.00	5%	57.60
3-23-84-04-000	G.A.D MANTA	URBARRIOS II MZ. 21 LOTE 03	1360000980001	144.00	1152.00	5%	57.60
3-23-84-05-000	G.A.D MANTA	URBARRIOS II MZ. 21 LOTE 04	1360000980001	144.00	1152.00	5%	57.60
3-23-84-06-000	G.A.D MANTA	URBARRIOS II MZ. 21 LOTE 05	1360000980001	144.00	1152.00	5%	57.60
3-23-84-07-000	G.A.D MANTA	URBARRIOS II MZ. 21 LOTE 06	1360000980001	144.00	1152.00	5%	57.60
3-23-84-08-000	G.A.D MANTA	URBARRIOS II MZ. 21 LOTE 07	1360000980001	144.00	1152.00	5%	57.60
3-23-84-09-000	G.A.D MANTA	URBARRIOS II MZ. 21 LOTE 08	1360000980001	144.00	1152.00	5%	57.60
3-23-84-10-000	G.A.D MANTA	URBARRIOS II MZ. 21 LOTE 09	1360000980001	144.00	1152.00	5%	57.60
3-23-84-11-000	G.A.D MANTA	URBARRIOS II MZ. 21 LOTE 10	1360000980001	144.00	1152.00	5%	57.60
3-23-84-12-000	G.A.D MANTA	URBARRIOS II MZ. 21 LOTE 11	1360000980001	144.00	1152.00	5%	57.60
3-23-84-13-000	G.A.D MANTA	URBARRIOS II MZ. 21 LOTE 12	1360000980001	144.00	1152.00	5%	57.60
3-23-84-14-000	G.A.D MANTA	URBARRIOS II MZ. 21 LOTE 13	1360000980001	144.00	1152.00	5%	57.60
3-23-84-15-000	G.A.D MANTA	URBARRIOS II MZ. 21 LOTE 14	1360000980001	144.00	1152.00	5%	57.60
3-23-84-16-000	G.A.D MANTA	URBARRIOS II MZ. 21 LOTE 15	1360000980001	144.00	1152.00	5%	57.60
3-23-84-17-000	G.A.D MANTA	URBARRIOS II MZ. 21 LOTE 16	1360000980001	144.00	1152.00	5%	57.60
3-23-84-18-000	G.A.D MANTA	URBARRIOS II MZ. 21 LOTE 17	1360000980001	144.00	1152.00	5%	57.60
3-23-84-19-000	G.A.D MANTA	URBARRIOS II MZ. 21 LOTE 18	1360000980001	144.00	1152.00	5%	57.60
3-23-84-20-000	G.A.D MANTA	URBARRIOS II MZ. 21 LOTE 19	1360000980001	144.00	1152.00	5%	57.60
3-23-84-21-000	G.A.D MANTA	URBARRIOS II MZ. 21 LOTE 20	1360000980001	144.00	1152.00	5%	57.60
3-23-84-22-000	G.A.D MANTA	URBARRIOS II MZ. 21 LOTE 21	1360000980001	144.00	1152.00	5%	57.60
3-23-84-23-000	G.A.D MANTA	URBARRIOS II MZ. 21 LOTE 22	1360000980001	144.00	1152.00	5%	57.60
3-23-84-24-000	G.A.D MANTA	URBARRIOS II MZ. 21 LOTE 23	1360000980001	144.00	1152.00	5%	57.60
3-23-84-25-000	G.A.D MANTA	URBARRIOS II MZ. 21 LOTE 24	1360000980001	144.00	1152.00	5%	57.60
3-23-84-26-000	G.A.D MANTA	URBARRIOS II MZ. 21 LOTE 25	1360000980001	144.00	1152.00	5%	57.60
3-23-84-27-000	G.A.D MANTA	URBARRIOS II MZ. 21 LOTE 26	1360000980001	144.00	1152.00	5%	57.60
3-23-84-28-000	G.A.D MANTA	URBARRIOS II MZ. 21 LOTE 27	1360000980001	144.00	1152.00	5%	57.60
3-23-84-29-000	G.A.D MANTA	URBARRIOS II MZ. 21 LOTE 28	1360000980001	144.00	1152.00	5%	57.60
3-23-84-30-000	G.A.D MANTA	URBARRIOS II MZ. 21 LOTE 29	1360000980001	144.00	1152.00	5%	57.60
3-23-84-31-000	G.A.D MANTA	URBARRIOS II MZ. 21 LOTE 30	1360000980001	144.00	1152.00	5%	57.60
3-23-84-32-000	G.A.D MANTA	URBARRIOS II MZ. 21 LOTE 31	1360000980001	144.00	1152.00	5%	57.60
3-23-84-33-000	G.A.D MANTA	URBARRIOS II MZ. 21 LOTE 32	1360000980001	144.00	1152.00	5%	57.60
3-23-84-34-000	G.A.D MANTA	URBARRIOS II MZ. 21 LOTE 33	1360000980001	144.00	1152.00	5%	57.60
3-23-84-35-000	G.A.D MANTA	URBARRIOS II MZ. 21 LOTE 34	1360000980001	144.00	1152.00	5%	57.60

21

SECRETARIA

Dirección: Calle 9 y Av. 4
Teléfonos: 2611 471 / 2611 479 / 2611 558
Fax: 2611 714

SECRETARIA GENERAL

 SECRETARIA GENERAL



FECHA	ADQUIRENTE	DIRECCION	CEDULA	VALOR	VALOR	VALOR	VALOR
1-23-68-12-000	CASAS...	URBIBRIS II MAZ 18 LOTE 07	15124920-1	144,00	1152,00	5%	57,00
1-23-68-12-000	SERRANO...	URBIBRIS II MAZ 18 LOTE 08	130654120-1	144,00	1152,00	5%	57,00
1-23-68-12-000	MARINO...	URBIBRIS II MAZ 18 LOTE 09	13111928-7	144,00	1152,00	5%	57,00
1-23-68-12-000	GUZAN...	URBIBRIS II MAZ 18 LOTE 10	12051624-9	144,00	1152,00	5%	57,00
1-23-68-12-000	ALVARO...	URBIBRIS II MAZ 18 LOTE 11	13044432-7	144,00	1152,00	5%	57,00
1-23-68-12-000	ALVARO...	URBIBRIS II MAZ 18 LOTE 12	130964614-4	144,00	1152,00	5%	57,00
1-23-68-12-000	ALVARO...	URBIBRIS II MAZ 18 LOTE 13	131260942-0	144,00	1152,00	5%	57,00
1-23-68-12-000	MARINAS...	URBIBRIS II MAZ 18 LOTE 14	13093325-9	144,00	1152,00	5%	57,00
1-23-68-12-000	MARINAS...	URBIBRIS II MAZ 18 LOTE 15	130971727-9	144,00	1152,00	5%	57,00
1-23-68-12-000	MARINAS...	URBIBRIS II MAZ 18 LOTE 16	140587913-7	144,00	1152,00	5%	57,00
1-23-68-12-000	MARINAS...	URBIBRIS II MAZ 18 LOTE 17	130412437-3	144,00	1152,00	5%	57,00
1-23-68-12-000	MARINAS...	URBIBRIS II MAZ 18 LOTE 18	130656242-5	144,00	1152,00	5%	57,00
1-23-68-12-000	MARINAS...	URBIBRIS II MAZ 18 LOTE 19	131145178-7	144,00	1152,00	5%	57,00
1-23-68-12-000	MARINAS...	URBIBRIS II MAZ 18 LOTE 20	0912754644	144,00	1152,00	5%	57,00
1-23-68-12-000	MARINAS...	URBIBRIS II MAZ 18 LOTE 21	130930734-3	144,00	1152,00	5%	57,00
1-23-68-12-000	MARINAS...	URBIBRIS II MAZ 18 LOTE 22	130435083-4	144,00	1152,00	5%	57,00
1-23-68-12-000	MARINAS...	URBIBRIS II MAZ 18 LOTE 23	130430100-4	144,00	1152,00	5%	57,00
1-23-68-12-000	MARINAS...	URBIBRIS II MAZ 18 LOTE 24	170911252-7	144,00	1152,00	5%	57,00
1-23-68-12-000	MARINAS...	URBIBRIS II MAZ 18 LOTE 25	130502105-8	144,00	1152,00	5%	57,00
1-23-68-12-000	MARINAS...	URBIBRIS II MAZ 18 LOTE 26	130610723-9	144,00	1152,00	5%	57,00
1-23-68-12-000	MARINAS...	URBIBRIS II MAZ 18 LOTE 27	17166746-3	144,00	1152,00	5%	57,00
1-23-68-12-000	MARINAS...	URBIBRIS II MAZ 18 LOTE 28	17166746-3	144,00	1152,00	5%	57,00
1-23-68-12-000	MARINAS...	URBIBRIS II MAZ 18 LOTE 29	130490838-1	144,00	1152,00	5%	57,00
1-23-68-12-000	MARINAS...	URBIBRIS II MAZ 18 LOTE 30	330885523-5	144,00	1152,00	5%	57,00
1-23-68-12-000	MARINAS...	URBIBRIS II MAZ 18 LOTE 31	131213524-4	144,00	1152,00	5%	57,00
1-23-68-12-000	MARINAS...	URBIBRIS II MAZ 18 LOTE 32	070499920-4	144,00	1152,00	5%	57,00
1-23-68-12-000	MARINAS...	URBIBRIS II MAZ 18 LOTE 33	231022634-4	144,00	1152,00	5%	57,00
1-23-68-12-000	MARINAS...	URBIBRIS II MAZ 18 LOTE 34	131211529-8	144,00	1152,00	5%	57,00
1-23-68-12-000	MARINAS...	URBIBRIS II MAZ 18 LOTE 35	130746406-3	144,00	1152,00	5%	57,00
1-23-68-12-000	MARINAS...	URBIBRIS II MAZ 18 LOTE 36	130741526-8	144,00	1152,00	5%	57,00
1-23-68-12-000	MARINAS...	URBIBRIS II MAZ 18 LOTE 37	130731054-9	144,00	1152,00	5%	57,00

BARRIO "URBIBRIS II" PARROQUIA TAPACHI, CANTON MANTA

FECHA	ADQUIRENTE	DIRECCION	CEDULA	VALOR	VALOR	VALOR	VALOR
1-23-68-12-000	ARFANI	URBIBRIS II MAZ 18 LOTE 01	131087991-1	144,00	1152,00	5%	57,00
1-23-68-12-000	ARFANI	URBIBRIS II MAZ 18 LOTE 02	131147390-1	144,00	1152,00	5%	57,00
1-23-68-12-000	ARFANI	URBIBRIS II MAZ 18 LOTE 03	131049867-7	144,00	1152,00	5%	57,00
1-23-68-12-000	ARFANI	URBIBRIS II MAZ 18 LOTE 04	130604252-3	144,00	1152,00	5%	57,00
1-23-68-12-000	ARFANI	URBIBRIS II MAZ 18 LOTE 05	130752302-4	144,00	1152,00	5%	57,00
1-23-68-12-000	ARFANI	URBIBRIS II MAZ 18 LOTE 06	131323275-5	144,00	1152,00	5%	57,00
1-23-68-12-000	ARFANI	URBIBRIS II MAZ 18 LOTE 07	130286514-4	144,00	1152,00	5%	57,00
1-23-68-12-000	ARFANI	URBIBRIS II MAZ 18 LOTE 08	130409113-3	144,00	1152,00	5%	57,00
1-23-68-12-000	ARFANI	URBIBRIS II MAZ 18 LOTE 09	130938388-7	144,00	1152,00	5%	57,00
1-23-68-12-000	ARFANI	URBIBRIS II MAZ 18 LOTE 10	131344601-1	144,00	1152,00	5%	57,00
1-23-68-12-000	ARFANI	URBIBRIS II MAZ 18 LOTE 11	130974333-0	144,00	1152,00	5%	57,00
1-23-68-12-000	ARFANI	URBIBRIS II MAZ 18 LOTE 12	130731966-3	144,00	1152,00	5%	57,00
1-23-68-12-000	ARFANI	URBIBRIS II MAZ 18 LOTE 13	231022634-4	144,00	1152,00	5%	57,00
1-23-68-12-000	ARFANI	URBIBRIS II MAZ 18 LOTE 14	131022634-4	144,00	1152,00	5%	57,00

Teléfono: (051) 4791261 / 558

Página 11 de 2

El Director
Notaría Pública

SECRETARIA



GOBIERNO AUTÓNOMO
DECENTRALIZADO MUNICIPAL
DEL
CANTÓN MANTA



CANTÓN	MUNICIPIO	PARCELAS	PROPIETARIO	UBICACIÓN	VALOR CATASTRAL	VALOR FISCAL	VALOR DEVENGADO	VALOR DEVENGADO POR PAGAR
3-23-02-01-000	MANTUAÑO VELEZ NANCISA ELIZABETH	URBARRIOS II MZ. 16 LOTE 49	130644707-7	144,00	2152,00	5%		
3-23-02-02-000	GILLES BRAVO JOSE ROMANELY	URBARRIOS II MZ. 16 LOTE 50	130644807-8	144,00	2152,00	5%		
3-23-02-03-000	DIAMOND ENCA EMEILIA SESASIANA	URBARRIOS II MZ. 16 LOTE 51	130644911-5	144,00	2152,00	5%		
3-23-02-04-000	TATIANA DORAIZA MERO QUIROZ	URBARRIOS II MZ. 16 LOTE 52	131240300-9	144,00	2152,00	5%		
3-23-02-05-000	PINARGOTE LOOR DANNY JACQUELINE	URBARRIOS II MZ. 16 LOTE 53	130644808-6	144,00	2152,00	5%	57,60	
3-23-02-06-000	DESMEO JOHNCLO RICARDO FREYERENKO	URBARRIOS II MZ. 16 LOTE 54	131024761-3	144,00	2152,00	5%	57,60	
3-23-02-07-000	GRACIA MENDOZA JOSE GEOVANNY	URBARRIOS II MZ. 16 LOTE 55	131282150-0	144,00	2152,00	5%	57,60	
3-23-02-08-000	SALTOS ARZAGA YUMA UBALDINA	URBARRIOS II MZ. 16 LOTE 56	131024200-3	144,00	2152,00	5%	57,60	
3-23-02-09-000	ELEOPE MORAÑO MARIA CATALINA	URBARRIOS II MZ. 16 LOTE 57	130762970-0	144,00	2152,00	5%	57,60	
3-23-02-10-000	ANDREA DE CIANCY EDGAR ZAFREHO	URBARRIOS II MZ. 16 LOTE 58	130850001-1	222,70	1821,50	5%	81,08	
				1.177,70	18.215,00		81,08	

BARRO "URBARRIOS II" CALLES A IANCA, CANTÓN MANTA

CANTÓN	MUNICIPIO	PARCELAS	PROPIETARIO	UBICACIÓN	VALOR CATASTRAL	VALOR FISCAL	VALOR DEVENGADO	VALOR DEVENGADO POR PAGAR
3-23-06-01-000	BELLO DELGADO ADRIANA ARELIZA	URBARRIOS II MZ. 17 LOTE 01	131142297-3	144,00	2152,00	5%	86,40	
3-23-06-02-000	CLEOPATRO BRIONES ALOR MARIA	URBARRIOS II MZ. 17 LOTE 02	131084292-5	144,00	2152,00	5%	57,60	
3-23-06-03-000	VILLEGAS VILLAS IRISNE ROSARIA	URBARRIOS II MZ. 17 LOTE 03	131309483-1	144,00	2152,00	5%	57,60	
3-23-06-04-000	S.A.D MANTA	URBARRIOS II MZ. 17 LOTE 04	1360000900001	144,00	2152,00	5%	57,60	
3-23-06-05-000	LOPEZ BELSADO LUIS LEONARDO	URBARRIOS II MZ. 17 LOTE 05	131045288-7	144,00	2152,00	5%	57,60	
3-23-06-06-000	CLEOPATRO RODRIGUEZ LUIS ALFONSO	URBARRIOS II MZ. 17 LOTE 06	130566036-1	144,00	2152,00	5%	57,60	
3-23-06-07-000	CEDEÑO ZAMBRANO LUIS ANTONIO	URBARRIOS II MZ. 17 LOTE 07	131233109-5	144,00	2152,00	5%	57,60	
3-23-06-08-000	LOOR PACHECO ESTHER MARCELENA	URBARRIOS II MZ. 17 LOTE 08	130995022-6	144,00	2152,00	5%	57,60	
3-23-06-09-000	PINCOY SUZURTO JOSE MARCOS	URBARRIOS II MZ. 17 LOTE 09	130955679-6	144,00	2152,00	5%	57,60	
3-23-06-10-000	YENEZ MACIAS PATRICIA MARIANELLA	URBARRIOS II MZ. 17 LOTE 10	130761413-9	144,00	2152,00	5%	57,60	
3-23-06-11-000	DIJONES MENDO UMANA RAFAELA	URBARRIOS II MZ. 17 LOTE 11	131261480-2	144,00	2152,00	5%	57,60	
3-23-06-12-000	LOOR FERRAILLA ADELINA ISABEL	URBARRIOS II MZ. 17 LOTE 12	130139461-6	144,00	2152,00	5%	57,60	
3-23-06-13-000	SOLAZANO SAMAYO ANGEL ANDRÉS	URBARRIOS II MZ. 17 LOTE 13	130769372-0	144,00	2152,00	5%	57,60	
3-23-06-14-000	SOLAZANO PARRAGA LIMAY JOSE	URBARRIOS II MZ. 17 LOTE 14	130790505-3	144,00	2152,00	5%	57,60	
3-23-06-15-000	LOOR SORRINOZA MARIA INES	URBARRIOS II MZ. 17 LOTE 15	130941013-0	144,00	2152,00	5%	57,60	
3-23-06-16-000	BAQUE PARRALES DIOCESA FRANCISCA	URBARRIOS II MZ. 17 LOTE 16	131081107-5	144,00	2152,00	5%	57,60	
3-23-06-17-000	PACINIRO JULIASAGUA LUIS RAFAEL	URBARRIOS II MZ. 17 LOTE 17	130781209-3	144,00	2152,00	5%	57,60	
3-23-06-18-000	MAGOS SUZURTO ANACEY BEL ROSCO	URBARRIOS II MZ. 17 LOTE 18	131045148-7	144,00	2152,00	5%	57,60	
3-23-06-19-000	NIOS ALDAR SOSA KEAY	URBARRIOS II MZ. 17 LOTE 19	131371860-3	144,00	2152,00	5%	57,60	
3-23-06-20-000	S.A.D MANTA	URBARRIOS II MZ. 17 LOTE 20	1360000900001	144,00	2152,00	5%	57,60	
				1.177,70	18.215,00		81,08	

BARRO "URBARRIOS II" CALLES A IANCA, CANTÓN MANTA

CANTÓN	MUNICIPIO	PARCELAS	PROPIETARIO	UBICACIÓN	VALOR CATASTRAL	VALOR FISCAL	VALOR DEVENGADO	VALOR DEVENGADO POR PAGAR
3-23-08-01-000	ZAMERANO MENDOZA LOYOLA DEL CARMEN	URBARRIOS II MZ. 18 LOTE 01	130797897-7	144,00	2152,00	5%	86,40	
3-23-08-02-000	LOPEZ OSORIO CARLOS ANTONIO	URBARRIOS II MZ. 18 LOTE 02	130226217-3	144,00	2152,00	5%	57,60	
3-23-08-03-000	CLEOPATRO MERO LIBER MARCELO	URBARRIOS II MZ. 18 LOTE 03	131042233-4	144,00	2152,00	5%	57,60	
3-23-08-04-000	MENDOZA PINARGOTE MARICAT NAUCOSA	URBARRIOS II MZ. 18 LOTE 04	134902021-5	144,00	2152,00	5%	57,60	
3-23-08-05-000	MUNTEDEZ CEBALLOS ANGEL JACINTO	URBARRIOS II MZ. 18 LOTE 05	130499770-2	144,00	2152,00	5%	57,60	
3-23-08-06-000	WILLIAMS PAERICO GINES RODRIGUEZ	URBARRIOS II MZ. 18 LOTE 06	130780306-5	144,00	2152,00	5%	57,60	
				1.177,70	18.215,00		81,08	

Dirección: Calle 9 y Avda.
Teléfonos: 2611 471 / 2611 479 / 2611 558



BARRIO URBIBRITOS II - PARROQUIA TARQUI, CANTÓN MANTA

IDENTIFICACION	PROPIETARIO	VALOR	VALOR	VALOR
URBIBRITOS II MZ. 23 LOTE 01	ESTADISTA MINISTERIO DE EDUCACION	15000000000	547,33	1377,50
URBIBRITOS II MZ. 23 LOTE 02	MANTAS AREA DE RESERVA	13500000000	13750,00	90000,00

BARRIO URBIBRITOS II - PARROQUIA TARQUI, CANTÓN MANTA

IDENTIFICACION	PROPIETARIO	VALOR	VALOR	VALOR
URBIBRITOS II MZ. 24 LOTE 01	S.A. URBANITA "DESIGNADA A CONSEJO DE SERVICIO DE BIENES MOBILIARIOS DEL PONTIFICADO"	15000000000	330,00	1080,00
URBIBRITOS II MZ. 24 LOTE 02	C.A. MANTA "DESIGNADA A AGUADERA ENIC"	13000000000	480,00	2700,00
URBIBRITOS II MZ. 24 LOTE 03	S.A. URBANITA "DESIGNADA A CONSEJO DE SERVICIO DE BIENES MOBILIARIOS DEL PONTIFICADO"	13000000000	400,00	2400,00
URBIBRITOS II MZ. 24 LOTE 04	S.A. URBANITA "DESIGNADA A CONSEJO DE SERVICIO DE BIENES MOBILIARIOS DEL PONTIFICADO"	15000000000	1120,00	9800,00
URBIBRITOS II MZ. 24 LOTE 05	S.A. URBANITA "DESIGNADA A CONSEJO DE SERVICIO DE BIENES MOBILIARIOS DEL PONTIFICADO"	13000000000	150,00	11200,00

SEGUNDO: Acoger el informe Definitivo No. 09-PU-JCV de la Dirección Municipal de Planeación Urbana, respecto de los 73 lotes que se encuentran inmersos en la presente resolución de adjudicación de partición administrativa, que se ubican en la manzana 21 (46 lotes) y dispersos en varias manzanas (27 lotes), que constan a nombre del CADMO-MANTA, por no haberse identificado a los beneficiarios, se aplicará lo establecido en el artículo 486 literal d) del Código Orgánico Territorial (COT) MO.

TERCERO: Disponer a la Dirección de Gestión Jurídica del CADMO-Manta, realice el trámite legal de protocolización ante un Notario Público e inscribir en el Registro de la Propiedad del Cantón Manta, la presente Resolución de Partición y Adjudicación, constituyéndose la misma en el Título de Dominio del Adjudicatario. Los costos que se generen dentro del proceso de legalización del bien inmueble hasta su inscripción en el Registro de la Propiedad, serán asumidos por el o la beneficiario.

CUARTO: Disponer al Registrador de la Propiedad del Cantón Manta, proceda a inscribir únicamente las adjudicaciones inmersas en la presente Resolución en observancia a lo establecido en la Ordenanza para determinar los Asentamientos Humanos de Mucha, y su Regulación a través de la Resolución de Partición y Adjudicación Administrativa de lotes de terrenos ubicados en zonas de la jurisdicción territorial del Cantón Manta; y, su referida adjudicaciones que deberán encontrarse formalmente catastradas y protocolizadas.

QUINTO: Disponer a los adjudicatarios de los bienes inmersos en la presente Resolución, le pertenezca en adelante los predios legalizados, por el lapso de tres años contados a partir de la inscripción del Título de Dominio en el Registro de la Propiedad del Cantón Manta; debiendo el o la Registrador de la Propiedad marginal la Prohibición de Enajenar en las libras o el recuadro a su cargo.

SECRETARIA

Dirección: Calle
Teléfono: 051 7 2611358
Fax: 051 7 2611358


El Notario
Notaría Pública Cuango
MANTAS - ECUADOR

SECRETARIA
SECRETARIA

Notario Público
Secretaría Cuango



**GOBIERNO AUTÓNOMO
DESCENTRALIZADO MUNICIPAL
DEL
CANTÓN MANTA**



BARRIO "URBIRRIOS II" PARROQUIA TAYACO, CANTÓN MANTA

MANZANA	VALOR DE LA VENTA	ADQUIRENTE	UBICACIÓN	IDENTIFICACION	AREA DE LOTE	AVANZADO DEL LOTE	VALOR DE LA VENTA	VALOR DE LA VENTA	VALOR DE LA VENTA
24	3-27-51-01-000	ALVARO ROSA OLINDA	URBIRRIOS II MZ. 24 LOTE 01	130466301-1	126,00	100%	5%	50,40	
	3-27-51-02-000	FRANCO LAZ MARJORIE MAGDALENA	URBIRRIOS II MZ. 24 LOTE 02	131257900-4	126,00	100%	5%	50,40	
	3-27-51-03-000	PADRINO PULSAGUA DICE RAFAEL	URBIRRIOS II MZ. 24 LOTE 17	150787100-3	126,00	100%	5%	50,40	
	3-27-51-16-000	CARRATEGAN CIDEÑO VICTORIA CAMUNA	URBIRRIOS II MZ. 24 LOTE 16	131247204-0	126,00	100%	5%	50,40	

BARRIO "URBIRRIOS II" PARROQUIA TAYACO, CANTÓN MANTA

MANZANA	VALOR DE LA VENTA	ADQUIRENTE	UBICACIÓN	IDENTIFICACION	AREA DE LOTE	AVANZADO DEL LOTE	VALOR DE LA VENTA	VALOR DE LA VENTA	VALOR DE LA VENTA
25	3-27-51-01-000	GÓMEZ REYES DAVID Y MARY	URBIRRIOS II MZ. 25 LOTE 01	091926720-4	126,00	100%	5%	50,40	
	3-27-51-02-000	MARCOS VELEZ GRACIELA GRACIELA	URBIRRIOS II MZ. 25 LOTE 02	130896430-9	126,00	100%	5%	50,40	
	3-27-51-07-000	SARGA PONCE CARLOS RUILO MOLINA LOPEZ MARCELA ISABEL	URBIRRIOS II MZ. 25 LOTE 17	111111095-9 137158770-7	126,00	100%	5%	50,40	
	3-27-51-15-000	CARRERO MIRA LUIS ALFONSO	URBIRRIOS II MZ. 25 LOTE 15	130488780-2	126,00	100%	5%	50,40	

RESUMEN AREAS BARRIO "URBIRRIOS II"

AREA DE LOTES	VALOR	VALOR
AREA DE LOTES ADJUDICADOS	149.138,22	98,74%
AREA DE RESERVA	21.745,17	
AREA VERDE	50.458,02	31,12%
AREA DE CANCHAS	2.370,57	
AREA DE CANAL	26.031,51	
AREA DE EQUIPAMIENTO	19.471,45	12,41%
AREA DE VIAS	40.024,70	
ACERAS Y BORDILLOS	27.810,45	
AREA TOTAL	386.998,58	100%

Adicionalmente los lotes que constan en las manzanas 13 y 14, han sido destinados a equipamiento urbano (áreas de uso público) y áreas de reserva, según consta en los siguientes cuadros.

SECRETARIA

Dirección: Calle 9 y Avd.
Teléfono: 2611 471 / 2611 479 / 2611 558
Fax: 0611 714

GOBIERNO AUTÓNOMO
DESCENTRALIZADO MUNICIPAL

CANTÓN MANTA



2 23-41-31-000	S.A.O MANTA	URBARRIOS II MZ. 21 A LOTE 32	1386000980001	164,00	1152,00	5%	11,52
2 23-41-31-000	S.A.O MANTA	URBARRIOS II MZ. 21 A LOTE 36	1386000980001	164,00	1152,00	5%	11,52
2 23-41-31-000	S.A.O MANTA	URBARRIOS II MZ. 21 A LOTE 37	1386000980001	164,00	1152,00	5%	11,52
2 23-41-31-000	S.A.O MANTA	URBARRIOS II MZ. 21 A LOTE 38	1386000980001	164,00	1152,00	5%	11,52
2 23-41-31-000	S.A.O MANTA	URBARRIOS II MZ. 21 A LOTE 39	1386000980001	164,00	1152,00	5%	11,52
2 23-41-31-000	S.A.O MANTA	URBARRIOS II MZ. 21 A LOTE 41	1386000980001	164,00	1152,00	5%	11,52
2 23-41-31-000	S.A.O MANTA	URBARRIOS II MZ. 21 A LOTE 42	1386000980001	164,00	1152,00	5%	11,52
2 23-41-31-000	S.A.O MANTA	URBARRIOS II MZ. 21 A LOTE 43	1386000980001	164,00	1152,00	5%	11,52
2 23-41-31-000	S.A.O MANTA	URBARRIOS II MZ. 21 A LOTE 44	1386000980001	164,00	1152,00	5%	11,52
2 23-41-31-000	S.A.O MANTA	URBARRIOS II MZ. 21 A LOTE 45	1386000980001	164,00	1152,00	5%	11,52
2 23-41-31-000	S.A.O MANTA	URBARRIOS II MZ. 21 A LOTE 46	1386000980001	164,00	1152,00	5%	11,52

BARRIO URBARRIOS II - PARROQUIA SAN JUAN, CANTÓN MANTA

NÚMERO DE IDENTIFICACIÓN	NOMBRE DEL DUEÑO	DIRECCIÓN ACTUAL	CÓDIGO DE IDENTIFICACIÓN	ÁREA DE LOTE (M ²)	VALOR DE LOTE (M ²)	VALOR DE LOTE (M ²)	VALOR DE LOTE (M ²)
171155801-0	QUEVEDO SANCHEZ ROSA WARDALENA	URBARRIOS II MZ. 21-A LOTE 01	171155801-0	164,00	1152,00	5%	11,52
130665097-7	CHAVEZ CORDERO SORIO MARITZA	URBARRIOS II MZ. 21-A LOTE 02	130665097-7	164,00	1152,00	5%	11,52
130615373-4	PEREZ ALEXANDER HERNANDEZ ALEXANDER	URBARRIOS II MZ. 21-A LOTE 03	130615373-4	164,00	1152,00	5%	11,52
130605330-5	MOLINA CARRERO ANITA LETICIA	URBARRIOS II MZ. 21-A LOTE 04	130605330-5	164,00	1152,00	5%	11,52
130693765-8	PEREZ ALEXANDER HERNANDEZ ALEXANDER	URBARRIOS II MZ. 21-A LOTE 05	130693765-8	164,00	1152,00	5%	11,52
130723828-6	PEREZ ALEXANDER HERNANDEZ ALEXANDER	URBARRIOS II MZ. 21-A LOTE 06	130723828-6	164,00	1152,00	5%	11,52
130742522-3	PEREZ ESPINAL CARMEN ESTHER	URBARRIOS II MZ. 21-A LOTE 07	130742522-3	164,00	1152,00	5%	11,52
130647358-3	PEREZ LEONOR ROSA MARIA	URBARRIOS II MZ. 21-A LOTE 08	130647358-3	164,00	1152,00	5%	11,52
130986790-5	PEREZ RAQUEL MARIA PASADIA	URBARRIOS II MZ. 21-A LOTE 09	130986790-5	164,00	1152,00	5%	11,52
130572929-7	PEREZ COLOVEZ VICTOR ANTONIO	URBARRIOS II MZ. 21-A LOTE 10	130572929-7	164,00	1152,00	5%	11,52
130608810-5	PEREZ AMARILLO ROSA TERESA PASADIA	URBARRIOS II MZ. 21-A LOTE 11	130608810-5	164,00	1152,00	5%	11,52
130698148-8	PEREZ CAMBRANO FRAYMORON	URBARRIOS II MZ. 21-A LOTE 12	130698148-8	164,00	1152,00	5%	11,52
130707070-7	PEREZ CAMBRANO FRAYMORON	URBARRIOS II MZ. 21-A LOTE 13	130707070-7	164,00	1152,00	5%	11,52
141037900-1	PEREZ CAMBRANO FRAYMORON	URBARRIOS II MZ. 21-A LOTE 14	141037900-1	164,00	1152,00	5%	11,52
131059185-2	PEREZ CAMBRANO FRAYMORON	URBARRIOS II MZ. 21-A LOTE 15	131059185-2	164,00	1152,00	5%	11,52
131085244-7	PEREZ CAMBRANO FRAYMORON	URBARRIOS II MZ. 21-A LOTE 16	131085244-7	164,00	1152,00	5%	11,52
130669452-4	PEREZ CAMBRANO FRAYMORON	URBARRIOS II MZ. 21-A LOTE 17	130669452-4	164,00	1152,00	5%	11,52
130986820-7	PEREZ CAMBRANO FRAYMORON	URBARRIOS II MZ. 21-A LOTE 18	130986820-7	164,00	1152,00	5%	11,52
130618738-3	PEREZ CAMBRANO FRAYMORON	URBARRIOS II MZ. 21-A LOTE 19	130618738-3	164,00	1152,00	5%	11,52
131030732-2	PEREZ CAMBRANO FRAYMORON	URBARRIOS II MZ. 21-A LOTE 20	131030732-2	164,00	1152,00	5%	11,52
130635103-8	PEREZ CAMBRANO FRAYMORON	URBARRIOS II MZ. 21-A LOTE 21	130635103-8	164,00	1152,00	5%	11,52
131233745-3	PEREZ CAMBRANO FRAYMORON	URBARRIOS II MZ. 21-A LOTE 22	131233745-3	164,00	1152,00	5%	11,52
131282200-4	PEREZ CAMBRANO FRAYMORON	URBARRIOS II MZ. 21-A LOTE 23	131282200-4	164,00	1152,00	5%	11,52
131007488-3	PEREZ CAMBRANO FRAYMORON	URBARRIOS II MZ. 21-A LOTE 24	131007488-3	164,00	1152,00	5%	11,52
130986820-7	PEREZ CAMBRANO FRAYMORON	URBARRIOS II MZ. 21-A LOTE 25	130986820-7	164,00	1152,00	5%	11,52
141115355-0	PEREZ CAMBRANO FRAYMORON	URBARRIOS II MZ. 21-A LOTE 26	141115355-0	164,00	1152,00	5%	11,52
130707070-7	PEREZ CAMBRANO FRAYMORON	URBARRIOS II MZ. 21-A LOTE 27	130707070-7	164,00	1152,00	5%	11,52
130180732-2	PEREZ CAMBRANO FRAYMORON	URBARRIOS II MZ. 21-A LOTE 28	130180732-2	164,00	1152,00	5%	11,52
131155586-5	PEREZ CAMBRANO FRAYMORON	URBARRIOS II MZ. 21-A LOTE 29	131155586-5	164,00	1152,00	5%	11,52
130889200-2	PEREZ CAMBRANO FRAYMORON	URBARRIOS II MZ. 21-A LOTE 30	130889200-2	164,00	1152,00	5%	11,52
130680100-2	PEREZ CAMBRANO FRAYMORON	URBARRIOS II MZ. 21-A LOTE 31	130680100-2	164,00	1152,00	5%	11,52
131155586-5	PEREZ CAMBRANO FRAYMORON	URBARRIOS II MZ. 21-A LOTE 32	131155586-5	164,00	1152,00	5%	11,52
130050644-1	PEREZ CAMBRANO FRAYMORON	URBARRIOS II MZ. 21-A LOTE 33	130050644-1	164,00	1152,00	5%	11,52
131059185-2	PEREZ CAMBRANO FRAYMORON	URBARRIOS II MZ. 21-A LOTE 34	131059185-2	164,00	1152,00	5%	11,52

Dirección: Calle 10 y Av. L
Teléfono: 2611 07 / 2611 477 / 2611 558
Fax: 2611 714





Ingresos Cobro

3-23-82-35-000	MERA ANCIUNDIA MARIA DEL CARMEN	URBARRIOS II MZ. 21-A LOTE 35	131060598-9	144,00	1152,00	5%	57,60
3-23-82-36-000	CORDOVA RIVERA ESTAN NEZI	URBARRIOS II MZ. 21-A LOTE 36	130490424-4	144,00	1152,00	5%	57,60
3-23-82-37-000	PIÑARGOTE VERA ULIANA TERESA	URBARRIOS II MZ. 21-A LOTE 37	133181524-5	144,00	1152,00	5%	57,60
3-23-82-38-000	CAJALON PAHRIALIS GONZALO VICENTE	URBARRIOS II MZ. 21-A LOTE 38	130457857-7	144,00	1152,00	5%	57,60
3-23-82-39-000	CEVALLOS FERNANDEZ SOSTENES OSCAR	URBARRIOS II MZ. 21-A LOTE 39	130642573-5	144,00	1152,00	5%	57,60
3-23-82-40-000	TUBAY MOREIRA VERONICA CLARINEI	URBARRIOS II MZ. 21-A LOTE 40	131207793-6	144,00	1152,00	5%	57,60
3-23-82-41-000	CARRERO PARRERO MARIA CRISTINA FLORENCIA	URBARRIOS II MZ. 21-A LOTE 41	130445573-4	144,00	1152,00	5%	57,60
3-23-82-42-000	SOLIZANO CORDERA SERGIO ELIAS	URBARRIOS II MZ. 21-A LOTE 42	130656181-0	144,00	1152,00	5%	57,60
3-23-82-43-000	MENEGGA FICO ROY ESTUARDO	URBARRIOS II MZ. 21-A LOTE 43	130664439-6	144,00	1152,00	5%	57,60
3-23-82-44-000	RAGADO ZAMBRANO REBIA ALEXANDRA	URBARRIOS II MZ. 21-A LOTE 44	131196169-0	144,00	1152,00	5%	57,60
3-23-82-45-000	VELAZ CEBRERO ANTONIO WILFRIDO	URBARRIOS II MZ. 21-A LOTE 45	130997440-6	144,00	1152,00	5%	57,60
3-23-82-46-000	ANGILES DELGADO MARIA TACINDA	URBARRIOS II MZ. 21-A LOTE 46	130644723-2	144,00	1152,00	5%	57,60
3-23-82-47-000	CABAL ZAMBRANO SEBASTIAN BENJAMIN	URBARRIOS II MZ. 21-A LOTE 47	130605701-3	144,00	1152,00	5%	57,60
3-23-82-48-000	ALIAS OCHOA ODA ANICELA	URBARRIOS II MZ. 21-A LOTE 48	130689559-8	144,00	1152,00	5%	57,60
3-23-82-49-000	LORDAZEB VELZ MIRIAM GREGORINA	URBARRIOS II MZ. 21-A LOTE 49	131187193-5	144,00	1152,00	5%	57,60
3-23-82-50-000	TELERA SALTOS MARUZE CECILIA	URBARRIOS II MZ. 21-A LOTE 50	130962599-6	144,00	1152,00	5%	57,60
3-23-82-51-000	RYADZNEIRA CHAVEZ JORGE STALIN	URBARRIOS II MZ. 21-A LOTE 51	130970739-4	144,00	1152,00	5%	57,60
3-23-82-52-000	PARALISA TACO MIGUEL ANGEL	URBARRIOS II MZ. 21-A LOTE 52	090261486-0	288,00	2304,00	5%	115,20
3-23-82-53-000	VERA CORDERO ESTRELA CECILIA	URBARRIOS II MZ. 21-A LOTE 53	131196406-6	144,00	1152,00	5%	57,60
3-23-82-54-000	AGUIAR CEBRERO MERCEDES MARIA	URBARRIOS II MZ. 21-A LOTE 54	130653335-1	144,00	1152,00	5%	57,60
3-23-82-55-000	EDRORRINE WILLAFUER TY JUNIA GUADALUPE	URBARRIOS II MZ. 21-A LOTE 55	131134796-6	144,00	1152,00	5%	57,60
3-23-82-56-000	COLOMO FRANCO MARIA DE LOS REYES	URBARRIOS II MZ. 21-A LOTE 56	130836776-0	144,00	1152,00	5%	57,60
3-23-82-57-000	DEL VALLE VERA CRISTINA ISABEL	URBARRIOS II MZ. 21-A LOTE 57	131058888-2	207,00	1656,00	5%	82,80
				1400,00			

BARRIO "URBARRIOS II" PARROQUIA INYOLI, CANTON MANA

Nº	PROPIETARIO	DIRECCION ACTUAL	CEDULA IDENTIFICACION RUC	AREA DE LOTE (M ²)	VALUO DEL LOTE	VALORACION DEL LOTE CALCULO DE QUINCE POR CIENTO (CON ORDENANZA DE ORGANIZACION)	VALOR A CANCELAR POR DERECHO DE TIERRA
3-23-82-01-000	PALMA GRELHANA SEGUNDO LUIS	URBARRIOS II MZ. 21-B LOTE 01	131184502-6	207,00	1656,00	5%	82,80
3-23-82-02-000	MEVARADO OCHOA REZ DOLORES MARIA	URBARRIOS II MZ. 21-B LOTE 02	130352110-1	144,00	1152,00	5%	57,60
3-23-82-03-000	MOLINA LOPEZ ROSARIO MARIBEL	URBARRIOS II MZ. 21-B LOTE 03	131064130-1	144,00	1152,00	5%	57,60
3-23-82-04-000	SALAZAR MERCEDES ELIZABETH	URBARRIOS II MZ. 21-B LOTE 04	130571592-7	206,00	1648,00	5%	82,40
3-23-82-05-000	OLAZ CORRAL IVAN AUBERTO	URBARRIOS II MZ. 21-B LOTE 05	130240569-2	144,00	1152,00	5%	57,60
3-23-82-06-000	TODIA MACIAS YESPERA MARICELA	URBARRIOS II MZ. 21-B LOTE 06	130453074-8	144,00	1152,00	5%	57,60
3-23-82-07-000	DIAZ SAUTISTA CLAMANA ESPERANZA	URBARRIOS II MZ. 21-B LOTE 07	080097233-3	144,00	1152,00	5%	57,60
3-23-82-08-000	CECERO ZAMBRANO VIRGINIA DOLORES	URBARRIOS II MZ. 21-B LOTE 08	130793820-7	144,00	1152,00	5%	57,60
3-23-82-09-000	MOLINA BENTEZ LIDIA NELLY	URBARRIOS II MZ. 21-B LOTE 09	130596930-9	144,00	1152,00	5%	57,60
3-23-82-10-000	G.A.O. ANITA	URBARRIOS II MZ. 21-B LOTE 10	130600980001	144,00	1152,00	5%	57,60
3-23-82-11-000	VIRA MANTUANO RICARDO AGUSTIN	URBARRIOS II MZ. 21-B LOTE 11	130643368-3	144,00	1152,00	5%	57,60
3-23-82-12-000	POKRY BAZQUEHUJO EUGENIO	URBARRIOS II MZ. 21-B LOTE 12	131009179-6	144,00	1152,00	5%	57,60
3-23-82-13-000	QUIROZ SUAREZ NORMA PATRICIA	URBARRIOS II MZ. 21-B LOTE 13	130351418-8	144,00	1152,00	5%	57,60
3-23-82-14-000	MEREDIZO FIGUEROA SANTA ROSINA	URBARRIOS II MZ. 21-B LOTE 14	130573595-1	144,00	1152,00	5%	57,60
3-23-82-15-000	ARROLANA SALCEDO JEFFERSON FERNANDO	URBARRIOS II MZ. 21-B LOTE 15	080224802-2	164,00	1312,00	5%	65,60
3-23-82-16-000	VERA ZAMBRANO SANTA MARIANA DE JESUS	URBARRIOS II MZ. 21-B LOTE 16	130661948-6	144,00	1152,00	5%	57,60
3-23-82-17-000	ANCHUNDIA MOTT MAPLENE YAKELINE	URBARRIOS II MZ. 21-B LOTE 17	130836342-9	144,00	1152,00	5%	57,60
3-23-82-18-000	ESQUERDO MERO ROSA ELFINA	URBARRIOS II MZ. 21-B LOTE 18	130766868-8	144,00	1152,00	5%	57,60
3-23-82-19-000	ORMAZA VERA RAQUEL VIRGINIA	URBARRIOS II MZ. 21-B LOTE 19	130353958-8	144,00	1152,00	5%	57,60
3-23-82-20-000	CHILAN CHILAN ENO WILBERT	URBARRIOS II MZ. 21-B LOTE 20	130540946-6	144,00	1152,00	5%	57,60
3-23-82-21-000	MARCULO ESPINOZA JESUITE MONSERRATE	URBARRIOS II MZ. 21-B LOTE 21	131138820-9	144,00	1152,00	5%	57,60
3-23-82-22-000	VELAZ COMEZ ANSEL IGNACIO BENITO	URBARRIOS II MZ. 21-B LOTE 22	090186774-7	144,00	1152,00	5%	57,60

Dirección: Calle 9 y Av. 1
Teléfonos: 2611 471 / 2611 479 / 2611 558

GOBIERNO AUTÓNOMO DE MANABÍ
Dpto. de Gestión Urbana y Catastral
CANTÓN: Caba de Piedra (Caba de Piedra) en Oficial
Fecha: 20/05/2014
Soledad Salas
SECRETARÍA GENERAL



VALOR DE LA TERRENO	VALOR DE LA CONSTRUCCION	VALOR DE LA PLANTA	VALOR DE LA PLANTA	VALOR DE LA PLANTA	VALOR DE LA PLANTA	VALOR DE LA PLANTA	VALOR DE LA PLANTA
1.00	1.00	1.00	1.00	1.00	1.00	1.00	1.00
...
1.00	1.00	1.00	1.00	1.00	1.00	1.00	1.00

ANEX

ANEX

BARRIO "URBIRIOS II" - PARQUEO LA TARGUI, CANTON MARTA

VALOR DE LA TERRENO	VALOR DE LA CONSTRUCCION	VALOR DE LA PLANTA	VALOR DE LA PLANTA	VALOR DE LA PLANTA	VALOR DE LA PLANTA	VALOR DE LA PLANTA	VALOR DE LA PLANTA
1.00	1.00	1.00	1.00	1.00	1.00	1.00	1.00
...
1.00	1.00	1.00	1.00	1.00	1.00	1.00	1.00

71-4

ANEX

Notaria Pública Cuarta, Marikina City


Page 12 of 25

Notaria Pública Cuarta, Marikina City

SECRETARIA GENERAL



**GOBIERNO AUTÓNOMO
DESCENTRALIZADO MUNICIPAL
DEL
CANTÓN MANTA**



NÚMERO	VALOR	ADJUDICATARIO	DIRECCIÓN ACTUAL	FECHA DE IDENTIFICACIÓN	ÁREA DE LOTE (M ²)	VALOR DE LOTE	VALOR DE VALORACIÓN DE SUELO DE DERECHO DE URBANIZACIÓN	VALOR DE VALORACIÓN DE DERECHO DE TIERRA
3-23-81-23-000	144,00	LINDA CHEMÉ ZAYDAG CONCEPCION	URBARRIOS II MZ. 21-B LOTE 23	130799111-5	144,00	1152,00	5%	57,60
3-23-81-24-000	144,00	SOLFOPIA GUTIERREZ GOREZ BEATRIZ	URBARRIOS II MZ. 21-B LOTE 24	131072667-3	144,00	1152,00	5%	57,60
3-23-81-25-000	144,00	GUARIE DELGADO ELVA LAGANA	URBARRIOS II MZ. 21-B LOTE 25	130929406-2	144,00	1152,00	5%	57,60
3-23-81-26-000	144,00	NOMERO BARRETO SHIRLEY JACQUELINE	URBARRIOS II MZ. 21-B LOTE 26	131204744-4	144,00	1152,00	5%	57,60
3-23-81-27-000	144,00	G.A.O. MANTA	URBARRIOS II MZ. 21-B LOTE 27	1300000820001	144,00	1152,00	5%	57,60
3-23-81-28-000	144,00	VELIZ BAZZATO MARTHA ZENOVIA	URBARRIOS II MZ. 21-B LOTE 28	130878603-5	144,00	1152,00	5%	57,60
3-23-81-29-000	144,00	CEDERO MENDOZA TUDAO ANTONIO	URBARRIOS II MZ. 21-B LOTE 29	130853373-6	144,00	1152,00	5%	57,60
3-23-81-30-000	144,00	COBERRA CAMBRANO DAXIGODAS PINA	URBARRIOS II MZ. 21-B LOTE 30	130851686-6	144,00	1152,00	5%	57,60
3-23-81-31-000	144,00	MACIAS MOREIRA AURONIPOLDO	URBARRIOS II MZ. 21-B LOTE 31	130354226-8	144,00	1152,00	5%	57,60
3-23-81-32-000	144,00	SORNOZA QUIROY ROSA FELICIA	URBARRIOS II MZ. 21-B LOTE 32	130670939-3	144,00	1152,00	5%	57,60
3-23-81-33-000	144,00	OVIEDO OVIEDO LUZ ANGELA	URBARRIOS II MZ. 21-B LOTE 33	131758588-7	144,00	1152,00	5%	57,60
3-23-81-34-000	144,00	LOPEZ MORALES REZA JOSEFA	URBARRIOS II MZ. 21-B LOTE 34	091887114-6	144,00	1152,00	5%	57,60
3-23-81-35-000	144,00	MANUANO HULLIN CARLOS VALENTIN	URBARRIOS II MZ. 21-B LOTE 35	131049154-3	144,00	1152,00	5%	57,60
3-23-81-36-000	144,00	CASADO ALBA CANDILANIA	URBARRIOS II MZ. 21-B LOTE 36	130213212-9	144,00	1152,00	5%	57,60
3-23-81-37-000	144,00	VILLEGAS MACIAS MARJA NELY	URBARRIOS II MZ. 21-B LOTE 37	131250949-8	144,00	1152,00	5%	57,60
3-23-81-38-000	144,00	TECH SANCANSANTOS ANASTASIO	URBARRIOS II MZ. 21-B LOTE 38	130378801-6	144,00	1152,00	5%	57,60
3-23-81-39-000	144,00	CEVALLOS PARRALES SONIA MARIBEL	URBARRIOS II MZ. 21-B LOTE 39	130257084-4	144,00	1152,00	5%	57,60
3-23-81-40-000	144,00	MOLINA GUANDAMUD DIANA MARIA	URBARRIOS II MZ. 21-B LOTE 40	130213188-8	144,00	1152,00	5%	57,60
3-23-81-41-000	144,00	REYES MERO CRUZ AMADA	URBARRIOS II MZ. 21-B LOTE 41	130739899-4	144,00	1152,00	5%	57,60
3-23-81-42-000	144,00	ZODARIGUEZ FAY WAGNARA DEL SOCORRO	URBARRIOS II MZ. 21-B LOTE 42	130351813-9	144,00	1152,00	5%	57,60
3-23-81-43-000	144,00	LUIS ARZUNO DELGADO DELGADO	URBARRIOS II MZ. 21-B LOTE 43	131064159-0	144,00	1152,00	5%	57,60
3-23-81-44-000	144,00	TRUJILLO LARCO ROSA LILIA	URBARRIOS II MZ. 21-B LOTE 44	130752909-0	144,00	1152,00	5%	57,60
3-23-81-45-000	144,00	MEDREIRA PILAY JIMAPROO WASHINGTON	URBARRIOS II MZ. 21-B LOTE 45	130958434-9	144,00	1152,00	5%	57,60
3-23-81-46-000	144,00	SALAZAR CORNEJO MARIANA HOLIDRES	URBARRIOS II MZ. 21-B LOTE 46	093284128-5	144,00	1152,00	5%	57,60
3-23-81-47-000	144,00	AVCHUNDUA TELLO JESSENIA MONSERRATE	URBARRIOS II MZ. 21-B LOTE 47	130807324-3	144,00	1152,00	5%	57,60
3-23-81-48-000	144,00	BRAYO CEDERO JULIANA MELBA	URBARRIOS II MZ. 21-B LOTE 48	131328303-5	144,00	1152,00	5%	57,60
3-23-81-49-000	144,00	CEDERO ZAMBRANO ALEXANDRA ELIZABETH	URBARRIOS II MZ. 21-B LOTE 49	130756051-4	144,00	1152,00	5%	57,60
3-23-81-50-000	144,00	CEDERO INTAYANO YESSICA DEL CARMEN	URBARRIOS II MZ. 21-B LOTE 50	130867391-2	144,00	1152,00	5%	57,60
3-23-81-51-000	144,00	PARRA VILCZ RAMON ENRIQUE	URBARRIOS II MZ. 21-B LOTE 51	131250074-5	144,00	1152,00	5%	57,60
3-23-81-52-000	144,00	MAYKONDA VELEZ HUGO CESAR	URBARRIOS II MZ. 21-B LOTE 52	130645625-0	144,00	1152,00	5%	57,60
3-23-81-53-000	144,00	CAMPOS MENENDES FELIX ENRIQUE	URBARRIOS II MZ. 21-B LOTE 53	130132511-4	144,00	1152,00	5%	57,60
3-23-81-54-000	144,00	HOLGUIN PERALTA SOLANGE MARISOL	URBARRIOS II MZ. 21-B LOTE 54	130234508-9	144,00	1152,00	5%	57,60
3-23-81-55-000	144,00	DILGADO MORA MONSERRATE EULINA	URBARRIOS II MZ. 21-B LOTE 55	131080807-4	144,00	1152,00	5%	57,60
3-23-81-56-000	144,00	REINA ZAMBRANO ELIS AUGUSTO	URBARRIOS II MZ. 21-B LOTE 56	131279072-8	144,00	1152,00	5%	57,60
3-23-81-57-000	144,00	CEDERO ZAMBRANO JESSICA JESSERIA	URBARRIOS II MZ. 21-B LOTE 57	130990531-1	144,00	1152,00	5%	57,60
3-23-81-58-000	144,00	VERA RIVERA ZOILA MARIA	URBARRIOS II MZ. 21-B LOTE 58	130740837-5	144,00	1152,00	5%	57,60

PLANEO URBANIZACION II - PARROQUIA TARETA, CANTÓN MANTA

NÚMERO	VALOR	ADJUDICATARIO	DIRECCIÓN ACTUAL	FECHA DE IDENTIFICACIÓN	ÁREA DE LOTE (M ²)	VALOR DE LOTE	VALOR DE VALORACIÓN DE SUELO DE DERECHO DE URBANIZACIÓN	VALOR DE VALORACIÓN DE DERECHO DE TIERRA
3-23-81-59-000	144,00	SANCHEZ CASTRO NANCY JASMIN	URBARRIOS II MZ. 21-C LOTE 01	131048611-1	144,00	1152,00	5%	57,60
3-23-81-60-000	144,00	VELEZ BRIONES VICENTA MARISOL	URBARRIOS II MZ. 21-C LOTE 02	130788521-8	144,00	1152,00	5%	57,60
3-23-81-61-000	144,00	SIGARSA ARTURO ITALO RAMON	URBARRIOS II MZ. 21-C LOTE 03	130924255-8	144,00	1152,00	5%	57,60
3-23-81-62-000	144,00	CEDERO SAN JUAN BERTHA CLEGORIA	URBARRIOS II MZ. 21-C LOTE 04	130864729-9	144,00	1152,00	5%	57,60
3-23-81-63-000	144,00	OTANAY CANOENAS JESSICA MARIELA	URBARRIOS II MZ. 21-C LOTE 05	131031187-1	144,00	1152,00	5%	57,60
3-23-81-64-000	144,00	MACIAS MOREIRA MARIA INES	URBARRIOS II MZ. 21-C LOTE 06	130455945-2	144,00	1152,00	5%	57,60
3-23-81-65-000	144,00	CASTRO MACIAS RAMONA DEL CARMEN	URBARRIOS II MZ. 21-C LOTE 07	130426933-5	144,00	1152,00	5%	57,60
3-23-81-66-000	144,00	PAZOS BAZURTO CANDIDA MALLITA	URBARRIOS II MZ. 21-C LOTE 08	130847013-1	144,00	1152,00	5%	57,60
3-23-81-67-000	144,00	CEDERO PARRALES MARIA TERESA	URBARRIOS II MZ. 21-C LOTE 09	130739927-6	144,00	1152,00	5%	57,60
3-23-81-68-000	144,00	ROMERO GILBERT GIANNY EDIANA	URBARRIOS II MZ. 21-C LOTE 10	072106850-7	144,00	1152,00	5%	57,60
3-23-81-69-000	144,00	CEVALLOS GONSORA YOLANDA MARIA	URBARRIOS II MZ. 21-C LOTE 11	131228833-6	144,00	1152,00	5%	57,60

Dirección: Calle 9 y Awa
Teléfonos: 2611 471 / 2611 479 / 2611 558

**GOBIERNO AUTÓNOMO
DESCENTRALIZADO MUNICIPAL
DEL
CANTÓN MANTA**



12-01-2008	ROSA ROSA ROSA ROSA ROSA	URBIBRIS II MZ. 21 E LOTE 05	130875674-1	144,00	1152,00	5%
12-01-2008	ROSA ROSA ROSA ROSA ROSA	URBIBRIS II MZ. 21 E LOTE 26	130875674-2	144,00	1152,00	5%
12-01-2008	ROSA ROSA ROSA ROSA ROSA	URBIBRIS II MZ. 21 E LOTE 27	130875674-3	144,00	1152,00	5%
12-01-2008	ROSA ROSA ROSA ROSA ROSA	URBIBRIS II MZ. 21 E LOTE 28	130875674-4	144,00	1152,00	5%
12-01-2008	ROSA ROSA ROSA ROSA ROSA	URBIBRIS II MZ. 21 E LOTE 29	130875674-5	144,00	1152,00	5%
12-01-2008	ROSA ROSA ROSA ROSA ROSA	URBIBRIS II MZ. 21 E LOTE 30	130875674-6	144,00	1152,00	5%

BARRIO 'URBIBRIS II' PARROQUIA TARCUI, CANTÓN MANTA

CÓDIGO	ACTUANTE	DIRECCIÓN ACTUAL	CÉDULA IDENTIFICATORIA	ÁREA DE LOTE (M ²)	ÁREA DE CONSTRUCCIÓN	VALORACIÓN DEL TERRENO (M ²)	VALORACIÓN DEL CONSTRUCCIÓN (M ²)	VALORACIÓN TOTAL (M ²)
12-01-2008	ROSA ROSA ROSA ROSA ROSA	URBIBRIS II MZ. 21 E LOTE 05	130875674-1	144,00	1152,00	5%	57,60	57,60
12-01-2008	ROSA ROSA ROSA ROSA ROSA	URBIBRIS II MZ. 21 E LOTE 26	130875674-2	144,00	1152,00	5%	57,60	57,60
12-01-2008	ROSA ROSA ROSA ROSA ROSA	URBIBRIS II MZ. 21 E LOTE 27	130875674-3	144,00	1152,00	5%	57,60	57,60
12-01-2008	ROSA ROSA ROSA ROSA ROSA	URBIBRIS II MZ. 21 E LOTE 28	130875674-4	144,00	1152,00	5%	57,60	57,60
12-01-2008	ROSA ROSA ROSA ROSA ROSA	URBIBRIS II MZ. 21 E LOTE 29	130875674-5	144,00	1152,00	5%	57,60	57,60
12-01-2008	ROSA ROSA ROSA ROSA ROSA	URBIBRIS II MZ. 21 E LOTE 30	130875674-6	144,00	1152,00	5%	57,60	57,60

BARRIO 'URBIBRIS II' PARROQUIA TARCUI, CANTÓN MANTA

12-01-2008	ROSA ROSA ROSA ROSA ROSA	URBIBRIS II MZ. 21 E LOTE 05	130875674-1	144,00	1152,00	5%	57,60	57,60
12-01-2008	ROSA ROSA ROSA ROSA ROSA	URBIBRIS II MZ. 21 E LOTE 26	130875674-2	144,00	1152,00	5%	57,60	57,60
12-01-2008	ROSA ROSA ROSA ROSA ROSA	URBIBRIS II MZ. 21 E LOTE 27	130875674-3	144,00	1152,00	5%	57,60	57,60
12-01-2008	ROSA ROSA ROSA ROSA ROSA	URBIBRIS II MZ. 21 E LOTE 28	130875674-4	144,00	1152,00	5%	57,60	57,60
12-01-2008	ROSA ROSA ROSA ROSA ROSA	URBIBRIS II MZ. 21 E LOTE 29	130875674-5	144,00	1152,00	5%	57,60	57,60
12-01-2008	ROSA ROSA ROSA ROSA ROSA	URBIBRIS II MZ. 21 E LOTE 30	130875674-6	144,00	1152,00	5%	57,60	57,60



Dirección: Calle 11 y Avar
Teléfono: 2611471 / 2611470 / 2611668
Código Postal: 260101


El presente documento es válido y auténtico en virtud de la ley de notaría pública del Ecuador.

GOBIERNO AUTÓNOMO
DESCENTRALIZADO MUNICIPAL
CANTÓN MANTUA

Se notifica a los señores de la Secretaría Municipal, con el contenido de esta Resolución, para que proceda al cumplimiento de la misma, a los adjudicatarios de los Bases del Cantón MANTUA, de acuerdo con el Reglamento de Participación Ciudadana del Cantón Manta, dejando también notificar a las Direcciones Municipales de Gestión Jurídica, Financiera, Avalúos y Catastro, Planeación y Registro de la Propiedad del Cantón Manta.

Dada en la ciudad de Manta, a los veintiséis días del mes de diciembre del año 2017.

J. Estrella
Dra. Jaime Estrella Bonilla
ALCALDE DEL GOBIERNO
AUTÓNOMO DESCENTRALIZADO
DEL CANTÓN MANTUA



SECRETARÍA MUNICIPAL
CANTÓN MANTUA
CALLE OCHO Y SEIS DE ABRIL

Fecha: *26 de diciembre de 2017*
SECRETARÍA MUNICIPAL

Notaría Pública Cuarta
Notaría Pública Cuarta
MANTUA

Procedimientos: 0411 478 478 / 0411 478 478





REPÚBLICA DEL ECUADOR



Una vez proclamados los resultados definitivos de las Elecciones Seccionales de 2014, y de conformidad con lo establecido en el numeral 1 del artículo 219 de la Constitución de la República del Ecuador; en concordancia con lo prescrito en el artículo 9 del Régimen de Transición; y, artículos 25 numeral 4; 166; y, la Disposición Transitoria Primera de la Ley Orgánica Electoral y de Organizaciones Políticas de la República del Ecuador, Código de la Democracia.

La Junta Provincial Electoral de Manabí

Confiere a

Zambrano Cedeño Jorge Orley

la credencial de:

Alcalde del Cantón Manta.

Para el periodo comprendido entre el 15 de mayo de 2014 hasta el 14 de mayo de 2019

Portoviejo, a los 09 días del mes de Mayo de 2014

Ing. Alex Zambrano Bazurto

PRESIDENTE

Sr. Julio Rodriguez Bravo

VICEPRESIDENTE

Ing. M.Sc. Ramona Panchana de Calderon

VOCAL

Leda. Laura Rada Peralta

VOCAL



Abg. Richard Mera Toro

SECRETARIO

Abg. Nestor Hugo Palma

VOCAL





197 ELECCIONES NACIONALES 21-FEB-2014

197 - 0000 **13628738**

NOMBRE DE COMERCIO: **ZAMBRAO CERRERO JORGE ORLEY**

CIUDAD: **CIUDAD**

ESTADOS	OPUSCULOS	1
PROVINCIAS	MANIFI	
MUNICIPIOS	PERMISOS	2000

LA PRESIDENCIA DE LA JUNTA

Notario
 Notaría Pública Cuarta
 México, D.F.



RAZON DE PROTOCOLIZACION

DOY FE: QUE DANDO CUMPLIMIENTO A LA PETICION EFECTUADA POR EL ABOGADO GONZALO VERA GONZALEZ, PROCURADOR SINDICO MUNICIPAL DEL GOBIERNO AUTONOMICO DESCENTRALIZADO DEL CANTON MANTA, PROTOCOLIZO LA RESOLUCION DE PARTICION Y ADJUDICACION NUMERO 006-ALC-MJEB, REFERENTE AL LOTE DE TERRENO, SIGNADO COMO LOTE NUMERO 01, MANZANA M-D, UBICADO EN EL BARRIO URBIRRIOS II DE LA PARROQUIA TARQUI DEL CANTON MANTA OTORGADA A FAVOR DE LA SEÑORA GINA AMPARO MIENTES BERNELLE. Y EN FE DE ELLO CONFIERO ESTE PRIMER TESTIMONIO EN NUMERO DE VEINTIDOS FOJAS UTILES ANVERSOS Y REVERSOS, FIRMADOS Y SELLADOS EN LA CIUDAD DE MANTA, A LOS DOCE DIAS DEL MES DE MAYO DEL AÑO DOS MIL QUINCE ABOGADA ELSYE CEDEÑO MENENDEZ, NOTARIA PUBLICA CUARTA DEL CANTON MANTA.




Elyse Cedeno Menendez
~~Abg. Elyse Cedeno Menendez~~
Notaria Pública Cuarta
Manta - Ecuador



Pago Prestos

INSTRUMENTO DE ENTREGA

DIRECCION DE AVALUOS, CATASTRO Y REGISTROS		GOBIERNO AUTONOMO DESCENTRALIZADO DE MANTA
---	---	--

FECHA DE ENTREGA	01/04/15	FECHA DE ENTREGA
FECHA DE ENTREGA	03/04/15	
MOTIVO DE ENTREGA		
FECHA DE ENTREGA		
FECHA DE ENTREGA		

RUBROS

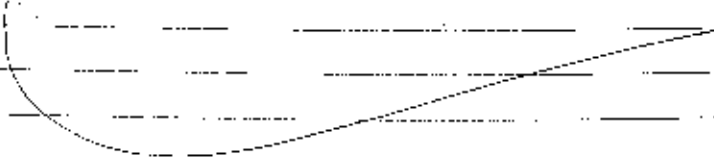
VALOR PRINCIPAL		
VALOR DE IMPUESTO		15.000,00
VALOR DE IMPUESTO		
VALOR DE IMPUESTO		

VALOR DE IMPORTE

VALOR DE IMPORTE	15.000,00	15.000,00
VALOR DE IMPORTE		
VALOR DE IMPORTE		
VALOR DE IMPORTE		

FIRMA DEL USUARIO

NOMBRE DEL INSPECTOR



FIRMA DEL INSPECTOR

FECHA

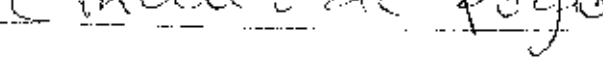
NOMBRE TECNICO

	
--	---

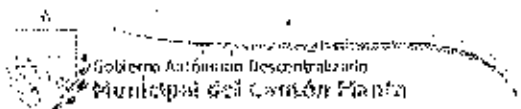
FIRMA DEL TECNICO

FECHA

NOMBRE DE APROBACION



FIRMA DEL DIRECTOR



TITULO DE CREDITO

COPIA

ABONO A LA OBLIGACIÓN TRIBUTARIA

No. 363379

31/03/2015 1:05

CÓDIGO CATASTRAL	Area	AVALUO COMERCIAL	DIRECCIÓN	AÑO	CONTROL	TÍTULO N°
5-23-47-91-000	90.00	21.034.77	URBIBIOS II MZA LOTE 1	2011	URBOM	519720
IMPUESTOS, TASAS Y CONTRIBUCIONES ESP. DE MEJORAS						
NOMBRE O RAZÓN SOCIAL		C.C. / R.U.C.	CONCEPTO	VALOR PARCIAL	REBAJAS(-) / RECARGOS(+)	VALOR A PAGAR
DE LA CAJENA MILTON BUENOS PERVELLO GIN			Cubros Pendientes			\$ 17.00
31/03/2015 12:00 RODRIGUEZ SANCHEZ JULIANA MARIA			Costo Judicial	\$ 7.09		\$ 7.09
SALDO SUJEVO A VARIACIÓN POR REGULACIONES DE LEY			Interés por Mor	\$ 8.98		\$ 8.98
TOTAL A PAGAR						\$ 24.17
VALOR PAGADO						\$ 7.20
SALDO						\$ 20.96



49688




Avenida 4 y Calle 11

Conforme a la solicitud Número: 95959, certifico hasta el día de hoy la Ficha Registral Número 49688.

INFORMACIÓN REGISTRAL

Fecha de Apertura: *miércoles, 28 de enero de 2015*
 Parroquia: **Tarqui**
 Tipo de Predio: **Urbano**
 Cód.Catastral Rol Ident. Predial: **XXXXXXXXXXXXXXXXXXXXXXXXXXXX**



LINDEROS REGISTRALES:

Lote de terreno signado en la manzana 21-D , lote 1 ubicado en Urbirrios II de la Parroquia Tarqui, que tiene las siguientes medidas y linderos. Frente : 10,00m.- lindera con Avenida Tercera Transversal. Atras : 10,00m.- lindera con lote N.- 30. Costado derecho : 18,00m.- lindera con Calle # 05. Costado izquierdo: 18,00m.- lindera con el lote # 02. Area total : 180,00m². **SOLVENCIA. EL PREDIO DESCRITO SE ENCUENTRA LIBRE DE GRAVAMEN.**

RESUMEN DE MOVIMIENTOS REGISTRALES:


Libro	Acto	Número y fecha de inscripción	Folio Inicial
Planos	Planos	2 15/01/2014	52

MOVIMIENTOS REGISTRALES:

REGISTRO DE PLANOS

1. Planos
 Inscrito el : *miércoles, 15 de enero de 2014*
 Tomo: **1** Folio Inicial: **52** - Folio Final: **110**
 Número de Inscripción: **2** Número de Repertorio:
 Oficina donde se guarda el original: **Notaría Primera**
 Nombre del Cantón: **Maná**
 Fecha de Otorgamiento/Providencia: **jueves, 09 de enero de 2014**
 Escritura/Juicio/Resolución:
 Fecha de Resolución:

372




a.- Observaciones:
PROTOCOLIZACION DE PLANOS DEL BARRIO URBIRRIOS II DE LA PARROQUIA TARQUI DEL

C A N T O N M A N Á

b.- Apellidos, Nombres y Domicilio de las Partes:

Catidad	Cédula o R.E.C.	Nombre y/o Razón Social	Estado Civil	Domicilio
Propietario	80-000000030594	Gobierno Autónomo Descentralizado Municipal		Maná





TOTAL DE MOVIMIENTOS CERTIFICADOS:

Libro	Número de Inscripciones	Libro	Número de Inscripciones
Planos	1		

Los movimientos Registrales que constan en esta Ficha son los únicos que se refieren al predio que se certifica.

Cualquier enmendadura, alteración o modificación al texto de este certificado lo invalida.

Emitido a las: 17:08:02 del miércoles, 28 de enero de 2015

A petición de: *[Handwritten signature]*

Elaborado por: *[Handwritten signature]*
Juliana Lourdes Macias Suarez
131136755-9



Validez del Certificado 30 días, Excepto que se diera un traspaso de dominio o se emitiera un gravamen.



[Handwritten signature]
Abg. Jaime E. Delgado Intriago
Firma del Registrador

El interesado debe comunicar cualquier error en este Documento al Registrador de la Propiedad.

Empresa Pública Municipal
Registro de la Propiedad de
Manta-EP
28 ENE 2015



**GOBIERNO AUTÓNOMO DESCENTRALIZADO
MUNICIPAL DEL CANTÓN MANTA**

AUTORIZACIÓN

La Dirección de Planeamiento Urbano autoriza al SRA. MIENTES BERNELLE GINA AMPARO cédula de ciudadanía N°. 131315129-0 para que celebren la Protocolización de la resolución de partición y adjudicación N°006-AIC-M-JEB -Barrio "Urbirrios II" de fecha 27/12/2013, de un lote de terreno ubicado en el Sector "URBIRRIOS II", signado con el Lote # 01 de la Manzana "21-D" y con Clave Catastral 3-23-47-01-000, de la Parroquia Tarquí, con las siguientes medidas y linderos:

FRENTE: 10.00M. – Lindera con Avenida Tercera Transversal

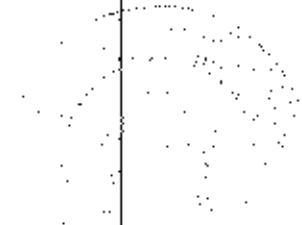
ATRÁS: 10.00M.- Lindera con Lote#30

COSTADO DERECHO: 18.00M.- Lindera con Calle#05

COSTADO IZQUIERDO: 18.00M.- Lindera con Lote#02

AREA TOTAL: 180.00M2

Manta, Enero 27 del 2014.


Arq. Janeth Cedeño Villavicencio
DIRECTORA PLANEAMIENTO URBANO



**DIRECCIÓN FINANCIERA MUNICIPAL
RESOLUCIÓN N°235-DF-P-2015
SOLICITUD DE PRESCRIPCIÓN
SEGUNDA NOTIFICACIÓN**

**EL DIRECTOR FINANCIERO MUNICIPAL
CONSIDERANDO**

6. Que el artículo 340 del Código Orgánico de Organización Territorial, Autonomía y Descentralización establece que la máxima autoridad financiera tendrá las atribuciones derivadas del ejercicio de la gestión tributaria, incluida la facultad sancionadora, de conformidad con lo previsto en la ley.
7. Que mediante Reglamento Interno Orgánico Estructural y Funcional del GADM del Cantón Morona, se determinan las funciones de la Dirección Financiera Municipal.
8. Que con fecha **2/3/2015** el contribuyente por sus propios derechos o en representación de: **DE LA CADENA MILTON MIENTES**
8. CON C./LRUC N° **131351290** ingreso una **SOLICITUD DE PRESCRIPCIÓN** de los valores pendientes del inmueble con la clave catastral:

CLAVE CATASTRAL	AÑO(S) A PRESCRIBIR	VALOR AÑOS PENDIENTES	TOTAL VALOR A PRESCRIBIR
3234701000	2008/2009	AÑOS 2010/2015 \$167.08	\$ 74.15

9. Que el artículo 55 del Código Tributario establece Plazo de prescripción de la acción de cobro, la obligación y la acción de cobro de los créditos tributarios y sus intereses, así como de multas por incumplimiento de los deberes formales, prescribirá en el plazo de cinco años, contados desde la fecha en que fueron exigibles; y, en siete años, desde aquella en que debió presentarse la correspondiente declaración, si ésta resultare incompleta o si no se la hubiera presentado.
La prescripción debe ser alegada expresamente por quien pretende beneficiarse de ella, el juez o autoridad administrativa no podrá declararla de oficio.
10. Esta Dirección considera que luego de revisar y analizar la información, y, de conformidad con las disposiciones legales vigentes.

RESUELVE Y NOTIFICA

- k) **ACEPTAR** la petición del solicitante/contribuyente presentando prescripción, de conformidad con lo dispuesto en los considerandos de la presente resolución.
- l) **DISPONER** al Departamento de Rentas la baja de los valores pendientes de los años 2008/2009 de la clave catastral **3234701000** ingresados a nombre de **DE LA CADENA MILTON MIENTES**
- m) **INFORMAR** al contribuyente que se lo **NOTIFICA** para que proceda a cancelar de inmediato el valor de **\$167.08** más **COSTAS**, correspondiente a las obligaciones por años pendientes impagos hasta la presente fecha o que solicite la facilidad de pago, caso contrario el Departamento de Coactiva efectuará la gestión del cobro de los valores adeudados.
- n) Previniéndole al Contribuyente que se le concederá el beneficio, siempre y cuando cumpla con lo estipulado en el Inciso anterior.



Manta



- o) Para el efecto suscribirá un acta de compromiso por las obligaciones pendientes de pagos de predios urbanos.
- p) INFORMAR al contribuyente que el GADM del Cantón Manta se reserva el derecho de verificar oportunamente la veracidad de la información contenida en sus documentaciones y de existir un acto doloso de simulación, ocultación, falsedad o engaño que induzca al error en esta resolución, se considerará defraudación fiscal, sancionando según el art. 342 y siguientes del Código Tributario

ACTA DE COMPROMISO

- q) En la ciudad de Manta del 2/4/2015, el contribuyente **MUENTES BERMELLO GINA AMPARO** con C. /I. RUC N° 131351290 se compromete a cancelar de inmediato el 20% de la clave catastral 3234701000 por concepto de **OBLIGACIONES POR AÑOS PENDIENTES DE PREDIOS URBANOS 2010-2015 O TASAS DE CONSTRUCCIÓN ESPECIAL DE MEJORAS IMPAGOS HASTA LA PRESENTE FECHA** y el saldo a meses plazo, según lo estipula el art. 55 del Código Tributario.

NOMBRES COMPLETOS:	
APELLIDOS COMPLETOS:	
DIRECCION:	
CORREO ELECTRONICO:	
TELEFONO CELULAR:	TELEFONO CONVENCIONAL:
C.I.:	FIRMA CONTRIBUYENTE:

Dejo constancia que es mi voluntad de acogerme a las formas de pago que el GADM-Manta establezca para el cumplimiento de esta obligación tributaria

- r) En la ciudad de Manta, 2/4/2015


 Ing. Ángel Carvajal Vallejo
DIRECTOR FINANCIERO MCPAL
DIRECCION FINANCIERA MUNICIPAL



AFI/CM 

Notificación

MODALIDAD		FECHA	
NOMBRE Y APELLIDO		FIRMA	
C.I.			



Manta



A partir del siguiente mes MIENTES BERNELLE GINA AMPARO pagara mensualmente la cantidad de cuotas pactadas según detalle, más los intereses legales correspondientes hasta la fecha de su extinción, según artículo 21 del Código Tributario

Tributo de predios urbanos. clave 3234701000 años 2010/2015		
Total USD	181.45	
Total Periodo:	6	
Fecha corte	Valor USD	
Cuota Inicial: 20.0%	36.29	
Saldo	145.16	
Cuotas	Fecha	Valor
1	02-abr-15	24.19
2	02-may-15	24.19
3	02-jun-15	24.19
4	02-jul-15	24.19
5	02-ago-15	24.19
6	02-sep-15	24.19

* Valor variará por los intereses

- b) **ADVERTIR** al contribuyente que la concesión de facilidades de pago está condicionada al cumplimiento estricto de los pagos parciales determinados anteriormente. En consecuencia, si requerido el deudor para el pago de cualquiera de los dividendos en mora, no lo hiciere en el plazo de ocho días, se tendrá por terminada la concesión de facilidades y podrá iniciarse o continuar con el procedimiento coactivo de acuerdo a lo establecido en el Art. 156 de la Codificación del Código Tributario.
- c) **HACERLE** conocer al contribuyente, que el GADM del Cantón Manta se reserva el derecho de verificación oportunamente la veracidad de la información que consta en el expediente administrativo y, si existiera un acto de simulación, ocultación, falsedad o engaño que induzca a error de esta Resolución, se considerara defraudación fiscal, sancionada según establece el artículo 342 y siguientes de la Codificación del Código Tributario y la emisión del correspondiente título de crédito, por el impuesto más los intereses y multas pertinentes.
- d) **DISPONER**, que el Departamento de Coactiva, verifique el estricto cumplimiento de los pagos parciales que se establecen en esta resolución.
- e) **NOTIFICAR**, con la presente resolución a MIENTES BERNELLE GINA AMPARO
- f) Manta 03/6/2015
CM

Ing. Ángel Carvajal Vallejo
DIRECTOR FINANCIERO MCPAL
DIRECCION FINANCIERA MUNICIPAL

Notificación

NOMBRES	Gina Amparo	FECHA	10/03/15
APELLIDOS	Mientes Bernelle	FIRMA	Gina Amparo
CI	121515129-0		



Manta



DIRECCION FINANCIERA MUNICIPAL
RESOLUCION N°162-FP-DFM-2015
FACILIDADES DE PAGO
EL DIRECTOR FINANCIERO MUNICIPAL

Contribuyente: MIENTES BERNELLE GINA AMPARO
C.I o RUC N°: 1313151290
Clave catastral: PREDIOS URBANOS 2010/ 2015, CLAVE 3234701000
CONSIDERANDO

1. Que el artículo 340 del código Orgánico de Organización Territorial, Autonomía y Descentralización, establece que la máxima autoridad financiera tendrá las atribuciones derivadas del ejercicio de la gestión tributaria, incluida la facultad sancionadora, de conformidad con lo previsto en la ley.
2. Que mediante Reglamento Interno Orgánico Estructural y Funcional del Municipio del Gobierno Autónomo Descentralizado Municipal del Cantón Manta se determinan las funciones de la Dirección Financiera Municipal.
3. Que, el artículo 152 del Código Orgánico Tributario establece sobre la Compensación o facilidades para el pago.
 - 3.1 DE LAS FACILIDADES DE PAGO: Se podrá conceder facilidades de pago a aquellos contribuyentes que no pueden cancelar de contado sus obligaciones tributarias y no tributarias, conforme lo dispuesto en el Art. 152 del Código Tributario.

Para la concesión de facilidades de pago, el interesado cumplirá con los siguientes requisitos:

 - a) Solicitud dirigida al Director financiero, en la cual se indique en forma precisa la obligación respecto de la que se pide facilidades de pago;
 - b) Razón o motivos fundamentales que impidan realizar la obligación no tributaria de contado;
 - c) Oferta de pago inmediato no menor del 20% del valor de la obligación;
 - d) Indicación del plazo para el pago del saldo adeudado de acuerdo a la ley.
4. Que, el artículo 153 del Código Orgánico establece de los plazos y competencia para autorizar la suscripción de convenios de facilidades de pago:
 - a) El Director Financiero o su delegado autorizara mediante resolución motivada, los convenios de pago por plazos de hasta seis meses; y,
 - b) El Alcalde autorizara mediante resolución motivada los convenios de pagos que estipulen plazos superiores a los seis meses no mayores a dos años.(Art. 153 Código Tributario)
5. Que el señor MIENTES BERNELLE GINA AMPARO mediante oficio presentado con fecha 3/6/2015, solicita que se le conceda facilidades de pago para cancelar los tributos ofreciéndose a cancelar el 20% de lo adeudado y el saldo \$ a 6 MESES plazo.
6. Que, revisado el sistema informático se establece que los valores pendientes del predio corresponde a lo siguiente:

Clave Catastral	Años	Total valor Tributo más interés
PREDIOS URBANOS 2010/ 2015, CLAVE 3234701000	2010/2015	\$181,45

Interés de mora calculado hasta 3/6/2015
Y de conformidad con las disposiciones legales vigentes, la Dirección Financiera

RESUELVE:

- a) CONCEDER a MIENTES BERNELLE GINA AMPARO facilidades de pago por PREDIOS URBANOS O TASAS DE CONTRIBUCION ESPEPECIAL DE MEJORAS para la cancelación de su obligación en mora, correspondiente a los tributos por impuestos prediales.

El CONTRIBUYENTE a partir de la fecha de la notificación de esta Resolución, pagara la suma de \$36.29 que corresponden al 20% de la obligación tributaria.

DIRECCION DE
AVALUOS,
CATASTRO Y
REGISTROS



GOBIERNO AUTONOMO
DESCENTRALIZADO DE
MANTA

FECHA DE INGRESO:

29/04/15

FECHA DE ENTREGA:

CLAVE CATASTRAL:

2-23-47-01

NOMBRES y/o RAZON:

CEDULA DE IDENT. y/o RUC:

CELULAR - TLFNO.:

RUBROS

IMPUESTO PRINCIPAL:

SOLAR NO EDIFICADO:

CONTRIBUCION MEJORAS:

TASA DE SEGURIDAD:

TIPO DE TRAMITE:

ACTUALIZACION
MANTA

FIRMA DEL USUARIO

INFORME DEL INSPECTOR:

FIRMA DEL INSPECTOR:

FECHA:

INFORME TÉCNICO:

Se Actualizan Datos de Muestras. S/I


FIRMA DEL TÉCNICO

FECHA:

29/04/2015

INFORME DE APROBACIÓN:

FIRMA DEL DIRECTOR



49688
XXXXXXXXXXXXXXXXXXXXXXXXXXXX

Avenida 4 y Calle 11

Conforme a la solicitud Número: 95959, certifico hasta el día de hoy la Ficha Registral Número 49688:

INFORMACIÓN REGISTRAL

Fecha de Apertura: *miércoles, 28 de enero de 2015*
Parroquia: Tarqui
Tipo de Predio: Urbano
Cód.Catastral/Rol/Ident Predial: XXXXXXXXXXXXXXXXXXXXXXXXXXXXXXX

LINDEROS REGISTRALES:

Lote de terreno signado en la manzana 21-D , lote 1 ubicado en Urbirrios II de la Parroquia Tarqui, que tiene las siguientes medidas y linderos. Frente : 10,00m.- lindera con Avenida Tercera Transversal. Atras : 10,00m.- lindera con lote N.- 30. Costado derecho : 18,00m.- lindera con Calle # 05. Costado izquierdo: 18,00m.- lindera con el lote # 02. Area total : 180,00m2.

SOLVENCIA. EL PREDIO DESCRITO SE
ENCUENTRA LIBRE DE GRAVAMEN

RESUMEN DE MOVIMIENTOS REGISTRALES:

Libro	Acta	Número y fecha de inscripción	Folio Inicial
Planos	Planos	2 15/01/2014	52

MOVIMIENTOS REGISTRALES:

REGISTRO DE PLANOS

Planos

Inscrito el : *miércoles, 15 de enero de 2014*
Tomo: 1 Folio Inicial: 52 - Folio Final: 110
Número de Inscripción: 2 Número de Repertorio: 372
Oficina donde se guarda el original: Notaría Primera
Nombre del Cantón: Manta
Fecha de Otorgamiento/Providencia: *jueves, 09 de enero de 2014*
Escritura/Juicio/Resolución:
Fecha de Resolución:

a.- Observaciones:

PROTOCOLIZACION DE PLANOS DEL BARRIO URBIRRIOS II DE LA PARROQUIA TARQUI DEL

C A N T O N M A N T A

b.- Apellidos, Nombres y Domicilio de las Partes:

Calidad	Cédula o R.C.C.	Nombre y/o Razón Social	Estado Civil	Domicilio
Propietario	80-000000050594	Gobierno Autónomo Descentralizado Muni		Manta

TOTAL DE MOVIMIENTOS CERTIFICADOS:

Libro	Número de Inscripciones	Libro	Número de Inscripciones
Planos	1		

Los movimientos Registrales que constan en esta Ficha son los únicos que se refieren al predio que se certifica.

Cualquier enmendadura, alteración o modificación al texto de este certificado lo invalida.

Emitido a las: 17:08:02 del miércoles, 28 de enero de 2015

A petición de:

Elaborado por : Juliana Lourdes Macías Suárez
131136755-9



Validez del Certificado 30 días, Excepto que se diera un traspaso de dominio o se emitiera un gravamen.

(Firma manuscrita)
Abg. Jaime E. Delgado Intriago
Firma del Registrador

El interesado debe comunicar cualquier error en este Documento al Registrador de la Propiedad.

Empresa Pública Municipal
Registro de la Propiedad de
Manta-EP
28 ENE 2015