26.323-14

MUNICIPIO DE MANTA
CATASTRO URBANO

FICHA CATASTRAL PARA INMUEBLES QUE NO ESTAN BAJO EL REGIMEN DE PROPIEDAD HORIZONTAL

IDENTIFICACIÓN Y DATOS DE LOCALIZACION

ESTA BAJO RGIMEN DE PROPIEDAD HORIZONTAL: ○ NO ○ SI

CLAVE CATASTRAL: 1 2 3 4 5 6 7 8 9 10 — 3 2 3 4 7 2 0 1

REFERENCIA AL SISTEMA CARTOGRAFICO

HOJA N

DATOS GENERALES
7 ZONA SEGUN CALIDAD DE SUELO
8 ZONA HOMOGENEA
9 ZONA SEGUN VALOR

URBANIZACION "URBIAPOLIS II"
Mz 22 lote 02

10 CODIFICAR LA PROVINCIA, PRIMERO LA CAPITAL, LUEGO EL NUMERO

DATOS DEL LOTE

FRENTES: 11 1 NUMERO DE CALLES A LAS CUALES EL LOTE TIENE FRENTE

8 ACCESO AL LOTE (MARCAR SOLO EL DE MAYOR JERARQUIA)
1 LOTE INTERIOR
2 POR PASAJE PEATONAL
3 POR PASAJE VEHICULAR
4 POR CALLE
5 POR AVENIDA
6 POR EL MALECON
7 POR LA PLAYA

DESNIVEL CON RELACION A LA RASANTE DE LA VIA DE ACCESO
SOBRE LA RASANTE
12 METROS
BAJO LA RASANTE

CERRAMIENTO
HORMIGON ARMADO
MADERA
CAÑA
OTRO

CARACTERISTICAS DE LA VIA PRINCIPAL
13 MATERIAL DE LA CALZADA: TIERRA / LASTRE / PIEDRA TRITURADA / ADOCRETO / ASFALTO O HORMIGON
14 ACERA: NO TIENE / PARCIALMENTE CON PIEDRA TRITURADA / DE ADOCRETO O HORMIGON

SERVICIOS DEL LOTE
21 ALCANTARILLADO: SI EXISTE / NO EXISTE
22 [illegible]: SI EXISTE / NO EXISTE
23 [illegible]: SI EXISTE / NO EXISTE
24 [illegible]: NO EXISTE / SI EXISTE

REDES PUBLICAS EN LA VIA
15 AGUA POTABLE: SI EXISTE / NO EXISTE
16 ALCANTARILLADO: SI EXISTE / NO EXISTE
17 ENERGIA ELECTRICA: NO EXISTE / SI EXISTE RED AEREA / SI EXISTE RED SUBTERRANEA
18 ALUMBRADO PUBLICO: SI EXISTE / NO ADECUADO / DE SODIO O MERCURIO

CARACTERISTICAS DEL LOTE
25 [illegible]: 4
26 [illegible]: 5
27 [illegible]: 3
28 [illegible]: SI / NO
29 [illegible]: 1 2 3 4 5 6 7 8 9 10

CROQUIS

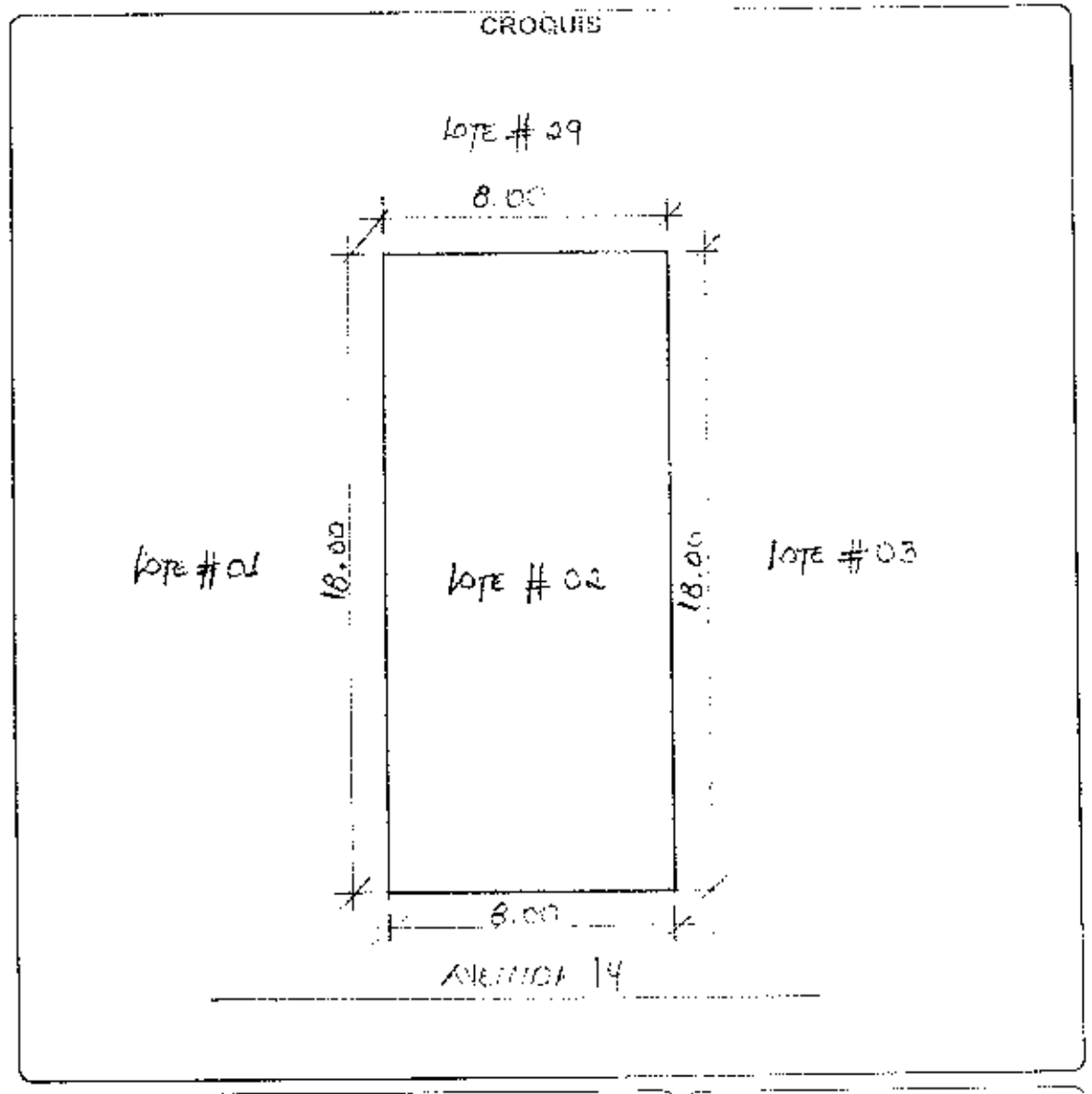

FORMA DE OCUPACION DEL LOTE

27 EDIFICACION: SIN EDIFICACION / CON EDIFICACION
USO DEL AREA SIN EDIFICACION: [illegible] / [illegible] / OTRO USO
29 OTRO USO: NOMBRE / CODIGO
30 NUMERO DE BLOQUES EDIFICADOS
31 NUMERO DE BLOQUES EN CONSTRUCCION
32 TOTAL DE BLOQUES

OBSERVACIONES
[illegible]
[illegible] 1/07/12
Sello protocolización [illegible]

MODO DE PROPIEDAD

1 UN SOLO PROPIETARIO
2 HERENCIA INDIVISA
3 VARIOS PROPIETARIOS

TENENCIA DE LA PROPIEDAD

1 OCUPA SOLO EL PROPIETARIO
2 EN ARRIENDO PARCIAL
3 EN ARRIENDO TOTAL
4 OTROS (ESPECIFIQUE)

DATOS DEL PROPIETARIO

PERSONERIA	APELLIDOS	NOMBRES	CEDULA DE IDENTIDAD O R.U.C.	NOTARIA	TITULO DE PROPIEDAD NUMERO
	GAD/ ALCUAR HORLIA	LILIANA MONSERRATE	131255431-2	—	
CODIGO					

DATOS DE LA CONSTRUCCION (SOLO BLOQUES TERMINADOS)

MATERIALES (MARQUE UNA SOLA RESPUESTA PARA CADA RUBRO DE OBRA)

Nº DEL BLOQUE	Nº DEL PISO	AREA DEL PISO	ESTRUCTURA: caña	madera	ladrillo o piedra	hormigon armado	metal	PAREDES: no tiene	caña	madera o tela	fibra	ladrillo o cemento	bahareque o tapia	tabiques modulares (yeso, madera, etc)	ENTREPISO INFERIOR O CONTRAPISO: tierra	madera	ladrillo	piedra	hormigon	PISO: tierra	cemento	madera	vidrio o granito fundido	baldosa	ceramica	parquet o mayolica	porcelanato	marmol o marmolex	ENTREPISO SUPERIOR TECHO O CUBIERTA: caña	caña (paja)	madera	zinc	ruberoid	asbesto cemento	hormigon armado	teja	TUMBADOS: no tiene	si tiene
39	40	41	1	2	3	4	5	1	2	3	4	5	6	7	1	2	3	4	5	1	2	3	4	5	6	7	8	9	1	2	3	4	5	6	7	8	1	2
54	55	56	1	2	3	4	5	1	2	3	4	5	6	7	1	2	3	4	5	1	2	3	4	5	6	7	8	9	1	2	3	4	5	6	7	8	1	2
69	70	71	1	2	3	4	5	1	2	3	4	5	6	7	1	2	3	4	5	1	2	3	4	5	6	7	8	9	1	2	3	4	5	6	7	8	1	2
84	85	86	1	2	3	4	5	1	2	3	4	5	6	7	1	2	3	4	5	1	2	3	4	5	6	7	8	9	1	2	3	4	5	6	7	8	1	2
99	100	101	1	2	3	4	5	1	2	3	4	5	6	7	1	2	3	4	5	1	2	3	4	5	6	7	8	9	1	2	3	4	5	6	7	8	1	2
114	115	116	1	2	3	4	5	1	2	3	4	5	6	7	1	2	3	4	5	1	2	3	4	5	6	7	8	9	1	2	3	4	5	6	7	8	1	2
129	130	131	1	2	3	4	5	1	2	3	4	5	6	7	1	2	3	4	5	1	2	3	4	5	6	7	8	9	1	2	3	4	5	6	7	8	1	2
144	145	146	1	2	3	4	5	1	2	3	4	5	6	7	1	2	3	4	5	1	2	3	4	5	6	7	8	9	1	2	3	4	5	6	7	8	1	2
159	160	161	1	2	3	4	5	1	2	3	4	5	6	7	1	2	3	4	5	1	2	3	4	5	6	7	8	9	1	2	3	4	5	6	7	8	1	2
174	175	176	1	2	3	4	5	1	2	3	4	5	6	7	1	2	3	4	5	1	2	3	4	5	6	7	8	9	1	2	3	4	5	6	7	8	1	2
189	190	191	1	2	3	4	5	1	2	3	4	5	6	7	1	2	3	4	5	1	2	3	4	5	6	7	8	9	1	2	3	4	5	6	7	8	1	2
204	205	206	1	2	3	4	5	1	2	3	4	5	6	7	1	2	3	4	5	1	2	3	4	5	6	7	8	9	1	2	3	4	5	6	7	8	1	2
219	220	221	1	2	3	4	5	1	2	3	4	5	6	7	1	2	3	4	5	1	2	3	4	5	6	7	8	9	1	2	3	4	5	6	7	8	1	2
234	235	236	1	2	3	4	5	1	2	3	4	5	6	7	1	2	3	4	5	1	2	3	4	5	6	7	8	9	1	2	3	4	5	6	7	8	1	2
249	250	251	1	2	3	4	5	1	2	3	4	5	6	7	1	2	3	4	5	1	2	3	4	5	6	7	8	9	1	2	3	4	5	6	7	8	1	2
264	265	266	1	2	3	4	5	1	2	3	4	5	6	7	1	2	3	4	5	1	2	3	4	5	6	7	8	9	1	2	3	4	5	6	7	8	1	2

INDICADORES GENERALES

Nº DEL BLOQUE	Nº DEL PISO	VENTANAS: no tiene	caña	tablero o lata	madera o vidrio	bloque ornamental	madera tipo chazza o hierro	aluminio	madera fina	aluminio de color	AGUA: no tiene	sobrepuestas	empotradas	ELECTRICIDAD: no tiene	sobrepuestas	empotradas	EQUIPO ESPECIAL: no tiene	piscina	cuarto de maquinas	ESTADO DE CONSERVACION GENERAL: buena	regular	mala	ruinas	AÑO DE CONSTRUCCION O RECONSTRUCCION
39	40	1	2	3	4	5	6	7	8	9	1	2	3	1	2	3	1	2	3	1	2	3	4	53 1.
54	55	1	2	3	4	5	6	7	8	9	1	2	3	1	2	3	1	2	3	1	2	3	4	68 1.
69	70	1	2	3	4	5	6	7	8	9	1	2	3	1	2	3	1	2	3	1	2	3	4	83 1.
84	85	1	2	3	4	5	6	7	8	9	1	2	3	1	2	3	1	2	3	1	2	3	4	98 1.
99	100	1	2	3	4	5	6	7	8	9	1	2	3	1	2	3	1	2	3	1	2	3	4	113 1.
114	115	1	2	3	4	5	6	7	8	9	1	2	3	1	2	3	1	2	3	1	2	3	4	128 1.
129	130	1	2	3	4	5	6	7	8	9	1	2	3	1	2	3	1	2	3	1	2	3	4	143 1.
144	145	1	2	3	4	5	6	7	8	9	1	2	3	1	2	3	1	2	3	1	2	3	4	158 1.
159	160	1	2	3	4	5	6	7	8	9	1	2	3	1	2	3	1	2	3	1	2	3	4	173 1.
174	175	1	2	3	4	5	6	7	8	9	1	2	3	1	2	3	1	2	3	1	2	3	4	188 1.
189	190	1	2	3	4	5	6	7	8	9	1	2	3	1	2	3	1	2	3	1	2	3	4	203 1.
204	205	1	2	3	4	5	6	7	8	9	1	2	3	1	2	3	1	2	3	1	2	3	4	218 1.
219	220	1	2	3	4	5	6	7	8	9	1	2	3	1	2	3	1	2	3	1	2	3	4	233 1.
234	235	1	2	3	4	5	6	7	8	9	1	2	3	1	2	3	1	2	3	1	2	3	4	248 1.
249	250	1	2	3	4	5	6	7	8	9	1	2	3	1	2	3	1	2	3	1	2	3	4	263 1.
264	265	1	2	3	4	5	6	7	8	9	1	2	3	1	2	3	1	2	3	1	2	3	4	278 1.

AVALUO TOTAL DE LA PROPIEDAD (sin centavos)

AVALUO DE LA PROPIEDAD (sin centavos)
VALOR DEL LOTE MAS
VALOR DE LA CONSTRUCCION

levantamiento

FECHA	NOMBRE DEL EMPADRONADOR	FIRMA	FECHA	NOMBRE DEL REVISOR DEL CAMPO	FIRMA
FECHA	NOMBRE DEL SUPERVISOR	FIRMA	FECHA	NOMBRE DEL REVISOR DE OFICINA	FIRMA

OBSERVACIONES:

3 2 3 4 7 0 2

2014	13	08	01	P8.473

CONTRATO DE PROTOCOLIZACION DE DOCUMENTOS SOLICITADOS POR EL ABOGADO GONZALO VERA GONZALEZ PROCURADOR SINDICO MUNICIPAL DEL CANTON MANTA (SEÑORA LILIANA MONSERRATE ALCIVAR MOREIRA).-

CUANTIA: INDETERMINADA.-

COPIA: PRIMERA

DICIEMBRE 15 DEL 2014.-

COPIA

Señor Notario:

De Conformidad con lo que determina el Art. 18 numeral 2 de la Ley Notaria, sírvase Protocolizar los documentos correspondiente a la Señora LILIANA MONSERRATE ALCIVAR MOREIRA portador de la cedula de ciudadanía 131255431-2, de estado civil soltera a quien se le ha adjudicado el lote de terreno ubicado en el Barrio Urbirrios II, de la Parroquia Tarqui del Cantón Manta, signado en la MZ. 22, LOTE 02, con las siguientes medidas y linderos: FRENTE: 8.00m.- lindera con Avenida No. 14, ATRÁS: 8,00m.-lindera con Lote # 29, COSTADO DERECHO: 18.00m.- lindera con Lote # 01, COSTADO IZQUIERDO: 18.00m.- lindera con lote No.-03.- ÁREA TOTAL: 144.00m2. CLAVE CATASTRAL: 3-23-49-07-000, de conformidad a la Resolución de Partición y Adjudicación N°. 006-A.C-M-JEB, del 26 de Diciembre del 2013, la cual se encuentra inscrita en el Registro de la Propiedad de Manta, con fecha 15 de enero del 2014 bajo el No. 2 del Registro de Planos, autorizada en la Notaria Primera de Manta el 9 de Enero del 2014, **el lote de terreno antes descrito queda con prohibición de enajenar por el lapso de tres años contados a partir de la inscripción en el Registro de la propiedad.**

Atentamente,,

Abg. Gonzalo Vera González
PROCURADO SINDICO MUNICIPAL
Regis. No. 2549 C.A.M.

2014	13	08	01	P8.473

DOY FE: QUE A PETICION ESCRITA DE PARTE INTERESADA DEL SEÑOR ABOGADO GONZALO VERA GONZALEZ, PROCURADOR SINDICO MUNICIPAL, PROTOCOLIZO LOS DOCUMENTOS QUE ADJUNTA Y CONFIERO LOS TESTIMONIOS SOLICITADOS (ARTICULO 18 NUMERAL 2 DE LA LEY NOTARIAL), DICIEMBRE 15 DEL 2014 (LILIANA MONSERRATE ALCIVAR MOREIRA, BARRIO URBIRRIOS II-MANTA). EL NOTARIO.-

Ab. Jorge Guanoluisa G.
Notario Público Primero
Manta - Ecuador

GOBIERNO AUTONOMO DESCENTRALIZADO MUNICIPAL
DEL CANTON MANTA

Nº 00068116

USD 1,25

LA DIRECCION FINANCIERA DEL GOBIERNO AUTONOMO DESCENTRALIZADO MUNICIPAL DEL CANTON MANTA

A petición verbal de parte interesada, CERTIFICA: Que revisado el Catastro de Predios URBANO en vigencia, se encuentra registrada una propiedad que consiste en SOLAR Y CONSTRUCCION perteneciente a GOBIERNO AUTONOMO DESCENTRALIZADO MCPAL. DEL CANTON MANTA ubicada URBIRRIOS II MZ-22 LOTE 02 cuyo $1157.00 MIL CIENTO CINCUENTA Y DOS 00/100 DOLARES asciende a la cantidad de CERTIFICADO OTORGADO PARA TRÁMITE DE COMPRAVENTA (ADJUDICACION)

Manta, de de 20

07 NOVIEMBRE 2014

Director Financiero Municipal

Gobierno Autónomo Descentralizado
Municipal del Cantón Manta
Ruc: 1360000990001
Dirección: Av. 4ta. y Calle 9 - Telf.: 2611-419 / 2611-477

TÍTULO DE CRÉDITO No. 000311210

11/7/2014 11:25

OBSERVACIÓN	CÓDIGO CATASTRAL	AREA	AVALUO	CONTROL	TITULO Nº
Una escritura pública de COMPRA VENTA DE SOLAR - DSCTO. POR SER BIEN MCPL. ubicada en MANTA de la parroquia TARQUI	3-23-49-02-000	144,00	1152,00	151115	311210

VENDEDOR			ALCABALAS Y ADICIONALES	
C.C / R.U.C.	NOMBRE O RAZÓN SOCIAL	DIRECCIÓN	CONCEPTO	VALOR
	GOBIERNO AUTONOMO DESCENTRALIZADO MCPAL.DEL CANTON MANTA	URBIRRIOS II MZ-22 LOTE 02	Impuesto principal	5,76
			Junta de Beneficencia de Guayaquil	1,73
ADQUIRIENTE			TOTAL A PAGAR	7,49
C.C / R.U.C.	NOMBRE O RAZÓN SOCIAL	DIRECCIÓN	VALOR PAGADO	7,49
1312564312	ALCIVAR MOREIRA LILIANA MONSERRATE	SIN	SALDO	0,00

EMISION: 11/7/2014 11:25 NARCISA CABRERA

SALDO SUJETO A VARIACIÓN POR REGULACIONES DE LEY

Gobierno Autónomo Descentralizado
Municipal del Cantón Manta
Ruc: 1360000990001
Dirección: Av. 4ta. y Calle 9 - Telf.: 2611-419 / 2611 477

TITULO DE CREDITO No. 000278899

5/19/2014 2:01

CÓDIGO CATASTRAL	Area	AVALUO COMERCIAL	DIRECCIÓN	AÑO	CONTROL	TITULO Nº
3-23-49-02-000	144,00	$ 864,00	URBIRRIOS II MZ-22 LOTE 02	2014	142352	278899

NOMBRE O RAZÓN SOCIAL	C.C. / R.U.C.
GOBIERNO AUTONOMO DESCENTRALIZADO MCPAL DEL CANTON MANTA	

5/19/2014 12:00 PARRAGA ANCHUNDIA MARITZA ELIZABETH

SALDO SUJETO A VARIACIÓN POR REGULACIONES DE LEY

IMPUESTOS, TASAS Y CONTRIBUCIONES ESP. DE MEJORAS			
CONCEPTO	VALOR PARCIAL	REBAJAS(-) RECARGOS(+)	VALOR A PAGAR
Costa Judicial			
Interes por Mora			
MEJORAS 2011	$ 3,80		$ 3,80
MEJORAS 2012	$ 0,56		$ 0,56
MEJORAS HASTA 2010	$ 10,00		$ 10,00
SOLAR NO EDIFICADO	$ 1,73		$ 1,73
TOTAL A PAGAR			$ 16,09
VALOR PAGADO			$ 16,09
SALDO			$ 0,00

GOBIERNO AUTONOMO DESCENTRALIZADO
MUNICIPAL DEL CANTON MANTA
CANCELADO
Fecha: Hora:
Srta. Maritza Parraga

Municipal del Cantón Manta

TÍTULO DE CRÉDITO No. 000295233

6-5-2014 9:43

NOMBRE O RAZON SOCIAL	C.C./R.U.C.	DIRECCION	CONTROL	TITULO Nº
ALCIVAR MOREIRA LILIANA VONSERRATE	1312554312	SN	142337	295233

OBSERVACIÓN	TITULOS VARIOS	
	CONCEPTO	VALOR
POR CONCEPTO DE PAGO POR DERECHO DE TIERRA SEGUN RESOLUCION DE PARTICION Y ADJUDICACION Nº 009-ALCM-LEB-2013 - BURBERRIOS II, DE FECHA 26 DE DICIEMBRE DE 2013	VENTAS DE TERRENO MOSTRENCOS	57.50
6-5-2014 9:43 MARIA JOSE ZAMORA MERA	TOTAL A PAGAR	57.50
	VALOR PAGADO	57.50
SALDO SUJETO A VARIACION POR REGULACIONES DE LEY	SALDO	0.00

CANCELADO

Sra. María José Zamora
RECAUDACIÓN

CUERPO DE BOMBEROS DE MANTA

Emergencias Teléfono: **911**

RUC: 1360020070001
Dirección: Avenida 11 entre Calles 11 y 12
Teléfono: 2621777 - 2611747
Manta - Manabí

COMPROBANTE DE PAGO

000027914

CERTIFICADO DE SOLVENCIA

DATOS DEL CONTRIBUYENTE

CI/RUC: : GOBIERNO AUTONOMO DESCENTRALIZADO MUNICIPAL DEL CA
NOMBRES :
RAZÓN SOCIAL: URBIRRIOS II MZ-22 LOTE 02
DIRECCIÓN :

DATOS DEL PREDIO

CLAVE CATASTRAL: GOBIERNO AUTONOMO DESCENTRALIZADO MUNICIPAL DEL CA
AVALÚO PROPIEDAD:
DIRECCIÓN PREDIO:

REGISTRO DE PAGO

Nº PAGO: 530795
CAJA: SANCHEZ ALVARADO PAMELA
FECHA DE PAGO: 07/11/2014 12:25:09

ÁREA DE SELLO

DESCRIPCIÓN	VALOR
VALORES A PAGAR	3.00
TOTAL A PAGAR	3.00

VALIDO HASTA: jueves, 05 de febrero de 2015
CERTIFICADO DE SOLVENCIA

ORIGINAL CLIENTE

ESTE COMPROBANTE NO TENDRA VALIDEZ SIN EL REGISTRO DE PAGO

GOBIERNO AUTÓNOMO DESCENTRALIZADO MUNICIPAL DEL CANTÓN MANTA

AUTORIZACIÓN

La Dirección de Planeamiento Urbano autoriza al **SRA. ALCIVAR MOREIRA LILIANA MONSERRATE** cédula de ciudadanía N°. **1312554312** para que celebren la Protocolización de la resolución de partición y adjudicación N°006-ALC-M-JEB –Barrio "Urbirrios II" de fecha 27/12/2013, de un lote de terreno ubicado en el Sector **"URBIRRIOS II"**, signado con el **Lote # 02 de la Manzana "22"** y con **Clave Catastral 3234902000**, de la Parroquia **Tarqui**, con las siguientes medidas y linderos:

FRENTE: 8.00M. – Lindera con Ave. # 14

ATRÁS: 8.00M.- Lindera con **Lote # 29**

COSTADO DERECHO: 18.00 M.- Lindera con **Lote # 01**

COSTADO IZQUIERDO: 18.00 M.- Lindera con **Lote #03**

AREA TOTAL: 144.00M2

Manta, Septiembre 19 del 2014.

Arq. Jonathan Orozco C.
DIRECTOR DE PLANEAMIENTO URBANO

MJP

El presente documento se emite salvado de cualquier error u omisión, eximiendo de responsabilidad al que autoriza si se comprobare que se han representado alteraciones, modificaciones al texto de esta autorización, datos falsos o representaciones graficas erróneas, invalidaran este documento.

Dirección: Calle 9 y Av.4
Teléfonos: 2611 471 / 2611 479 / 2611 558
Fax: 2611 714
Casilla: 13-05-4832
E-mail: gadmc@manta.gob.ec
Website: www.manta.gob.ec

GOBIERNO AUTONOMO DESCENTRALIZADO MUNICIPAL
DEL CANTON MANTA

Nº 0096680

ESPECIE VALORADA
USD 1,25

LA TESORERIA DEL GOBIERNO AUTONOMO DESCENTRALIZADO MUNICIPAL DEL CANTON MANTA

A petición verbal de parte interesada, CERTIFICA: Que revisado el archivo de la Tesorería Municipal que corre a mi cargo, no se ha encontrado ningún Título de Crédito pendiente de pago por concepto de Impuestos, Tasas y Tributos Municipales a cargo de ..... GOBIERNO AUTONOMO DESCENTRALIZADO MCPAL DEL CANTON MANTA .....

Por consiguiente se establece que no es deudor de esta Municipalidad.

Manta, 7 de Noviembre de 2014

VALIDO PARA LA CLAVE
3234902000 URBIRRIOS II MZ-22 LOTE 02
Manta, siete de noviembre del dos mil catorce

GOBIERNO AUTONOMO DESCENTRALIZADO MUNICIPAL DEL CANTON MANTA
TESORERIA MUNICIPAL

GOBIERNO AUTONOMO DESCENTRALIZADO MUNICIPAL DEL CANTON MANTA

Srta. Juliana Rodriguez
RECAUDACIÓN

NOTARIA PRIMERA DEL CANTON MANTA
Ab. Jorge Guanoluisa O.
NOTARIO

GOBIERNO AUTONOMO DESCENTRALIZADO MUNICIPAL
DEL CANTON MANTA

DIRECCIÓN DE AVALUOS, CATASTRO
Y REGISTROS

No. Certificación: 117897

Nº 0117897

CERTIFICADO DE AVALÚO

ESPECIE VALORADA
USD 1,25

Fecha: 6 de noviembre de 2014

No. Electrónico: 26323

El suscrito Director de Avalúos, Catastros y Registros Certifica: Que revisando el Catastro de Predios en vigencia, en el archivo existente se constató que:

El Predio de la Clave: *3-23-49-02-000*

Ubicado en: *URBIRRIOS II MZ-22 LOTE 02*

Área total del predio según escritura:

Área Total de Predio: *144,00* ***M2***

Perteneciente a:

Documento Identidad	***Propietario***
	GOBIERNO AUTONOMO DESCENTRALIZADO MCPAL.DEL CANTON MANTA

CUYO AVALÚO VIGENTE EN DÓLARES ES DE:

TERRENO:	**1152,00**
CONSTRUCCIÓN:	**0,00**
	1152,00

Son: *UN MIL CIENTO CINCUENTA Y DOS DOLARES*

"Este documento no constituye reconocimiento , fraccionamiento u otorgamiento de la titularidad del predio; solo expresa el valor de suelo actual de acuerdo a la Ordenanza de Aprobación del Plano del Valor del Suelo, sancionada el 27 de diciembre del año 2013, conforme a lo establecido en la Ley, que rige para el Bienio 2014 – 2015".

Abg. David Cedeño Ruperti
Director de Avaluos, Catastros y Registros

NOTA: EL PRESENTE DOCUMENTO SE EMITE DE ACUERDO A LA AUTORIZACIÓN QUE OTORGA LA DIRECCIÓN DE PLANEAMIENTO URBANO, POR LO CUAL SALVAMOS CUALQUIER ERROR U OMISIÓN, EXIMIENDO DE RESPONSABILIDAD AL CERTIFICANTE, SI SE COMPROBARE QUE SE HAN PRESENTADO DATOS FALSOS O REPRESENTACIONES GRAFICAS ERRÓNEAS.

5,76
1,73
7,49

Impreso por: MARIS REYES 06/11/2014 9:54:48





REPUBLICA DEL ECUADOR

.3909240

CIUDADANIA 1312554312-2
ALCIVAR MOREIRA LILIANA MONSERRATE
MANABI/PORTOVIEJO/PORTOVIEJO
03 OCTUBRE 1987
024- 0046 04214 F
MANABI/ PORTOVIEJO
PORTOVIEJO 1987

ESTUDIANTIANO****** 1312121212
SOLTERO
SECUNDARIA ESTUDIANTE
JULIO ENRIQUE ALCIVAR F.
CARMEN LILIANA MOREIRA VELEZ
MANTA 18/09/2012
18/09/2024
V° 0097419



REPÚBLICA DEL ECUADOR
CONSEJO NACIONAL ELECTORAL
CERTIFICADO DE VOTACIÓN
ELECCIONES SECCIONALES 23-FEB-2014

003

003 - 0079 1312554312
NÚMERO DE CERTIFICADO CÉDULA
ALCIVAR MOREIRA LILIANA MONSERRATE

MANABI
PROVINCIA CIRCUNSCRIPCIÓN 2
MANTA TARQUI
CANTÓN PARROQUIA 5 ZONA

LA PRESIDENTA DE LA JUNTA

NOTARIA PRIMERA DEL CANTON MANTA
Ab. Jorge Guaraluisa O.
NOTARIO

RESOLUCIÓN DE PARTICIÓN Y ADJUDICACIÓN
Nº. 006 -ALC-M-JEB-2013
BARRIO "URBIRRIOS II"
Administración Ing. Jaime Estrada Bonilla

CONSIDERANDO:

Que, con fecha 20 de octubre de 2008 se promulgó la actual Constitución de la República, que define al Ecuador como un Estado constitucional de derechos y justicia, social, democrático, soberano, independiente, unitario, intercultural, plurinacional y laico. Se organiza en forma de República y se gobierna de manera descentralizada;

Que, la Constitución de la República del Ecuador prevé en su artículo 30 el derecho que tienen las personas a un hábitat seguro y saludable, y a una vivienda adecuada y digna, con independencia de su situación social y económica;

Que, el artículo 66 número 26 de la Constitución de la República garantiza entre los derechos de libertad "el derecho a la propiedad en todas sus formas, con función y responsabilidad social y ambiental. El derecho al acceso a la propiedad se hará efectivo con la adopción de políticas públicas, entre otras medidas";

Que, la Constitución de la República del Ecuador, en el artículo 225 numeral 2, contempla que el sector publico comprende: "Las entidades que integran el régimen autónomo descentralizado";

Que, el artículo 227 de la Constitución de la República del Ecuador, expresa que la administración pública constituye un servicio a la colectividad que se rige por los principios de eficacia, calidad, jerarquía, desconcentración, descentralización, coordinación, participación, planificación, transparencia y evaluación;

Que, el artículo 238 de la Constitución de la República señala, entre los principios generales, que "los gobiernos autónomos descentralizados gozarán de autonomía política, administrativa y financiera, y se regirán por los principios de solidaridad, subsidiaridad, equidad interterritorial, integración y participación ciudadana"...;

Que, la Constitución de la República del Ecuador en el artículo 240, determina que los gobiernos autónomos descentralizados de las regiones, distritos metropolitanos, provincias y cantones tendrán facultades legislativas en el ámbito de sus competencias y jurisdicciones territoriales...;

Que, el artículo 264, número 2 de la Constitución de la República del Ecuador, señala entre las competencias exclusivas de los gobiernos municipales la de "ejercer el control sobre el uso y ocupación del suelo en el cantón";

Que, el artículo 321 de la Constitución de la República consagra que el Estado reconoce y garantiza el derecho a la propiedad en sus formas pública, privada, comunitaria, estatal, asociativa, cooperativa, mixta y que deberá cumplir su función social y ambiental;

Que, producto del nuevo rol de Estado, el 19 de octubre de 2010 entró en vigencia el CÓDIGO ORGÁNICO DE ORGANIZACIÓN TERRITORIAL, AUTONOMÍA Y DESCENTRALIZACIÓN, (COOTAD) que tiene como ámbito la organización política administrativa del Estado ecuatoriano en el territorio, el régimen de los gobiernos autónomos descentralizados y los regímenes especiales, con la finalidad de garantizar la autonomía política, administrativa y financiera;

Que, el artículo 3 del COOTAD consagra el principio de solidaridad en el ejercicio de las autoridades y de las potestades públicas de los Gobiernos Autónomos Descentralizados (GAD). Por ello, es necesario garantizar el ejercicio pleno de los derechos de carácter en el régimen del buen vivir, basado en el principio de solidaridad en el que el GAD Municipal del cantón Manta tiene como obligación compartida la construcción del desarrollo justo, equilibrado y equitativo de su circunscripción territorial, en el marco del respeto de la diversidad y el ejercicio pleno de los derechos individuales y colectivos. En virtud de ello, redistribuir y reorientar los recursos y bienes públicos para compensar las inequidades en su circunscripción territorial; garantizar la inclusión, la satisfacción de las necesidades básicas y el cumplimiento del objetivo del buen vivir;

Que, el artículo 4 del Código Orgánico de Organización Territorial, Autonomía y Descentralización (COOTAD) señala que, dentro de sus respectivas circunscripciones territoriales son fines de los gobiernos autónomos descentralizados la "...obtención de un hábitat seguro y saludable para los ciudadanos y la garantía de su derecho a la vivienda en el ámbito de sus respectivas competencias...";

Que, el artículo 54 del Código Orgánico de Organización Territorial, Autonomía y Descentralización determina entre las funciones del Gobierno Autónomo Descentralizado Municipal las siguientes: a) Promover el desarrollo sustentable de su circunscripción territorial cantonal, para garantizar la realización del buen vivir a través de la implementación de políticas públicas cantonales, en el marco de sus competencias constitucionales y legales; b) Diseñar e implementar políticas de promoción y construcción de equidad e inclusión en su territorio, en el marco de sus competencias constitucionales y legales; c) Establecer el régimen de uso del suelo y urbanístico, para lo cual determinará las condiciones de urbanización, parcelación, lotización, división o cualquier otra forma de fraccionamiento de conformidad con la planificación cantonal, asegurando porcentajes para zonas verdes y áreas comunales; d) Implementar un sistema de participación ciudadana para el ejercicio de los derechos y la gestión democrática de la acción municipal; e) Elaborar y ejecutar el plan cantonal de desarrollo, el de ordenamiento territorial y las políticas públicas en el ámbito de sus competencias y en su circunscripción territorial, de manera coordinada con la planificación nacional, regional, provincial y parroquial, y realizar en forma permanente, el seguimiento y rendición de cuentas sobre el cumplimiento de las metas establecidas;

Que, de conformidad al artículo 55, letra b) del COOTAD, es competencia exclusiva de los gobiernos autónomos descentralizados municipales "Ejercer el control sobre el uso y ocupación del suelo en el cantón;

Que, el artículo 57 letra a) del COOTAD establece las atribuciones del Concejo Municipal, entre ellas constan la facultad normativa en las materias de su competencia, mediante la expedición de ordenanzas cantonales;

Que, el artículo 60 del Código Orgánico de Organización Territorial, Autonomía y Descentralización, dentro de las atribuciones del alcalde o alcaldesa, contempla: "b) Ejercer de manera exclusiva la facultad ejecutiva del gobierno autónomo descentralizado municipal; i)Resolver administrativamente todos los asuntos correspondientes a su cargo...";

Que, el artículo 486 del COOTAD establece que, cuando por resolución del órgano legislativo del gobierno descentralizado autónomo municipal o metropolitano, se requiera regularizar barrios ubicados en su circunscripción territorial, el alcalde, a través de los órganos administrativos de la municipalidad, podrá, de oficio o a petición de parte, ejercer la potestad de partición administrativa...;

Que, el artículo 596 del COOTAD dispone que, con el objeto de regularizar los asentamientos humanos de hecho y consolidados, en suelo urbano y de expansión urbana, de propietarios particulares, los gobiernos municipales, mediante resolución del órgano legislativo, podrán declarar esos predios de utilidad pública, con el propósito de dotar de los servicios básicos a los predios ocupados por los asentamientos y definir la situación jurídica de los poseedores, adjudicándoles los lotes correspondientes; siendo competencia de cada gobierno autónomos metropolitano o municipal, establecer mediante ordenanza los criterios para considerar un asentamiento humano como consolidado;

Que, el 02 de enero del 2012, el Concejo Municipal del Cantón Manta, aprobó en segundo debate la Ordenanza para determinar los Asentamientos Humanos de Hecho y su Regularización a través de la Partición y Adjudicación Administrativa de Lotes de Terrenos ubicados en Barrios de la Jurisdicción territorial del cantón Manta; habiéndose aprobado el 25 de abril de 2013 en segundo debate, reformas a la referida ordenanza;

Que, el Concejo Municipal mediante Resolución Nº. 032-CMM-08-03-2012, adoptada en sesión ordinaria celebrada el 8 de marzo del 2012, resolvió: "Autorizar al Ejecutivo del Gobierno Autónomo Descentralizado Municipal del Cantón Manta, para que ejerza la potestad de partición administrativa y proceda a regularizar los barrios que a continuación se detallan, observando por el efecto lo establecido en el Art. 486 y siguientes del COOTAD; y, lo dispuesto en la Ordenanza para determinar los Asentamientos Humanos de Hecho, y su Regularización a través de la Partición y Adjudicación Administrativa de Lotes de Terrenos ubicados en Barrios de la jurisdicción territorial del cantón Manta. **Parroquia Manta - Barrios:** Los Jardines; 7 de Septiembre. **Parroquia Tarqui – Barrio:** Las Colinas del Jocay; Urbirrios II; Nueva Comunidad Río Manta; San Valentín, San Antonio; San Francisco de Tarqui; 24 de Mayo del Jocay; San Juan; Carmelita 2; Nuevo Manta. **Parroquia Los Esteros - Barrios:** Florita; Miramar; Marbella; El Pacífico; Nuevo Horizonte; San Gabriel; La Sirena; Villamarina. **Parroquia Eloy Alfaro – Barrios:** Las Vegas; Santa Clara Nº. 1 y 2; Santa Lucía; Nueva Esperanza; El Progreso; La Floreana; 2 de Agosto; La Floresta. **Parroquia San Mateo – Barrios:** Cristo Rey; Los Laureles; La Paz; Virgen al Mar; Vista al Mar; Las Flores;

Que, el 14 de julio del 2012 de conformidad con lo previsto en el Art. 6 de la Ordenanza para determinar los Asentamientos Humanos de Hecho, y su Regularización a través de la Partición y Adjudicación Administrativa de Lotes de Terrenos ubicados en Barrios de la Jurisdicción territorial del Cantón Manta; la Dirección de Avalúos, Catastro y Registro, y el Departamento de Promoción Social y Desarrollo Comunitario del GAD Municipal del Cantón Manta, iniciaron el censo de poseedores que se encuentran ubicados en terrenos de sectores determinados en la

SECRETARIA GENERAL

Que, mediante memorando No. 0343-DGJ-GCHCH-2013 de 11 de noviembre de 2013, el Procurador Síndico Municipal, indica que con el Informe Técnico Definitivo No. 09-PU-JCV emitido por la Dirección Municipal de Planeamiento Urbano y las normas legales que anteceden el pronunciamiento jurídico, se colige que el proceso para legalizar el Barrio "Urbirrios II" se está cumpliendo de conformidad con lo que establece la ORDENANZA PARA DETERMINAR LOS ASENTAMIENTOS HUMANOS DE HECHO Y SU REGULARIZACION A TRAVÈS DE LA PARTICIÒN Y ADJUDICACION ADMINISTRATIVA DE LOTES DE TERRENOS UBICADOS EN BARRIOS DE LA JURISDICCION TERRITORIAL DEL CANTON MANTA. Por lo expuesto, en éste contexto, el señor Alcalde en su calidad de Ejecutivo del GAD Manta, al tenor de lo prescrito en el Art. 10 de la Ordenanza en referencia; y, con la autorización que le otorgó el Concejo Municipal, mediante Resolución No. 032-CMM-08-03-2012, en Sesión Ordinaria celebrada el 08 de marzo de 2012, podrá de así considerarlo, resolver la PARTICIÓN Y ADJUDICACIÓN DEL BARRIO "URBIRRIOS II" DE LA PARROQUIA TARQUI DEL CANTÓN MANTA, de cada uno de los lotes de terrenos del sector "Urbirrios II", conforme consta en el cuadro explicativo que forma parte del Informe definitivo No. 09-PU-JCV, suscrito por la Directora de Planeamiento Urbano; y,

En ejercicio de sus facultades y atribuciones constitucionales y legales:

RESUELVE:

PRIMERA: Adjudicar ochocientos sesenta y nueve lotes del Barrio "Urbirrios II", ubicado en la Parroquia Tarqui del Cantón Manta, con una área total de 386.999,68 m2, que se han distribuido en treinta y un manzanas, asignadas como 1; 2; 3; 4; 5; 6; 7; 8; 9; 10; 10A; 11; 12; 13; 14; 15; 16; 17; 18; 19; 20; 21; 21A; 21B; 21C; 21D; 21E; 22; 23; 24; 25 en un área de lotes 149.136,22m2 que corresponde al 38,54%; Área de Reserva de 31.745,17m2 que corresponde al 8,20%; Área Verde de 50.459,82m2 que corresponde al 13,03%; Área de canchas de 9.320,57 m2 que corresponde a 0,60%; Área de Canal de 26.031,51m2 que corresponde al 6,73%; Área de Equipamiento de 19.471,45m2 que corresponde a 5,03%; Área de Vías de 80.024,79m2 que corresponde al 20,67%; y, aceras y bordillos de 27.810,45m2 que corresponde al 7,19%, acogiendo el Informe Definitivo No. 09-PU-JCV presentado por la Dirección Municipal de Planeamiento Urbano, el cual forma parte como anexo de la presente Resolución, detallándose a continuación el listado de los beneficiarios con las respectivas manzanas, lotes, área de lote; código catastral, y valores a cancelar por Derecho de Tierras.

BARRIO URBIRRIOS II - PARROQUIA TARQUI CANTON MANTA

MANZANA	CLAVE	ADJUDICATARIO	DIRECCION ACTUAL	CEDULA IDENTIDAD / RUC	AREA DE LOTE M2	AVALUO DEL LOTE	% DE VALORACION DE SUELO CALCULO DE DERECHO DE TIERRA (ART. 11 INC. C DE LA ORDENANZA)	VALOR A CANCELAR POR DERECHO DE TIERRA
1	1-29-61-01-000	SANCHEZ BELLO MARIA TERESA	URBIRRIOS II MZ. 01 LOTE 01	131267354-5	180,00	2440,00	5%	73,00
	1-29-61-02-000	HERSOLA GUANOLUISA OSWALDO DANIEL	URBIRRIOS II MZ. 01 LOTE 02	172287088-8	144,00	1152,00	5%	57,60
	1-29-61-03-000	CASTILLO MORONA LUIS ALEXANDER	URBIRRIOS II MZ. 01 LOTE 03	130937472-4	144,00	1152,00	5%	57,60
	1-29-61-04-000	ESPINOZA RAMIREZ JULIO BENVENIDO	URBIRRIOS II MZ. 01 LOTE 04	130378549-9	144,00	1152,00	5%	57,60
	1-29-61-05-000	CEDEÑO RAMOS STELA MONSERRATE	URBIRRIOS II MZ. 01 LOTE 05	130939143-5	144,00	1152,00	5%	57,60
	1-29-61-06-000	CEDEÑO PLOTAN GRACIELA MONSERRATE	URBIRRIOS II MZ. 01 LOTE 06	130921345-9	144,00	1152,00	5%	57,60
	1-29-61-15-000	ANCHUNDIA SANTANA ANGEL EUGENIO	URBIRRIOS II MZ. 01 LOTE 07	130962784-0	144,00	1152,00	5%	57,60
	1-29-61-16-000	GAD MANTA	URBIRRIOS II MZ. 01 LOTE 08	1360000980001	144,00	1152,00	5%	57,60

Copia de la Original

NOTARIA PRIMERA DEL CANTON MANTA
Dr. Jorge Guaranda Quiroz
NOTARIO

Resolución N°. 032-CMM-08-03-2012, adoptada en sesión ordinaria celebrada el 8 de marzo del 2012;

Que, mediante oficio N°. 407-ALC-M-JE8 del 13 de agosto del 2012, el Ing. Jaime Estrada Bonilla, Alcalde del GAD Municipal del Cantón Manta, dispone a la Dirección Municipal de Planeamiento Urbano, proceda a elaborar el informe técnico provisional para la Regularización a través de la Partición y Adjudicación Administrativa de lotes de terrenos ubicados en Barrios de la jurisdicción territorial del cantón Manta; de acuerdo a lo establecido en el Art. 9 de la Ordenanza para determinar los Asentamientos Humanos de Hecho, y su Regularización a través de la Partición y Adjudicación Administrativa de Lotes de Terrenos ubicados en Barrios de la Jurisdicción territorial del cantón Manta;

Que, con oficio N°. 609-DPUM-JCV del 05 de junio del 2013, la Arq. Janeth Cedeño V., Directora Municipal de Planeamiento Urbano, presenta el Informe Técnico Provisional No.09-PU-JC, mediante el cual se individualizan los datos relacionados con el Barrio "Urbirrios II" de la Parroquia Tarqui del Cantón Manta, para el respectivo trámite de regularización del barrio, según determina la Ordenanza para determinar los Asentamientos Humanos de Hecho, y su Regularización a través de la Partición y Adjudicación Administrativa de Lotes de terrenos ubicados en Barrios de la Jurisdicción territorial del Cantón Manta; promulgada el 20 de enero de 2012; y, la reforma a la citada Ordenanza debidamente promulgada el 06 de mayo de 2013;

Que, el 12 de junio de 2013, se procedió a NOTIFICAR con el informe técnico preliminar, en la que se detalla medidas y linderos de los lotes que conforman el sector "Urbirrios II" de la Parroquia Tarqui, del Cantón Manta, por medio de la prensa escrita a través del periódico "El Mercurio", página 20A hasta 28A, a las personas o a quienes acreditaren legítimo intereses, quienes tuvieron tres días plazo para realizar las impugnaciones correspondientes y ser resultas en el plazo establecido;

Que, posterior a la publicación realizada con fecha 12 de junio de 2013 y dentro del plazo que determina el Art. 9 de la Ordenanza para determinar los Asentamientos Humanos de Hecho, y su Regularización a través de la Partición y Adjudicación Administrativa de Lotes de terrenos ubicados en Barrios de la Jurisdicción territorial del Cantón Manta, previo al Informe Técnico Provisional, cabe informar que se presentaron algunas observaciones con respecto a las medidas y linderos de ciertos predios, errores involuntarios en nombres, además cierta confusión en claves catastrales debido a la nueva planificación de las manzanas y por la reubicación de 68 familias, quienes se encontraban en una zona vulnerable a sufrir afectaciones en épocas invernales, esto último manifestado en Oficio N°SGR-DPGR-M-2013-0332-O, emitido por la SECRETARIA NACIONAL DE GESTION DE RIESGO;

Que, el 20 de noviembre del 2013, la Dirección de Planeamiento Urbano con oficio No. 1296-DPU-JCV, envía a la Alcaldía el Informe Técnico Definitivo No. 09-PU-JCV, para que se proceda de acuerdo a lo que establece Art. 10 de la REFORMA A LA ORDENANZA PARA DETERMINAR LOS ASENTAMIENTOS HUMANOS DE HECHO Y SU REGULARIZACION A TRAVÈS DE LA PARTICIÒN Y ADJUDICACION ADMINISTRATIVA DE LOTES DE TERRENOS UBICADOS EN BARRIOS DE LA JURISDICCION TERRITORIAL DEL CANTON MANTA; adjuntando el proyecto urbanística y el listado definitivo de los adjudicatarios, lotes, manzanas, linderos, con el respaldo respectivo de los informes de las Direcciones Municipales de: Planeamiento Urbano; Avalúos y Catastros; y, Gestión Social y Comunitaria, cumpliendo lo establecido en la Ordenanza;

GOBIERNO AUTÓNOMO DESCENTRALIZADO MUNICIPAL DEL CANTÓN MANTA

3-23-59-01-000	MURILLO MEJIA DORA MARLENE	URBARRIOS II MZ. 01 LOTE 04	130935770-0	144,00	1152,00	5%		57,60
3-23-59-02-000	PICO GUERRERO JONATHAN	URBARRIOS II MZ. 01 LOTE 10	130899579-5	144,00	1152,00	5%		57,60
3-23-59-03-000	FLORES CHAVEZ JOSE MARCELO	URBARRIOS II MZ. 01 LOTE 11	130635411-5	144,00	1152,00	5%		57,60
3-23-59-04-000	CHAVEZ PICO FRIDA MARIA	URBARRIOS II MZ. 01 LOTE 12	130656649-7	144,00	1152,00	5%		57,60
3-23-59-05-000	MOLINA AGUILERA NELLY DAGNI	URBARRIOS II MZ. 01 LOTE 13	130919618-3	144,00	1152,00	5%		57,60
3-23-59-06-000	ALava BRIONES ANGELICA LUCIA	URBARRIOS II MZ. 01 LOTE 14	130891351-3	144,00	1152,00	5%		57,60
3-23-59-07-000	MOLINA MORENO XIVER AGUSTIN	URBARRIOS II MZ. 01 LOTE 15	130815715-8	150,00	1200,00	5%		60,00
3-23-59-08-000	ALava CHAVEZ DOLORES ASENCION	URBARRIOS II MZ. 01 LOTE 16	130327600-0	180,00	1440,00	5%		72,00
3-23-59-09-000	CURIVA DELGADO LUIS ENRIQUE	URBARRIOS II MZ. 01 LOTE 17	130905332-7	144,00	1152,00	5%		57,60
3-23-59-10-000	CARAGUA GANCHOZO CESAR MATIAS	URBARRIOS II MZ. 01 LOTE 18	130159869-2	144,00	1152,00	5%		57,60
3-23-59-11-000	VELEZ JUAREZ MARIA MONSERRATE	URBARRIOS II MZ. 01 LOTE 19	130830754-5	144,00	1152,00	5%		57,60
3-23-59-12-000	CARMEN LEONENCIO DELGADO LOPEZ	URBARRIOS II MZ. 01 LOTE 20	130558351-8	144,00	1152,00	5%		57,60
3-23-59-13-000	GARCIA MATARIA DANNY OSWALDO	URBARRIOS II MZ. 01 LOTE 21	131183054-9	144,00	1152,00	5%		57,60
3-23-59-14-000	GAD MANTA	URBARRIOS II MZ. 01 LOTE 22	1360000880001	144,00	1152,00	5%		57,60
3-23-59-17-000	GAD MANTA	URBARRIOS II MZ. 01 LOTE 23	1360000940001	144,00	1152,00	5%		57,60
3-23-59-15-000	GAD MANTA	URBARRIOS II MZ. 01 LOTE 24	1360000860001	144,00	1152,00	5%		57,60
3-23-61-07-000	CEDEÑO MIELES KAREN VERONICA	URBARRIOS II MZ. 01 LOTE 25	1304551704-7	144,00	1152,00	5%		57,60
3-23-61-08-000	MORAGO MACIAS GLENDA GUADALUPE	URBARRIOS II MZ. 01 LOTE 26	1359730620-6	144,00	1152,00	5%		57,60
3-23-61-09-000	GAD MANTA	URBARRIOS II MZ. 01 LOTE 27	1360000860001	144,00	1152,00	5%		57,60
3-23-61-10-000	PLAZA CEVALLOS INCINO JAVIER	URBARRIOS II MZ. 01 LOTE 28	1306279820-7	144,00	1152,00	5%		57,60
3-23-61-11-000	LOOR MOREIRA NELLY MERCEDES	URBARRIOS II MZ. 01 LOTE 29	1306192978-3	144,00	1152,00	5%		57,60
3-23-61-12-000	ALava SUAREZ KEVIN WILLIAMS	URBARRIOS II MZ. 01 LOTE 30	1306388345-7	140,00	1120,00	5%		56,00
				446,00				

BARRIO URBARRIOS II - PARROQUIA TARQUI - CANTON MANTA

MANZANA	CLAVE	BENEFICIARIO	DIRECCIÓN ACTUAL	CÉDULA IDENTIDAD / RUC	AREA DE LOTE M2	AVALUÓ DEL LOTE	% DE VALORACIÓN DEL SOL CALCULO DE DERECHOS DE TRANSFERENCIA DE DOMINIO LOCAL ORDENANZA	VALOR A CANCELAR POR DERECHO DE TIERRA
2	3-23-59-01-000	LOOR PICO ANGEL CRISTOBAL	URBARRIOS II MZ. 02 LOTE 01	1302013921-0	180,00	1440,00	5%	72,00
	3-23-59-02-000	PINCAY BAQUE JUDITH ISABEL	URBARRIOS II MZ. 02 LOTE 02	1306665213-9	144,00	1152,00	5%	57,60
	3-23-59-03-000	JUAREZ GUAMUQUE VICTORIA ELIZABETH	URBARRIOS II MZ. 02 LOTE 03	1308426277-6	144,00	1152,00	5%	57,60
	3-23-59-04-000	CHAVEZ LUCAS GLADYS VICENTA	URBARRIOS II MZ. 02 LOTE 04	1305754994-4	144,00	1152,00	5%	57,60
	3-23-59-05-000	CARRANZA MANZO BERNAVER	URBARRIOS II MZ. 02 LOTE 05	1311514544-9	144,00	1152,00	5%	57,60
	3-23-59-06-000	MENDOZA MERA JESUS ROSALVA	URBARRIOS II MZ. 02 LOTE 06	1308225884-9	144,00	1152,00	5%	57,60
	3-23-59-07-000	SANCHEZ SANCHEZ LUIS ALBERTO	URBARRIOS II MZ. 02 LOTE 07	0916357684-4	144,00	1152,00	5%	57,60
	3-23-59-08-000	VILLEGAS MERA ARMANDO FRANCISCO	URBARRIOS II MZ. 02 LOTE 08	1310088113-9	144,00	1152,00	5%	57,60
	3-23-59-09-000	CORTEZ URGILES JOSE LUIS	URBARRIOS II MZ. 02 LOTE 09	1308365339-6	144,00	1152,00	5%	57,60
	3-23-59-10-000	MONTES CARDENAS BETSY MARISOL	URBARRIOS II MZ. 02 LOTE 10	1308865592-1	144,00	1152,00	5%	57,60
	3-23-59-11-000	VELEZ VELEZ RAMONA DE LOS ANGELES	URBARRIOS II MZ. 02 LOTE 11	1307415574-3	144,00	1152,00	5%	57,60
	3-23-59-12-000	MORAN VILLAFUERTE BRISEIDA ELOISA	URBARRIOS II MZ. 02 LOTE 12	1307727125-2	144,00	1152,00	5%	57,60
	3-23-59-13-000	ASOCIACION 15 DE JUNIO	URBARRIOS II MZ. 02 LOTE 13-14-15	1391728170001	468,00	3744,00	5%	187,20
	3-23-59-15-000	ASOCIACION DE COMERCIANTES DE MARISCOS "15 DE JUNIO"	URBARRIOS II MZ. 02 LOTE 16-17-18	1305734941001	468,00	3744,00	5%	187,20
	3-23-59-18-000	VILLAFUERTE GORDAMPA TATIANA LORENA	URBARRIOS II MZ. 02 LOTE 19-20	1307271099-5	288,00	2304,00	5%	115,20
	3-23-59-21-000	ROCA NAVA DIANA JACQUELINE	URBARRIOS II MZ. 02 LOTE 21	1312755104-9	144,00	1152,00	5%	57,60
	3-23-59-22-000	ANCHUNDIA FLORES MARIA ALEXANDRA	URBARRIOS II MZ. 02 LOTE 22	1310066393-0	144,00	1152,00	5%	57,60
	3-23-59-23-000	ANCHUNDIA DELGADO MERCEDES RAFAELA	URBARRIOS II MZ. 02 LOTE 23	1304933945-5	144,00	1152,00	5%	57,60
	3-23-59-24-000	ROCIO ALEXANDRA RODRIGUEZ RIVERA	URBARRIOS II MZ. 02 LOTE 24	1310993331-0	144,00	1152,00	5%	57,60
	3-23-59-25-000	ROCIO ALEXANDRA RODRIGUEZ RIVERA	URBARRIOS II MZ. 02 LOTE 25	1310993331-0	144,00	1152,00	5%	57,60
	3-23-59-26-000	GANCHOZO ANGULO LETTIS MARIANA	URBARRIOS II MZ. 02 LOTE 26	1307066801-7	144,00	1152,00	5%	57,60
	3-23-59-27-000	LUCAS ALCIVAR MARIA GABRIELA	URBARRIOS II MZ. 02 LOTE 27	1311528048-1	144,00	1152,00	5%	57,60

Página 6 de 6
Secretaría General

	3-23-59-28-000	VELIZ VALENCIA LIDER JUVENAL	URBIRRIOS II MZ. 03 LOTE 28	130460007-3	144,00	1152,00	5%	57,60
	3-23-59-29-000	VELIZ VALENCIA JAIME MAURICIO	URBIRRIOS II MZ. 03 LOTE 29	1310817668-4	144,00	1152,00	5%	57,60
	3-23-59-30-000	MOREIRA MERA CRISTHIAN MAURICIO	URBIRRIOS II MZ. 03 LOTE 30	0978466531-1	180,00	1440,00	5%	72,00
					4464,00			

3 BARRIO URBIRRIOS II PARROQUIA TARQUI CANTÓN MANTA

MANZANA	CLAVE	ADJUDICATARIO	DIRECCIÓN ACTUAL	C. CÉDULA IDENTIDAD / RUC	AREA DE LOTE M2	AVALUO DEL LOTE	% DE VALORACIÓN DEL SUELO. CÁLCULO DE DERECHO DE TIERRA (ART. 31 LTC. DE LA ORDENANZA)	VALOR A CANCELAR POR DERECHO DE TIERRA
3	3-23-58-01-000	QUIROZ BAQUE EUGENIA ARGENTINA	URBIRRIOS II MZ. 03 LOTE 01	130686741-3	180,00	1440,00	5%	72,00
	3-23-58-02-000	PARRAGA CEDEÑO ANGELICA MARIA	URBIRRIOS II MZ. 03 LOTE 02	130530614-2	144,00	1152,00	5%	57,60
	3-23-58-03-000	LOPEZ CEVALLOS MERCEDES AZUCENA	URBIRRIOS II MZ. 03 LOTE 03	130438959-6	144,00	1152,00	5%	57,60
	3-23-58-04-000	REALPE HERRERA HEDDY ANGELA	URBIRRIOS II MZ. 03 LOTE 04	092496591-6	144,00	1152,00	5%	57,60
	3-23-58-05-000	SOLORZANO MOLINA RUTH XIMENA	URBIRRIOS II MZ. 03 LOTE 05	1711142043-7	144,00	1152,00	5%	57,60
	3-23-58-06-000	BAQUE MACIAS JACINTO ROBERTO	URBIRRIOS II MZ. 03 LOTE 06	0913671314-4	144,00	1152,00	5%	57,60
	3-23-58-07-000	MOREIRA MACIAS MARIA AUREIA	URBIRRIOS II MZ. 03 LOTE 07	1309761587-9	144,00	1152,00	5%	57,60
	3-23-58-08-000	RIVERA YAGUAL LEONARDO ENRIQUE	URBIRRIOS II MZ. 03 LOTE 08	0972156638-5	144,00	1152,00	5%	57,60
	3-23-58-09-000	PALMA VELEZ LILIAN MONSERRATE	URBIRRIOS II MZ. 03 LOTE 09	0908160865-2	144,00	1152,00	5%	57,60
	3-23-58-10-000	MENDOZA MACIAS GROBER RENE	URBIRRIOS II MZ. 03 LOTE 10	1202935738	144,00	1152,00	5%	57,60
	3-23-58-11-000	ARGUELLO DIAZ HECTOR VICTOR	URBIRRIOS II MZ. 03 LOTE 11	1304698424	144,00	1152,00	5%	57,60
	3-23-58-12-000	PALMA SANCHEZ DEXY HESDINA	URBIRRIOS II MZ. 03 LOTE 12	1309748405	144,00	1152,00	5%	57,60
	3-23-58-13-000	DELGADO INTRIAGO MARITZA CECIBEL	URBIRRIOS II MZ. 03 LOTE 13	1309950828-1	144,00	1152,00	5%	57,60
	3-23-58-14-000	PICO PARRAGA MARTHA CECILIA	URBIRRIOS II MZ. 03 LOTE 14	1310133965-2	144,00	1152,00	5%	57,60
	3-23-58-15-000	LUIS GEOVANNY ZAMORANO GARCIA	URBIRRIOS II MZ. 03 LOTE 15	1311996837-3	180,00	1440,00	5%	72,00
	3-23-58-16-000	PICO ROSADO MARTHA MARIA	URBIRRIOS II MZ. 03 LOTE 16	1310224561	180,00	1440,00	5%	72,00
	3-23-58-17-000	CARPIO GUERRERO MONNE ROXANA	URBIRRIOS II MZ. 03 LOTE 17	1203390931-3	144,00	1152,00	5%	57,60
	3-23-58-18-000	SANCHEZ LOOR CARLOS ANTONIO	URBIRRIOS II MZ. 03 LOTE 18	1303339255-7	144,00	1152,00	5%	57,60
	3-23-58-19-000	BAILON CALDERON MARIA PILAR	URBIRRIOS II MZ. 03 LOTE 19	1310110356-7	144,00	1152,00	5%	57,60
	3-23-58-20-000	QUANCAY CARDENAS JESSICA MARIELA	URBIRRIOS II MZ. 03 LOTE 20	1310311187-1	144,00	1152,00	5%	57,60
	3-23-58-21-000	DELGADO BAZURTO VIVIANA MONSERRATE	URBIRRIOS II MZ. 03 LOTE 21	1309348559-0	144,00	1152,00	5%	57,60
	3-23-58-22-000	ZAMBRANO CRUZ MARIA ALEJANDRINA	URBIRRIOS II MZ. 03 LOTE 22	1303591173-7	144,00	1152,00	5%	57,60
	3-23-58-23-000	DEL VALLE VERA ROSA CECILIA	URBIRRIOS II MZ. 03 LOTE 23	1310013347-4	144,00	1152,00	5%	57,60
	3-23-58-24-000	DEL VALLE VERA ROSA CECILIA	URBIRRIOS II MZ. 03 LOTE 24	1310913347-4	144,00	1152,00	5%	57,60
	3-23-58-25-000	MACIAS ANCHUNDIA MARIBEL DEL ROCIO	URBIRRIOS II MZ. 03 LOTE 25	1309079935-5	144,00	1152,00	5%	57,60
	3-23-58-26-000	CEDEÑO POSLIGUA HUGO DENNY	URBIRRIOS II MZ. 03 LOTE 26	1305284159-8	144,00	1152,00	5%	57,60
	3-23-58-27-000	PINARGOTE BAILON MARJORIE VIVIANA	URBIRRIOS II MZ. 03 LOTE 27	1310412661	144,00	1152,00	5%	57,60
	3-23-58-28-000	CEDEÑO MERA CESAR ALFREDO	URBIRRIOS II MZ. 03 LOTE 28	1309796837-7	144,00	1152,00	5%	57,60
	3-23-58-29-000	CHAVEZ EDUARTE VERONICA MARIA	URBIRRIOS II MZ. 03 LOTE 29	0915085136-7	144,00	1152,00	5%	57,60
	3-23-58-30-000	SALCEDO ZAMBRANO EGDA DE LOURDES	URBIRRIOS II MZ. 03 LOTE 30	1308825346-6	180,00	1440,00	5%	72,00
					4464,00			

4 BARRIO URBIRRIOS II PARROQUIA TARQUI CANTÓN MANTA

MANZANA	CLAVE	ADJUDICATARIO	DIRECCIÓN ACTUAL	C. CÉDULA IDENTIDAD / RUC	AREA DE LOTE M2	AVALUO DEL LOTE	% DE VALORACIÓN DEL SUELO. CÁLCULO DE DERECHO DE TIERRA (ART. 31 LTC. DE LA ORDENANZA)	VALOR A CANCELAR POR DERECHO DE TIERRA
4	3-23-57-01-000	HOLGUIN SANCHEZ DIANA CAROLINA	URBIRRIOS II MZ. 04 LOTE 01	1312233113-9	180,00	1440,00	5%	72,00
	3-23-57-02-000	CEDEÑO ROCA MEDARDO ENRIQUE	URBIRRIOS II MZ. 04 LOTE 02	1309024337-8	144,00	1152,00	5%	57,60
	3-23-57-03-000	CORONEL ZAMBRANO GRACIELA XIMENA	URBIRRIOS II MZ. 04 LOTE 03	1310109971-3	144,00	1152,00	5%	57,60
	3-23-57-04-000	BARBERAN MENDOZA VICENTE RODRIGO	URBIRRIOS II MZ. 04 LOTE 04	1304548193-9	144,00	1152,00	5%	57,60

SECRETARIA

GOBIERNO AUTÓNOMO DESCENTRALIZADO MUNICIPAL DE MANTA SECRETARÍA GENERAL
CERTIFICO: Que la FOTOCOPIA es copia de su original
Fecha:
SECRETARIA GENERAL

GOBIERNO AUTÓNOMO DESCENTRALIZADO MUNICIPAL DEL CANTÓN MANTA

1-23-57-05-000	PARRAGA PARRAGA [illegible]	URBIRIOS II MZ. 04 LOTE 05	1304174216-0	144,00	1152,00	5%	[illegible]	[illegible]
1-23-57-06-000	LUIS MURILLO RAFAEL DE JESUS	URBIRIOS II MZ. 04 LOTE 06	1304159647-3	144,00	1152,00	5%	[illegible]	[illegible]
1-23-57-07-000	LOSERO VELEZ MARIANA DEL ROSIO	URBIRIOS II MZ. 04 LOTE 07	1304141110-3	144,00	1152,00	5%	[illegible]	[illegible]
1-23-57-08-000	CEDEÑO RIVADENEIRA LOURDES [illegible] / MOREIRA [illegible]	URBIRIOS II MZ. 04 LOTE 08	1306206142-2 / 1304171153-1	144,00	1152,00	5%	[illegible]	[illegible]
1-23-57-09-000	MACIAS CUENCA JOSE SARGANIC	URBIRIOS II MZ. 04 LOTE 09	1304174041-7	144,00	1152,00	5%	[illegible]	[illegible]
1-23-57-10-000	LOPEZ VELEZ BASILIO MARCELO	URBIRIOS II MZ. 04 LOTE 10	1303861047-7	144,00	1152,00	5%	[illegible]	[illegible]
1-23-57-11-000	MOREIRA MACIAS NORMA [illegible]	URBIRIOS II MZ. 04 LOTE 11	1305[illegible]	144,00	1152,00	5%	[illegible]	[illegible]
1-23-57-12-000	[illegible] MANTA	URBIRIOS II MZ. 04 LOTE 12	1[illegible]0001	144,00	1152,00	5%	[illegible]	[illegible]
1-23-57-13-000	MUÑOZ RAUL [illegible]	URBIRIOS II MZ. 04 LOTE 13	1306[illegible]	144,00	1152,00	5%	[illegible]	[illegible]
1-23-57-14-000	CEVALLOS GUERRERO CONRADO DEL	URBIRIOS II MZ. 04 LOTE 14	1306[illegible]	144,00	1152,00	5%	[illegible]	[illegible]
1-23-57-15-000	FLORES MONTESDEOCA CAROLINA ESTERANIA	URBIRIOS II MZ. 04 LOTE 15	1315[illegible]	180,00	1440,00	5%	[illegible]	[illegible]
1-23-57-16-000	ANGULO [illegible]	URBIRIOS II MZ. 04 LOTE 16	1[illegible]	144,00	1152,00	5%	[illegible]	[illegible]
1-23-57-17-000	LUCAS MACIAS SERENA VICTORIA	URBIRIOS II MZ. 04 LOTE 17	1306[illegible]	144,00	1152,00	5%	[illegible]	[illegible]
1-23-57-18-000	LUCIO COLON LUIS EDUARDO	URBIRIOS II MZ. 04 LOTE 18	1311[illegible]	144,00	1152,00	5%	[illegible]	[illegible]
1-23-57-19-000	PARGOIT ZAMBRANO LEONARDO DAVID	URBIRIOS II MZ. 04 LOTE 19	1[illegible]	144,00	1152,00	5%	[illegible]	[illegible]
1-23-57-20-000	CAMBA [illegible]	URBIRIOS II MZ. 04 LOTE 20	0914[illegible]	144,00	1152,00	5%	[illegible]	[illegible]
1-23-57-21-000	LOPEZ MORICIO MARIA [illegible]	URBIRIOS II MZ. 04 LOTE 21	1309[illegible]	144,00	1152,00	5%	[illegible]	[illegible]
1-23-57-22-000	GARCIA CORONA VESENIA MARIANA	URBIRIOS II MZ. 04 LOTE 22	1310[illegible]	144,00	1152,00	5%	[illegible]	[illegible]
1-23-57-23-000	GARCIA PINUANG GARDENIA [illegible]	URBIRIOS II MZ. 04 LOTE 23	1310[illegible]	144,00	1152,00	5%	[illegible]	[illegible]
1-23-57-24-000	GONZALEZ CAMPOS ALEX FERNANDO	URBIRIOS II MZ. 04 LOTE 24	1309[illegible]	144,00	1152,00	5%	[illegible]	[illegible]
1-23-57-25-000	GARCIA ZAMBRANO SANTA MARGARITA	URBIRIOS II MZ. 04 LOTE 25	1309[illegible]	144,00	1152,00	5%	[illegible]	[illegible]
1-23-57-26-000	VELASCO VALMEIRA WILSON [illegible]	URBIRIOS II MZ. 04 LOTE 26	1309[illegible]	144,00	1152,00	5%	[illegible]	[illegible]
1-23-57-27-000	BRAVO RICSADO ROSA MARIA [illegible]	URBIRIOS II MZ. 04 LOTE 27	1309[illegible]	144,00	1152,00	5%	[illegible]	[illegible]
1-23-57-28-000	SANCHEZ MOREIRA LAURA MARIA	URBIRIOS II MZ. 04 LOTE 28	1312[illegible]	144,00	1152,00	5%	[illegible]	[illegible]
1-23-57-29-000	MARIN ALONSO MARIANA MARIA	URBIRIOS II MZ. 04 LOTE 29	1309[illegible]	144,00	1152,00	5%	[illegible]	[illegible]
1-23-57-30-000	VELEZ SALTOS [illegible]	URBIRIOS II MZ. 04 LOTE 30	1309[illegible]	180,00	1440,00	5%	[illegible]	[illegible]
				4464,00				

BARRIO URBIRIOS II, PARROQUIA TARQUI, CANTÓN MANTA

MANZANA	CLAVE	PROPIETARIO	DIRECCIÓN ACTUAL	CÉDULA IDENTIDAD / RUC	AREA DE LOTE M2	AVALUO DEL LOTE	% DE LA VALORACIÓN DEL SUELO (CALCULO DE DERECHO DE TIERRA (ART. 15 DEL C. DE LA ORDENANZA)	VALOR A CANCELAR POR DERECHO DE TIERRA
	1-23-56-01-000	MOLLOCEVALLOS MARCHILLO ELIZABETH	URBIRIOS II MZ. 05 LOTE 01	1302155528-2	150,00	1440,00	5%	[illegible]
	1-23-56-02-000	VERA FERNANDEZ VICTOR CELIANO	URBIRIOS II MZ. 05 LOTE 02	1302153810-9	144,00	1152,00	5%	57,60
	1-23-56-03-000	REYES PICO MANUEL DE JESUS	URBIRIOS II MZ. 05 LOTE 03	1301142216-8	144,00	1152,00	5%	57,60
	1-23-56-04-000	GUALE VASQUEZ CRISTIAN [illegible]	URBIRIOS II MZ. 05 LOTE 04	0914229849-8	144,00	1152,00	5%	57,60
	1-23-56-05-000	MANTUANO DELGADO ADRIANA BEATRIZ	URBIRIOS II MZ. 05 LOTE 05	1305[illegible]	144,00	1152,00	5%	57,60
	1-23-56-06-000	MENENDEZ BRIONES MARTHA ALEXANDRA	URBIRIOS II MZ. 05 LOTE 06	1313066222-6	144,00	1152,00	5%	57,60
	1-23-56-07-000	PARRAGA VELEZ WILFRIDO GONZALO	URBIRIOS II MZ. 05 LOTE 07	1312427764-0	144,00	1152,00	5%	57,60
	1-23-56-08-000	PEREZ OLARANDA [illegible] MARIANE	URBIRIOS II MZ. 05 LOTE 08	1307[illegible]	144,00	1152,00	5%	57,60
	1-23-56-09-000	CUEVA BARRE TERESA ALEJANDRINA	URBIRIOS II MZ. 05 LOTE 09	1317[illegible]	144,00	1152,00	5%	57,60
	1-23-56-10-000	LOOR GARCIA REY NESTOR	URBIRIOS II MZ. 05 LOTE 10	1312[illegible]	144,00	1152,00	5%	57,60
	1-23-56-11-000	DELGADO MENDOZA RAMONA ENRIQUETA	URBIRIOS II MZ. 05 LOTE 11	1307[illegible]	144,00	1152,00	5%	57,60
	1-23-56-12-000	MACIAS CASTRO MERCEDES MARIELA	URBIRIOS II MZ. 05 LOTE 12	1311[illegible]	144,00	1152,00	5%	57,60
	1-23-56-13-000	SALDARRIAGA ZAMBRANO NANCY NEVES	URBIRIOS II MZ. 05 LOTE 13	1306[illegible]	144,00	1152,00	5%	57,60
	1-23-56-14-000	BRAVO MACIAS MANUEL SANTIAGO	URBIRIOS II MZ. 05 LOTE 14	1306[illegible]	144,00	1152,00	5%	57,60
	1-23-56-15-000	MACIAS ALCIVAR NURY ELIZABETH	URBIRIOS II MZ. 05 LOTE 15	1308[illegible]	150,00	1440,00	5%	72,00
	1-23-56-16-000	ZAMBRANO SOLORZANO MARTHA CECILIA	URBIRIOS II MZ. 05 LOTE 16	1309[illegible]	180,00	1440,00	5%	72,00
	1-23-56-17-000	CUENCA PONTE JOSE MIGUEL	URBIRIOS II MZ. 05 LOTE 17	1309[illegible]	144,00	1152,00	5%	57,60
	1-23-56-18-000	VELEZ MONTESDEOCA FRANCISCA ESTHER	URBIRIOS II MZ. 05 LOTE 18	1307[illegible]	144,00	1152,00	5%	57,60
	1-23-56-19-000	MACIAS GARCIA MARIA FERNANDA	URBIRIOS II MZ. 05 LOTE 19	1312[illegible]	144,00	1152,00	5%	57,60
	1-23-56-20-000	SANCHEZ SANTIAGO EVELYN JOHANNA	URBIRIOS II MZ. 05 LOTE 20	1312[illegible]	144,00	1152,00	5%	57,60

Dirección: Calle 9 y Av.4
Teléfonos: 2611 471 / 2611 479 / 2611 558

GOBIERNO AUTÓNOMO DESCENTRALIZADO MUNICIPAL DEL CANTÓN MANTA
CERTIFICADO: Que es fiel Copia de su Original
Fecha:
SECRETARIA GENERAL

NOTARIA PRIMERA DEL CANTON MANTA
Dra. Guadalupe [illegible]
Secretaria General
NOTARIO

	3-23-56-21-000	CHAVEZ RODRIGUEZ OLGA ANA	URBIRRIOS II MZ. 05 LOTE 21	1307216812-0	144,00	1152,00	5%	57,60
	3-23-56-22-000	VERA CEDEÑO TERESA DOLORES	URBIRRIOS II MZ. 05 LOTE 22	1105647397-6	144,00	1152,00	5%	57,60
	3-23-56-23-000	CEDEÑO FRANCO JANETH BEATRIZ	URBIRRIOS II MZ. 05 LOTE 23	1300152812-3	144,00	1152,00	5%	57,60
	3-23-56-24-000	CEDEÑO CUMPORME JANEIH MIREYA	URBIRRIOS II MZ. 05 LOTE 24	1310138809-1	144,00	1152,00	5%	57,60
	3-23-56-25-000	ZAMBRANO ALCIVAR ROSARIO MAGDALENA	URBIRRIOS II MZ. 05 LOTE 25	1307498397-1	144,00	1152,00	5%	57,60
	3-23-56-26-000	ZAMBRANO ALCIVAR MARIA EUGENIA	URBIRRIOS II MZ. 05 LOTE 26	1311586125	144,00	1152,00	5%	57,60
	3-23-56-27-000	CASTRO TOALA REYNA VIRGINIA	URBIRRIOS II MZ. 05 LOTE 27	1306034438	144,00	1152,00	5%	57,60
	3-23-56-28-000	CASTRO MACIAS JACINTA DOLORES	URBIRRIOS II MZ. 05 LOTE 28	1306083208-2	144,00	1152,00	5%	57,60
	3-23-56-29-000	ECHEVERRIA MACIAS KLEBER RENAN	URBIRRIOS II MZ. 05 LOTE 29	1306377225	144,00	1152,00	5%	57,60
	3-23-56-30-000	ALAY VELEZ JOSE GREGORIO	URBIRRIOS 2 MZ. 05 LOTE 30	1311560492	180,00	1440,00	5%	72,00
					4464,00			

BARRIO URBIRRIOS II PARROQUIA TARQUI CANTON MANTA

MANZANA	CLAVE	ADJUDICATARIO	DIRECCION ACTUAL	CEDULA IDENTIDAD / RUC	AREA DE LOTE MZ	AVALUO DEL LOTE	% DE VALORACION DEL SUELO, CALCULO DE DERECHO DE TIERRA (ART 53 LIT. C DE LA ORDENANZA)	VALOR A CANCELAR POR DERECHO DE TIERRA
	3-23-55-01-000	RODRIGUEZ PALADINES LUIS EDUARDO	URBIRRIOS II MZ. 06 LOTE 01	1306322889-0	180,00	1440,00	5%	72,00
	3-23-55-02-000	ZAMBRANO ALCIVAR MONICA MARGARITA	URBIRRIOS II MZ. 06 LOTE 02	1310467368	144,00	1152,00	5%	57,60
	3-23-55-03-000	ZAMBRANO ALCIVAR BEXI MARIBEL	URBIRRIOS II MZ. 06 LOTE 03	1307403883	144,00	1152,00	5%	57,60
	3-23-55-04-000	SANCHEZ PLUA AMARILIS DEL ROCIO	URBIRRIOS II MZ. 06 LOTE 04	1307195074	144,00	1152,00	5%	57,60
	3-23-55-05-000	FLORES RODRIGUEZ KAREN MARIBEL	URBIRRIOS II MZ. 06 LOTE 05	1309847018	144,00	1152,00	5%	57,60
	3-23-55-06-000	BAQUE CHAVEZ FANNY JUANA	URBIRRIOS II MZ. 06 LOTE 06	1310121274	144,00	1152,00	5%	57,60
	3-23-55-07-000	CEDEÑO QUIROZ MARIA MONSERRATE	URBIRRIOS II MZ. 06 LOTE 07	1312424284	144,00	1152,00	5%	57,60
	3-23-55-08-000	ALCIVAR BRAVO CARLOS REMBERTO	URBIRRIOS II MZ. 06 LOTE 08	1310644552	144,00	1152,00	5%	57,60
	3-23-55-09-000	DOMINGUEZ DUMBO EDWARD ALEXIS	URBIRRIOS II MZ. 06 LOTE 09	0913399770	144,00	1152,00	5%	57,60
	3-23-55-10-000	BELLO CARRASCO VERONICA GEOCONDA	URBIRRIOS II MZ. 06 LOTE 10	1308296027	144,00	1152,00	5%	57,60
	3-23-55-11-000	PINCAY VERA BEATRIZ GUADALUPE	URBIRRIOS II MZ. 06 LOTE 11	1308635562	144,00	1152,00	5%	57,60
	3-23-55-12-000	MOREIRA MOREIRA BEATRIZ AUXILIADORA	URBIRRIOS II MZ. 06 LOTE 12	1308667846	144,00	1152,00	5%	57,60
	3-23-55-13-000	BAZURTO BARREIRO MARIA ESTHER	URBIRRIOS II MZ. 06 LOTE 13	1310063019	144,00	1152,00	5%	57,60
	3-23-55-14-000	BAZURTO BARREIRO MONICA ALEXANDRA	URBIRRIOS II MZ. 06 LOTE 14	1309903475	144,00	1152,00	5%	57,60
	3-23-55-15-000	MONTES ZAMORA JUAN CARLOS	URBIRRIOS II MZ. 06 LOTE 15	1300313557	180,00	1440,00	5%	72,00
6	3-23-55-16-000	ZAMBRANO ZAMBRANO MANUEL EULOGIO	URBIRRIOS II MZ. 06 LOTE 16	1309145668	180,00	1440,00	5%	72,00
	3-23-55-17-000	CASTRO PIGUAVE ESSENIA ALEXANDRA	URBIRRIOS II MZ. 06 LOTE 17	1310385305	144,00	1152,00	5%	57,60
	3-23-55-18-000	MACIAS MENDOZA EMILIA GUADALUPE	URBIRRIOS II MZ. 06 LOTE 18	1309258822	144,00	1152,00	5%	57,60
	3-23-55-19-000	DELGADO MONTECINO JOSE DELRIN	URBIRRIOS II MZ. 06 LOTE 19	1304942824	144,00	1152,00	5%	57,60
	3-23-55-20-000	VASQUEZ MENDOZA CRAUIA AZUCENA	URBIRRIOS II MZ. 06 LOTE 20	1307529634	144,00	1152,00	5%	57,60
	3-23-55-21-000	SUASTI REYES SUSANA YADIRA	URBIRRIOS II MZ. 06 LOTE 21	1309523625	144,00	1152,00	5%	57,60
	3-23-55-22-000	ANCHUNDIA FLORES CRUZ YANETH	URBIRRIOS II MZ. 06 LOTE 22	1308340353	144,00	1152,00	5%	57,60
	3-23-55-23-000	LOPEZ MERO ZOILA BEATRIZ	URBIRRIOS II MZ. 06 LOTE 23	1302755412	144,00	1152,00	5%	57,60
	3-23-55-24-000	GILER MOLINA NELIDA ADALI	URBIRRIOS II MZ. 06 LOTE 24	1307351856	144,00	1152,00	5%	57,60
	3-23-55-25-000	GILER MOLINA CECILIA IRALIA	URBIRRIOS II MZ. 06 LOTE 25	1309383859	144,00	1152,00	5%	57,60
	3-23-55-26-000	SOLORZANO VELEZ FLOR DEL ROCIO	URBIRRIOS II MZ. 06 LOTE 26	1308438765	144,00	1152,00	5%	57,60
	3-23-55-27-000	FLORES MANTUANO ANA ROSA	URBIRRIOS II MZ. 06 LOTE 27	1304658916	144,00	1152,00	5%	57,60
	3-23-55-28-000	AGOSTA MOLINA GUSTAVO ENRIQUE	URBIRRIOS II MZ. 06 LOTE 28	1311660852	144,00	1152,00	5%	57,60
	3-23-55-29-000	PINCAY MACIAS MARGARITA ELIZABETH	URBIRRIOS II MZ. 06 LOTE 29	1308875936	144,00	1152,00	5%	57,60
	3-23-55-30-000	MANTUANO VEGA WILLIANS BERNARDEL	URBIRRIOS II MZ. 06 LOTE 30	1307008441	180,00	1440,00	5%	72,00
					4464,00			

SECRETARIA

Fiel Copia de su Original
SECRETARIA GENERAL

GOBIERNO AUTÓNOMO DESCENTRALIZADO MUNICIPAL DEL CANTÓN MANTA

3-23-51-01-000	ARTEAGA CHOEZ JUAN CARLOS	URBIRIOS II MZ. 10 LOTE 01	130885160-7	130,00	1440,00	5%	72,00
3-23-51-02-000	MACIAS QUIRCUZ DANIEL FRANCISCO	URBIRIOS II MZ. 10 LOTE 02	130986491-4	144,00	1152,00	5%	57,60
3-23-51-03-000	MOPOSITA BERNAL DICTY YOLANDA	URBIRIOS II MZ. 10 LOTE 03	130814733-7	144,00	1152,00	5%	57,60
3-23-51-04-000	MARCILLO MORANO DIANA CRISTINA	URBIRIOS II MZ. 10 LOTE 04	131217316-6	144,00	1152,00	5%	57,60
3-23-51-05-000	MARCILLO MORANO JUAN SEGUNDO EUAN	URBIRIOS II MZ. 10 LOTE 05	130037559-9	144,00	1152,00	5%	57,60
3-23-51-06-000	GARCIA CEDEÑO JOSEFA ALINA	URBIRIOS II MZ. 10 LOTE 06	131000905-8	144,00	1152,00	5%	57,60
3-23-51-07-000	MACIAS ZAMORANO DAVID SANTO	URBIRIOS II MZ. 10 LOTE 07	130970884-5	144,00	1152,00	5%	57,60
3-23-51-08-000	JUNCO PIEDRAHITA ANGEL MARIA	URBIRIOS II MZ. 10 LOTE 08	130843374-6	144,00	1152,00	5%	57,60
3-23-51-09-000	ZAMORANO PALMA JUAN SANTANDER	URBIRIOS II MZ. 10 LOTE 09	0905493520	144,00	1152,00	5%	57,60
3-23-51-09-000	ZAMORANO BRAVO VICTOR OSWALDO	URBIRIOS II MZ. 10 LOTE 10	130755064-2	144,00	1152,00	5%	57,60
3-23-51-10-000	ZINCAY CHICEZ MONSERRATE BERTHA	URBIRIOS II MZ. 10 LOTE 11	130975083-0	144,00	1152,00	5%	57,60
3-23-51-11-000	SAMANIEGO ARTEAGA MARIA ANTONIETA	URBIRIOS II MZ. 10 LOTE 12	130831125-7	144,00	1152,00	5%	57,60
3-23-51-12-000	CORDOVA PEÑARRIETA MARLON MOISES	URBIRIOS II MZ. 10 LOTE 13	130984106-3	144,00	1152,00	5%	57,60
3-23-51-13-000	VELASCO BRAVO DELIA NARCISA	URBIRIOS II MZ. 10 LOTE 14	130800139-6	160,00	1440,00	5%	72,00
3-23-51-14-000	LOVERA PALMA YESICA MARILUA	URBIRIOS II MZ. 10 LOTE 15	130035739-5	160,00	1440,00	5%	72,00
3-23-51-15-000	BOLIVA DE LA PAZ JOSE RAFAEL	URBIRIOS II MZ. 10 LOTE 16	0960854122-4	144,00	1152,00	5%	57,60
3-23-51-16-000	DIDONET PALMA VICTOR MANUEL	URBIRIOS II MZ. 10 LOTE 17	0913037313-3	144,00	1152,00	5%	57,60
3-23-51-17-000	CASTRO CEDEÑO RAUL ANTONIO	URBIRIOS II MZ. 10 LOTE 18	1309111235-6	144,00	1152,00	5%	57,60
3-23-51-18-000	VINCES MOLANGA WILMA LETICIA	URBIRIOS II MZ. 10 LOTE 19	1309818344-3	144,00	1152,00	5%	57,60
3-23-51-19-000	VINCES MOLANGA SERLY GALNOR	URBIRIOS II MZ. 10 LOTE 20	1307171813-3	144,00	1152,00	5%	57,60
3-23-51-20-000	PICO CARPIO JOHNNY ORLANDO	URBIRIOS II MZ. 10 LOTE 21	1312612232-3	144,00	1152,00	5%	57,60
3-23-51-21-000	RODRIGUEZ DE LA CRUZ ELA MARIA	URBIRIOS II MZ. 10 LOTE 22	130866160-1	144,00	1152,00	5%	57,60
3-23-51-22-000	CEDEÑO CASTAÑO JOSE GIOVANNY	URBIRIOS II MZ. 10 LOTE 23	130629651-5	144,00	1152,00	5%	57,60
3-23-51-23-000	VELEZ CEDEÑO ALEXIA FELESTI	URBIRIOS II MZ. 10 LOTE 24	130609829-7	144,00	1152,00	5%	57,60
3-23-51-24-000	CEDEÑO SAMBOLIA CELIA GUALDINA	URBIRIOS II MZ. 10 LOTE 25	130286178-7	144,00	1152,00	5%	57,60
3-23-51-25-000	PUZHO CHAVEZ ROSA MARIA	URBIRIOS II MZ. 10 LOTE 26	130006131-0	144,00	1152,00	5%	57,60
3-23-51-26-000	GOZAIDA CHAVEZ CARMEN DELICIO	URBIRIOS II MZ. 10 LOTE 27	131131865-6	144,00	1152,00	5%	57,60
3-23-51-27-000	CEDEÑO RIOS NESTOR ANTONIO	URBIRIOS II MZ. 10 LOTE 28	130808600-0	144,00	1152,00	5%	57,60
3-23-51-28-000	MAXIMO CARRANZA MARIA MAGDALENA	URBIRIOS II MZ. 10 LOTE 29	130202576-8	144,00	1152,00	5%	57,60
3-23-51-29-000	MORENO ARRIAGA JACQUELINE ELIZABETH	URBIRIOS II MZ. 10 LOTE 30	131136770-4	180,00	1440,00	5%	72,00
				14468,00			

10

Dirección: Calle 9 y Av.4
Teléfonos: 2611 471 / 2611 479 / 2611 558

BARRIO: URBIRRIOS II - PARROQUIA: TARQUI - CANTÓN: MANTA

MANZANA	CLAVE	ADJUDICATARIO	DIRECCIÓN ACTUAL	CÉDULA IDENTIDAD/RUC	AREA DE LOTE M2	AVALÚO DEL LOTE	% DE VALORACIÓN DEL SUELO, CÁLCULO DE DERECHO DE TIERRA (ART. 11 LIT. C DE LA ORDENANZA)	VALOR A CANCELAR POR DERECHO DE TIERRA
10-A	3-23-80-05-000	BENITES ROSALES EVELYN ESPERANZA	URBIRRIOS II MZ. 10-A LOTE 05	1310230761	143,38	1147,04	5%	$57,35
	3-23-80-06-000	BASURTO LOOR JOVANNI BENITO	URBIRRIOS II MZ. 10-A LOTE 06	1304484155	143,38	1147,04	5%	$57,35
	3-23-80-07-000	CEDEÑO CEDEÑO JOAGE LUIS	URBIRRIOS II MZ. 10-A LOTE 07	1309720612	116,22	929,76	5%	46,49
	3-23-80-08-000	VELEZ FALCONES LORENA VERONICA	URBIRRIOS II MZ. 10-A LOTE 08	1310050511	116,19	929,04	5%	46,45
	3-23-80-09-000	DELGADO EDITA EDUMA	URBIRRIOS II MZ. 10-A LOTE 09	1302519234	116,05	928,40	5%	46,42
	3-23-80-10-000	TRUJILLO BRAVO LUZ MARIA	URBIRRIOS II MZ. 10-A LOTE 10	1302097264	115,96	927,68	5%	46,38
	3-23-80-11-000	MOREIRA VILLAFUERTE FRANCISCO ANTONIO	URBIRRIOS II MZ. 10-A LOTE 11	1308854452	115,88	927,04	5%	46,35
	3-23-80-12-000	ZAMORA MERA JORGE CRISTOBAL	URBIRRIOS II MZ. 10-A LOTE 12	1308304056	115,79	926,31	5%	46,32
	3-23-80-13-000	LOOR HERMIDA KAREN TATIANA	URBIRRIOS II MZ. 10-A LOTE 13	1310181513	115,70	925,60	5%	46,28
	3-23-80-14-000	PALMA MEZA ESTHER ELIZABETH	URBIRRIOS II MZ. 10-A LOTE 14	1308531178	115,62	924,95	5%	46,25
	3-23-80-15-000	VELEZ CARREÑO ANGEL GONZALO	URBIRRIOS II MZ. 10-A LOTE 15	1305176479	115,53	924,24	5%	46,21
	3-23-80-16-000	MENDOZA MACIAS RAMON HUMBERTO	URBIRRIOS II MZ. 10-A LOTE 16	1304805515	115,45	923,60	5%	46,18
	3-23-80-17-000	MERA MENDOZA YESSENIA DEL SOCIO	URBIRRIOS II MZ. 10-A LOTE 17	1310530572	115,33	922,64	5%	46,13
	3-23-80-20-000	G.A.D. MANTA	URBIRRIOS II MZ. 10-A LOTE 14	1360000980001	84,53	676,24	5%	33,81
	3-23-80-28-000	DELGADO CHAVEZ VERONICA ELIZABETH	URBIRRIOS II MZ. 10-A LOTE 35	1308445251	141,98	1135,84	5%	56,79
	3-23-80-19-000	MONTESDEOCA LOOR MARIANA MANUELA	URBIRRIOS II MZ. 10-A LOTE 36	1303810772	142,07	1136,56	5%	56,83
						14929,00		

BARRIO: URBIRRIOS II - PARROQUIA: TARQUI - CANTÓN: MANTA

MANZANA	CLAVE	ADJUDICATARIO	DIRECCIÓN ACTUAL	CÉDULA IDENTIDAD / RUC	AREA DE LOTE M2	AVALÚO DEL LOTE	% DE VALORACIÓN DEL SUELO, CÁLCULO DE DERECHO DE TIERRA (ART. 11 LIT. C DE LA ORDENANZA)	VALOR A CANCELAR POR DERECHO DE TIERRA
11	3-27-48-01-000	MEJIA LUGO FRANCISCO JAVIER	URBIRRIOS II MZ. 11 LOTE 01	1306674167	180,00	1440,00	5%	72,00
	3-27-48-25-000	FLORES MONTESDEOCA SUSANA VIVIANA	URBIRRIOS II MZ. 11 LOTE 25	1309959192	144,00	1152,00	5%	57,60
	3-27-48-26-000	MONTESDEOCA LOOR MERCEDES	URBIRRIOS II MZ. 11 LOTE 26	1303421308	180,00	1440,00	5%	72,00
	3-27-48-27-000	LINO CRUZ ELIAS ANTONIO	URBIRRIOS II MZ. 11 LOTE 27	1306667331	180,00	1440,00	5%	72,00
	3-27-48-28-000	PINCAY ROMERO ADRIANA ELIZABETH	URBIRRIOS II MZ. 11 LOTE 28	1309840113	144,00	1152,00	5%	57,60
	3-27-48-29-000	PINCAY ROMERO YESSICA MARIA	URBIRRIOS II MZ. 11 LOTE 29	1311841396	144,00	1152,00	5%	57,60
	3-27-48-51-000	CEU GUILLIN LILIANA VERONICA	URBIRRIOS II MZ. 11 LOTE 51	2100376435	144,00	1152,00	5%	57,60
	3-27-48-52-000	G.A.D. MANTA	URBIRRIOS II MZ. 11 LOTE 52	1360000980001	180,00	1440,00	5%	72,00
						14976,00		

BARRIO: URBIRRIOS II - PARROQUIA: TARQUI - CANTÓN: MANTA

MANZANA	CLAVE	ADJUDICATARIO	DIRECCIÓN ACTUAL	CÉDULA IDENTIDAD / RUC	AREA DE LOTE M2	AVALÚO DEL LOTE	% DE VALORACIÓN DEL SUELO, CÁLCULO DE DERECHO DE TIERRA (ART. 11 LIT. C DE LA ORDENANZA)	VALOR A CANCELAR POR DERECHO DE TIERRA
	3-23-62-01-000	PALMA GILMA SOLEDAD	URBIRRIOS II MZ 12 LOTE 01	1301945240	144,00	1152,00	5%	57,60
	3-23-62-02-000	MACIAS BRAVO RAUL FERNANDO	URBIRRIOS II MZ. 12 LOTE 02	1307199396	144,00	1152,00	5%	57,60
	3-23-62-03-000	ALARCON CHAVEZ SHIRLEY ELISETH	URBIRRIOS II MZ. 12 LOTE 03	1312965716	144,00	1152,00	5%	57,60
	3-23-62-04-000	CEDEÑO TRUJILLO TATIANA KATHERINE	URBIRRIOS II MZ. 12 LOTE 04	1309843712	144,00	1152,00	5%	57,60

GOBIERNO AUTÓNOMO DESCENTRALIZADO MUNICIPAL CANTÓN MANTA
CERTIFICO: Que es fiel Copia de su Original
Fecha:
SECRETARIA GENERAL

GOBIERNO AUTÓNOMO DESCENTRALIZADO MUNICIPAL DEL CANTÓN MANTA

BARRIO URBIRRIOS II PARROQUIA TARQUI CANTÓN MANTA

MANZANA	CLAVE	ADJUDICATARIO	DIRECCIÓN ACTUAL	CÉDULA IDENTIDAD / RUC	AREA DE LOTE M2	AVALUO DEL LOTE	% DE VALORACIÓN DEL SUELO URBANO DE TERRENO (DE ACUERDO A ORDENANZA)	VALOR A CANCELAR POR DERECHO DE TIERRA
	3-23-54-01-000	LINGRO FINANCES CARMEN NARCISA	URBIRRIOS II MZ. 07 LOTE 01	1309739601-9	150,00	1440,00	5%	72,00
	3-23-54-02-000	BRIONES MARIAS MARIA ELIZABETH	URBIRRIOS II MZ. 07 LOTE 02	1308239750-5	144,00	1152,00	5%	57,60
	3-23-54-03-000	GONZALEZ CAMPO VICTOR HUGO	URBIRRIOS II MZ. 07 LOTE 03	1309503918	144,00	1152,00	5%	57,60
	3-23-54-04-000	VIVAS CALDERON SEGUNDO CONSTANTINO	URBIRRIOS II MZ. 07 LOTE 04	1310171067	144,00	1152,00	5%	57,60
	3-23-54-05-000	CALLE CAMBRANO LUIS CALLIXTO	URBIRRIOS II MZ. 07 LOTE 05	1303413154	144,00	1152,00	5%	57,60
	3-23-54-06-000	MOREIRA ZAMBRANO JUANA DEL CARMEN	URBIRRIOS II MZ. 07 LOTE 06	1307955302-7	144,00	1152,00	5%	57,60
	3-23-54-07-000	TOVAR SOLEDISPA MARIA LUISA	URBIRRIOS II MZ. 07 LOTE 07	1309780263	144,00	1152,00	5%	57,60
	3-23-54-08-000	VELEZ CORDERO JULIO ENRIQUE	URBIRRIOS II MZ. 07 LOTE 08	1310938646-2	144,00	1152,00	5%	57,60
	3-23-54-09-000	MOREIRA ZAMBRANO MARIA ANA DE JESUS	URBIRRIOS II MZ. 07 LOTE 09	1309991584	144,00	1152,00	5%	57,60
	3-23-54-10-000	MORELLA ZAMBRANO MARIA ANUNCIATA	URBIRRIOS II MZ. 07 LOTE 10	1308036767-8	144,00	1152,00	5%	57,60
	3-23-54-11-000	GARCIA TORESANO LEONARDO JORGE	URBIRRIOS II MZ. 07 LOTE 11	1311383017-3	144,00	1152,00	5%	57,60
	3-23-54-12-000	PONCE CAICEDO JENNIFER KATHERINE	URBIRRIOS II MZ. 07 LOTE 12	1312660710	144,00	1152,00	5%	57,60
	3-23-54-13-000	CASTRO MADRID ANGEL DARWIN	URBIRRIOS II MZ. 07 LOTE 13	1310313514	144,00	1152,00	5%	57,60
	3-23-54-14-000	CASTRO MADRID JORGE MIGUEL	URBIRRIOS II MZ. 07 LOTE 14	1309306650-4	144,00	1152,00	5%	57,60
	3-23-54-15-000	CEDEÑO SERANO JAIME ALFREDO	URBIRRIOS II MZ. 07 LOTE 15	0903395475-1	160,00	1440,00	5%	72,00
7	3-23-54-16-000	JUAN MONTES DROCA MARCELO ANDRES	URBIRRIOS II MZ. 07 LOTE 16	1308921413-6	103,00	1152,00	5%	57,60
	3-23-54-17-000	CABALLERO FERNANDEZ DIKA YANELI	URBIRRIOS II MZ. 07 LOTE 17	1309075398-9	144,00	1152,00	5%	57,60
	3-23-54-18-000	MANTUANO VELEZ CARMEN ISABEL	URBIRRIOS II MZ. 07 LOTE 18	1306165164	144,00	1152,00	5%	57,60
	3-23-54-19-000	CEDEÑO MARCILO SANTA NADINE	URBIRRIOS II MZ. 07 LOTE 19	1310319937-4	144,00	1152,00	5%	57,60
	3-23-54-20-000	CHICA MARIA DEL ROSARIO	URBIRRIOS II MZ. 07 LOTE 20	1306627931-6	144,00	1152,00	5%	57,60
	3-23-54-21-000	ELVIN JOHANNY MENDOZA GRAVE	URBIRRIOS II MZ. 07 LOTE 21	1310737870-2	144,00	1152,00	5%	57,60
	3-23-54-22-000	PONCE BAQUE WALTER ROLANDO	URBIRRIOS II MZ. 07 LOTE 22	1309798803-3	144,00	1152,00	5%	57,60
	3-23-54-23-000	BAUTISTA ZAMBRANO ROSARIO VIANEY	URBIRRIOS II MZ. 07 LOTE 23	1310403512-0	144,00	1152,00	5%	57,60
	3-23-54-24-000	AGUILAR MACIAS ROSA CLEOTILDE	URBIRRIOS II MZ. 07 LOTE 24	1308003554-1	144,00	1152,00	5%	57,60
	3-23-54-25-000	MOREIRA MACIAS JOSE LINDOLFO	URBIRRIOS II MZ. 07 LOTE 25	1308203385-6	144,00	1152,00	5%	57,60
	3-23-54-26-000	REYES MENDOZA RODOLFO ARTURO	URBIRRIOS II MZ. 07 LOTE 26	1308137032-1	144,00	1152,00	5%	57,60
	3-23-54-27-000	LEMOS CHAVEZ LUCIA ELIZABETH	URBIRRIOS II MZ. 07 LOTE 27	1309965347-7	144,00	1152,00	5%	57,60
	3-23-54-28-000	DELGADO CEMERA MANUEL CRISTOBAL	URBIRRIOS II MZ. 07 LOTE 28	1308032077-0	144,00	1152,00	5%	57,60
	3-23-54-29-000	MACIAS BRAVO WILMER LEONAR	URBIRRIOS II MZ. 07 LOTE 29	1309290699-4	144,00	1152,00	5%	57,60
	3-23-54-30-000	RIVAS MORERA CARMEN AMELIA	URBIRRIOS II MZ. 07 LOTE 30	1306143613-0	180,00	1440,00	5%	72,00
					4464,00			

BARRIO URBIRRIOS II PARROQUIA TARQUI CANTÓN MANTA

MANZANA	CLAVE	ADJUDICATARIO	DIRECCIÓN ACTUAL	CÉDULA IDENTIDAD / RUC	AREA DE LOTE M2	AVALUO DEL LOTE	% DE VALORACIÓN DEL SUELO URBANO DE TERRENO (DE ACUERDO A ORDENANZA)	VALOR A CANCELAR POR DERECHO DE TIERRA
	3-23-53-01-000	DELGADO ALAVA VICTOR MAXIMILIANO	URBIRRIOS II MZ. 08 LOTE 01	1309434152-5	180,00	1440,00	5%	72,00
	3-23-53-02-000	ALAVA NICOLES BETTY MARGARITA	URBIRRIOS II MZ. 08 LOTE 02	1308866259-7	144,00	1152,00	5%	57,60
	3-23-53-03-000	ESPINALES ALVAR JESSENIA ELIZABETH	URBIRRIOS II MZ. 08 LOTE 03	1310911144-9	144,00	1152,00	5%	57,60
	3-23-53-04-000	TULLO AVILA EDUARDO LEANDRO	URBIRRIOS II MZ. 08 LOTE 04	1302503477-1	144,00	1152,00	5%	57,60
	3-23-53-05-000	CALDERON VERANZA WILMER CRISANTO	URBIRRIOS II MZ. 08 LOTE 05	1305506318-7	144,00	1152,00	5%	57,60
	3-23-53-06-000	VERA CEDEÑO YOLANDA MARISOL	URBIRRIOS II MZ. 08 LOTE 06	1307335195-1	144,00	1152,00	5%	57,60
	3-23-53-07-000	CONFORME ALTSAGA CARMEN YOLANDA	URBIRRIOS II MZ. 08 LOTE 07	1310915405	144,00	1152,00	5%	57,60

Dirección: Calle 9 y Av.4
Teléfono: 2611 471 / 2611 479 / 2611 558

CERTIFICO: Que es fiel copia de su original
Secretaria General

NOTARIA PRIMERA DEL CANTÓN MANTA

	3-23-53-08-000	MACIAS BRAVO REBECA MARICEL	URBIRRIOS II MZ. 08 LOTE 08	130436460-5	144,00	1152,00	5%	$7,60
	3-23-53-09-000	CUADRADO ORTIZ SILVIA EUGENIA	URBIRRIOS II MZ. 08 LOTE 09	160054498-3	144,00	1152,00	5%	$7,60
	3-23-53-10-000	BAQUE BAQUE JULIO ROLANDO	URBIRRIOS II MZ. 08 LOTE 10	131227023-2	144,00	1152,00	5%	$7,60
	3-23-53-11-000	COVEÑA VERA NELLY AUXILIADORA	URBIRRIOS II MZ. 08 LOTE 11	131007119-2	144,00	1152,00	5%	$7,60
	3-23-53-12-000	MONTICS CARDENAS ROSA MERCEDES	URBIRRIOS II MZ. 08 LOTE 12	130412640-0	144,00	1152,00	5%	$7,60
	3-23-53-13-000	DUQUE ESPINOZA RUBEN EDUARDO	URBIRRIOS II MZ. 08 LOTE 13	130671217-9	144,00	1152,00	5%	$7,60
	3-23-53-14-000	CEDEÑO GARCIA ALFREDO ABEL	URBIRRIOS II MZ. 08 LOTE 14	130796036-7	144,00	1152,00	5%	$7,60
	3-23-53-15-000	DONOSO LATIVA SANDRO RODRIGO	URBIRRIOS II MZ. 08 LOTE 15	171153431-1	180,00	1440,00	5%	$72,00
	3-23-53-16-000	SALAZAR PINARGOTE MIREYA IRENE	URBIRRIOS II MZ. 08 LOTE 16	130542993-5	180,00	1440,00	5%	$72,00
	3-23-53-17-000	CAICEDO VERGARA MAGALY	URBIRRIOS II MZ. 08 LOTE 17	130739746-0	144,00	1152,00	5%	$7,60
	3-23-53-18-000	BAQUE MERO MARIA VANESSA	URBIRRIOS II MZ. 08 LOTE 18	131120404-2	144,00	1152,00	5%	$7,60
8	3-23-53-19-000	CEDEÑO RIVADENEIRA SIMON FERNANDO	URBIRRIOS II MZ. 08 LOTE 19	131275226-9	144,00	1152,00	5%	$7,60
	3-23-53-20-000	MOREIRA MACIAS MARIA AZUCENA	URBIRRIOS II MZ. 08 LOTE 20	130642337-7	144,00	1152,00	5%	$7,60
	3-23-53-21-000	ARIAS MERO MARIA RICARDINA	URBIRRIOS II MZ. 08 LOTE 21	131154997-4	144,00	1152,00	5%	$7,60
	3-23-53-22-000	CABRERA PAREDES MARIA ISABEL	URBIRRIOS II MZ. 08 LOTE 22	130873943-3	144,00	1152,00	5%	$7,60
	3-23-53-23-000	SABANDO MANTUANO JESSICA MARILU	URBIRRIOS II MZ. 08 LOTE 23	131233333-1	144,00	1152,00	5%	$7,60
	3-23-53-24-000	LOPEZ AVILA MARTHA VIRGINIA	URBIRRIOS II MZ. 08 LOTE 24	130985969-1	144,00	1152,00	5%	$7,60
	3-23-53-25-000	LOOR MACIAS ROSA ALEJANDRA	URBIRRIOS II MZ. 08 LOTE 25	131304693-9	144,00	1152,00	5%	$7,60
	3-23-53-26-000	SEGOVIA VILLAMARIN ANDREA PAOLA	URBIRRIOS II MZ. 08 LOTE 26	130878113-5	144,00	1152,00	5%	$7,60
	3-23-53-27-000	INTRIAGO CELORIO VICENTA BENERANDA	URBIRRIOS II MZ. 08 LOTE 27	130143367-1	144,00	1152,00	5%	$7,60
	3-23-53-28-000	MOREIRA ZAMBRANO SOLANGE DE LOS ANGELES	URBIRRIOS II MZ. 08 LOTE 28	130835056-0	144,00	1152,00	5%	$7,60
	3-23-53-29-000	MOREIRA ZAMBRANO MARTHA MONSERRATE	URBIRRIOS II MZ. 08 LOTE 29	130845747-1	144,00	1152,00	5%	$7,60
	3-23-53-30-000	INTRIAGO ROMAN MAURICIO ALFREDO	URBIRRIOS II MZ. 08 LOTE 30	080233661-6	180,00	1440,00	5%	$72,00
					$4464,00			

BARRIO: URBIRRIOS II PARROQUIA: TARQUI CANTÓN MANTA

MANZANA	CLAVE	ADJUDICATARIO	DIRECCIÓN ACTUAL	CÉDULA IDENTIDAD / RUC	AREA DE LOTE M2	AVALUO DE LOTE	VALORACIÓN DE SUELO CALCULO DE DERECHO DE TIERRA ART. 11 DE LA ORDENANZA	VALOR A CANCELAR POR DERECHO DE TIERRA
9	3-23-52-01-000	BRIONES BASURTO BLANCA MARISOL	URBIRRIOS II MZ. 09 LOTE 01	130534626-0	180,00	1440,00	5%	$72,00
	3-23-52-02-000	BRIONES MENENDEZ MANUEL IGNACIO	URBIRRIOS II MZ. 09 LOTE 02	130027155-6	144,00	1152,00	5%	$7,60
	3-23-52-03-000	VERA CHICA JOSEFA ROCIO	URBIRRIOS II MZ. 09 LOTE 03	131058265-3	144,00	1152,00	5%	$7,60
	3-23-52-04-000	VERA HOLGUIN JOSE EDUARDO	URBIRRIOS II MZ. 09 LOTE 04	130970077-9	144,00	1152,00	5%	$7,60
	3-23-52-05-000	SORNOZA GARCIA DIANA LISBETH	URBIRRIOS II MZ. 09 LOTE 05	131284801-1	144,00	1152,00	5%	$7,60
	3-23-52-06-000	VERA CHICA WILDER ANSELMO	URBIRRIOS II MZ. 09 LOTE 06	131344491-5	144,00	1152,00	5%	$7,60
	3-23-52-07-000	MARTINEZ BARBERAN AGUSTIN ELEUTERIO	URBIRRIOS II MZ. 09 LOTE 07	130357906-5	144,00	1152,00	5%	$7,60
	3-23-52-08-000	BAILON SANTANA JORGE GEOVANNY	URBIRRIOS II MZ. 09 LOTE 08	130630939-2	144,00	1152,00	5%	$7,60
	3-23-52-09-000	BAILON SANTANA MARJORIE JACQUELINE	URBIRRIOS II MZ. 09 LOTE 09	131278739-1	144,00	1152,00	5%	$7,60
	3-23-52-10-000	MACIAS SOZA DIANA EDITH	URBIRRIOS II MZ. 09 LOTE 10	130844035-2	144,00	1152,00	5%	$7,60
	3-23-52-11-000	FLORES PINCAY ROSA DEL CARMEN	URBIRRIOS II MZ. 09 LOTE 11	130404474-4	144,00	1152,00	5%	$7,60
	3-23-52-12-000	TUBAY TUBAY VICENTE ISIDORO	URBIRRIOS II MZ. 09 LOTE 12	130928519-5	144,00	1152,00	5%	$7,60
	3-23-52-13-000	TUBAY TUBAY PASTOR DEOIDERIO	URBIRRIOS II MZ. 09 LOTE 13	130729453-5	144,00	1152,00	5%	$7,60
	3-23-52-14-000	CAVAL CEDEÑO EVELYN JESSENIA	URBIRRIOS II MZ. 09 LOTE 14	131306798-3	144,00	1152,00	5%	$7,60
	3-23-52-15-000	CEDEÑO ZAMBRANO MARIA MAGDALENA	URBIRRIOS II MZ. 09 LOTE 15	130625355-8	180,00	1440,00	5%	$72,00
	3-23-52-16-000	FERNANDEZ PALMA SARA BEATRIZ	URBIRRIOS II MZ. 09 LOTE 16	130736586-4	180,00	1440,00	5%	$72,00
	3-23-52-17-000	PEREZ QUINTERO FREDDY HUMBERTO	URBIRRIOS II MZ. 09 LOTE 17	130602917-2	144,00	1152,00	5%	$7,60
	3-23-52-18-000	MANTUANO PEREZ JUAN CARLOS	URBIRRIOS II MZ. 09 LOTE 18	131142831-9	144,00	1152,00	5%	$7,60
	3-23-52-19-000	CEDEÑO LOPEZ SIMON BOLIVAR	URBIRRIOS II MZ. 09 LOTE 19	130974238-3	144,00	1152,00	5%	$7,60
	3-23-52-20-000	GARCIA ALVAREZ TERESA DE JESUS	URBIRRIOS II MZ. 09 LOTE 20	130030341-7	144,00	1152,00	5%	$7,60
	3-23-52-21-000	G.A.D MANTA	URBIRRIOS II MZ. 09 LOTE 21	1390000980001	144,00	1152,00	5%	$7,60
	3-23-52-22-000	RODRIGUEZ MANTUANO MONICA MARIA	URBIRRIOS II MZ. 09 LOTE 22	131239136-0	144,00	1152,00	5%	$7,60
	3-23-52-23-000	MERO PEREZ AMANDA PATRICIA	URBIRRIOS II MZ. 09 LOTE 23	130473903-4	144,00	1152,00	5%	$7,60

GAD MUNICIPAL DEL CANTÓN MANTA
CERTIFICO: Que es Fiel Copia del Original
Fecha:
SECRETARIA GENERAL

12	[illegible]	[illegible]	[illegible]	[illegible]	[illegible]	[illegible]	[illegible]	5%	[illegible]
	[illegible]	[illegible]	[illegible]	[illegible]	[illegible]	[illegible]	[illegible]	5%	[illegible]
	[illegible]	[illegible]	[illegible]	[illegible]	[illegible]	[illegible]	[illegible]	5%	[illegible]
	[illegible]	[illegible]	[illegible]	[illegible]	[illegible]	[illegible]	[illegible]	5%	[illegible]
	[illegible]	[illegible]	[illegible]	[illegible]	[illegible]	[illegible]	[illegible]	5%	[illegible]
	[illegible]	[illegible]	[illegible]	[illegible]	[illegible]	[illegible]	[illegible]	5%	[illegible]
	[illegible]	[illegible]	[illegible]	[illegible]	[illegible]	[illegible]	[illegible]	5%	[illegible]
	[illegible]	[illegible]	[illegible]	[illegible]	[illegible]	[illegible]	[illegible]	5%	[illegible]
	[illegible]	[illegible]	[illegible]	[illegible]	[illegible]	[illegible]	[illegible]	5%	[illegible]
	[illegible]	[illegible]	[illegible]	[illegible]	[illegible]	[illegible]	[illegible]	5%	[illegible]
	[illegible]	[illegible]	[illegible]	[illegible]	[illegible]	[illegible]	[illegible]	5%	[illegible]
	[illegible]	[illegible]	[illegible]	[illegible]	[illegible]	[illegible]	[illegible]	5%	[illegible]
	[illegible]	[illegible]	[illegible]	[illegible]	[illegible]	[illegible]	[illegible]	5%	[illegible]
	[illegible]	[illegible]	[illegible]	[illegible]	[illegible]	[illegible]	[illegible]	5%	[illegible]

BARRIO: URBIRIOS II, PARROQUIA: TARQUI, CANTÓN: MANTA

MANZANA	CLAVE	ANTIGUO CATASTRO	DIRECCIÓN ACTUAL	CÉDULA / RUC	ÁREA DE LOTIZACIÓN	AVALÚO DEL LOTE	SUELDO VALORACIÓN DE UN SALARIO MÍNIMO VITAL DEL DERECHO DE PRESCRIPCIÓN ADQUISITIVA DE DOMINIO ORDINARIA	5%	VALOR A CANCELAR POR DERECHO DE PRESCRIPCIÓN
12	3-23-67-01-000	ZAMBRANO ZAMBRANO DELO MOISES	URBIRIOS II MZ. 15 LOTE 01	1317363519-9	308,14	1549,10	5%	[illegible]	[illegible]
	3-23-67-02-000	ZAMBRANO ZAMBRANO MILAN NAYIC	URBIRIOS II MZ. 15 LOTE 02	1309563115-1	144,00	1152,00	5%	57,60	
	3-23-67-03-000	PARRAGA [illegible] GALO	URBIRIOS II MZ. 15 LOTE 03	1309104620-3	144,00	1152,00	5%	57,60	
	3-23-67-04-000	ALARCON CEDEÑO RUTH ELIZABETH	URBIRIOS II MZ. 15 LOTE 04	1309952121-1	144,00	1152,00	5%	57,60	
	3-23-67-05-000	GRACIA TUCO [illegible] IVAN	URBIRIOS II MZ. 15 LOTE 05	1307350987-7	144,00	1152,00	5%	57,60	
	3-23-67-06-000	DELGADO SOLA [illegible] PATRICIA	URBIRIOS II MZ. 15 LOTE 06	1309155745-5	144,00	1152,00	5%	57,60	
	3-23-67-07-000	G.A.D. MANTA	URBIRIOS II MZ. 15 LOTE 07	1360000980001	144,00	1152,00	5%	57,60	
	3-23-67-08-000	MOREIRA PINARGOTE EDITA LUCRECIA	URBIRIOS II MZ. 15 LOTE 08	1306078531-3	144,00	1152,00	5%	57,60	
	3-23-67-09-000	GOMEZ GRAVE JENNY MARINA	URBIRIOS II MZ. 15 LOTE 09	1309338975-5	144,00	1152,00	5%	57,60	
	3-23-67-10-000	ZAMBRANO CEDEÑO MARLEY MONSERRATE	URBIRIOS II MZ. 15 LOTE 10	1309239237-7	144,00	1152,00	5%	57,60	
	3-23-67-11-000	CALLE SEVILLANA MARGARITA	URBIRIOS II MZ. 15 LOTE 11	1308285591-9	144,00	1152,00	5%	57,60	
	3-23-67-12-000	CHICE AVILA LUDOVIS ALEXANDRA	URBIRIOS II MZ. 15 LOTE 12	1308568038-8	144,00	1152,00	5%	57,60	
	3-23-67-13-000	GARCIA MONTOYA ILIANA MERCEDES	URBIRIOS II MZ. 15 LOTE 13	1309765399-5	144,00	1152,00	5%	57,60	
	3-23-67-14-000	ZAMBRANO CEVALLOS MONSERRATE LUCIA	URBIRIOS II MZ. 15 LOTE 14	1308640169-6	144,00	1152,00	5%	57,60	
	3-23-67-15-000	G.A.D. MANTA	URBIRIOS II MZ. 15 LOTE 15	1360000940001	144,00	1152,00	5%	57,60	
	3-23-67-16-000	CHEVEZ VILLAFUERTE MARLENIS ANTONIO	URBIRIOS II MZ. 15 LOTE 16	1310256891-9	144,00	1152,00	5%	57,60	
	3-23-67-17-000	ZAMBRANO LOOR LUCENIA EDITH	URBIRIOS II MZ. 15 LOTE 17	1310473188-8	144,00	1152,00	5%	57,60	
	3-23-67-18-000	BAQUE CHAVEZ TEOFILO WASHINGTON	URBIRIOS II MZ. 15 LOTE 18	1307750110-0	144,00	1152,00	5%	57,60	
	3-23-67-19-000	MENDOZA GARCIA FATIMA DEL SOCORRO	URBIRIOS II MZ. 15 LOTE 19	1308092494-4	144,00	1152,00	5%	57,60	
35	3-23-67-20-000	ZAMBRANO QUIROZ ELISA DE MARCELAC	URBIRIOS II MZ. 15 LOTE 20	1309366698-4	144,00	1152,00	5%	57,60	
	3-23-67-21-000	VERA BLANDIS WAYRON OMLY	URBIRIOS II MZ. 15 LOTE 21	1309571710-1	144,00	1152,00	5%	57,60	
	3-23-67-22-000	CHAVEZ POSLIGUA WINSTON DAGBERTO	URBIRIOS II MZ. 15 LOTE 22	1302309116-5	144,00	1152,00	5%	57,60	
	3-23-67-23-000	MENDOZA PICO MARIA BENITINA	URBIRIOS II MZ. 15 LOTE 23	1311660059-4	144,00	1152,00	5%	57,60	
	3-23-67-24-000	QUIJIJE GOMEZ MARITZA BEATRIZ	URBIRIOS II MZ. 15 LOTE 24	1309844146-0	144,00	1152,00	5%	57,60	
	3-23-67-25-000	REYES PONCE MIRIAN AJUI	URBIRIOS II MZ. 15 LOTE 25	1308736766-6	144,00	1152,00	5%	57,60	
	3-23-67-26-000	GOMEZ CATAGUA LAURO LAUTINO	URBIRIOS II MZ. 15 LOTE 26	1309590976-3	144,00	1152,00	5%	57,60	
	3-23-67-27-000	PILASAGUA MOREIRA ZOILA ELIANA	URBIRIOS II MZ. 15 LOTE 27	1310449085-7	144,00	1152,00	5%	57,60	
	3-23-67-28-000	GUAMAN DE MENDOZA JOEL ANTONIO	URBIRIOS II MZ. 15 LOTE 28	1312460006-5	144,00	1152,00	5%	57,60	
	3-23-67-29-000	VERA CUEVA JOSEFA LETICIA	URBIRIOS II MZ. 15 LOTE 29	1308107310-0	186,30	1490,40	5%	[illegible]	

SECRETARIA GENERAL

NOTARIA PRIMERA DEL CANTON MANTA

BARRIO URBRIOS II, PARROQUIA TARQUI, CANTON MANTA

MANZANA	CLAVE	ADJUDICATARIO	DIRECCION ACTUAL	CEDULA IDENTIDAD / RUC	AREA DE LOTE	AVALUO DEL LOTE	% DE VALORACION DEL SUELO (CALCULO DE DERECHO DE TIERRA / ART. 11 LIT. C DE LA ORDENANZA)	VALOR A CANCELAR POR DERECHO DE TIERRA
	3-23-69-01-000	MACIAS CEDEÑO ANA ISABEL	URBRIOS II MZ. 16 LOTE 01	131053050-4	227,70	1821,60	5%	91,08
	3-23-69-02-000	BRIONES INTRIAGO WILLIANS LEONEL	URBRIOS II MZ. 16 LOTE 02	131000021-9	144,00	1152,00	5%	57,60
	3-23-69-03-000	CORDOVA ELGUEZARRAGA RUTH FERNANDA	URBRIOS II MZ. 16 LOTE 03	131158529-4	144,00	1152,00	5%	57,60
	3-23-69-04-000	DELGADO QUIROZ DENNY DEL ROSARIO	URBRIOS II MZ. 16 LOTE 04	130907219-0	144,00	1152,00	5%	57,60
	3-23-69-05-000	PIGUAVE VERGARA GUADALUPE PAULINA	URBRIOS II MZ. 16 LOTE 05	130975415-6	144,00	1152,00	5%	57,60
	3-23-69-06-000	DELGADO GOMEZ NANCY VIVIANA	URBRIOS II MZ. 16 LOTE 06	130934305-8	144,00	1152,00	5%	57,60
	3-23-69-07-000	PEÑAMEN PAULINA ERNESTINA	URBRIOS II MZ. 16 LOTE 07	130912273-5	144,00	1152,00	5%	57,60
	3-23-69-08-000	SALGADO YOLAN DABENEDICTA	URBRIOS II MZ. 16 LOTE 08	130259408-2	144,00	1152,00	5%	57,60
	3-23-69-09-000	RODRIGUEZ GOMEZ JESSENIA ELIZABETH	URBRIOS II MZ. 16 LOTE 09	130662079-8	144,00	1152,00	5%	57,60
	3-23-69-10-000	VARGAS FLORES LAURA VERONICA	URBRIOS II MZ. 16 LOTE 10	131208404-2	144,00	1152,00	5%	57,60
	3-23-69-11-000	HOMBROALAY FERNANDO MANUEL	URBRIOS II MZ. 16 LOTE 11	131157155-6	144,00	1152,00	5%	57,60
	3-23-69-12-000	IBARRA RIVERA RAMON AURELIO	URBRIOS II MZ. 16 LOTE 12	130985298-4	144,00	1152,00	5%	57,60
	3-23-69-13-000	HOLGUIN LOPEZ JENNY KARINA	URBRIOS II MZ. 16 LOTE 13	131033044-1	144,00	1152,00	5%	57,60
	3-23-69-14-000	MACIAS ZAMBRANO GUSTAVO ADOLFINO	URBRIOS II MZ. 16 LOTE 14	130902708-2	144,00	1152,00	5%	57,60
	3-23-69-15-000	CEDEÑO ZAMBRANO FLOR MARIA	URBRIOS II MZ. 16 LOTE 15	131095800-2	144,00	1152,00	5%	57,60
	3-23-69-16-000	QUIJIJE GOMEZ MARITZA VERONICA	URBRIOS II MZ. 16 LOTE 16	130984445-2	144,00	1152,00	5%	57,60
	3-23-69-17-000	CASTRO MOREIRA JOSE CRISTOBAL	URBRIOS II MZ. 16 LOTE 17	130803856-3	144,00	1152,00	5%	57,60
	3-23-69-18-000	PONCE CHAVEZ GREGORIO RIBALDO	URBRIOS II MZ. 16 LOTE 18	130879945-9	144,00	1152,00	5%	57,60
	3-23-69-19-000	CEDEÑO MENDOZA ALICIA TERESA	URBRIOS II MZ. 16 LOTE 19	130184927-9	144,00	1152,00	5%	57,60
	3-23-69-20-000	SOLORZANO ANCHUNDIA ELIANA ELIZABETH	URBRIOS II MZ. 16 LOTE 20	131214734-9	144,00	1152,00	5%	57,60
	3-23-69-21-000	DELGADO MEZA JAZMIN DEL PILAR	URBRIOS II MZ. 16 LOTE 21	130919400-7	144,00	1152,00	5%	57,60
	3-23-69-22-000	HERRERA MOREIRA FATIMA MARGARITA	URBRIOS II MZ. 16 LOTE 22	080253769-6	144,00	1152,00	5%	57,60
	3-23-69-23-000	PILLASAGUA SOLEDISPA LEDIA YESENIA	URBRIOS II MZ. 16 LOTE 23	131010297-3	144,00	1152,00	5%	57,60
	3-23-69-24-000	AVEQUIA BORRERO RICARDO STALIN	URBRIOS II MZ. 16 LOTE 24	130493824-6	144,00	1152,00	5%	57,60
	3-23-69-25-000	MENENDEZ DELGADO ANGELA VANESSA	URBRIOS II MZ. 16 LOTE 25	130850037-8	144,00	1152,00	5%	57,60
	3-23-69-26-000	VELEZ CASTRO ESTELITA NEVDAS	URBRIOS II MZ. 16 LOTE 26	130845851-9	144,00	1152,00	5%	57,60
	3-23-69-27-000	MARCILLO ALCIVAR LELIO OTHON	URBRIOS II MZ. 16 LOTE 27	130001781-4	144,00	1152,00	5%	57,60
	3-23-69-28-000	CEVALLOS LOOR JOSE RAUL	URBRIOS II MZ. 16 LOTE 28	130216755-1	144,00	1152,00	5%	57,60
	3-23-69-58-000	ALCIVAR DELGADO TALIA CASTENIA	URBRIOS II MZ. 16 LOTE 29	172145074-9	180,00	1440,00	5%	72,00
	3-23-69-57-000	DELGADO HOLGUIN SILVIA MARIA	URBRIOS II MZ. 16 LOTE 30	130732855-7	180,00	1440,00	5%	72,00
	3-23-69-56-000	POSLIGUA CARRIÓN ELISENIA ELISABETH	URBRIOS II MZ. 16 LOTE 31	131017935-9	144,00	1152,00	5%	57,60
	3-23-69-55-000	CEDEÑO FERNANDEZ WINTER WILFRIDO	URBRIOS II MZ. 16 LOTE 32	131111394-0	144,00	1152,00	5%	57,60
	3-23-69-54-000	CEDEÑO FERNANDEZ JOFRE ALEXANDER	URBRIOS II MZ. 16 LOTE 33	131064739-9	144,00	1152,00	5%	57,60
	3-23-69-53-000	VELEZ ROSADO DOLORES ELIZABETH	URBRIOS II MZ. 16 LOTE 34	130517310-3	144,00	1152,00	5%	57,60
	3-23-69-52-000	ZAMORA VILLAFUERTE INDIRA DEL TRANSITO	URBRIOS II MZ. 16 LOTE 35	130815294-9	144,00	1152,00	5%	57,60
	3-23-69-51-000	CUENCA GARCIA VICTOR EDMUNDO	URBRIOS II MZ. 16 LOTE 36	130850125-1	144,00	1152,00	5%	57,60
	3-23-69-50-000	ERAZO ENRIQUEZ ROBER ALEJANDRO	URBRIOS II MZ. 16 LOTE 37	0400902649	144,00	1152,00	5%	57,60
	3-23-69-49-000	ALARCON CEDEÑO GENNY MARILIN	URBRIOS II MZ. 16 LOTE 38	131134948-2	144,00	1152,00	5%	57,60
	3-23-69-48-000	CEDEÑO ARGANDOÑA JESSENIA ARGENTINA	URBRIOS II MZ. 16 LOTE 39	131018927-7	144,00	1152,00	5%	57,60
16	3-23-69-47-000	ARGANDOÑA MACIAS LEAS BARTOLA	URBRIOS II MZ. 16 LOTE 40	130252601-5	144,00	1152,00	5%	57,60
	3-23-69-46-000	MOREIRA CEDEÑO NORA EUGENIA	URBRIOS II MZ. 16 LOTE 41	131022165-8	144,00	1152,00	5%	57,60
	3-23-69-45-000	GARCIA SALTOS QUERIDA CATALINA	URBRIOS II MZ. 16 LOTE 42	130886178-8	144,00	1152,00	5%	57,60
	3-23-69-44-000	PICO CEVALLOS JULIANA MONSERRATE	URBRIOS II MZ. 16 LOTE 43	131231654-8	144,00	1152,00	5%	57,60
	3-23-69-43-000	FLORES MANTUANO JUAN GILBERTO	URBRIOS II MZ. 16 LOTE 44	130485883-7	144,00	1152,00	5%	57,60
	3-23-69-42-000	SUAREZ BENITEZ MARY ALEXANDRA	URBRIOS II MZ. 16 LOTE 45	091043918-0	144,00	1152,00	5%	57,60
	3-23-69-41-000	G.A.D MANTA	URBRIOS II MZ. 16 LOTE 46	1360000980001	144,00	1152,00	5%	57,60
	3-23-69-40-000	PONCE PICO IGNACIO ALEJANDRO	URBRIOS II MZ. 16 LOTE 47	130956585-7	144,00	1152,00	5%	57,60
	3-23-69-39-000	DELGADO FLORES FANNY PATRICIA	URBRIOS II MZ. 16 LOTE 48	131238080-9	144,00	1152,00	5%	57,60

COPIA FIEL DEL ORIGINAL DIGITALIZADO
MUNICIPAL DEL CANTON MANTA
LEGALIDAD Que es Fiel Copia de su Original
Fecha:
SECRETARIA GENERAL

3-23-70-19-000	MACIAS BLANCO ALICIA	URBARRIOS II MZ. 19 LOTE 15	130230091-0	144,00	1152,00	5%		57,60	
3-23-70-20-000	VALLEJO VERA DANIEL VICENTE	URBARRIOS II MZ. 19 LOTE 16	131338413-8	144,00	1152,00	5%		57,60	
3-23-70-21-000	SOLORZANO SANCHEZ MARIA DE LOURDES	URBARRIOS II MZ. 19 LOTE 17	130610073-04	144,00	1152,00	5%		57,60	
3-23-70-22-000	CAMBRANO MACIAS AGUSTIN ELICIO MARIO	URBARRIOS II MZ. 19 LOTE 18	130811119-0	144,00	1152,00	5%		57,60	
3-23-70-23-000	G.A.D. MANTA	URBARRIOS II MZ. 19 LOTE 19	1360000980001	144,00	1152,00	5%		57,60	
3-23-70-24-000	G.A.D. MANTA	URBARRIOS II MZ. 19 LOTE 20	1360000980001	144,00	1152,00	5%		57,60	
3-23-70-25-000	TUBAY PINCAY JORGE ROGELIO	URBARRIOS II MZ. 19 LOTE 21	130710195-0	144,00	1152,00	5%		57,60	
3-23-70-26-000	G.A.D. MANTA	URBARRIOS II MZ. 19 LOTE 22	1360000980001	144,00	1152,00	5%		57,60	
3-23-70-27-000	MENENDEZ MACIAS GLORIA PIEDAD	URBARRIOS II MZ. 19 LOTE 23	130630415-9	144,00	1152,00	5%		57,60	
3-23-70-28-000	CAUSE MACIAS MARTHA ELIZABETH	URBARRIOS II MZ. 19 LOTE 24	130910983-6	144,00	1152,00	5%		57,60	
3-23-70-29-000	MOLINA CARVAJAL ANGHERINE BEATRIZ	URBARRIOS II MZ. 19 LOTE 25	131306439-5	144,00	1152,00	5%		57,60	
3-23-70-30-000	TAPIA VELEZ CONSTANTINO MAXIMILIANO	URBARRIOS II MZ. 19 LOTE 26	131710858-2	144,00	1152,00	5%		57,60	
3-23-70-31-000	GUERRERO MANGIA MONICA BEATRIZ	URBARRIOS II MZ. 19 LOTE 27	130647297-5	144,00	1152,00	5%		57,60	
3-23-70-32-000	G.A.D. MANTA	URBARRIOS II MZ. 19 LOTE 28	1360000980001	144,00	1152,00	5%		57,60	
3-23-70-33-000	G.A.D. MANTA	URBARRIOS II MZ. 19 LOTE 29	1360000980001	144,00	1152,00	5%		57,60	
3-23-70-34-000	MORONO CARRERA RUDOLFO ESTEBAN	URBARRIOS II MZ. 19 LOTE 30	130849587-2	144,00	1152,00	5%		57,60	
3-23-70-35-000	CHIRIL TOFFANTI LUIS ENRIQUE	URBARRIOS II MZ. 19 LOTE 31	130806455-6	144,00	1152,00	5%		57,60	
3-23-70-36-000	VELEZ LOPEZ CRUZ MARLENE	URBARRIOS II MZ. 19 LOTE 32	130543746-3	144,00	1152,00	5%		57,60	
3-23-70-37-000	FERNANDEZ VARGAS SONIA MARIANA	URBARRIOS II MZ. 19 LOTE 33	131009520-4	144,00	1152,00	5%		57,60	
3-23-70-38-000	RIVERA QUIJIJA CARMEN ROSA TRINA	URBARRIOS II MZ. 19 LOTE 34	130977722-7	144,00	1152,00	5%		57,60	
3-23-70-39-000	DE LA GUACAMAYA HURTADO DEL	URBARRIOS II MZ. 19 LOTE 35	130944114-0	144,00	1152,00	5%		57,60	
3-23-70-40-000	CHAVEZ NAVARRETE SARA ELIA MONSERRATE	URBARRIOS II MZ. 19 LOTE 36	131156445-4	144,00	1152,00	5%		57,60	
3-23-70-41-000	SION RUIZ JAIME SILVIO	URBARRIOS II MZ. 19 LOTE 37	130625081-0	144,00	1152,00	5%		57,60	
3-23-70-42-000	VILAO MACIAS JANIA CAMILA	URBARRIOS II MZ. 19 LOTE 38	130410568-4	144,00	1152,00	5%		57,60	

6. BARRIO: URBIRRIOS II, PARROQUIA: TARQUI, CANTÓN: MANTA

MANZANA	CLAVE	NEJUDICATARIO	DIRECCIÓN ACTUAL	CEDULA DE IDENTIDAD / RUC	AREA DEL LOTE M2	AVALUO DEL LOTE	% DE VALORACION DEL SUELO CALCULO DE DERECHO DE PRENDA (ART. 11 INC. C, DE LA ORDENANZA)	VALOR A CANCELAR POR DERECHO DE PRENDA
	3-23-71-03-000	VILLAFUERTE BAILON JUAN GIOVANNY	URBARRIOS II MZ. 20 LOTE 01	131374641-2	144,00	1152,00	5%	57,60
	3-23-71-04-000	TAPIA CACEA MARIAM FATIMA	URBARRIOS II MZ. 20 LOTE 02	130921005-3	144,00	1152,00	5%	57,60
	3-23-71-05-000	ALVARADO MIRANDA LUIS ENRIQUE	URBARRIOS II MZ. 20 LOTE 03	130592700-1	144,00	1152,00	5%	57,60
	3-23-71-06-000	MIRANDA MIRANDA ANGELA MARGARITA	URBARRIOS II MZ. 20 LOTE 04	130657355-4	144,00	1152,00	5%	57,60
	3-23-71-07-000	MORA SOLANO WILDER ANDRES	URBARRIOS II MZ. 20 LOTE 05	130676665-0	144,00	1152,00	5%	57,60
	3-23-71-08-000	BACIGALUPO HERNANDEZ	URBARRIOS II MZ. 20 LOTE 06	131613659-9	144,00	1152,00	5%	57,60
	3-23-71-09-000	VILLAFUERTE BACIGALUPO JOSE GREGORIO	URBARRIOS II MZ. 20 LOTE 07	130966559-1	144,00	1152,00	5%	57,60
	3-23-71-10-000	VILLAFUERTE CANTOS SILVIA LILIANA	URBARRIOS II MZ. 20 LOTE 08	130984507-7	144,00	1152,00	5%	57,60
	3-23-71-11-000	MACIAS RAMIREZ NORAMON CRISTOBAL	URBARRIOS II MZ. 20 LOTE 09	130858602-1	144,00	1152,00	5%	57,60
	3-23-71-12-000	PILOZO DELGADO MARIA ISABEL	URBARRIOS II MZ. 20 LOTE 10	130947278-4	144,00	1152,00	5%	57,60
	3-23-71-13-000	G.A.D. MANTA	URBARRIOS II MZ. 20 LOTE 11	1360000980001	144,00	1152,00	5%	57,60
	3-23-71-14-000	BAQUERIZO MORALES SIMON BOLIVAR	URBARRIOS II MZ. 20 LOTE 12	130873257-2	144,00	1152,00	5%	57,60
	3-23-71-15-000	VINCES ESTRADA CARMEN JEANNA	URBARRIOS II MZ. 20 LOTE 13	130916385-0	144,00	1152,00	5%	57,60
	3-23-71-16-000	MACIAS MOREIRA LUCIA DEL ROCIO	URBARRIOS II MZ. 20 LOTE 14	130726514-6	144,00	1152,00	5%	57,60
20	3-23-71-17-000	LOPEZ SABANDO KETTY JACQUELINE	URBARRIOS II MZ. 20 LOTE 15	131080757-1	144,00	1152,00	5%	57,60
	3-23-71-18-000	ALCIVAR GUTIERREZ JULIETA ANA	URBARRIOS II MZ. 20 LOTE 16	080131509-2	144,00	1152,00	5%	57,60
	3-23-71-19-000	PILOZO ANCHUNDIA ANGEL CARLOS	URBARRIOS II MZ. 20 LOTE 17	131022316-4	144,00	1152,00	5%	57,60
	3-23-71-20-000	DELGADO MEDA ADAN ALCIVIADES	URBARRIOS II MZ. 20 LOTE 18	130817766-4	144,00	1152,00	5%	57,60
	3-23-71-21-000	G.A.D. MANTA	URBARRIOS II MZ. 20 LOTE 19	1360000980001	144,00	1152,00	5%	57,60
	3-23-71-22-000	BARRALES ESPINAL WALTER PABLO	URBARRIOS II MZ. 20 LOTE 20	130932713-0	144,00	1152,00	5%	57,60
	3-23-71-23-000	G.A.D. MANTA	URBARRIOS II MZ. 20 LOTE 21	1360000980001	144,00	1152,00	5%	57,60
	3-23-71-36-000	G.A.D. MANTA	URBARRIOS II MZ. 20 LOTE 22	1360000980001	144,00	1152,00	5%	57,60
	3-23-71-37-000	G.A.D. MANTA	URBARRIOS II MZ. 20 LOTE 23	1360000980001	144,00	1152,00	5%	57,60

	3-23-71-36-000	RIVAS VILELA NELITON EMILIO	URBIRRIOS II MZ. 20 LOTE 24	130887086-2	144,00	1152,00	5%	57,60
	3-23-71-35-000	RIVAS VILELA EVER ROGELIO	URBIRRIOS II MZ. 20 LOTE 25	1720724930-3	144,00	1152,00	5%	57,60
	3-23-71-34-000	RIVAS VILELA MELVA ELIZABETH	URBIRRIOS II MZ. 20 LOTE 26	1306005180	144,00	1152,00	5%	57,60
	3-23-71-33-000	RIVAS VILELA ANTONIA LUCIA	URBIRRIOS II MZ. 20 LOTE 27	1308212412	144,00	1152,00	5%	57,60
	3-23-71-32-000	VILELA SANCHEZ REYMUNDO ISRRAEL	URBIRRIOS II MZ. 20 LOTE 28	1308870136	144,00	1152,00	5%	57,60
	3-23-71-31-000	RIVAS VILELA UMBERG CLEMENTE	URBIRRIOS II MZ. 20 LOTE 29	1308494762	144,00	1152,00	5%	57,60
	3-23-71-25-000	LOPEZ REYES PIXTER XOLKER	URBIRRIOS II MZ. 20 LOTE 30	1303333622	144,00	1152,00	5%	57,60
	3-23-71-24-000	G.A.D MANTA	URBIRRIOS II MZ. 20 LOTE 31	1360000980001	144,00	1152,00	5%	57,60
	3-23-71-23-000	LOOR MOREIRA JEFFERSON VICENTE	URBIRRIOS II MZ. 20 LOTE 32	1309298147	144,00	1152,00	5%	57,60
	3-23-71-22-000	CEDEÑO DELGADO MARIA DEL CARMEN	URBIRRIOS II MZ. 20 LOTE 33	1305111905	144,00	1152,00	5%	57,60
	3-23-71-21-000	MAIOLO DELGADO JOSE ALEJANDRO	URBIRRIOS II MZ. 20 LOTE 34	1310020678	144,00	1152,00	5%	57,60
	3-23-71-20-000	SALVANDO PANEZO LAURA MARLENE	URBIRRIOS II MZ. 20 LOTE 35	1308907862	144,00	1152,00	5%	57,60
	3-23-71-19-000	CAGUA LUCIA	URBIRRIOS II MZ. 20 LOTE 36	1303296410	166,08	1328,64	5%	66,43
					5.528,157			

BARRIO URBIRRIOS II, PARROQUIA TARQUI, CANTON MANTA

MANZANA	CLAVE	ADJUDICATARIO	DIRECCION ACTUAL	CEDULA IDENTIDAD/RUC	CABIDA DE LOTE M2	AVALUO DEL LOTE	% DE VALORACION DEL SUELO, CALCULO DE DERECHO DE TIERRA (ART. 15 LEY G. DE LA ORDENANZA)	VALOR A CANCELAR POR DERECHO DE TIERRA
	3-23-84-01-000	G.A.D MANTA	URBIRRIOS II MZ. 21 LOTE 01	1360000980001	166,14	1329,12	5%	66,48
	3-23-84-02-000	G.A.D MANTA	URBIRRIOS II MZ. 21 LOTE 02	1360000980001	144,00	1152,00	5%	57,60
	3-23-84-03-000	G.A.D MANTA	URBIRRIOS II MZ. 21 LOTE 03	1360000980001	144,00	1152,00	5%	57,60
	3-23-84-04-000	G.A.D MANTA	URBIRRIOS II MZ. 21 LOTE 04	1360000980001	144,00	1152,00	5%	57,60
	3-23-84-05-000	G.A.D MANTA	URBIRRIOS II MZ. 21 LOTE 05	1360000980001	144,00	1152,00	5%	57,60
	3-23-84-06-000	G.A.D MANTA	URBIRRIOS II MZ. 21 LOTE 06	1360000980001	144,00	1152,00	5%	57,60
	3-23-84-07-000	G.A.D MANTA	URBIRRIOS II MZ. 21 LOTE 07	1360000980001	144,00	1152,00	5%	57,60
	3-23-84-08-000	G.A.D MANTA	URBIRRIOS II MZ. 21 LOTE 08	1360000980001	144,00	1152,00	5%	57,60
	3-23-84-09-000	G.A.D MANTA	URBIRRIOS II MZ. 21 LOTE 09	1360000980001	144,00	1152,00	5%	57,60
	3-23-84-10-000	G.A.D MANTA	URBIRRIOS II MZ. 21 LOTE 10	1360000980001	144,00	1152,00	5%	57,60
	3-23-84-11-000	G.A.D MANTA	URBIRRIOS II MZ. 21 LOTE 11	1360000980001	144,00	1152,00	5%	57,60
	3-23-84-12-000	G.A.D MANTA	URBIRRIOS II MZ. 21 LOTE 12	1360000980001	144,00	1152,00	5%	57,60
	3-23-84-13-000	G.A.D MANTA	URBIRRIOS II MZ. 21 LOTE 13	1360000980001	144,00	1152,00	5%	57,60
	3-23-84-14-000	G.A.D MANTA	URBIRRIOS II MZ. 21 LOTE 14	1360000980001	144,00	1152,00	5%	57,60
	3-23-84-15-000	G.A.D MANTA	URBIRRIOS II MZ. 21 LOTE 15	1360000980001	144,00	1152,00	5%	57,60
	3-23-84-16-000	G.A.D MANTA	URBIRRIOS II MZ. 21 LOTE 16	1360000980001	144,00	1152,00	5%	57,60
	3-23-84-17-000	G.A.D MANTA	URBIRRIOS II MZ. 21 LOTE 17	1360000980001	144,00	1152,00	5%	57,60
	3-23-84-18-000	G.A.D MANTA	URBIRRIOS II MZ. 21 LOTE 18	1360000980001	144,00	1152,00	5%	57,60
	3-23-84-19-000	G.A.D MANTA	URBIRRIOS II MZ. 21 LOTE 19	1360000980001	144,00	1152,00	5%	57,60
	3-23-84-20-000	G.A.D MANTA	URBIRRIOS II MZ. 21 LOTE 20	1360000980001	144,00	1152,00	5%	57,60
	3-23-84-21-000	G.A.D MANTA	URBIRRIOS II MZ. 21 LOTE 21	1360000980001	144,00	1152,00	5%	57,60
	3-23-84-22-000	G.A.D MANTA	URBIRRIOS II MZ. 21 LOTE 22	1360000980001	144,00	1152,00	5%	57,60
	3-23-84-23-000	G.A.D MANTA	URBIRRIOS II MZ. 21 LOTE 23	1360000980001	144,00	1152,00	5%	57,60
	3-23-84-24-000	G.A.D MANTA	URBIRRIOS II MZ. 21 LOTE 24	1360000980001	144,00	1152,00	5%	57,60
	3-23-84-25-000	G.A.D MANTA	URBIRRIOS II MZ. 21 LOTE 25	1360000980001	144,00	1152,00	5%	57,60
	3-23-84-26-000	G.A.D MANTA	URBIRRIOS II MZ. 21 LOTE 26	1360000980001	144,00	1152,00	5%	57,60
	3-23-84-27-000	G.A.D MANTA	URBIRRIOS II MZ. 21 LOTE 27	1360000980001	144,00	1152,00	5%	57,60
	3-23-84-28-000	G.A.D MANTA	URBIRRIOS II MZ. 21 LOTE 28	1360000980001	144,00	1152,00	5%	57,60
	3-23-84-29-000	G.A.D MANTA	URBIRRIOS II MZ. 21 LOTE 29	1360000980001	144,00	1152,00	5%	57,60
	3-23-84-30-000	G.A.D MANTA	URBIRRIOS II MZ. 21 LOTE 30	1360000980001	144,00	1152,00	5%	57,60
	3-23-84-31-000	G.A.D MANTA	URBIRRIOS II MZ. 21 LOTE 31	1360000980001	144,00	1152,00	5%	57,60
	3-23-84-32-000	G.A.D MANTA	URBIRRIOS II MZ. 21 LOTE 32	1360000980001	144,00	1152,00	5%	57,60
	3-23-84-33-000	G.A.D MANTA	URBIRRIOS II MZ. 21 LOTE 33	1360000980001	144,00	1152,00	5%	57,60
	3-23-84-34-000	G.A.D MANTA	URBIRRIOS II MZ. 21 LOTE 34	1360000980001	144,00	1152,00	5%	57,60

SECRETARIA

Dirección: Calle 9 y Av.4
Teléfonos: 2611 471 / 2611 479 / 2611 558
Fax: 2611 711

Que la Presente Copia es fiel del Original
Certifico: Que la Presente Copia de su Original
FOLIO:
SECRETARIA GENERAL

GOBIERNO AUTÓNOMO DESCENTRALIZADO MUNICIPAL DEL CANTÓN MANTA

MANZANA	CLAVE	ADJUDICATARIO	DIRECCION ACTUAL	CEDULA IDENTIDAD / RUC	AREA DE LOTE M2	AVALUO DEL LOTE	% DE VALORACION SEGUN CALCULO DEL PRECIO DE TIERRA APLIC. DE LA ORDENANZA	VALOR A CANCELAR POR DERECHO DE TIERRA
17	3-23-66-01-000	RUIZ DOLORES LORIANA ARLINA	U.BIRRIOS II MZ. 17 LOTE 01	1312497025	166,00	1328,74	5%	66,43
	3-23-66-02-000	FLORES HIDALGO SILVIA MARIA	U.BIRRIOS II MZ. 17 LOTE 02	1312849259	144,00	1152,00	5%	57,60
	3-23-66-03-000	VILLEGAS VILLAVICENCIO FOXIANA	U.BIRRIOS II MZ. 17 LOTE 03	1312009461-1	144,00	1152,00	5%	57,60
	3-23-66-04-000	GALO MANTA	U.BIRRIOS II MZ. 17 LOTE 04	1350002090001	144,00	1152,00	5%	57,60
	3-23-66-05-000	LOPEZ CEDEÑO LUIS ALEJANDRO	U.BIRRIOS II MZ. 17 LOTE 05	1310498285-7	144,00	1152,00	5%	57,60
	3-23-66-06-000	CEDEÑO RODRIGUEZ LUIS ALFONSO	U.BIRRIOS II MZ. 17 LOTE 06	1305642861	144,00	1152,00	5%	57,60
	3-23-66-07-000	CEDEÑO BAZURANO LUIS ANTONIO	U.BIRRIOS II MZ. 17 LOTE 07	1312551195-5	144,00	1152,00	5%	57,60
	3-23-66-08-000	LOOR PALHECO ESTHER MAGDALENA	U.BIRRIOS II MZ. 17 LOTE 08	1309550032-5	144,00	1152,00	5%	57,60
	3-23-66-09-000	PINCAY MAZ. ALEJO JOSE MANUEL	U.BIRRIOS II MZ. 17 LOTE 09	1309550629-6	144,00	1152,00	5%	57,60
	3-23-66-10-000	LOPEZ MACIAS PATRICIA MARIANELA	U.BIRRIOS II MZ. 17 LOTE 10	1307514137	144,00	1152,00	5%	57,60
	3-23-66-11-000	PORCHES MERO LILIANA ROSALIA	U.BIRRIOS II MZ. 17 LOTE 11	1312614303-1	144,00	1152,00	5%	57,60
	3-23-66-12-000	LOOR PESANTEZ AGUSTINA ISABEL	U.BIRRIOS II MZ. 17 LOTE 12	1309836452-5	144,00	1152,00	5%	57,60
	3-23-66-13-000	SOLORZANO SABANDO ANGEL ADOLFO	U.BIRRIOS II MZ. 17 LOTE 13	1308090322-0	144,00	1152,00	5%	57,60
	3-23-66-14-000	SOLORZANO PARAGA IRVIN JOSE	U.BIRRIOS II MZ. 17 LOTE 14	1307930585-9	144,00	1152,00	5%	57,60
	3-23-66-15-000	LOOR SORNOZA MARIA INES	U.BIRRIOS II MZ. 17 LOTE 15	1308610314-0	144,00	1152,00	5%	57,60
	3-23-66-16-000	RAQUE VARGAS DOLORES FRANCISCA	U.BIRRIOS II MZ. 17 LOTE 16	1310911324-6	144,00	1152,00	5%	57,60
	3-23-66-17-000	PALMIRO PILLASANTA LUIS RAFAEL	U.BIRRIOS II MZ. 17 LOTE 17	1307871109-3	144,00	1152,00	5%	57,60
	3-23-66-18-000	MACIAS BAZURTO GRACELY DEL ROCIO	U.BIRRIOS II MZ. 17 LOTE 18	1312453143-7	144,00	1152,00	5%	57,60
	3-23-66-19-000	RIOS ALCIVAR ROSA AURA	U.BIRRIOS II MZ. 17 LOTE 19	1312718860-2	144,00	1152,00	5%	57,60
	3-23-66-20-000	GALO MANTA	U.BIRRIOS II MZ. 17 LOTE 20	1360000980001	144,00	1152,00	5%	57,60

PARROQUIA TARQUI CANTON MANTA

MANZANA	CLAVE	ADJUDICATARIO	DIRECCION ACTUAL	CEDULA IDENTIDAD / RUC	AREA DE LOTE M2	AVALUO DEL LOTE	% DE VALORACION SEGUN CALCULO DEL PRECIO DE TIERRA APLIC. DE LA ORDENANZA	VALOR A CANCELAR POR DERECHO DE TIERRA
18	3-23-68-03-000	ZAMBRANO MENDOZA LOYDIS DEL CARMEN	U.BIRRIOS II MZ. 18 LOTE 01	1307975313-7	166,00	1328,64	5%	66,43
	3-23-68-04-000	LOPEZ CEVALLOS CARLOS ENRIQUE	U.BIRRIOS II MZ. 18 LOTE 02	1312347173	144,00	1152,00	5%	57,60
	3-23-68-05-000	CEDEÑO MERO LUIS MANUEL	U.BIRRIOS II MZ. 18 LOTE 03	1311642214	144,00	1152,00	5%	57,60
	3-23-68-06-000	MENDOZA PINARGOTE MIRIAN NARCISA	U.BIRRIOS II MZ. 18 LOTE 04	1309002071-5	144,00	1152,00	5%	57,60
	3-23-68-07-000	MENENDEZ CEVALLOS ANGEL IGNACIO	U.BIRRIOS II MZ. 18 LOTE 05	1304995140-2	144,00	1152,00	5%	57,60
	3-23-68-08-000	WILLIANS PATRICIO GINES RODRIGUEZ	U.BIRRIOS II MZ. 18 LOTE 06	1307803068-8	144,00	1152,00	5%	57,60

Dirección: Calle 9 y Av.4
Teléfonos: 2611 471 / 2611 479 / 2611 558

Secretaría General

SECRETARIA GENERAL

NOTARIA PRIMERA DEL CANTON MANTA

3-23-68-32-000	CARRASCO ANCHUNDIA ISABOLA MARITZA	URBARIOS II MZ. 18 LOTE 07	131238970-1	144,00	1152,00	5%	57,60
3-23-68-12-000	SABANDO LEON NELLY DEL ROCIO	URBIRRIOS II MZ. 18 LOTE 03	130654210-5	144,00	1152,00	5%	57,60
3-23-68-14-000	MORENO REYES YESSICA ELIZABETH	URBIRRIOS II MZ. 18 LOTE 09	131151928-2	144,00	1152,00	5%	57,60
3-23-68-15-000	TUBAY ESPINALES CAUXIO RAMON	URBIRRIOS II MZ. 18 LOTE 10	120516245-0	144,00	1152,00	5%	57,60
3-23-68-16-000	ALVAREZ LOPEZ IRENE MABEL	URBIRRIOS II MZ. 18 LOTE 11	130743337-7	144,00	1152,00	5%	57,60
3-23-68-17-000	DELGADO MERO FREDDY WILSON	URBIRRIOS II MZ. 18 LOTE 12	130054616-4	144,00	1152,00	5%	57,60
3-23-68-18-000	CEVALLOS HOLGUIN IRVIN JAVIER	URBIRRIOS II MZ. 18 LOTE 13-14	131260382-0	288,00	2304,00	5%	115,20
3-23-68-20-000	VARGAS HENSIFO VIVIANA JOSEFA	URBIRRIOS II MZ. 18 LOTE 15	130933325-9	144,00	1152,00	5%	57,60
3-23-68-21-000	VARGAS HENSIFO MARIA EULALIA	URBIRRIOS II MZ. 18 LOTE 16	130491727-9	144,00	1152,00	5%	57,60
3-23-68-50-000	SOLORZANO PARRAGA WALTER WILFRIDO	URBIRRIOS II MZ. 18 LOTE 17	130567933-1	144,00	1152,00	5%	57,60
3-23-68-49-000	CHAVEZ MOLINA MIRIAN LILIANA	URBIRRIOS II MZ. 18 LOTE 18	130428437-3	144,00	1152,00	5%	57,60
3-23-68-18-000	SANTANA ACOSTA MELBA SUSANA	URBIRRIOS II MZ. 18 LOTE 19	130656942-5	144,00	1152,00	5%	57,60
3-23-68-17-000	CEDEÑO HOLGUIN FERNANDO FABIAN	URBIRRIOS II MZ. 18 LOTE 20	131145178-2	144,00	1152,00	5%	57,60
3-23-68-16-000	MEJILLON GUZMAN SONIA PATRICIA	URBIRRIOS II MZ. 18 LOTE 21	091375462-0	144,00	1152,00	5%	57,60
3-23-68-45-000	TIGUA SOLEDISPA JORGE ISAAC	URBIRRIOS II MZ. 18 LOTE 22	130970754-8	144,00	1152,00	5%	57,60
3-23-68-44-000	CEVALLOS MARIA MONSERRATE	URBIRRIOS II MZ. 18 LOTE 23	130485093-4	144,00	1152,00	5%	57,60
3-23-68-43-000	ANCHUNDIA RIVAS JENNY AURELIA	URBIRRIOS II MZ. 18 LOTE 24	130436700-4	144,00	1152,00	5%	57,60
3-23-68-42-000	ZAMORA ZAMBRANO AMPARO DE LOURDES	URBIRRIOS II MZ. 18 LOTE 25	170911653-7	144,00	1152,00	5%	57,60
3-23-68-41-000	VELEZ LOPEZ MONICA LUZ	URBIRRIOS II MZ. 18 LOTE 26	130590205-8	144,00	1152,00	5%	57,60
3-23-68-40-000	PINCAY PARRALES MARIA ELENA	URBIRRIOS II MZ. 18 LOTE 27	130456223-9	144,00	1152,00	5%	57,60
3-23-68-39-000	VALDIVIESO GUTIERREZ MAYRA ALEXANDRA	URBIRRIOS II MZ. 18 LOTE 28	131166366-0	144,00	1152,00	5%	57,60
3-23-68-38-000	VALDIVIESO GONZALEZ SOLEDAD ROSITA	URBIRRIOS II MZ. 18 LOTE 29	130590038-1	144,00	1152,00	5%	57,60
3-23-68-37-000	SACUE GOMEZ MAIRA ALEXANDRA	URBIRRIOS II MZ. 18 LOTE 30	130485571-5	144,00	1152,00	5%	57,60
3-23-68-36-000	LOOR GARCIA CARMEN KETTY	URBIRRIOS II MZ. 18 LOTE 31	131013614-6	144,00	1152,00	5%	57,60
3-23-68-35-000	RAMIREZ PINCAY GISSELA JACQUELINE	URBIRRIOS II MZ. 18 LOTE 32	091439970-4	144,00	1152,00	5%	57,60
3-23-68-34-000	PINCAY CASTRO HERMES AUGUSTO	URBIRRIOS II MZ. 18 LOTE 33	131022618-6	144,00	1152,00	5%	57,60
3-23-68-33-000	GARCIA ROMERO EDUARDO PAUL	URBIRRIOS II MZ. 18 LOTE 34	131231919-4	144,00	1152,00	5%	57,60
3-23-68-32-000	VILLAFUERTE BAQUE SILVIA MARIA	URBIRRIOS II MZ. 18 LOTE 35	130745408-9	144,00	1152,00	5%	57,60
3-23-68-31-000	PILLIGUA BELLO SANTOS ANDRES	URBIRRIOS II MZ. 18 LOTE 36	130332526-8	144,00	1152,00	5%	57,60
3-23-68-30-000	SANCHEZ MAJA MAGDALENA	URBIRRIOS II MZ. 18 LOTE 37	130711058-9	144,00	1152,00	5%	57,60

BARRIO: URBIRRIOS II, PARROQUIA TARQUI, CANTON MANTA

MANZANA	SAVI	NOMBRE CATASTRO	DIRECCION PREDIAL	CEDULA IDENTIDAD/RUC	AREA DE LOTE M2	AVALUO DEL LOTE	VALORACION DEL CALCULO DEL DERECHO DE TIERRA (ARRIENDO DE LA TIERRA) (DROSNAVCA)	VALOR A CANCELAR POR DERECHO DE TIERRA
19	3-23-70-01-000	PUSLIGUA QUIFIS OSCAR PAUL	URBIRRIOS II MZ. 19 LOTE 01	131084091-1	166,06	1328,64	5%	66,43
	3-23-70-04-000	ARANA AGUAYO LEONEL STALIN	URBIRRIOS II MZ. 19 LOTE 02	131143330-2	144,00	1152,00	5%	57,60
	3-23-70-09-000	CONFORME MERO VERONICA ALEXANDRA	URBIRRIOS II MZ. 19 LOTE 03	131049962-7	144,00	1152,00	5%	57,60
	3-23-70-10-000	MUENTES VIDEZ TOALA ENRIQUE FERNANDO	URBIRRIOS II MZ. 19 LOTE 04	130690499-7	144,00	1152,00	5%	57,60
	3-23-70-11-000	CEVALLOS DUEÑAS PEDRO GEOVANNY	URBIRRIOS II MZ. 19 LOTE 05	130752307-4	144,00	1152,00	5%	57,60
	3-23-70-12-000	OCAMPOS ZAMORANO XAVIER DIONE PAOLA	URBIRRIOS II MZ. 19 LOTE 06	131315417-9	144,00	1152,00	5%	57,60
	3-23-70-13-000	SALAZAR YOZA ANGELA MARIA	URBIRRIOS II MZ. 19 LOTE 07	130868653-4	144,00	1152,00	5%	57,60
	3-23-70-14-000	HERRERA OCHOA MANUEL ANTONIO	URBIRRIOS II MZ. 19 LOTE 08	130409111-3	144,00	1152,00	5%	57,60
	3-23-70-15-000	FLOR MENDOZA RONAL HUMBERTO	URBIRRIOS II MZ. 19 LOTE 09	130986188-2	144,00	1152,00	5%	57,60
	3-23-70-16-000	MACIAS ZAMBRANO LETICIA JACQUELINE	URBIRRIOS II MZ. 19 LOTE 10	131192601-6	144,00	1152,00	5%	57,60
	3-23-70-17-000	MERA CEVALLOS AGRIPINA MONSERRATE	URBIRRIOS II MZ. 19 LOTE 11	130974131-0	144,00	1152,00	5%	57,60
	3-23-70-18-000	ALAY SANCHEZ EUGENCIO MARCELO	URBIRRIOS II MZ. 19 LOTE 12	130958564-8	144,00	1152,00	5%	57,60
	3-23-70-19-000	ANDRADE PICO VICTOR XAVIER	URBIRRIOS II MZ. 19 LOTE 13	130802705-9	144,00	1152,00	5%	57,60
	3-23-70-38-000	TUMBACO TIGUA WILLIAM BENITO	URBIRRIOS II MZ. 19 LOTE 14	131072203-7	144,00	1152,00	5%	57,60

SECRETARIA GENERAL

BARRIO "URBIRRIOS II" PARROQUIA TARQUI CANTÓN MANTA

MANZANA	CLAVE	ADJUDICATARIO	DIRECCIÓN ACTUAL	CÉDULA IDENTIDAD (RUC)	ÁREA LOTE M2	VALOR LOTE	% VALORACIÓN DE SUELO CALCULO DE EXCESO DE ÁREA PARA EL USO DE ÁREAS VERDES	VALOR A CANCELAR POR DERECHO DE TIERRA
24	3-27-32-01-000	ALCIVAR ROSA DENISA	URBIRRIOS II MZ. 24 LOTE 01	1304146101-3	126,00	1008,00	5%	[illegible]
	3-27-32-02-000	FRANCO LAZ MARQUEZ MARCELINA	URBIRRIOS II MZ. 24 LOTE 17	1317579509-4	126,00	1008,00	5%	[illegible]
	3-27-32-03-000	PAZMIÑO LASCANO LUIS RAFAEL	URBIRRIOS II MZ. 24 LOTE 17	1307837109-3	126,00	1008,00	5%	[illegible]
	3-27-32-04-000	CARRERA GUERRERO VICTORIA CARLOTA	URBIRRIOS II MZ. 24 LOTE 16	1312412254-0	126,00	1008,00	5%	[illegible]

BARRIO "URBIRRIOS II" PARROQUIA TARQUI CANTÓN MANTA

MANZANA	CLAVE	ADJUDICATARIO	DIRECCIÓN ACTUAL	CÉDULA IDENTIDAD (RUC)	ÁREA LOTE M2	VALOR LOTE	% VALORACIÓN DE SUELO CALCULO DE EXCESO DE ÁREA PARA EL USO DE ÁREAS VERDES	VALOR A CANCELAR POR DERECHO DE TIERRA
25	3-27-32-01-000	CUSME REYES DAVID YASMANY	URBIRRIOS II MZ. 25 LOTE 01	0919936729-4	126,00	1008,00	5%	[illegible]
	3-27-32-02-000	MACIAS VELEZ RAQUEL GRACIELA	URBIRRIOS II MZ. 25 LOTE 02	1304984820-9	126,00	1008,00	5%	[illegible]
	3-27-32-03-000	GARCIA PONCE CARLOS HUGO MOLINA LOPEZ NARCISA ISABEL	URBIRRIOS II MZ. 25 LOTE 17	1312210083-9 1312147291-7	126,00	1008,00	5%	[illegible]
	3-27-32-16-000	CARRERO VERA LUIS ALFIO	URBIRRIOS II MZ. 25 LOTE 16	1309882331-7	126,00	1008,00	5%	[illegible]

RESUMEN AREAS BARRIO "URBIRRIOS II"

AREA DE LOTES	AREA DE LOTES ADJUDICADOS	212.236,47	46,74%
	AREA DE RESERVA	15.265,37	
AREAS VERDES	AREA VERDE	50.659,87	
	AREA DE CANCHAS	2.323,57	
	AREA DE CANAL	23.051,21	
AREAS DE EQUIPAMIENTO	AREA DE EQUIPAMIENTO	10.471,45	
AREAS DE VIAS	AREA DE VIAS	86.084,79	
	ACERAS Y BORDILLOS	32.819,41	
AREA TOTAL		454.910,94	100%

Adicionalmente los lotes que constan en las manzanas 13 y 14, han sido destinados a equipamiento urbano (áreas de uso público) y áreas de reserva, según consta en los siguientes cuadros.

GOBIERNO AUTÓNOMO DESCENTRALIZADO MUNICIPAL DEL CANTÓN MANTA
CERTIFICO: Que es Fiel Copia de su Original
FECHA:
SECRETARIA GENERAL

BARRIO URBIRRIOS II - PARROQUIA TARQUI CANTON MANTA						
MANZANA	CLAVE	ADJUDICATARIO	DIRECCIÓN ACTUAL	CEDULA IDENTIDAD / RUC	AREA DEL LOTE M2	AVALUO DEL LOTE
13	3-23-86-01-000	G.A.D MANTA - "DESTINADO A MINISTERIO DE EDUCACION"	URBIRRIOS II MZ. 13 LOTE 01	1360000980001	5471,82	51794,56
	3-23-86-02-000	G.A.D. MANTA - AREA DE RESERVA	URBIRRIOS II MZ. 13 LOTE 02	1360000980001	21250,00	90000,00
					[illegible]	

BARRIO URBIRRIOS II - PARROQUIA TARQUI CANTON MANTA						
MANZANA	CLAVE	ADJUDICATARIO	DIRECCIÓN ACTUAL	CEDULA IDENTIDAD / RUC	AREA DEL LOTE M2	AVALUO DEL LOTE
14	3-23-85-01-000	G.A.D MANTA - "DESTINADO A CONSEJO DE GOBIERNO DE BIENES DIOCESANOS DE PORTOVIEJO"	URBIRRIOS II MZ. 14 LOTE 01	1360000980001	1350,00	10800,00
	3-23-85-02-000	G.A.D MANTA - "DESTINADO A GUARDERIA - CNH"	URBIRRIOS II MZ. 14 LOTE 02	1360000980001	300,00	2400,00
	3-23-85-03-000	G.A.D MANTA - DESTINADO A COMITÉ PRO-MEJORAS "URBIRRIOS II"	URBIRRIOS II MZ. 14 LOTE 03	1360000980001	300,00	2400,00
	1-23-85-04-000	G.A.D. MANTA - "DESTINADO A PARQUE MUNICIPAL"	URBIRRIOS II MZ. 14 LOTE 04	1360000980001	1100,00	9600,00
	3-23-85-05-000	G.A.D MANTA - "DESTINADO A CUERPO DE BOMBEROS"	URBIRRIOS II MZ. 14 LOTE 05	1360000980001	1529,00	12232,00
					[illegible]	

SEGUNDO: Acoger el Informe Definitivo No. 09-PU-JCV de la Dirección Municipal de Planeamiento Urbano, respecto de los 73 lotes que se encuentran inmersos en la presente resolución de adjudicación de partición administrativa, que se ubican en la manzana 21 (46 lotes) y dispersos en varias manzanas (27 lotes), que constan a nombre del GADMC-MANTA, por no haberse identificado a los beneficiarios, se aplicará lo estatuido en el artículo 486 literal d) inciso tercero del COOTAD.

TERCERO: Disponer a la Dirección de Gestión Jurídica del GADMC-Manta, realizar el trámite legal de protocolización ante un Notario Público e inscribir en el Registro de la Propiedad del Cantón Manta, la presente Resolución de Partición y Adjudicación, constituyéndose la misma en el Título de Dominio del Adjudicatario. Los costos que se generen dentro del proceso de legalización del bien inmueble hasta su inscripción en el Registro de la Propiedad, serán asumidos por el o la beneficiaria.

CUARTO: Disponer al Registrador de la Propiedad del Cantón Manta, proceda a inscribir únicamente las adjudicaciones inmersas en la presente Resolución en observancia a lo establecido en la Ordenanza para determinar los Asentamientos Humanos de Hecho, y su Regularización a través de la Resolución de Partición y Adjudicación Administrativa de Lotes de Terrenos ubicados en Barrios de la Jurisdicción territorial del Cantón Manta; y, su reforma; adjudicaciones que deberán encontrarse formalmente catastrados y protocolizados.

SECRETARIA

QUINTO: Disponer a los adjudicatarios de los bienes inmersos en la presente Resolución, la prohibición de enajenar los predios legalizados, por el lapso de tres años contados a partir de la inscripción del título de Dominio en el Registro de la Propiedad del Cantón Manta; debiendo el señor Registrador de la Propiedad marginar la Prohibición de Enajenar en los libros o el repertorio a su cargo.

GOBIERNO AUTÓNOMO DESCENTRALIZADO MUNICIPAL DEL CANTÓN MANTA
CERTIFICO: Que es Fiel Copia del Original
SECRETARIA GENERAL

3-23-81-01-000	G.A.D. MANTA	URBIRIOS II MZ. 21 LOTE 35	1360000580001	144,00	1152,00	5%	57,60
3-23-81-34-000	G.A.D. MANTA	URBIRIOS II MZ. 21 LOTE 36	1360000580001	144,00	1152,00	5%	57,60
3-23-81-37-000	G.A.D. MANTA	URBIRIOS II MZ. 21 LOTE 37	1360000580001	144,00	1152,00	5%	57,60
3-23-81-38-000	G.A.D. MANTA	URBIRIOS II MZ. 21 LOTE 38	1360000580001	144,00	1152,00	5%	57,60
3-23-81-39-000	G.A.D. MANTA	URBIRIOS II MZ. 21 LOTE 39	1360000580001	144,00	1152,00	5%	57,60
3-23-81-40-000	G.A.D. MANTA	URBIRIOS II MZ. 21 LOTE 40	1360000580001	144,00	1152,00	5%	57,60
3-23-81-41-000	G.A.D. MANTA	URBIRIOS II MZ. 21 LOTE 41	1360000580001	144,00	1152,00	5%	57,60
3-23-81-42-000	G.A.D. MANTA	URBIRIOS II MZ. 21 LOTE 42	1360000580001	144,00	1152,00	5%	57,60
3-23-81-43-000	G.A.D. MANTA	URBIRIOS II MZ. 21 LOTE 43	1360000580001	144,00	1152,00	5%	57,60
3-23-81-44-000	G.A.D. MANTA	URBIRIOS II MZ. 21 LOTE 44	1360000580001	144,00	1152,00	5%	57,60
3-23-81-45-000	G.A.D. MANTA	URBIRIOS II MZ. 21 LOTE 45	1360000580001	144,00	1152,00	5%	57,60
3-23-81-46-000	G.A.D. MANTA	URBIRIOS II MZ. 21 LOTE 46	1360000580001	144,00	1152,00	5%	57,60
				1664,28			

BARRIO: URBIRIOS II - PARROQUIA: TARQUI - CANTÓN: MANTA

MANZANA	CLAVE	ADJUDICATARIO	UBICACIÓN ACTUAL	CÉDULA IDENTIDAD Y SUC.	AREA DE LOTE M2	AVALUO DEL LOTE	% DE VALORACIÓN DEL CUERPO CALIFICADO DE DIRECCIÓN DE TIERRA (ART. 11 L.O.T.U.G. ORDENANZA)	VALORIZACIÓN POR DERECHO DE TIERRA
21-A	3-23-81-01-000	NAJIN GARCIA EDITA MAGDALENA	URBIRIOS II MZ. 21-A LOTE 01	1713355605-9	207,00	1656,00	5%	82,80
	3-23-81-02-000	CHAVEZ CEDEÑO JUNIA MARITA	URBIRIOS II MZ. 21-A LOTE 02	1305666019-7	144,00	1152,00	5%	57,60
	3-23-81-03-000	SANTANA ESPINOZA JESSENIA ANGELICA	URBIRIOS II MZ. 21-A LOTE 03	1309153711-9	144,00	1152,00	5%	57,60
	3-23-81-04-000	VELEZ CARREÑO ALIDA LETICIA	URBIRIOS II MZ. 21-A LOTE 04	1309952211-1	144,00	1152,00	5%	57,60
	3-23-81-05-000	CEVALLOS CHANGO JOSE LUIS	URBIRIOS II MZ. 21-A LOTE 05	1307837765-6	144,00	1152,00	5%	57,60
	3-23-81-06-000	VALAREZO CEDEÑO IRENE SUANA	URBIRIOS II MZ. 21-A LOTE 06	1312798829-0	144,00	1152,00	5%	57,60
	3-23-81-07-000	BORBOR ESPINALES ROBERT STALIN	URBIRIOS II MZ. 21-A LOTE 07	1307425721-1	144,00	1152,00	5%	57,60
	3-23-81-08-000	MOLINA LOPEZ JOSEFA MARIA	URBIRIOS II MZ. 21-A LOTE 08	1309475556-3	144,00	1152,00	5%	57,60
	3-23-81-09-000	PONCE BAQUE MARIA PASCUALA	URBIRIOS II MZ. 21-A LOTE 09	1308455340-5	144,00	1152,00	5%	57,60
	3-23-81-10-000	PINARGOTE VELASCO FRANCISCO MIGUEL / VELAMAR MACIAS GEOCONDA MARIA	URBIRIOS II MZ. 21-A LOTE 10	1309249117-7	144,00	1152,00	5%	57,60
	3-23-81-11-000	MENDOZA ZAMBRANO CRUZ RAMON	URBIRIOS II MZ. 21-A LOTE 11	1309068109-3	144,00	1152,00	5%	57,60
	3-23-81-12-000	CAVALCEDEÑO MIGUEL DARIO	URBIRIOS II MZ. 21-A LOTE 12	1309918838-9	144,00	1152,00	5%	57,60
	3-23-81-13-000	ZAMBRANO VERDUGO MARIA CUZAGET	URBIRIOS II MZ. 21-A LOTE 13	1312807674-8	144,00	1152,00	5%	57,60
	3-23-81-14-000	MARCETO BARRETO YESICA AMADA	URBIRIOS II MZ. 21-A LOTE 14	1313379010-1	144,00	1152,00	5%	57,60
	3-23-81-15-000	ROMERO CEDEÑO JACQUELINE DEL ROCIO	URBIRIOS II MZ. 21-A LOTE 15	1312581388-2	144,00	1152,00	5%	57,60
	3-23-81-16-000	ALVARADO VILLAFAQUE YOLANDA LEONOR	URBIRIOS II MZ. 21-A LOTE 16	1310455214-7	144,00	1152,00	5%	57,60
	3-23-81-17-000	MENDOZA DELGADO JUAN EDUARDO	URBIRIOS II MZ. 21-A LOTE 17	1309994552-4	144,00	1152,00	5%	57,60
	3-23-81-18-000	CALDERON CALLE GLENDY LIXY	URBIRIOS II MZ. 21-A LOTE 18	1309884277-7	144,00	1152,00	5%	57,60
	3-23-81-19-000	VINCES CEDEÑO MIRIAN MARITZA	URBIRIOS II MZ. 21-A LOTE 19	1310152119-5	144,00	1152,00	5%	57,60
	3-23-81-20-000	BANCIA VINCES CARLOS ALBERTO	URBIRIOS II MZ. 21-A LOTE 20	1310382713-2	144,00	1152,00	5%	57,60
	3-23-81-21-000	VERA LOPEZ MARIA ALEXANDRA	URBIRIOS II MZ. 21-A LOTE 21	1306252223-5	144,00	1152,00	5%	57,60
	3-23-81-22-000	CONTRERAS ARTEAGA TERESA JULIANA	URBIRIOS II MZ. 21-A LOTE 22	1312737451-4	144,00	1152,00	5%	57,60
	3-23-81-23-000	CONTRERAS ARTEAGA JUAN GREGORIO	URBIRIOS II MZ. 21-A LOTE 23	1312673351-1	144,00	1152,00	5%	57,60
	3-23-81-24-000	REYES ESTUPIÑAN ALEXIS FERNANDO	URBIRIOS II MZ. 21-A LOTE 24	1315076883-3	144,00	1152,00	5%	57,60
	3-23-81-25-000	PIN CHAVEZ JESSICA LUCIA	URBIRIOS II MZ. 21-A LOTE 25	1309678716-0	144,00	1152,00	5%	57,60
	3-23-81-26-000	CARAMILLO MERA MARIANA DE JESUS	URBIRIOS II MZ. 21-A LOTE 26	1312331619-0	144,00	1152,00	5%	57,60
	3-23-81-27-000	XUFFO MONTES VICTOR ANTONIO	URBIRIOS II MZ. 21-A LOTE 27	1307845313-2	144,00	1152,00	5%	57,60
	3-23-81-28-000	PARRALES GARCIA ALBERTO NAVARINO	URBIRIOS II MZ. 21-A LOTE 28	1301807115-5	144,00	1152,00	5%	57,60
	3-23-81-29-000	PISCO TERAN DOLORES DEL ROCIO	URBIRIOS II MZ. 21-A LOTE 29	1311545586-5	207,00	1656,00	5%	82,80
	3-23-81-30-000	VERA RIVERA DORA CASTALIA	URBIRIOS II MZ. 21-A LOTE 30	1309992011-3	207,00	1656,00	5%	82,80
	3-23-81-31-000	FLORES ORIGNES MANUEL GREGORIO	URBIRIOS II MZ. 21-A LOTE 31	1309803192-8	144,00	1152,00	5%	57,60
	3-23-81-32-000	PARRALES ALVAREZ MARIA LORENA	URBIRIOS II MZ. 21-A LOTE 32	1317513127-4	144,00	1152,00	5%	57,60
	3-23-81-33-000	BORBOR ESPINALES ROSA YOLANDA	URBIRIOS II MZ. 21-A LOTE 33	1309589643-3	144,00	1152,00	5%	57,60
	3-23-81-34-000	PICO CAICEDO XENIA VADIRA	URBIRIOS II MZ. 21-A LOTE 34	1310530111-6	144,00	1152,00	5%	57,60

Dirección: Calle 9 y Av. 4
Teléfonos: 2611 471 / 2611 479 / 2611 558
Fax: 2611 714

GOBIERNO AUTÓNOMO DESCENTRALIZADO MUNICIPAL DEL CANTÓN MANTA
CERTIFICO: Que es copia fiel del original
Fecha:
SECRETARIA GENERAL

3-23-82-35-000	MERA ANCHUNDIA MARIA DEL CARMEN	URBIRRIOS II MZ. 21-A LOTE 35	131080598-9	144,00	1152,00	5%	57,60
3-23-82-36-000	CORDOVA RIVERA LILIAN NELLI	URBIRRIOS II MZ. 21-A LOTE 36	130490124-4	144,00	1152,00	5%	57,60
3-23-82-37-000	PINARGOTE VERA LILIANA TERESA	URBIRRIOS II MZ. 21-A LOTE 37	131181524-3	144,00	1152,00	5%	57,60
3-23-82-38-000	CALDERON PARRALES GONZALO VICENTE	URBIRRIOS II MZ. 21-A LOTE 38	130457852-7	144,00	1152,00	5%	57,60
3-23-82-39-000	CEVALLOS FERNANDEZ SOSTENES OSCAR	URBIRRIOS II MZ. 21-A LOTE 39	130612573-5	144,00	1152,00	5%	57,60
3-23-82-40-000	TUBAY MOREIRA VERONICA DARVEL	URBIRRIOS II MZ. 21-A LOTE 40	131207792-6	144,00	1152,00	5%	57,60
3-23-82-41-000	CARREÑO CARREÑO MARIA ORFILIA FLORIDALBA	URBIRRIOS II MZ. 21-A LOTE 41	130445573-4	144,00	1152,00	5%	57,60
3-23-82-42-000	SOLORZANO CEVEÑA SERGIO ELIAS	URBIRRIOS II MZ. 21-A LOTE 42	130056181-0	144,00	1152,00	5%	57,60
3-23-82-43-000	MENDOZA PICO JOSE EDUARDO	URBIRRIOS II MZ. 21-A LOTE 43	131064439-6	144,00	1152,00	5%	57,60
3-23-82-44-000	RAMOS ZAMBRANO MARIA ALEXANDRA	URBIRRIOS II MZ. 21-A LOTE 44	131156169-0	144,00	1152,00	5%	57,60
3-23-82-45-000	VELEZ CEDEÑO ANTONIO WILFRIDO	URBIRRIOS II MZ. 21-A LOTE 45	130974406-6	144,00	1152,00	5%	57,60
3-23-82-46-000	ANDULES DELGADO MARIA JACINTA	URBIRRIOS II MZ. 21-A LOTE 46	130847723-2	144,00	1152,00	5%	57,60
3-23-82-47-000	CABAL ZAMBRANO SEGUNDO BENJAMIN	URBIRRIOS II MZ. 21-A LOTE 47	130106701-3	144,00	1152,00	5%	57,60
3-23-82-48-000	ARIAS CEDEÑO LIDA ANGELA	URBIRRIOS II MZ. 21-A LOTE 48	130689559-8	144,00	1152,00	5%	57,60
3-23-82-49-000	GORCZABEL VELIZ MIRIAN GEOCONDA	URBIRRIOS II MZ. 21-A LOTE 49	131187553-5	144,00	1152,00	5%	57,60
3-23-82-50-000	TOBAR SALTOS MARGRIE CECILIA	URBIRRIOS II MZ. 21-A LOTE 50	130962559-6	144,00	1152,00	5%	57,60
3-23-82-51-000	RIVADENEIRA CHAVEZ JORGE STALIN	URBIRRIOS II MZ. 21-A LOTE 51	130970739-4	144,00	1152,00	5%	57,60
3-23-82-52-000	PIRAQUIVE TACO MIGUEL ANGEL	URBIRRIOS II MZ. 21-A LOTE 52-53	050252486-0	288,00	2304,00	5%	115,20
3-23-82-54-000	VERA CEDEÑO ESTRELLA CECILIA	URBIRRIOS II MZ. 21-A LOTE 54	131196406-6	144,00	1152,00	5%	57,60
3-23-82-55-000	BOWEN CEDEÑO MERCEDES MARIA	URBIRRIOS II MZ. 21-A LOTE 55	130665335-1	144,00	1152,00	5%	57,60
3-23-82-56-000	CONGRAME VILLAFUERTE JUANA GUADALUPE	URBIRRIOS II MZ. 21-A LOTE 56	131134296-6	144,00	1152,00	5%	57,60
3-23-82-57-000	CEDEÑO FRANCO MARIA DE LOURDES	URBIRRIOS II MZ. 21-A LOTE 57	130836776-0	144,00	1152,00	5%	57,60
3-23-82-58-000	DEL VALLE VERA CRISTINA ISABEL	URBIRRIOS II MZ. 21-A LOTE 58	131091388-2	207,00	1656,00	5%	82,80
				6604,00			

BARRIO URBIRRIOS II, PARROQUIA TARQUI CANTON MANTA

MANZANA	CLAVE	ADJUDICATARIO	DIRECCION ACTUAL	CEDULA / IDENTIDAD / RUC	AREA DE LOTE MZ	AVALUO DEL LOTE	5% DE VALORACION DEL SUELO CALCULO DE DERECHO DE TIERRA (ART. 11 LIT. C DE LA ORDENANZA)	VALOR A CANCELAR POR DERECHO DE TIERRA
21-B	3-23-83-01-000	PALMA ORELLANA SEGUNDO LUIS	URBIRRIOS II MZ. 21-B LOTE 01	131184502-6	207,00	1656,00	5%	82,80
	3-23-83-02-000	ALVARADO ORDOÑEZ DOLORES MARIA	URBIRRIOS II MZ. 21-B LOTE 02	170333210-1	144,00	1152,00	5%	57,60
	3-23-83-03-000	MOLINA LOPEZ ROSARIO MARIBEL	URBIRRIOS II MZ. 21-B LOTE 03	131064130-1	144,00	1152,00	5%	57,60
	3-23-83-04-000	SALAZAR MERCEDES ELIZABETH	URBIRRIOS II MZ. 21-B LOTE 04	130571593-7	144,00	1152,00	5%	57,60
	3-23-83-05-000	DIAZ CORAL IVAN ALBERTO	URBIRRIOS II MZ. 21-B LOTE 05	130240563-1	144,00	1152,00	5%	57,60
	3-23-83-06-000	TOALA MACIAS YESSENIA MARCELA	URBIRRIOS II MZ. 21-B LOTE 06	130853074-8	144,00	1152,00	5%	57,60
	3-23-83-07-000	DIAZ BAUTISTA GERMANIA ESPERANZA	URBIRRIOS II MZ. 21-B LOTE 07	080097233-5	144,00	1152,00	5%	57,60
	3-23-83-08-000	CEDEÑO ZAMBRANO VIRGINIA DOLORES	URBIRRIOS II MZ. 21-B LOTE 08	130799820-7	144,00	1152,00	5%	57,60
	3-23-83-09-000	MOLINA BENITEZ LIDIA NELLY	URBIRRIOS II MZ. 21-B LOTE 09	130690930-9	144,00	1152,00	5%	57,60
	3-23-83-10-000	CLAUDIA MURYA	URBIRRIOS II MZ. 21-B LOTE 10	1390000980001	144,00	1152,00	5%	57,60
	3-23-83-11-000	VERA MANTUANO RICARDO AGUSTIN	URBIRRIOS II MZ. 21-B LOTE 11	130661963-1	144,00	1152,00	5%	57,60
	3-23-83-12-000	PONCE BAQUERIZO EUGENIO	URBIRRIOS II MZ. 21-B LOTE 12	131009179-6	144,00	1152,00	5%	57,60
	3-23-83-13-000	QUIROZ SUAREZ NORMA PATRICIA	URBIRRIOS II MZ. 21-B LOTE 13	130811438-8	144,00	1152,00	5%	57,60
	3-23-83-14-000	MENDOZAL FIGUEROA SANTA JUSTINA	URBIRRIOS II MZ. 21-B LOTE 14	130573595-1	144,00	1152,00	5%	57,60
	3-23-83-15-000	ARBOLEDA SALCEDO JEFERSON FERNANDO	URBIRRIOS II MZ. 21-B LOTE 15	080124602-1	144,00	1152,00	5%	57,60
	3-23-83-16-000	VERA ZAMBRANO SANTA MARIANA DE JESUS	URBIRRIOS II MZ. 21-B LOTE 16	130561948-6	144,00	1152,00	5%	57,60
	3-23-83-17-000	ANCHUNDIA MITTE MARLENE PAQUERIAT	URBIRRIOS II MZ. 21-B LOTE 17	130863612-8	144,00	1152,00	5%	57,60
	3-23-83-18-000	ESCUDERO MERO ROSA ELENA	URBIRRIOS II MZ. 21-B LOTE 18	130866868-8	144,00	1152,00	5%	57,60
	3-23-83-19-000	ORMAZA VERA HAIDEE VIRGINIA	URBIRRIOS II MZ. 21-B LOTE 19	130815958-9	144,00	1152,00	5%	57,60
	3-23-83-20-000	CHUAN CHUAN EGO WISBERT	URBIRRIOS II MZ. 21-B LOTE 20	130844944-6	144,00	1152,00	5%	57,60
	3-23-83-21-000	MARCILLO ESPINOZA LISSETTE MONSERRATE	URBIRRIOS II MZ. 21-B LOTE 21	131138320-9	144,00	1152,00	5%	57,60
	3-23-83-22-000	VELEZ GOMEZ ANGEL IGNACIO BENITO	URBIRRIOS II MZ. 21-B LOTE 22	091086274-7	144,00	1152,00	5%	57,60

SECRETARIA

GOBIERNO AUTÓNOMO DESCENTRALIZADO MUNICIPAL DE MANTA
SECRETARIA GENERAL
CERTIFICO: Que la Fiel Copia de su Original
Fecha:
SECRETARIA GENERAL

3-23-50-12-000	SORNOZA BRAVO [illegible]	URBIRIOS I MZ. 21-C LOTE 11	130587704-3	144,00	1.152,00	5%	[illegible]
3-23-50-13-000	[illegible]	URBIRIOS I MZ. 21-C LOTE 13	130691128-8	144,00	1.152,00	5%	[illegible]
3-23-50-14-000	[illegible]	URBIRIOS I MZ. 21-C LOTE 14	[illegible]	144,00	1.152,00	5%	[illegible]
3-23-50-15-000	[illegible]	URBIRIOS I MZ. 21-C LOTE 15	130845276-1	144,00	1.152,00	5%	[illegible]
3-23-50-16-000	GANCHOZO ANGULO [illegible]	URBIRIOS I MZ. 21-C LOTE 16	130770800-6	140,00	1.120,00	5%	[illegible]
3-23-50-17-000	[illegible]	URBIRIOS II MZ. 21-C LOTE 17	130900416-0	326,00	2.592,00	5%	[illegible]
3-23-50-19-000	[illegible]	URBIRIOS II MZ. 21-C LOTE 19	171195330-1	144,00	1.152,00	5%	[illegible]
3-23-50-20-000	BARRETO SALTOS [illegible]	URBIRIOS II MZ. 21-C LOTE 20	130843390-6	144,00	1.152,00	5%	[illegible]
3-23-50-21-000	BARRETO SALTOS [illegible]	URBIRIOS II MZ. 21-C LOTE 21	130906495-1	144,00	1.152,00	5%	[illegible]
3-23-50-22-000	VINCES [illegible]	URBIRIOS II MZ. 21-C LOTE 22	131168361-5	144,00	1.152,00	5%	[illegible]
3-23-50-23-000	CEVALLOS [illegible]	URBIRIOS II MZ. 21-C LOTE 23	130709904-7	144,00	1.152,00	5%	[illegible]
3-23-50-24-000	[illegible]	URBIRIOS II MZ. 21-C LOTE 24	[illegible]	144,00	1.152,00	5%	[illegible]
3-23-50-25-000	[illegible]	URBIRIOS II MZ. 21-C LOTE 25	[illegible]	144,00	1.152,00	5%	[illegible]
3-23-50-26-000	[illegible]	URBIRIOS II MZ. 21-C LOTE 26	130608831-8	144,00	1.152,00	5%	[illegible]
3-23-50-27-000	[illegible]	URBIRIOS I MZ. 21-C LOTE 27	210031685-3	144,00	1.152,00	5%	[illegible]
3-23-50-28-000	[illegible]	URBIRIOS I MZ. 21-C LOTE 28	131192[illegible]	144,00	1.152,00	5%	[illegible]
3-23-50-29-000	VICO [illegible]	URBIRIOS I MZ. 21-C LOTE 29	130970253-8	144,00	1.152,00	5%	[illegible]
3-23-50-30-000	[illegible]	URBIRIOS I MZ. 21-C LOTE 30	[illegible]	144,00	1.152,00	5%	[illegible]
3-23-50-31-000	SALTOS [illegible]	URBIRIOS I MZ. 21-C LOTE 31	130978253-6	144,00	1.152,00	5%	[illegible]
3-23-50-32-000	SALTOS [illegible]	URBIRIOS I MZ. 21-C LOTE 32	130952705-6	144,00	1.152,00	5%	[illegible]
				4.660,00			

BARRIO URBIRIOS II - PARROQUIA TARQUI - CANTÓN MANTA

MANZANA	LOTE	ACTUAL CATASTRO	DIRECCIÓN ACTUAL	CÉDULA IDENTIDAD / RUC	ÁREA DE LOTE M2	AVALÚO DEL LOTE	50% VALORIZACIÓN SUSCITADA CÁLCULO DEL DERECHO DE TITULARIDAD ORDENANZA	VALOR A CANCELAR POR DERECHO DE TIERRA
21-D	3-23-47-01-000	MOLINA [illegible] GINA [illegible]	URBIRIOS II MZ. 21-D LOTE 01	131315329-0	144,00	1.152,00	5%	[illegible]
	3-23-47-02-000	MUENTES [illegible] MARIA	URBIRIOS II MZ. 21-D LOTE 02	130354438-4	144,00	1.152,00	5%	[illegible]
	3-23-47-03-000	MOSQUERA [illegible] ANA MARIA	URBIRIOS II MZ. 21-D LOTE 03	092330730-6	144,00	1.152,00	5%	[illegible]
	3-23-47-04-000	AVILA VELASQUEZ [illegible] LAURENTINA	URBIRIOS II MZ. 21-D LOTE 04	[illegible]	144,00	1.152,00	5%	[illegible]
	3-23-47-05-000	AVILA VELASQUEZ [illegible]	URBIRIOS II MZ. 21-D LOTE 05	131136823-9	144,00	1.152,00	5%	[illegible]
	3-23-47-06-000	[illegible]	URBIRIOS II MZ. 21-D LOTE 06	131282916-1	144,00	1.152,00	5%	[illegible]
	3-23-47-07-000	LOOR MOREIRA [illegible]	URBIRIOS II MZ. 21-D LOTE 07	130460567-1	144,00	1.152,00	5%	[illegible]
	3-23-47-08-000	[illegible]	URBIRIOS II MZ. 21-D LOTE 08	131284189-1	144,00	1.152,00	5%	[illegible]
	3-23-47-09-000	VELEZ VELEZ NIEVES ISRAEL	URBIRIOS II MZ. 21-D LOTE 09	130483627-1	144,00	1.152,00	5%	[illegible]
	3-23-47-10-000	[illegible] MACIAS TANIA JOSEFA	URBIRIOS I MZ. 21-D LOTE 10	130932907-6	144,00	1.152,00	5%	[illegible]
	3-23-47-11-000	PILAY VELEZ [illegible]	URBIRIOS I MZ. 21-D LOTE 11 12	130988227-1	288,00	2.304,00	5%	[illegible]
	3-23-47-13-000	MOLINA PARRALES [illegible]	URBIRIOS II MZ. 21-D LOTE 13	130584127-0	144,00	1.152,00	5%	[illegible]
	3-23-47-14-000	LOOR [illegible] HUGO FERNANDO	URBIRIOS II MZ. 21-D LOTE 14	130812632-3	144,00	1.152,00	5%	[illegible]
	3-23-47-15-000	CHAVEZ [illegible] GINA	URBIRIOS II MZ. 21-D LOTE 15	131189877-7	140,00	1.140,00	5%	[illegible]
	3-23-47-16-000	OZAETA [illegible] ROSSANA GUADALUPE	URBIRIOS II MZ. 21-D LOTE 16	130522313-3	140,00	1.140,00	5%	[illegible]
	3-23-47-17-000	FERES MOLINA JOANNA [illegible]	URBIRIOS II MZ. 21-D LOTE 17	131619547-2	144,00	1.152,00	5%	[illegible]
	3-23-47-18-000	MENDOZA MARCILA MARIA [illegible]	URBIRIOS II MZ. 21-D LOTE 18	131507307-6	144,00	1.152,00	5%	[illegible]
	3-23-47-19-000	BARRETO SALTOS ANGELA GLADIS	URBIRIOS I MZ. 21-D LOTE 19	130458063-5	144,00	1.152,00	5%	[illegible]
	3-23-47-20-000	CEVALLOS [illegible] VICTOR JAVIER	URBIRIOS I MZ. 21-D LOTE 20	130857064-4	144,00	1.152,00	5%	[illegible]
	3-23-47-21-000	[illegible] JUAN MARIA EVA ELIZABETH	URBIRIOS II MZ. 21-D LOTE 21	092232881-0	144,00	1.152,00	5%	[illegible]
	3-23-47-22-000	CADENA CEVALLOS JOSE MANUEL	URBIRIOS II MZ. 21-D LOTE 22	160012762-7	144,00	1.152,00	5%	[illegible]
	3-23-47-23-000	VERA RAMOS YOLANDA ISABEL	URBIRIOS II MZ. 21-D LOTE 23	131184022-6	144,00	1.152,00	5%	[illegible]
	3-23-47-24-000	REYES CEDEÑO MARIA ALEJANDRINA	URBIRIOS II MZ. 21-D LOTE 24	130623373-8	144,00	1.152,00	5%	[illegible]

SECRETARIA GENERAL

NOTARIA PRIMERA DEL CANTON MANTA
Dr. Jorge Guaraca Tello
NOTARIO

3-23-83-23-000	LANDA CHIEME ZAYDA CONCEPCION	URBIRRIOS II MZ. 21-B LOTE 23	130799511-3	144,00	1152,00	5%	57,60
3-23-83-24-000	SOLEDISPA GUTIERREZ DORIS BEATRIZ	URBIRRIOS II MZ. 21-B LOTE 24	130021007-3	144,00	1152,00	5%	57,60
3-23-83-25-000	QUICIF DELGADO ELVIA LILIANA	URBIRRIOS II MZ. 21-B LOTE 25	130929406-2	144,00	1152,00	5%	57,60
3-23-83-26-000	ROMERO BARRETO SHIRLEY JACQUELINE	URBIRRIOS II MZ. 21-B LOTE 26	131284743-4	144,00	1152,00	5%	57,60
3-23-83-27-000	G.A.D. MANTA	URBIRRIOS II MZ. 21-B LOTE 27	1360000180001	144,00	1152,00	5%	57,60
3-23-83-28-000	VELEZ BAZURTO MARTHA JENOVIA	URBIRRIOS II MZ. 21-B LOTE 28	130878603-5	144,00	1152,00	5%	57,60
3-23-83-29-000	CEDEÑO MENDOZA TULIO ANTONIO	URBIRRIOS II MZ. 21-B LOTE 29	130885373-6	207,00	2456,00	5%	82,80
3-23-83-30-000	CEDEÑO ZAMBRANO DAXI DIOSELINA	URBIRRIOS II MZ. 21-B LOTE 30	130651684-6	207,00	2456,00	5%	82,80
3-23-83-31-000	MACIAS MOREIRA AURO HIPOLITO	URBIRRIOS II MZ. 21-B LOTE 31	130391126-8	144,00	1152,00	5%	57,60
3-23-83-32-000	SORNOZA QUIROZ ROSA ETELVINA	URBIRRIOS II MZ. 21-B LOTE 32	130070910-3	144,00	1152,00	5%	57,60
3-23-83-33-000	OVIEDO OVIEDO LUZ ANGELA	URBIRRIOS II MZ. 21-B LOTE 33	171758588-7	144,00	1152,00	5%	57,60
3-23-83-34-000	LOPEZ MORALES RITA JOSEFA	URBIRRIOS II MZ. 21-B LOTE 34	091867134-6	144,00	1152,00	5%	57,60
3-23-83-35-000	MANTUANO HUIDOBRO LUIS VALENTIN	URBIRRIOS II MZ. 21-B LOTE 35	131049154-1	144,00	1152,00	5%	57,60
3-23-83-36-000	CASTRO AIDA CANDELARIA	URBIRRIOS II MZ. 21-B LOTE 36	130213212-9	144,00	1152,00	5%	57,60
3-23-83-37-000	VILLEGAS MACIAS MARIA FELY	URBIRRIOS II MZ. 21-B LOTE 37	131250949-8	144,00	1152,00	5%	57,60
3-23-83-38-000	LEON SANCAN SANTOS ANASTACIO	URBIRRIOS II MZ. 21-B LOTE 38	130378801-0	144,00	1152,00	5%	57,60
3-23-83-39-000	CEVALLOS PARRALES SONIA MARITEL	URBIRRIOS II MZ. 21-B LOTE 39	130737084-4	144,00	1152,00	5%	57,60
3-23-83-40-000	MOLINA GUADAMUD DIANA MARIA	URBIRRIOS II MZ. 21-B LOTE 40	130514138-8	144,00	1152,00	5%	57,60
3-23-83-41-000	REYEZ MERO CAUQ AMADA	URBIRRIOS II MZ. 21-B LOTE 41	130773889-4	144,00	1152,00	5%	57,60
3-23-83-42-000	RODRIGUEZ PIN MARIANA DEL SOCORRO	URBIRRIOS II MZ. 21-B LOTE 42	130361919-9	144,00	1152,00	5%	57,60
3-23-83-43-000	LUIS ARTURO DELGADO DELGADO	URBIRRIOS II MZ. 21-B LOTE 43	130064359-0	144,00	1152,00	5%	57,60
3-23-83-44-000	HULIO LARCO ROSA AURA	URBIRRIOS II MZ. 21-B LOTE 44	130262909-0	144,00	1152,00	5%	57,60
3-23-83-45-000	MOREIRA PILAY ARMANDO WASHINGTON	URBIRRIOS II MZ. 21-B LOTE 45	130956438-9	144,00	1152,00	5%	57,60
3-23-83-46-000	SALAZAR CORREO MARIA DOLORES	URBIRRIOS II MZ. 21-B LOTE 46	092841248-5	144,00	1152,00	5%	57,60
3-23-83-47-000	ANCHUNDIA TELLO JESSENIA MONSERRATE	URBIRRIOS II MZ. 21-B LOTE 47	130907324-3	144,00	1152,00	5%	57,60
3-23-83-48-000	BRAVO CEDEÑO JULIANA MELISA	URBIRRIOS II MZ. 21-B LOTE 48	131238303-5	144,00	1152,00	5%	57,60
3-23-83-49-000	CEDEÑO ZAMBRANO ALEXANDRA ELIZABETH	URBIRRIOS II MZ. 21-B LOTE 49	130756051-4	144,00	1152,00	5%	57,60
3-23-83-50-000	CEDEÑO SANTIAGO YISSELA DEL CARMEN	URBIRRIOS II MZ. 21-B LOTE 50	130467391-2	144,00	1152,00	5%	57,60
3-23-83-51-000	PALMA VELEZ RAMON FABRICIO	URBIRRIOS II MZ. 21-B LOTE 51	131350074-5	144,00	1152,00	5%	57,60
3-23-83-52-000	MECKANDA VELEZ HUGO CESAR	URBIRRIOS II MZ. 21-B LOTE 52	130645625-0	144,00	1152,00	5%	57,60
3-23-83-53-000	CAMPOS MENESES FELIX ENRIQUE	URBIRRIOS II MZ. 21-B LOTE 53	100337511-4	144,00	1152,00	5%	57,60
3-23-83-54-000	HOLGUIN PERALTA SOLANDA MARISOL	URBIRRIOS II MZ. 21-B LOTE 54	100234503-9	144,00	1152,00	5%	57,60
3-23-83-55-000	DELGADO MERA MONSERRATE ELENA	URBIRRIOS II MZ. 21-B LOTE 55	131080807-4	144,00	1152,00	5%	57,60
3-23-83-56-000	REINA ZAMBRANO LUIS AUGUSTO	URBIRRIOS II MZ. 21-B LOTE 56	171729072-8	144,00	1152,00	5%	57,60
3-23-83-57-000	CEDEÑO ZAMBRANO JESSIKA JESSENIA	URBIRRIOS II MZ. 21-B LOTE 57	130990531-1	144,00	1152,00	5%	57,60
3-23-83-58-000	VERA RIVERA ROSA MARIA	URBIRRIOS II MZ. 21-B LOTE 58	130740837-5	207,00	1656,00	5%	82,80
					69.984,00		

BARRIO URBIRRIOS II, PARROQUIA TARQUI, CANTÓN MANTA

MANZANA	CLAVE	ADJUDICATARIO	DIRECCIÓN ACTUAL	CÉDULA IDENTIDAD AUG	CABIDA DE LOTE M2	AVALUO DE LOTE	5% VALORACIÓN DEL ASIGNATARIO POR DERECHO DE TIERRA (ART. 11 LEY Y DE LAS ORDENANZAS)	VALOR A CANCELAR POR DERECHO DE TIERRA
21-C	3-23-50-01-000	SANCHEZ CASTRO NANCY JASMIN	URBIRRIOS II MZ. 21-C LOTE 01	131048611-1	144,00	1152,00	5%	57,60
	3-23-50-02-000	VELEZ BRIONES VICENTA MARISOL	URBIRRIOS II MZ. 21-C LOTE 02	130783521-8	144,00	1152,00	5%	57,60
	3-23-50-03-000	MOREIRA ARTURO ITALO RAMON	URBIRRIOS II MZ. 21-C LOTE 03	130934255-8	144,00	1152,00	5%	57,60
	3-23-50-04-000	CEDEÑO SANTANA BERTHA GREGORIA	URBIRRIOS II MZ. 21-C LOTE 04	130865420-9	144,00	1152,00	5%	57,60
	3-23-50-05-000	CHANCAY CARDENAS JESSICA MARIELA	URBIRRIOS II MZ. 21-C LOTE 05	131031187-1	144,00	1152,00	5%	57,60
	3-23-50-06-000	MACIAS MOREIRA MARIA INES	URBIRRIOS II MZ. 21-C LOTE 06	130455335-2	144,00	1152,00	5%	57,60
	3-23-50-07-000	CASTRO MACIAS RAMONA DEL CARMEN	URBIRRIOS II MZ. 21-C LOTE 07	130428913-5	144,00	1152,00	5%	57,60
	3-23-50-08-000	PILOZO BAZURTO CANDIDA MARITA	URBIRRIOS II MZ. 21-C LOTE 08	130947013-4	144,00	1152,00	5%	57,60
	3-23-50-09-000	CEDEÑO PARRALES MARIA TERESA	URBIRRIOS II MZ. 21-C LOTE 09	130219937-6	144,00	1152,00	5%	57,60
	3-23-50-10-000	ROMERO GILER GIANNY LILIANA	URBIRRIOS II MZ. 21-C LOTE 10	092106450-7	144,00	1152,00	5%	57,60
	3-23-50-11-000	CEVALLOS GONGORA YOLANDA MARIA	URBIRRIOS II MZ. 21-C LOTE 11	131228855-6	144,00	1152,00	5%	57,60

GOBIERNO AUTÓNOMO DESCENTRALIZADO MUNICIPAL DEL CANTÓN MANTA
CERTIFICO: Que es Fiel Copia del Original
Fecha:
SECRETARIA GENERAL

GOBIERNO AUTÓNOMO DESCENTRALIZADO MUNICIPAL DEL CANTÓN MANTA

3-21-47-25-000	[illegible]	URBIRRIOS II MZ. 21-E LOTE 25	1306736741	144,00	1152,00	5%		57,60
3-21-47-26-000	[illegible]	URBIRRIOS II MZ. 21-E LOTE 26	1306608103	144,00	1152,00	5%		57,60
3-21-47-27-000	[illegible]	URBIRRIOS II MZ. 21-E LOTE 27	1306155095	144,00	1152,00	5%		57,60
3-21-47-28-000	[illegible]	URBIRRIOS II MZ. 21-E LOTE 28	1306197087	144,00	1152,00	5%		57,60
3-21-47-29-000	[illegible]	URBIRRIOS II MZ. 21-E LOTE 29	1306195824	144,00	1152,00	5%		57,60
3-21-47-30-000	[illegible]	URBIRRIOS II MZ. 21-E LOTE 30	1306197164	160,00	1440,00	5%		72,00
				4464,00				

BARRIO URBIRRIOS II PARROQUIA TARQUI CANTÓN MANTA

MANZANA	CLAVE	NOM. CATASTRO	DIRECCIÓN ACTUAL	CÉDULA IDENTIDAD / RUC	AREA DE LOTE M2	AVALUO DEL LOTE	% DE VALORACIÓN DEL SUELO, SALDO DE DERECHO DE TIERRA (ART. 11 LUT; CÓD. LA ORDENANZA)	VALOR A CANCELAR POR DERECHO DE TIERRA
	3-21-44-01-000	ALVARADO CUADRADO ALEXANDRA VANESSA	URBIRRIOS II MZ. 21-E LOTE 01	1306060306	180,00	1440,00	5%	72,00
	3-21-44-02-000	TOMALÁ MOLINA ARACELY VERONICA	URBIRRIOS II MZ. 21-E LOTE 02	1308925103	144,00	1152,00	5%	57,60
	3-21-44-03-000	CHAVEZ CHAVEZ PEDRO ANTONIO	URBIRRIOS II MZ. 21-E LOTE 03	1306107953	144,00	1152,00	5%	57,60
	3-21-44-04-000	GARCIA PONCE GIOVANNY LILIAN	URBIRRIOS II MZ. 21-E LOTE 04	1306146068	144,00	1152,00	5%	57,60
	3-21-44-05-000	REYES YEPEZ ADRIAN RAFAEL	URBIRRIOS II MZ. 21-E LOTE 05	0928283737	144,00	1152,00	5%	57,60
	3-21-44-06-000	ORELLES GILER MARIA VICTORIA	URBIRRIOS II MZ. 21-E LOTE 06	1310457908	144,00	1152,00	5%	57,60
	3-21-44-07-000	BERMUDEZ CEVALLOS DAVIS ELIAS	URBIRRIOS II MZ. 21-E LOTE 07	0924417665	144,00	1152,00	5%	57,60
	3-21-44-08-000	DRECKPUL RUIZ MIGUEL ANGEL	URBIRRIOS II MZ. 21-E LOTE 08	1309316103	144,00	1152,00	5%	57,60
	3-21-44-09-000	ESPINAL VENTURA ROSA HORTENCIA	URBIRRIOS II MZ. 21-E LOTE 09	1312119593	144,00	1152,00	5%	57,60
	3-21-44-10-000	SMAN S CALDERON GEORGIOS IOANIS	URBIRRIOS II MZ. 21-E LOTE 10	1306386556	144,00	1152,00	5%	57,60
	3-21-44-11-000	SMAN S CALDERON CHRISTOS NICOLAOS	URBIRRIOS II MZ. 21-E LOTE 11	1306386252	144,00	1152,00	5%	57,60
	3-21-44-12-000	SALTOS INTRIAGO ANGELA CRISTINA	URBIRRIOS II MZ. 21-E LOTE 12	1310113393	144,00	1152,00	5%	57,60
	3-21-44-13-000	[illegible]	URBIRRIOS II MZ. 21-E LOTE 13	1308125939	144,00	1152,00	5%	57,60
	3-21-44-14-000	[illegible]	URBIRRIOS II MZ. 21-E LOTE 14	1308195046	144,00	1152,00	5%	57,60
21-E	3-21-44-15-000	SANCHEZ ALVAREZ MARIA EUGENIA	URBIRRIOS II MZ. 21-E LOTE 15	1311166780	180,00	1440,00	5%	72,00
	3-21-44-16-000	ZAMBRANO MERO GLENDA JAMILET	URBIRRIOS II MZ. 21-E LOTE 16	1307613518	180,00	1440,00	5%	72,00
	3-21-44-17-000	VASQUEZ MEDINA KARINA ELIZABETH	URBIRRIOS II MZ. 21-E LOTE 17	1310066913	144,00	1152,00	5%	57,60
	3-21-44-18-000	MACIAS CEDEÑO MARIA MARGARITA	URBIRRIOS II MZ. 21-E LOTE 18	1310661214	144,00	1152,00	5%	57,60
	3-21-44-19-000	FRANCO FLORES CATHERINE ELIZABETH	URBIRRIOS II MZ. 21-E LOTE 19	2091509227	144,00	1152,00	5%	57,60
	3-21-44-20-000	REYES MONTALVAN FLORITA ANTONIA	URBIRRIOS II MZ. 21-E LOTE 20	1310229623	144,00	1152,00	5%	57,60
	3-21-44-21-000	MOREIRA MONTESDEOCA ANGEL MIGUEL	URBIRRIOS II MZ. 21-E LOTE 21	1310906665	144,00	1152,00	5%	57,60
	3-21-44-22-000	ROMERO GARCIA MARIO ROGELIO	URBIRRIOS II MZ. 21-E LOTE 22	1310153184	144,00	1152,00	5%	57,60
	3-21-44-23-000	VERA RODRIGUEZ ELIAS JAMLET	URBIRRIOS II MZ. 21-E LOTE 23	1307754143	144,00	1152,00	5%	57,60
	3-21-44-24-000	ZAMBRANO MACIAS ALICIA MERCEDES	URBIRRIOS II MZ. 21-E LOTE 24	1308165105	144,00	1152,00	5%	57,60
	3-21-44-25-000	ZAMBRANO PALACIOS FABIO OMAR	URBIRRIOS II MZ. 21-E LOTE 25	1310391357	144,00	1152,00	5%	57,60
	3-21-44-26-000	LUCAS ACOSTA MARIA JULIANA	URBIRRIOS II MZ. 21-E LOTE 26	1310098556	144,00	1152,00	5%	57,60
	3-21-44-27-000	MIRANDA MOREIRA DOLANCA CONCEPCION	URBIRRIOS II MZ. 21-E LOTE 27	1309545790	144,00	1152,00	5%	57,60
	3-21-44-28-000	LOOR BRIONES AUXILIADORA ESPERANZA	URBIRRIOS II MZ. 21-E LOTE 28	1312503047	144,00	1152,00	5%	57,60
	3-21-44-29-000	ROJAS MUENTES SARAHS LEONARDO	URBIRRIOS II MZ. 21-E LOTE 29	1309435821	144,00	1152,00	5%	57,60
	3-21-44-30-000	ZAMBRANO SANCHEZ WILSON ANTONIO	URBIRRIOS II MZ. 21-E LOTE 30	1306953190	160,00	1440,00	5%	72,00
					4464,00			

BARRIO URBIRRIOS II PARROQUIA TARQUI CANTÓN MANTA

MANZANA	CLAVE	NOM. CATASTRO	DIRECCIÓN ACTUAL	CÉDULA IDENTIDAD / RUC	AREA DE LOTE M2	AVALUO DEL LOTE	% DE VALORACIÓN DEL SUELO, CÁLCULO DE DERECHO DE TIERRA (ART. 11 LUT; CÓD. LA ORDENANZA)	VALOR A CANCELAR POR DERECHO DE TIERRA

PRIMERA DEL CANTÓN MANTA NOTARIA PRIMERA DEL CANTÓN MANTA
JORGE GUARDUÑO G. NOTARIO
GOBIERNO AUTÓNOMO DESCENTRALIZADO MUNICIPAL DEL CANTÓN MANTA
CERTIFICO: Que es fiel Copia de su Original
SECRETARIA GENERAL

	3-23-49-01-000	BARREIRO MACIAS LORENA ELIZABETH	URBIRRIOS I MZ. 22 LOTE 01	130279372-7	180,00	1440,00	5%	72,00
	3-23-49-02-000	ALCIVAR MOREIRA LILIANA MONSERRATE	URBIRRIOS II MZ. 22 LOTE 02	131255631-2	144,00	1152,00	5%	57,60
	3-23-49-03-000	CABEZAS ANGULO SANDRA DOLORES	URBIRRIOS II MZ. 22 LOTE 03	131507654-5	144,00	1152,00	5%	57,60
	3-23-49-04-000	PALMA ESPIN ANA MARISOL	URBIRRIOS II MZ. 22 LOTE 04	130642297-1	144,00	1152,00	5%	57,60
	3-23-49-05-000	MOREIRA CEDEÑO BETTY ELIZABETH	URBIRRIOS II MZ. 22 LOTE 05	130907592-1	144,00	1152,00	5%	57,60
	3-23-49-06-000	TUBAY TUBAY MERCEDES ESTHER	URBIRRIOS II MZ. 22 LOTE 06	130058295-2	144,00	1152,00	5%	57,60
	3-23-49-07-000	MACIAS CEVALLOS MIGUEL ANGEL	URBIRRIOS II MZ. 22 LOTE 07	131204012-2	144,00	1152,00	5%	57,60
	3-23-49-08-000	MERA PALMA RICARDO ALONSO DES	URBIRRIOS II MZ. 22 LOTE 08	130874517-0	144,00	1152,00	5%	57,60
	3-23-49-09-000	CAMPOS ORTIZ NELLY MAYRDIS	URBIRRIOS II MZ. 22 LOTE 09	170817652-0	144,00	1152,00	5%	57,60
	3-23-49-10-000	FLORES MOSQUERA JUAN ANGEL	URBIRRIOS II MZ. 22 LOTE 10	131172915-4	144,00	1152,00	5%	57,60
	3-23-49-11-000	ESPINAL MANTUANO JOSE MODESTO	URBIRRIOS II MZ. 22 LOTE 11	130147728-0	144,00	1152,00	5%	57,60
	3-23-49-12-000	MOREIRA CEVALLOS RODERSONS LEONEL	URBIRRIOS II MZ. 22 LOTE 12	130552802-6	144,00	1152,00	5%	57,60
	3-23-49-13-000	GILER MOREIRA ALBAN ALBERTO	URBIRRIOS II MZ. 22 LOTE 13	130566682-9	144,00	1152,00	5%	57,60
	3-23-49-14-000	ANCHUNDIA GILER JUAN CARLOS	URBIRRIOS II MZ. 22 LOTE 14	131336489-5	144,00	1152,00	5%	57,60
	3-23-49-15-000	BRAVO ARAUZ ALVARO JESUS	URBIRRIOS II MZ. 22 LOTE 15	130632730-4	180,00	1440,00	5%	72,00
	3-23-49-16-000	ZAMBRANO ALAVA VICTOR EMILIO	URBIRRIOS II MZ. 22 LOTE 16	130802602-3	180,00	1440,00	5%	72,00
	3-23-49-17-000	PAREDES MORALES GLEDYS MERCEDES	URBIRRIOS II MZ. 22 LOTE 17	120363640-5	144,00	1152,00	5%	57,60
	3-23-49-18-000	GARCIA GARCIA YORAUS JULITA	URBIRRIOS II MZ. 22 LOTE 18	130704527-6	144,00	1152,00	5%	57,60
	3-23-49-19-000	MANTUANO BRIONES MANUEL ANTONIO	URBIRRIOS II MZ. 22 LOTE 19	131234305-8	144,00	1152,00	5%	57,60
	3-23-49-20-000	PILOZO LUCAS BLANCA MARGARITA	URBIRRIOS II MZ. 22 LOTE 20	130372217-6	144,00	1152,00	5%	57,60
	3-23-49-21-000	SALTOS NANCY MONSERRATE	URBIRRIOS II MZ. 22 LOTE 21	130414155-7	144,00	1152,00	5%	57,60
	3-23-49-22-000	CUSME ZAMBRANO YANETH SELENITA	URBIRRIOS II MZ. 22 LOTE 22	171318438-8	144,00	1152,00	5%	57,60
	3-23-49-23-000	ALVARADO PINCAY AGUSTIN ANTONIO	URBIRRIOS II MZ. 22 LOTE 23	130610880-2	144,00	1152,00	5%	57,60
22	3-23-49-24-000	MERA DELGADO JESSICA LUCIOLA	URBIRRIOS II MZ. 22 LOTE 24	130610616-6	144,00	1152,00	5%	57,60
	3-23-49-25-000	MENDOZA REZABALA JONAL IVAN	URBIRRIOS II MZ. 22 LOTE 25	131061207-0	144,00	1152,00	5%	57,60
	3-23-49-26-000	SOLORZANO SOLORZANO MARA ESTHER	URBIRRIOS II MZ. 22 LOTE 26	130606778-4	144,00	1152,00	5%	57,60
	3-23-49-27-000	REYES CEDEÑO ANA DOLORES	URBIRRIOS II MZ. 22 LOTE 27	130873672-5	144,00	1152,00	5%	57,60
	3-23-49-28-000	MENDOZA LEON TERESA MARGARITA	URBIRRIOS II MZ. 22 LOTE 28	131092160-8	144,00	1152,00	5%	57,60
	3-23-49-29-000	BENITEZ MERO MIRELLA ROCIO	URBIRRIOS II MZ. 22 LOTE 29	131010831-9	144,00	1152,00	5%	57,60
	3-23-49-30-000	LOPEZ MAJAO ANA MONSERRATE	URBIRRIOS II MZ. 22 LOTE 30	130460885-0	180,00	1440,00	5%	72,00
						44640,00		

BARRIO URBIRRIOS II, PARROQUIA TARQUI CANTON MANTA

MANZANA	CLAVE	ADJUDICATARIO	DIRECCION ACTUAL	CEDULA IDENTIDAD / RUC	AREA DE LOTE M2	AVALUO DEL LOTE	% DE VALORACION DEL SUELO, CALCULO DE DERECHO DE TIERRA (ART. 31, LEY DE LA ORDENANZA)	VALOR A CANCELAR POR DERECHO DE TIERRA
23	3-23-81-01-000	PINCAY ROMERO ALBERTO JEOVANNY	URBIRRIOS II MZ. 23 LOTE 01	131020030-4	149,89	1199,12	5%	59,96
	3-23-81-02-000	MACIAS PERALTA JULIO GEOVANNY	URBIRRIOS II MZ. 23 LOTE 02	130596510-3	136,16	1080,00	5%	54,00
	3-23-81-03-000	ERAS PERALTA JUAN FERNANDO	URBIRRIOS II MZ. 23 LOTE 03	130637772-1	137,54	1100,32	5%	55,02
	3-23-81-04-000	ANCHUNDIA BOLDAN DARWIN JAVIER	URBIRRIOS II MZ. 23 LOTE 04	130987186-9	137,54	1100,32	5%	55,02
	3-23-81-05-000	SUAREZ AVILA MARCELO GEOVANNY	URBIRRIOS II MZ. 23 LOTE 05	130947120-7	140,11	1120,88	5%	56,04
	3-23-81-06-000	HERNANDEZ MACIAS MARIA AMPARO	URBIRRIOS II MZ. 23 LOTE 06	131146367-1	141,00	1131,20	5%	56,56
	3-23-81-07-000	MACIAS MACIAS DARWIN WILFRIDO	URBIRRIOS II MZ. 23 LOTE 07	130720007-0	142,68	1141,44	5%	57,07
	3-23-81-08-000	SALVATIERRA PALMA MERCEDES HERELITA	URBIRRIOS II MZ. 23 LOTE 08	091939348-8	143,97	1151,76	5%	57,59
	3-23-81-09-000	VINCES ESTRADA CARMEN JESENIA	URBIRRIOS II MZ. 23 LOTE 09	130919183-0	145,25	1161,00	5%	58,10
	3-23-81-10-000	MERO MERA JANETH ELIZABETH	URBIRRIOS II MZ. 23 LOTE 10	131175027-5	146,53	1171,24	5%	58,61
	3-23-81-11-000	PLAVA DE LA CRUZ WANULFO RENE	URBIRRIOS II MZ. 23 LOTE 11	130195787-2	147,82	1182,56	5%	59,13
	3-23-81-12-000	QUIÑONEZ GRUESO MARIA LUCIA	URBIRRIOS II MZ. 23 LOTE 12	130590674-5	149,10	1192,80	5%	59,64
	3-23-81-13-000	OGAYAZA RIVAS MIRA WALTER	URBIRRIOS II MZ. 23 LOTE 13	120973986-7	150,70	1041,88	5%	67,08
						14464,00		

GAD MUNICIPAL DEL CANTON MANTA
CERTIFICO: Que es Fiel Copia de su Original
SECRETARIA GENERAL

SEXTO. Notificar a través de la Secretaría Municipal, con el contenido de esta Resolución, para efectos de cumplimiento de la misma, a los adjudicatarios de los 867 lotes del Barrio "JARDINES III", ubicado en la Parroquia Tarqui del Cantón Manta, debiendo también notificarse a las Direcciones Municipales de: Gestión Jurídica; Financiera; Avalúos y Catastro; Planeamiento Urbano; y, Registro de la Propiedad del Cantón Manta.

Dado en la ciudad de Manta, a los veintiséis días del mes de diciembre del año dos mil diecisiete siendo las 10:22

Ing. Jaime Estrada Bonilla
ALCALDE DEL GOBIERNO
AUTÓNOMO DESCENTRALIZADO MUNICIPAL
DEL CANTÓN MANTA

ALCALDÍA

Copia fiel del original
Fecha: 27-12-2017
SECRETARIA GENERAL

NOTARÍA PRIMERA DEL CANTÓN MANTA
Ab. Jorge Granoblasco O.
NOTARIO

Dirección: Calle 9 y Av.4
Teléfonos: 2611 471 / 2611 479 / 2611 558

REPÚBLICA DEL ECUADOR

CONSEJO NACIONAL ELECTORAL

2014 ELECCIONES SECCIONALES

Una vez proclamados los resultados definitivos de las Elecciones Seccionales de 2014, y de conformidad con lo establecido en el numeral 1 del artículo 219 de la Constitución de la República del Ecuador; en concordancia con lo prescrito en el artículo 9 del Régimen de Transición; y, artículos 25 numeral 4, 166; y, la Disposición Transitoria Primera de la Ley Orgánica Electoral y de Organizaciones Políticas de la República del Ecuador, Código de la Democracia.

La Junta Provincial Electoral de Manabí

Confiere a

Zambrano Cedeño Jorge Orley

la credencial de

Alcalde del Cantón Manta.

Para el periodo comprendido entre el 15 de mayo de 2014 hasta el 14 de mayo de 2019

Portoviejo, a los 09 días del mes de Mayo de 2014

Ing. Alex Zambrano Bazurto
PRESIDENTE

Sr. Julio Rodríguez Bravo
VICEPRESIDENTE

Ing. M.Sc. Ramona Panchana de Calderero
VOCAL

Lcda. Laura Rada Peralta
VOCAL

Abg. Nestor Hugo Palma
VOCAL

Empresa Pública Municipal
Registro de la Propiedad de
Manta-EP

47291

Avenida 4 y Calle 11

Conforme a la solicitud Número: 95958, certifico hasta el día de hoy la Ficha Registral Número: 47291.

INFORMACIÓN REGISTRAL

Fecha de Apertura: *sábado, 09 de agosto de 2014*
Parroquia: Tarqui

Tipo de Predio: Urbano
Cód.Catastral/Rol/Idant.Predial: 3234902000

LINDEROS REGISTRALES:

Lote de terreno Municipal que se encuentra ubicado en URBIRRIOS II de la Parroquia Tarqui , signado en la Manzana 22 lote 02 con las siguientes medidas y linderos, POR EL FRENTE; 8,00m lindera con Avenida No 14 , ATRAS: 8,00m lindera con lote 29 , COSTADO DERECHO, 18,00m lindera con lote No 01, COSTADO IZQUIERDO; 18,00m lindera con lote No 03, con una area total 144,00m2, con Clave catastral 3234902000. SOLVENCIA, El lote del predio descrito a la fecha se encuentra libre de gravamen.

RESUMEN DE MOVIMIENTOS REGISTRALES:

Libro	Acto	Número y fecha de inscripción	Folio Inicial
Planos	Planos	2 15/01/2014	52

MOVIMIENTOS REGISTRALES:

REGISTRO DE PLANOS

Planos

Inscrito el : miércoles, 15 de enero de 2014

Tomo: 1 Folio Inicial: 52 - Folio Final: 110

Número de Inscripción: 2 Número de Repertorio: 372

Oficina donde se guarda el original: Notaría Primera

Nombre del Cantón: Manta

Fecha de Otorgamiento/Providencia: jueves, 09 de enero de 2014

Escritura/Juicio/Resolución:

Fecha de Resolución:

a.- Observaciones:

PROTOCOLIZACION DE PLANOS DEL BARRIO URBIRRIOS II DE LA PARROQUIA TARQUI DEL CANTON MANTA

b.- Apellidos, Nombres y Domicilio de las Partes:

Calidad	Cédula o R.U.C.	Nombre y/o Razón Social	Estado Civil	Domicilio

TOTAL DE MOVIMENTOS CERTIFICADOS:

Libro	*Número de Inscripciones*	*Libro*	*Número de Inscripciones*
Planos	1		

Los movimientos Registrales que constan en esta Ficha son los únicos que se refieren al predio que se certifica.

Cualquier enmendadura, alteración o modificación al texto de este certificado lo invalida.

Emitido a las: 13:28:58 del sábado, 09 de agosto de 2014

A petición de: Mg. Gonzalo Vera

Elaborado por : Laura Carmen Tigua Pincay
130635712-8

Validez del Certificado 30 días, Excepto que se diera un traspaso de dominio o se emitiera un gravamen.

El interesado debe comunicar cualquier error en este Documento al Registrador de la Propiedad.

Abg. Jaime E. Delgado Intriago
Firma del Registrador

SE OTORGO ANTE MI Y EN FE DE ELLO CONFIERO ESTA PRIMERA COPIA SELLADA Y FIRMADA EN LA CIUDAD DE MANTA EN LA MISMA FECHA DE SU OTORGAMIENTO. EL NOTARIO (22 FOJAS).-

Ab. Jorge Guanoluisa G.
Notario Público Primero
Manta - Ecuador

C.E. Lorena Leon

DIRECCION DE AVALUOS, CATASTRO Y REGISTROS		GOBIERNO AUTONOMO DESCENTRALIZADO DE MANTA

FECHA DE INGRESO: 05/10/24 4:06 FECHA DE ENTREGA: 06/10/24 2pm

CLAVE CATASTRAL: 3234902

NOMBRES y/o RAZON: Gobierno Autonomo Alcivar Moreira Liliana

CEDULA DE IDENT. y/o RUC:

CELULAR / TELEFONO: 0982919632

RUBROS

IMPUESTO PRINCIPAL:

SOLAR NO EDIFICADO:

CONTRIBUCION MEJORAS:

TASA DE SEGURIDAD:

TIPO DE TRAMITE:

Certificado (Tramite para la escritura)

FIRMA DEL USUARIO

INFORME DEL INSPECTOR:

FIRMA DEL INSPECTOR: FECHA:

INFORME TECNICO:

[illegible]

FIRMA DEL TECNICO FECHA:

INFORME DE APROBACIÓN:

FIRMA DEL DIRECTOR

Gobierno Autónomo Descentralizado Municipal del Cantón Manta

TITULO DE CREDITO

COPIA

No. 238737

7/16/2014 4.23

CÓDIGO CATASTRAL	Area	AVALUO COMERCIAL
3-06-34-08-000	325,00	$ 15.360,38

DIRECCIÓN	AÑO	CONTROL	TITULO N°
LOT. LAS CUMBRES MZ-Z1 LT.8	2014	125263	238737

NOMBRE O RAZÓN SOCIAL	C.C. / R.U.C.
CARPIO LARCO ANA MARIA	1301548143

1/16/2014 12:00 RIERA ROSARIO

SALDO SUJETO A VARIACIÓN POR REGULACIONES DE LEY

IMPUESTOS, TASAS Y CONTRIBUCIONES ESP. DE MEJORAS

CONCEPTO	VALOR PARCIAL	REBAJAS(-) RECARGOS(+)	VALOR A PAGAR
Costa Judicial			
IMPUESTO PREDIAL	$ 5,73	($ 0,52)	$ 5,21
Interes por Mora			
MEJORAS 2011	$ 7,70		$ 7,70
MEJORAS 2012	$ 2,38		$ 2,38
MEJORAS HASTA 2010	$ 28,99		$ 28,99
TASA DE SEGURIDAD	$ 2,45		$ 2,45
TOTAL A PAGAR			$ 46,73
VALOR PAGADO			$ 46,73
SALDO			$ 0,00

I. MUNICIPALIDAD DE MANTA
CERTIFICO : Que es fiel copia del original
DPTO. DE RECAUDACION

GOBIERNO AUTÓNOMO DESCENTRALIZADO MUNICIPAL DEL CANTÓN MANTA

Srta. Juliana Rodríguez
RECAUDACIÓN

Empresa Pública Municipal
Registro de la Propiedad de
Manta-EP

47291

Avenida 4 y Calle 11

Conforme a la solicitud Número: 95958, certifico hasta el día de hoy la Ficha Registral Número: 47291:

INFORMACIÓN REGISTRAL

Fecha de Apertura: *sábado, 09 de agosto de 2014*
Parroquia: Tarqui

Tipo de Predio: Urbano
Cód.Catastral/Rol/Ident.Predial: 3234902000

LINDEROS REGISTRALES:

Lote de terreno Municipal que se encuentra ubicado en URBIRRIOS II de la Parroquia Tarqui , signado en la Manzana 22 lote 02 con las siguientes medidas y linderos, POR EL FRENTE; 8,00m lindera con Avenida No 14 , ATRAS: 8,00m lindera con lote 29 , COSTADO DERECHO, 18,00m lindera con lote No 01, COSTADO IZQUIERDO; 18,00m lindera con lote No 03, con una area total 144,00m2, con Clave catastral 3234902000. SOLVENCIA, El lote del predio descrito a la fecha se encuentra libre de gravamen.

RESUMEN DE MOVIMIENTOS REGISTRALES:

Libro	Acto	Número y fecha de inscripción	Folio Inicial
Planos	Planos	2 15/01/2014	52

MOVIMIENTOS REGISTRALES:

REGISTRO DE PLANOS

1 / 1 **Planos**

Inscrito el : miércoles, 15 de enero de 2014

Tomo: 1 Folio Inicial: 52 - Folio Final: 110
Número de Inscripción: 2 Número de Repertorio: 372
Oficina donde se guarda el original: Notaría Primera
Nombre del Cantón: Manta

Fecha de Otorgamiento/Providencia: jueves, 09 de enero de 2014

Escritura/Juicio/Resolución:

Fecha de Resolución:

a.- Observaciones:

PROTOCOLIZACION DE PLANOS DEL BARRIO URBIRRIOS II DE LA PARROQUIA TARQUI DEL CANTON MANTA.

b.- Apellidos, Nombres y Domicilio de las Partes:

Calidad	Cédula o R.U.C.	Nombre y/o Razón Social	Estado Civil	Domicilio

TOTAL DE MOVIMENTOS CERTIFICADOS:

Libro	*Número de Inscripciones*	*Libro*	*Número de Inscripciones*
Planos	1		

Los movimientos Registrales que constan en esta Ficha son los únicos que se refieren al predio que se certifica.

Cualquier enmendadura, alteración o modificación al texto de este certificado lo invalida.

Emitido a las: 13:28:58 del sábado, 09 de agosto de 2014

A petición de:

Elaborado por : Laura Carmen Tigua Pincay
130635712-8

Validez del Certificado 30 días, Excepto que se diera un traspaso de dominio o se emitiera un gravamen.

El interesado debe comunicar cualquier error en este Documento al Registrador de la Propiedad.

Abg. Jaime E. Delgado Intriago
Firma del Registrador

GOBIERNO AUTÓNOMO DESCENTRALIZADO MUNICIPAL DEL CANTÓN MANTA

AUTORIZACIÓN

La Dirección de Planeamiento Urbano autoriza al **SRA. ALCIVAR MOREIRA LILIANA MONSERRATE** cédula de ciudadanía N°. 1312554312 para que celebren la Protocolización de la resolución de partición y adjudicación N°006-ALC-M-JEB –Barrio "Urbirrios II" de fecha 27/12/2013, de un lote de terreno ubicado en el Sector "**URBIRRIOS II**", signado con el **Lote # 02 de la Manzana "22"** y con **Clave Catastral 3234902000,** de la Parroquia **Tarqui**, con las siguientes medidas y linderos:

FRENTE: 8.00M. – Lindera con Ave. # 14

ATRÁS: 8.00M.- Lindera con Lote # 29

COSTADO DERECHO: 18.00 M.- Lindera con Lote # 01

COSTADO IZQUIERDO: 18.00 M.- Lindera con Lote #03

AREA TOTAL: 144.00M2

Manta, Septiembre 19 del 2014.

Arq. Jonathan Orozco C.
DIRECTOR DE PLANEAMIENTO URBANO
MJP

El presente documento se emite salvado de cualquier error u omisión, eximiendo de responsabilidad al que autorizo si se comprobare que se han representado alteraciones modificaciones al texto de esta autorización, datos falsos o representaciones graficas erróneas, invalidaran este documento

Dirección: Calle 9 y Av. 1
Teléfonos: 2611 471 / 2611 479 / 2611 558
Fax: 2611 714
Casilla: 13-05-1832
E-mail: gadmc@manta.gob.ec
Website: www.manta.gob.ec

Gobierno Autónomo Descentralizado
Municipal del Cantón Manta
Ruc: 1360000090001
Dirección: Av. 4ta. y Calle 9 - Tel.: 2611-479, 2611-477

TITULO DE CREDITO No. 000278999

CÓDIGO CATASTRAL	Area	AVALUO COMERCIAL
3-23-49-02-020	144.00	$ 864,00

DIRECCIÓN	AÑO	CONTROL	TÍTULO Nº
URB ARRIOS II V2-22 LOTE 02	2014	142352	[illegible]

NOMBRE O RAZÓN SOCIAL	C.C. / R.U.C.
GOBIERNO AUTONOMO DESCENTRALIZADO MUNICIPAL DEL CANTON MANTA	

5/19/2014 12:00 PARRAGA ANCHUNDIA MARITZA ELIZABETH

SALDO SUJETO A VARIACIÓN POR REGULACIONES DE LEY

IMPUESTOS, TASAS Y CONTRIBUCIONES ESP. DE MEJORAS

CONCEPTO	VALOR PARCIAL	REBAJAS(-) RECARGOS(+)	VALOR A PAGAR
Costa Judicial			
Interés por Mora			
MEJORAS 2011	$ 3,80		$ 3,80
MEJORAS 2012	$ 0,08		$ 0,08
MEJORAS HASTA 2010	$ 10,00		$ 10,00
SOLAR NO EDIFICADO	$ 1,73		$ 1,73
TOTAL A PAGAR			$ 16,00
VALOR PAGADO			$ 16,00
SALDO			0,00

GOBIERNO AUTONOMO DESCENTRALIZADO MUNICIPAL DEL CANTON MANTA
CANCELADO
Hora
Sra. Maritza Parraga

Gobierno Autónomo Descentralizado
Municipal del Cantón Manta
Ruc: 1360000960001
Dirección: Av. 4ta. y Calle 9 - Tel.: 2611-479, 2611-477

TÍTULO DE CRÉDITO No. 000295233

NOMBRE O RAZON SOCIAL	C.C. / R.U.C.	DIRECCIÓN	CONTROL	TITULO Nº
ALCIVAR MORETA JULANA MONSERRATE	1312554512	S/N	142357	[illegible]

OBSERVACION
POR CONCEPTO DE PAGO POR DERECHO DE TIERRA SEGUN RESOLUCION DE PARTICION Y ADJUDICACION Nº 005-ALC-MJCR-2013 - B. URB ARRIOS II, DE FECHA 26 DE DICIEMBRE DE 2012

5/5/2014 9:40 MARIA JOSE ZAMORA MERA

SALDO SUJETO A VARIACION POR REGULACIONES DE LEY

TITULOS VARIOS

CONCEPTO	VALOR
VENTAS DE TERRENO MONTRENCOS	57,60
TOTAL A PAGAR	57,60
VALOR PAGADO	57,60
SALDO	0,00

1)2 23 2012 -

GOBIERNO AUTONOMO DESCENTRALIZADO MUNICIPAL DEL CANTON MANTA
CANCELADO
Sra. María José Zamora
RECAUDACIÓN

CIUDADANIA 131255431-2
ALCIVAR MOREIRA LILIANA MONSERRATE
MANABI/PORTOVIEJO/PORTOVIEJO
03 OCTUBRE 1987
009- 0046 04226 F
MANABI/ PORTOVIEJO
PORTOVIEJO 1987

SUPERIOR 8113111111
SOLTERO
SECUNDARIA ESTUDIANTE
JULIO ENRIQUE ALCIVAR P
CARMEN LILIANA MOREIRA VELEZ
MANTA
18/09/2024
0097419

REPUBLICA DEL ECUADOR
CONSEJO NACIONAL ELECTORAL

003

003 - 0079 1312554312
NÚMERO DE CERTIFICADO CEDULA
ALCIVAR MOREIRA LILIANA MONSERRATE

MANABI
PROVINCIA CIRCUNSCRIPCIÓN 2
MANTA TARQUI
CANTÓN PARROQUIA 1 ZONA

EL PRESIDENTE DE LA JUNTA

3234902

GOBIERNO AUTÓNOMO DESCENTRALIZADO
MUNICIPAL DEL CANTÓN MANTA

AUTORIZACIÓN

La Dirección de Planeamiento Urbano autoriza a la **SRA. ALCIVAR MOREIRA LILIANA MONSERRATE** cédula de ciudadanía N°. 131255431-2 para que celebren la Protocolización de la resolución de partición y adjudicación N°006-ALC-M-JEB-Barrio "Urbirrios II" de fecha 27/12/2013, de un lote de terreno ubicado en el Sector "**URBIRRIOS II**", signado con el **Lote # 2 de la Manzana "22"** y con **Clave Catastral 3234902000**, de la Parroquia **TARQUI**, con las siguientes medidas y linderos:

FRENTE: 8.00M. – Lindera con Avenida #14.

ATRÁS: 8.00M.- Lindera con Lote #29.

COSTADO DERECHO: 18.00M.- Lindera con Lote #01.

COSTADO IZQUIERDO: 18.00M.- Lindera con Lote #03.

AREA TOTAL: 144.00M2

Manta, Enero 15 del 2014.

Arq. Janeth Cedeño Villavicencio
DIRECTORA PLANEAMIENTO URBANO
MSRM.

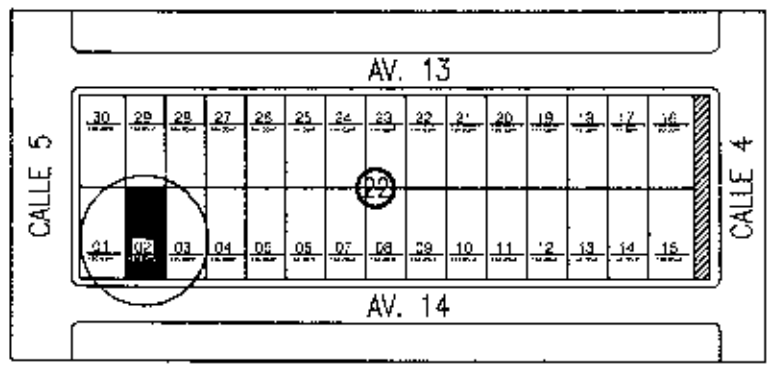

UBICACION

LOTE # 29

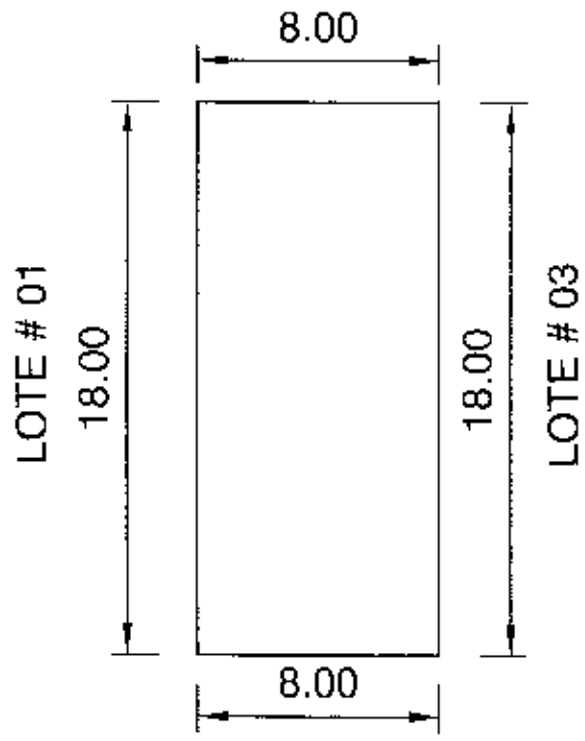

AVENIDA 14

BIENES MOSTRENCOS
Datos
Censado en el año 20134a Nombre de:
SRA. ALCIVAR MOREIRA LILIANA MONSERRATE.
Medidas y Linderos
Frente: 8.00 M CON AVENIDA 14 .
Atras: 8.00 M CON LOTE # 29.
C. Derecho: 18.00 M CON LOTE # 01.
C. Izquierdo: 18.00 M CON LOTE # 03.
AREA TOTAL: 144.00 M2

M.I. MUNICIPIO DE MANTA
DEPARTAMENTO DE PLANIFICACION
ING. JAIME ESTRADA BONILLA

Gobierno Autonomo Descentralizado Municipal Canton Manta

Fichas Descriptiva del Barrio "URBIRIOS 2"

AREA TECNICA DE LEGALIZACION	DIRECTOR(A) DE PLANEAMIENTO URBANO: ARQ. JANETH CEDEÑO	DIRECTOR DE AVALUOS, catastro y registro: ARQ. DANIEL FERRIN		
PARROQUIA: TARQUI	BARRIO: "URBIRIOS # 2"	Codigo Catastral del Predio: 3234032000	MANZANA: 22	LOTE: 02