De conformidad con lo que determina el Art. 18 numeral 2 de la Ley Notarial sírvase Protocolizar los documentos correspondiente a l. Señor: **LOOR PICO ANGEL CUSTODIO**, portador de la cedula de ciudadanía 130202821-0, a quien se le ha adjudicado el lote de terreno ubicado en el Barrio Urbirrios II, de la Parroquia Tarqui del Cantón Manta, signado con la **MZ. 02 LOTE 01**, con las siguientes medidas y linderos: **FRENTE**; 10m.- lindera con Avenida # 3, **ATRÁS**; 10,00m.-lindera con Lote # 30, **COSTADO DERECHO**; 18,00m.- lindera con Calle # 5, **COSTADO IZQUIERDO**; 18,00m.- lindera con Lote # 02.- **ÁREA TOTAL: 180m2. CLAVE CATASTRAL:** 3-23-59-01-000, de conformidad a la Resolución de Partición y Adjudicación N°. 006-ALC M-JEB, del 26 de Diciembre del 2013, la cual se encuentra inscrita en el Registro de la Propiedad de Manta, con fecha 15 de enero del 2014 bajo el número de inscripción 2 del Registro de Planos, autorizada en la Notaria Primera de Manta el 9 de enero del 2014, el lote de terreno antes descrito queda **con prohibición de enajenar por el lapso de tres años** contados a partir de la inscripción en el Registro de la propiedad.

Atentamente..

Abg. Carlos Chávez Chica
PROCURADO SINDICO MUNICIPAL
Regis. No. 13-2001-44 Foro de Abogados

DOY FE: QUE A PETICION ESCRITA DE PARTE INTERESADA DEL SEÑOR ABOGADO CARLOS ALBERTO CHAVEZ CHICA, PROCURADOR SINDICO MUNICIPAL, PROTOCOLIZO LOS DOCUMENTOS QUE ADJUNTA Y CONFIERO LOS TESTIMONIOS SOLICITADOS, MARZO 20 DEL 2014 (ANGEL CUSTODIO LOOR PICO, URBIRRIOS II). EL NOTARIO.-

Ab. Jorge Guanoluisa G.
Notario Público Primero
Manta - Ecuador

GOBIERNO AUTÓNOMO DESCENTRALIZADO MUNICIPAL DEL CANTÓN MANTA

No. Certificación: 999991223

CERTIFICADO DE AVALÚO

No. Electrónico: 18178

Fecha: 15 de enero de 2014

El suscrito Director de Avalúos, Catastros y Registros Certifica: Que revisando el Catastro de Predios en vigencia, en el archivo existente se constató que:

El Predio de la Clave: 3-23-59-01-000

Ubicado en: URBIRRIOS II MZ-02 LOTE 01

Área total del predio según escritura:

Área Total de Predio: 180,00 M2

Perteneciente a:

Documento Identidad	*Propietario*
	GOBIERNO AUTONOMO DESCENTRALIZADO MCPAL DEL CANTON MANTA

CUYO AVALÚO VIGENTE EN DÓLARES ES DE:

TERRENO:	**1440,00**
CONSTRUCCIÓN:	**0,00**
	1440,00

Son: *UN MIL CUATROCIENTOS CUARENTA DOLARES*

"Este documento no constituye reconocimiento , fraccionamiento u otorgamiento de la titularidad del predio; solo expresa el valor de suelo actual de acuerdo a la Ordenanza de Aprobación del Plano del Valor del Suelo, sancionada el 27 de diciembre del año 2013, conforme a lo establecido en la Ley que Regula el Bienio 2014 – 2015".

Arq. Daniel Loaiza Barroza

Director de Avaluos, Catastros y Registros

Impreso por: DELY CHAVEZ 15/01/2014 15:05:15

Dirección: Calle 9 y Av.4
Teléfonos: 2611 471 / 2611 479 / 2611 558
Fax: 2611 714
Casilla: 13-05-4832
E-mail: gadmc@manta.gob.ec
Website: www.manta.gob.ec

GOBIERNO AUTÓNOMO DESCENTRALIZADO MUNICIPAL DEL CANTÓN MANTA

No. **0026** –URBIRRIOS II

LA TESORERIA DEL GOBIERNO AUTONOMO DESCENTRALIZADO MUNICIPAL DEL CANTON MANTA

A petición verbal de parte interesada, CERTIFICA.- que revisado el archivo de Tesorería Municipal que corre a mi cargo no se encuentran obligaciones pendientes de pago a cargo de **LOOR PICO ANGEL CUSTODIO** Cedula de Ciudadanía: **130202821-0** por consiguiente se establece que no es deudor de esta municipalidad.

Manta, 15 de Enero del 2014

VALIDO PARA LA CLAVE **3-23-59-01-000, URBIRRIOS II MZ. 02 LOTE 01**

Manta, quince de enero del dos mil catorce.

GOBIERNO AUTÓNOMO DESCENTRALIZADO MUNICIPAL DEL CANTÓN MANTA
Ing. Pablo Macías García
TESORERO MUNICIPAL

GOBIERNO AUTÓNOMO DESCENTRALIZADO MUNICIPAL DEL CANTÓN MANTA
TESORERIA MUNICIPAL

Dirección: Calle 9 y Av.4
Teléfonos: 2611-471 / 2611-479 / 2611-558
Fax: 2611-714
Casilla: 13-05-4832
E-mail: gadmc@manta.gob.ec
Website: www.manta.gob.ec

GOBIERNO AUTONOMO DESCENTRALIZADO MUNICIPAL DEL CANTON MANTA

Certificación N° 389-DF-2014

LA DIRECCIÓN FINANCIERA DEL GOBIERNO AUTONOMO DESCENTRALIZADO MUNICIPAL DEL CANTÓN MANTA

A petición verbal de la parte interesada, CERTIFICA: Que revisado el catastro de predios URBANOS en vigencia, se encuentra registrada una propiedad ubicada en URBIRRIOS II MZ. 02 LOTE 01, cuyo avalúo es de $ 1440.

La presente certificación se emite para el trámite de la Adjudicación y Partición a favor de LOOR PICO ANGEL CUSTODIO según la Resolución N° 006-ALC-M-JEB-2013- Barrio Urbirrios II del 26/12/2013.

Exenta del Impuesto de Alcabalas: COOTAD, art. 534, b) y d)

Manta, 20 de enero del 2014.

Ing. Erika Pazmiño
Jefe de Rentas
Dirección Financiera

GOBIERNO AUTÓNOMO DESCENTRALIZADO MUNICIPAL DEL CANTÓN MANTA
DIRECCIÓN FINANCIERA

GOBIERNO AUTÓNOMO DESCENTRALIZADO
MUNICIPAL DEL CANTÓN MANTA

AUTORIZACIÓN

La Dirección de Planeamiento Urbano autoriza al **SR. LOOR PICO ANGEL CUSTODIO** cédula de ciudadanía N°. 130202821-0 para que celebren la Protocolización de la resolución de partición y adjudicación N°006-ALC-M-JEB-Barrio "Urbirrios II" de fecha 27/12/2013, de un lote de terreno ubicado en el Sector **"URBIRRIOS II",** signado con el **Lote # 01 de la Manzana "2"** y con **Clave Catastral 3235901000,** de la Parroquia **TARQUI**, con las siguientes medidas y linderos:

FRENTE:	10.00 M. – AVENIDA # 3
ATRÁS:	10.00 M.- Lindera con Lote # 30
COSTADO DERECHO:	18.00 M.- Lindera con Calle # 05
COSTADO IZQUIERDO:	18.00 M.- Lindera con Lote # 02
AREA TOTAL:	180.00 M^2

Manta, Enero 15 del 2014.

Arq. Janeth Cedeño Villavicencio
DIRECTORA PLANEAMIENTO URBANO
MSRM

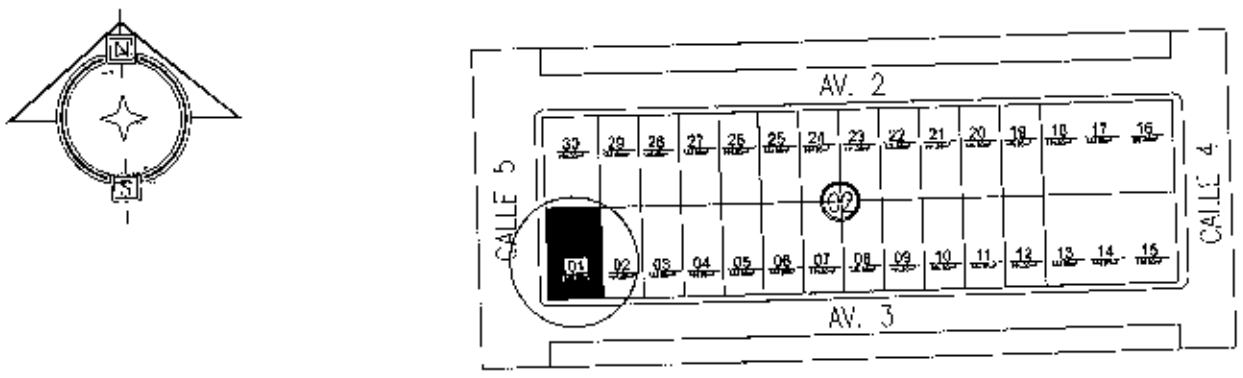

UBICACION

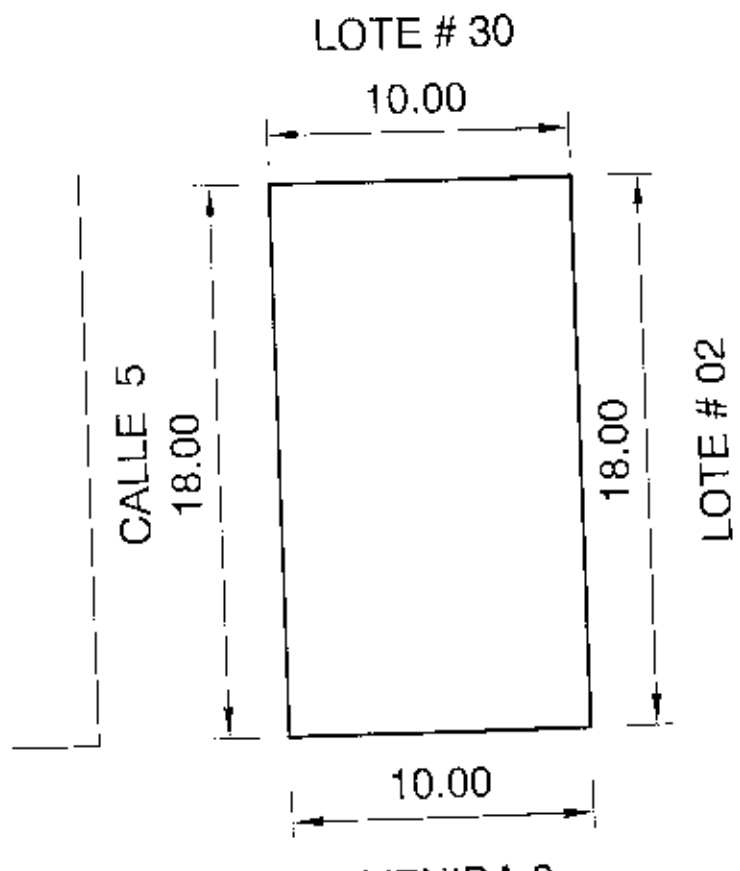

BIENES MOSTRENCOS
Datos
Censado en el año 2014 a Nombre de:
SR. LOOR PICO ANGEL CUSTODIO.
Medidas y Linderos
Frente: 10.00 M CON AVENIDA 3.
Atras: 10.00 M CON LOTE # 30.
C. Derecho: 18.00 M CON CALLE 5.
C. Izquierdo: 18.00 M CON LOTE # 02.
AREA TOTAL: 180.00 M2

M.I. MUNICIPIO DE MANTA DEPARTAMENTO DE PLANIFICACION ING. JAIME ESTRADA MONIAR ALCALDE DE MANTA	**Gobierno Autonomo Descentralizado Municipal Canton Manta**			
	Fichas Descriptiva del Barrio "URBIRIOS 2"			
	AREA TECNICA DE LEGALIZACION	DIRECTOR DE PLANEAMIENTO URBANO ARQ. JANETH CEDEÑO	DIRECTOR DE AVALUOS, CATASTROS Y REGISTRO ARQ. DANIEL CEDEÑO	
	PARROQUIA: TARQUI	BARRIO: "URBIRIOS # 2"	Codigo Catastral del Predio: 32306010011	MANZANA: 06	LOTE: 01

CUERPO DE BOMBEROS DE MANTA

Emergencias Teléfono.

102

RUC: 1360020070001
Dirección: Avenida 11
entre Calles 11 y 12
Teléfono: 2621777 - 2611747
Manta - Manabí

COMPROBANTE DE PAGO

0039769

CERTIFICADO DE SOLVENCIA

DATOS DEL CONTRIBUYENTE

CI/RUC:	1360009800001
NOMBRES	
RAZÓN SOCIAL:	G.A.D MCPAL DEL CANTON MANTA
DIRECCIÓN :	URBIRIOS 17

DATOS DEL PREDIO

CLAVE CATASTRAL:	
AVALUO PROPIEDAD:	
DIRECCIÓN PREDIO	

REGISTRO DE PAGO

N° PAGO:	287163
CAJA:	MARGARITA ANCHUNDIA S
FECHA DE PAGO	17/01/2014 11:19:05

AREA DE SELLO

DESCRIPCIÓN	VALOR
VALOR	3.00
TOTAL A PAGAR	3.00

VALIDO HASTA: jueves, 17 de abril de 2014
CERTIFICADO DE SOLVENCIA

ESTE COMPROBANTE NO TENDRA VALIDEZ SIN EL REGISTRO DE PAGO

[illegible]
[illegible] ANGEL CUSTODIO
MANABI/SANTA ANA/HUACA[illegible]
09 AGOSTO 1959
001- 0110 00436 M
MANABI/ SUCRE
BAHIA DE CARAQUEZ

ECUATORIANA [illegible] V3343V2P4C
DIVORCIADO
PRIMARIA PINTOR
SILVINO LOOR
LUCCIOLA PICO
MANTA
10/07/2021

REPÚBLICA DEL ECUADOR
CONSEJO NACIONAL [redacted] CNE
045
CERTIFICADO DE VOTACIÓN
ELECCIONES SECCIONALES 23-FEB-2014
045 - 0055 1302028210
NÚMERO DE CERTIFICADO CÉDULA
LOOR PICO ANGEL CUSTODIO
MANABI
PROVINCIA
MANTA
CANTÓN
CIRCUNSCRIPCIÓN 0
TARQUI
PARROQUIA
0
ZONA
LA PRESIDENTA DE LA JUNTA

Gobierno Autónomo Descentralizado
Municipal del Cantón Manta
Ruc: 1360000880001
Dirección: Av. 4ta. y Calle 9 - Telf.: 2611-470 2611-471

TITULO DE CREDITO No. 1[illegible]256640

4/11/2014 1:34

NOMBRE O RAZÓN SOCIAL	C.C / R.U.C.	DIRECCIÓN	CONTROL	TITULO Nº
LOOR PICO ANGEL CUSTODIO	1302028210	NA	128786	256640

OBSERVACIÓN
POR CONCEPTO DE PAGO POR DERECHO DE TIERRA SEGUN RESOLUCION Nº 006-A, C-M-VEB-2013 - B. URBERRIOS , DE FECHA 26 DE DICIEMBRE DE 2013

4/11/2014 1:34 MARITZA ELIZABETH PARRAGA ANCHUNDIA

SALDO SUJETO A VARIACIÓN POR REGULACIONES DE LEY

TITULOS VARIOS	
CONCEPTO	VALOR
VENTAS DE TERRENO MOSTRENCOS	72.00
TOTAL A PAGAR	72.00
VALOR PAGADO	72.00
SALDO	0.00

Empresa Pública Municipal
Registro de la Propiedad de
Manta-EP

EMPRESA PÚBLICA MUNICIPAL REGISTRO DE LA PROPIEDAD DE MANTA-EP

ABG. JAIME E. DELGADO INTRIAGO. Registrador del Cantón, a petición del Abg. Carlos Chávez Chica.

CERTIFICO:

Que revisado el archivo de la oficina a mi cargo consta que con fecha 15 de Enero del 2.014 bajo el N° 2 del registro de Planos se encuentra inscrito a nombre del **GOBIERNO AUTONOMO DESCENTRALIZADO MUNICIPAL DEL CANTON MANTA,** la Protocolización de los planos del BARRIO URBIRRIOS II de la parroquia Tarqui del cantón Manta, escritura autorizada en la Notaria Primera de Manta el 9 de Enero del 2.014.

Certificado elaborado por Mayra Dolores Saltos Mendoza, cedula de Ciudadanía N. 131013711-0

Manta, 20 de Enero del 2.014

Ab. Jaime E. Delgado Intriago
REGISTRADOR DE LA PROPIEDAD
DE MANTA-EP

RESOLUCIÓN DE PARTICIÓN Y ADJUDICACIÓN
Nº. 006 -ALC-M-JEB-2013
BARRIO "URBIRRIOS II"
Administración Ing. Jaime Estrada Bonilla

CONSIDERANDO:

Que, con fecha 20 de octubre de 2008 se promulgó la actual Constitución de la República, que define al Ecuador como un Estado constitucional de derechos y justicia, social, democrático, soberano, independiente, unitario, intercultural, plurinacional y laico. Se organiza en forma de República y se gobierna de manera descentralizada;

Que, la Constitución de la República del Ecuador prevé en su artículo 30 el derecho que tienen las personas a un hábitat seguro y saludable, y a una vivienda adecuada y digna, con independencia de su situación social y económica;

Que, el artículo 66 numeral 26 de la Constitución de la República garantiza entre los derechos de libertad "el derecho a la propiedad en todas sus formas, con función y responsabilidad social y ambiental. El derecho al acceso a la propiedad se hará efectivo con la adopción de políticas públicas, entre otras medidas";

Que, la Constitución de la República del Ecuador, en el artículo 321 inciso 2, establece que: "Los gobiernos autónomos descentralizados";

Que, el artículo 227 de la Constitución de la República del Ecuador expresa que la administración pública constituye un servicio a la colectividad que se rige por los principios de eficacia, calidad, jerarquía, desconcentración, descentralización, coordinación, participación, planificación, transparencia y evaluación;

Que, el artículo 238 de la Constitución de la República señala, entre los principios generales que: "Los gobiernos autónomos descentralizados gozarán de autonomía política, administrativa y financiera, y se regirán por los principios de solidaridad, subsidiariedad, equidad interterritorial, integración y participación ciudadana";

Que, la Constitución de la República del Ecuador en el artículo 240, determina que los gobiernos autónomos descentralizados de las regiones, distritos metropolitanos, provincias y cantones tendrán facultades legislativas en el ámbito de sus competencias y jurisdicciones territoriales;

Que, el inciso final del artículo 264 de la Constitución de la República del Ecuador señala entre las competencias municipales en el literal 2 que: "Ejercer el control sobre el uso y ocupación del suelo en el cantón";

Que, el artículo 321 de la Constitución de la República establece que el trabajo se reconoce en sus formas [illegible] y garantiza el derecho a la propiedad en las formas [illegible] cumplir la función social y ambiental;

Que, producto del nuevo rol del Estado, el 19 de octubre de 2010 entró en vigencia el CÓDIGO ORGÁNICO DE ORGANIZACIÓN TERRITORIAL, AUTONOMÍA Y DESCENTRALIZACIÓN, (COOTAD) que tiene como ámbito la organización político administrativa del Estado ecuatoriano en el territorio: el régimen de los gobiernos autónomos descentralizados y los regímenes especiales; con la finalidad de garantizar la autonomía política, administrativa y financiera;

Que, el artículo 3 del COOTAD consagra el principio de solidaridad en el ejercicio de la autoridad y de las potestades públicas de los Gobiernos Autónomos Descentralizados (GAD). Por ello, es necesario garantizar el ejercicio pleno de los derechos de dominio en el régimen del buen vivir, basado en el principio de solidaridad en el que el GAD Municipal del cantón Manta tiene como obligación compartida la construcción del desarrollo justo, equilibrado y equitativo de su circunscripción territorial, en el marco del respeto de la diversidad y el ejercicio pleno de los derechos individuales y colectivos. En virtud de ello, redistribuir y reorientar los recursos y bienes públicos para compensar las inequidades en su circunscripción territorial; garantizar la inclusión, la satisfacción de las necesidades básicas y el cumplimiento del objetivo del buen vivir;

Que, el artículo 4 del Código Orgánico de Organización Territorial, Autonomía y Descentralización (COOTAD) señala que, dentro de sus respectivas circunscripciones territoriales son fines de los gobiernos autónomos descentralizados la "...obtención de un hábitat seguro y saludable para los ciudadanos y la garantía de su derecho a la vivienda en el ámbito de sus respectivas competencias...";

Que, el artículo 54 del Código Orgánico de Organización Territorial, Autonomía y Descentralización determina entre las funciones del Gobierno Autónomo Descentralizado Municipal las siguientes: **a)** Promover el desarrollo sustentable de su circunscripción territorial cantonal, para garantizar la realización del buen vivir a través de la implementación de políticas públicas cantonales, en el marco de sus competencias constitucionales y legales; **b)** Diseñar e implementar políticas de promoción y construcción de equidad e inclusión en su territorio, en el marco de sus competencias constitucionales y legales; **c)** Establecer el régimen de uso del suelo y urbanístico, para lo cual determinará las condiciones de urbanización, parcelación, lotización, división o cualquier otra forma de fraccionamiento de conformidad con la planificación cantonal, asegurando porcentajes para zonas verdes y áreas comunales; **d)** Implementar un sistema de participación ciudadana para el ejercicio de los derechos y la gestión democrática de la acción municipal; **e)** Elaborar y ejecutar el plan cantonal de desarrollo, el de ordenamiento territorial y las políticas públicas en el ámbito de sus competencias y en su circunscripción territorial, de manera coordinada con la planificación nacional, regional, provincial y parroquial, y realizar en forma permanente, el seguimiento y rendición de cuentas sobre el cumplimiento de las metas establecidas;

Que, de conformidad al artículo 55, letra b) del COOTAD, es competencia exclusiva de los gobiernos autónomos descentralizados municipales "Ejercer el control sobre el uso y ocupación del suelo en el cantón;

Que, el artículo 57 letra a) del COOTAD establece las atribuciones del Concejo Municipal, entre ellas constan la facultad normativa en las materias de su competencia, mediante la expedición de ordenanzas cantonales;

Que, el artículo 60 literal "b" del Código Orgánico de Organización Territorial, Autonomía y Descentralización dentro de las atribuciones del alcalde o alcaldesa establece: "b) Dirigir administrativamente el trabajo de la rama ejecutiva del gobierno autónomo descentralizado municipal; [...] Resolver administrativamente todos los asuntos correspondientes a su cargo...";

Que, el artículo 486 del COOTAD establece que, cuando por resolución del órgano legislativo del gobierno descentralizado autónomo municipal o metropolitano, se requiera regularizar barrios ubicados en su circunscripción territorial, el alcalde, a través de los órganos administrativos del municipio/metropoli, podrá de oficio o a petición de parte, ejercer la potestad de partición administrativa...;

Que, el artículo 596 del COOTAD dispone que, con el objeto de regularizar los asentamientos humanos de hecho y consolidados en suelo urbano y de expansión urbana, de propiedades particulares, los gobiernos municipales, mediante resolución del órgano legislativo, podrán declarar los predios de utilidad pública, con el propósito de dotar de los servicios básicos a los predios ocupados por los asentamientos y definir la situación jurídica de los poseedores, regularizando los títulos correspondientes; siendo competencia de cada gobierno autónomo descentralizado municipal, establecer mediante ordenanza los criterios para considerar un asentamiento humano como consolidado;

Que, el 10 de enero del 2012, el Concejo Municipal del Cantón Manta, aprobó en segundo debate la Ordenanza para determinar los Asentamientos Humanos de hecho y su Regularización a través de la Partición y Adjudicación Administrativa de Lotes de Terrenos ubicados en Barrios de la Jurisdicción territorial del cantón Manta, habiéndose aprobado el 26 de abril de 2012 en segundo debate, reformas a la referida ordenanza;

Que, el Concejo Municipal mediante Resolución Nº. 032-CMM-08-03-2012, adoptada en sesión ordinaria de cabildo el 8 de marzo de 2012, resolvió: "Autorizar al Ejecutivo de Gobierno Autónomo Descentralizado Municipal de Cantón Manta, para que ejerza la potestad de partición administrativa y proceda a regularizar los barrios que a continuación se detallan, mediante el efecto lo establecido en el Art. 486 y siguientes del COOTAD; y, lo dispuesto en la Ordenanza para declarar los Asentamientos Humanos de Hecho, y su Regularización a través de la Partición y Adjudicación Administrativa de Lotes de Terrenos ubicados en Barrios de la Jurisdicción territorial del cantón Manta. **Parroquia Manta - Barrios: Los Jardines:** 7 de Septiembre; **Parroquia Tarqui – Barrios:** Las Colinas del Jocay; Urbirrios II; Nuevo Comunidad Río Manta; San Valente; San Antonio; San Francisco de Tarqui; 24 de Mayo del Jocay; San Juan; Chamizal; El Nuevo Manta; **Parroquia Los Esteros - Barrios:** Florida; Miramar; Marbella; El Pacífico; Nuevo Horizonte; San Gabriel; La Granja; Alejandría; **Parroquia Eloy Alfaro – Barrios:** Las Vegas; Barrio Obrero Nº 1; El Barrio Luis Orrantia; Nueva Esperanza; El Progreso; La Florencia; 7 de Agosto; La Florencia; **Parroquia San Mateo – Barrios:** Oasis Nº 2; Los Laureles; La Pila; Origen del Manta; Nuevo Los Laureles;

Que, el 14 de julio de 2012 fue sancionada por lo previsto en el Art. 5 de la Ordenanza para determinar los Asentamientos Humanos de hecho y su Regularización a través de la Partición y Adjudicación Administrativa de Lotes de Terrenos ubicados en Barrios de la Jurisdicción territorial del Cantón Manta, la Dirección de Avalúos Catastro y Registro y el Departamento de Planificación Urbana y Desarrollo Sustentable del GAD Municipal del Cantón Manta, iniciaron el [illegible] de terrenos de [illegible] para [illegible]

Resolución N°. 032-CMM-08-03-2012, adoptada en sesión ordinaria celebrada el 8 de marzo del 2012;

Que, mediante oficio N°. 407-ALC-M-JEB del 13 de agosto del 2012, el Ing. Jaime Estrada Bonilla, Alcalde del GAD Municipal del Cantón Manta, dispone a la Dirección Municipal de Planeamiento Urbano, proceda a elaborar el informe técnico provisional para la Regularización a través de la Partición y Adjudicación Administrativa de lotes de terrenos ubicados en Barrios de la Jurisdicción territorial del cantón Manta; de acuerdo a lo establecido en el Art. 9 de la Ordenanza para determinar los Asentamientos Humanos de Hecho, y su Regularización a través de la Partición y Adjudicación Administrativa de Lotes de Terrenos ubicados en Barrios de la Jurisdicción territorial del cantón Manta;

Que, con oficio N°. 609-DPUM-JCV del 05 de junio del 2013, la Arq. Janeth Cedeño V., Directora Municipal de Planeamiento Urbano, presenta el Informe Técnico Provisional No.09-PU-JC, mediante el cual se individualizan los datos relacionados con el Barrio "Urbirrios II" de la Parroquia Tarqui del Cantón Manta, para el respectivo trámite de regularización del barrio, según determina la Ordenanza para determinar los Asentamientos Humanos de Hecho, y su Regularización a través de la Partición y Adjudicación Administrativa de Lotes de terrenos ubicados en Barrios de la Jurisdicción territorial del Cantón Manta; promulgada el 20 de enero de 2012; y, la reforma a la citada Ordenanza debidamente promulgada el 06 de mayo de 2013;

Que, el 12 de junio de 2013, se procedió a NOTIFICAR con el informe técnico preliminar, en la que se detalla medidas y linderos de los lotes que conforman el sector "Urbirrios II" de la Parroquia Tarqui, del Cantón Manta, por medio de la prensa escrita a través del periódico "El Mercurio", página 20A hasta 28A, a las personas o a quienes acrediteren legítimo intereses, quienes tuvieron tres días plazo para realizar las impugnaciones correspondientes y ser resueltas en el plazo establecido;

Que, posterior a la publicación realizada con fecha 12 de junio de 2013 y dentro del plazo que determina el Art. 9 de la Ordenanza para determinar los Asentamientos Humanos de Hecho, y su Regularización a través de la Partición y Adjudicación Administrativa de Lotes de terrenos ubicados en Barrios de la Jurisdicción territorial del Cantón Manta, previo al Informe Técnico Provisional, cabe informar que se presentaron algunas observaciones con respecto a las medidas y linderos de ciertos predios, errores involuntarios en nombres, además cierta confusión en claves catastrales debido a la nueva planificación de las manzanas y por la reubicación de 68 familias, quienes se encontraban en una zona vulnerable a sufrir afectaciones en épocas invernales, esto último manifestado en Oficio N°SGR-DPGR-M-2013-0332-O, emitido por la SECRETARIA NACIONAL DE GESTION DE RIESGO;

Que, el 20 de noviembre del 2013, la Dirección de Planeamiento Urbano con oficio No. 1296-DPU-JCV, envía a la Alcaldía el Informe Técnico Definitivo No. 09-PU-JCV, para que se proceda de acuerdo a lo que establece Art. 10 de la REFORMA A LA ORDENANZA PARA DETERMINAR LOS ASENTAMIENTOS HUMANOS DE HECHO Y SU REGULARIZACION A TRAVÈS DE LA PARTICIÓN Y ADJUDICACION ADMINISTRATIVA DE LOTES DE TERRENOS UBICADOS EN BARRIOS DE LA JURISDICCION TERRITORIAL DEL CANTON MANTA; adjuntando el proyecto urbanístico y el listado definitivo de los adjudicatarios, lotes, manzanas, linderos, con el respaldo respectivo de los informes de las Direcciones Municipales de: Planeamiento Urbano; Avalúos y Catastros; y, Gestión Social y Comunitaria, cumpliendo lo establecido en la Ordenanza;

GOBIERNO AUTÓNOMO DESCENTRALIZADO MUNICIPAL DEL CANTÓN MANTA

[illegible]	[illegible]	[illegible]	[illegible]	[illegible]	[illegible]	[illegible]	[illegible]	[illegible]	[illegible]	[illegible]
[illegible]	[illegible]	[illegible]	[illegible]	[illegible]	[illegible]	[illegible]	[illegible]	[illegible]	[illegible]	[illegible]
[illegible]	[illegible]	[illegible]	[illegible]	[illegible]	[illegible]	[illegible]	[illegible]	[illegible]	[illegible]	[illegible]
								[illegible]		

BARRIO [illegible] PARROQUIA TARQUI

[illegible]	CLAVE	[illegible]	DIRECCIÓN ACTUAL	CÉDULA IDENTIDAD / RUC	AREA DE LOTE M2	AVALUO DEL LOTE	[illegible] DE VALORACIÓN DEL SUELO, CALCULO DE DERECHO DE TIERRA (ART. [illegible] LEY DE LA ORDENANZA)	VALOR A CANCELAR POR DERECHO DE TIERRA
[illegible]	[illegible]	[illegible]	[illegible]	[illegible]	[illegible]	[illegible]	[illegible]	[illegible]

GOBIERNO AUTÓNOMO DESCENTRALIZADO MUNICIPAL DEL CANTÓN MANTA

3-28-57-05-000	PARRAGA PARRAGA HELENDA BEATRIZ	URBIRRIOS I MZ. 04 LOTE 05	1308173971-4	144,00	1152,00	5%	57,60
3-28-57-06-000	LUC MORILLO RAFAEL CRISTOBAL	URBIRRIOS I MZ. 04 LOTE 06	1302369747-3	144,00	1152,00	5%	57,60
3-28-57-07-000	COBEÑA VELIZ MARIANA DEL JESUS	URBIRRIOS I MZ. 04 LOTE 07	1310241107-7	144,00	1152,00	5%	57,60
3-28-57-08-000	CEDEÑO JIMENEZ MERIDES MONSERRATE MORERA INTRIAGO DIGNES AQUILES	URBIRRIOS I MZ. 04 LOTE 08	1308206182-2 1308171563-1	144,00	1152,00	5%	57,60
3-28-57-09-000	MACIAS CUENCA JOSE GREGORIO	URBIRRIOS II MZ. 04 LOTE 09	1308560041-7	144,00	1152,00	5%	57,60
3-28-57-10-000	ESPINOZA BASURTO MARIS EUDALIS	URBIRRIOS II MZ. 04 LOTE 10	1307854201-7	144,00	1152,00	5%	57,60
3-28-57-11-000	MOREIRA MACIAS NORMA TRINIDAD	URBIRRIOS II MZ. 04 LOTE 11	1305457254-2	144,00	1152,00	5%	57,60
3-28-57-12-000	G.A.D MANTA	URBIRRIOS II MZ. 04 LOTE 12	1360000080001	144,00	1152,00	5%	57,60
3-28-57-13-000	MUÑOZ RUALES FINMA BEATRIZ	URBIRRIOS II MZ. 04 LOTE 13	1704600456-0	144,00	1152,00	5%	57,60
3-28-57-14-000	CEVALLOS GUERRERO CLIMACO JOEL	URBIRRIOS II MZ. 04 LOTE 14	1308202251-9	144,00	1152,00	5%	57,60
3-28-57-15-000	FLORES MENTESOCOCA CAROLINA ESTEFANIA	URBIRRIOS II MZ. 04 LOTE 15	1315072251-0	180,00	1440,00	5%	72,00
3-28-57-16-000	PACHECO DIAZ ALONZO PAULINA MONSERRATE	URBIRRIOS II MZ. 04 LOTE 16	1305286553-3	180,00	1440,00	5%	72,00
3-28-57-17-000	LUCAS MACIAS BERENICE VICTORIA	URBIRRIOS II MZ. 04 LOTE 17	1308540463-3	144,00	1152,00	5%	57,60
3-28-57-18-000	LUCIO ROSADO EDITA ELIZABETH	URBIRRIOS II MZ. 04 LOTE 18	1311900153-2	144,00	1152,00	5%	57,60
3-28-57-19-000	PINARGOTE DAMIANO LEONARDO DAVID	URBIRRIOS II MZ. 04 LOTE 19	1310413619-2	144,00	1152,00	5%	57,60
3-28-57-20-000	CAMBA LANEZ CRISTOBAL COLON	URBIRRIOS II MZ. 04 LOTE 20	0914250621-8	144,00	1152,00	5%	57,60
3-28-57-21-000	LOPEZ MORUCHO MARIA JUDITH	URBIRRIOS II MZ. 04 LOTE 21	1308971397-8	144,00	1152,00	5%	57,60
3-28-57-22-000	GARCIA COBEÑA YESENIA MARIANA	URBIRRIOS II MZ. 04 LOTE 22	1310045115-6	144,00	1152,00	5%	57,60
3-28-57-23-000	GARCIA PINUAVE GARDENIA ELIZABETH	URBIRRIOS II MZ. 04 LOTE 23	1310118543-8	144,00	1152,00	5%	57,60
3-28-57-24-000	GONZALEZ CAMPOS ALEX FERNANDO	URBIRRIOS II MZ. 04 LOTE 24	1306970030-2	144,00	1152,00	5%	57,60
3-28-57-25-000	GARCIA ZAMBRANO SANTA MARGARITA	URBIRRIOS II MZ. 04 LOTE 25	1308305505-5	144,00	1152,00	5%	57,60
3-28-57-26-000	VELASQUEZ ALMEIDA WILSON RAFAEL	URBIRRIOS II MZ. 04 LOTE 26	1306307715-6	144,00	1152,00	5%	57,60
3-28-57-27-000	BRAVO ROSADO ROSA MARGARITA	URBIRRIOS II MZ. 04 LOTE 27	1310304703-5	144,00	1152,00	5%	57,60
3-28-57-28-000	SANCHEZ MOREIRA LAURA MARIA	URBIRRIOS II MZ. 04 LOTE 28	1312312986-7	144,00	1152,00	5%	57,60
3-28-57-29-000	MARIN ALCIVAR MARIANA MARIA	URBIRRIOS II MZ. 04 LOTE 29	1305596044-6	144,00	1152,00	5%	57,60
3-28-57-30-000	VELEZ SACTOS DIGNAS CLEMIDES	URBIRRIOS II MZ. 04 LOTE 30	1304686710-1	180,00	1440,00	5%	72,00
				4464,00			

CANTON MANTA

MANZANA	CLAVE	ADJUDICATARIO	DIRECCION ACTUAL	CEDULA IDENTIDAD / RUC	AREA DE LOTE M2	AVALUO DEL LOTE	VALORACION DEL SUELO CALCULO DE EXCESO DE TERRA (ART. 13 LEY DE LA ORDENANZA)	VALOR A CANCELAR POR DERECHO DE TERRA
5	3-28-56-01-000	MURILLO CEVALLOS MARLONE ELIZABETH	URBIRRIOS II MZ. 05 LOTE 01	1308655539-2	180,00	1440,00	5%	72,00
	3-28-56-02-000	VERA FERNANDEZ VICTOR CELEMIO	URBIRRIOS II MZ. 05 LOTE 02	1308180875-6	144,00	1152,00	5%	57,60
	3-28-56-03-000	REYES PICO MANUEL DE JESUS	URBIRRIOS II MZ. 05 LOTE 03	1306114299-8	144,00	1152,00	5%	57,60
	3-28-56-04-000	GUIATE VASQUEZ LUIS XAVIER	URBIRRIOS II MZ. 05 LOTE 04	0925209449-4	144,00	1152,00	5%	57,60
	3-28-56-05-000	MANTUANO DELGADO MONICA BEATRIZ	URBIRRIOS II MZ. 05 LOTE 05	1309508864-0	144,00	1152,00	5%	57,60
	3-28-56-06-000	MONENDEZ MONTES MARTHA ALEJANDRA	URBIRRIOS II MZ. 05 LOTE 06	1311000888-4	144,00	1152,00	5%	57,60
	3-28-56-07-000	PARRAGA VELEZ VALERIO GONZALO	URBIRRIOS II MZ. 05 LOTE 07	1311417784-0	144,00	1152,00	5%	57,60
	3-28-56-08-000	PEREZ GUARANDA NURI MARUPIS	URBIRRIOS II MZ. 05 LOTE 08	1307931876-8	144,00	1152,00	5%	57,60
	3-28-56-09-000	CLEVER BARRE TERESA PALMELINA	URBIRRIOS II MZ. 05 LOTE 09	1307549413-3	144,00	1152,00	5%	57,60
	3-28-56-10-000	LUCIN GARCIA WILY NESTOR	URBIRRIOS II MZ. 05 LOTE 10	1311148599-5	144,00	1152,00	5%	57,60
	3-28-56-11-000	DELGADO MENDOZA AMADO VALENTIN PATRICIO	URBIRRIOS II MZ. 05 LOTE 11	1307778336-4	144,00	1152,00	5%	57,60
	3-28-56-12-000	MACIAS CASTRO MERCEDES MARILA	URBIRRIOS II MZ. 05 LOTE 12	1311586613-7	144,00	1152,00	5%	57,60
	3-28-56-13-000	SALDARRIAGA ZAMORANO NANCY INES	URBIRRIOS II MZ. 05 LOTE 13	1308777846-1	144,00	1152,00	5%	57,60
	3-28-56-14-000	BRAVO MACIAS MANUEL SANTIAGO	URBIRRIOS II MZ. 05 LOTE 14	1308690136-9	144,00	1152,00	5%	57,60
	3-28-56-15-000	MACIAS ALCIVAR JUAN FORTUNATO	URBIRRIOS II MZ. 05 LOTE 15	1308503018-8	180,00	1440,00	5%	72,00
	3-28-56-16-000	ZAMBRANO LOORZUNO MARITZA CECILIA	URBIRRIOS II MZ. 05 LOTE 16	1309021384-0	180,00	1440,00	5%	72,00
	3-28-56-17-000	CUENCA PONCE JOSE MIGUEL	URBIRRIOS II MZ. 05 LOTE 17	1308471074-4	144,00	1152,00	5%	57,60
	3-28-56-18-000	VELEZ MONTALVO FRANCISCA ESTHER	URBIRRIOS II MZ. 05 LOTE 18	1307587774-7	144,00	1152,00	5%	57,60
	3-28-56-19-000	MACIAS GARCIA MARIA LUCINDA	URBIRRIOS II MZ. 05 LOTE 19	1311386603-9	144,00	1152,00	5%	57,60
	3-28-56-20-000	SANCHEZ INTRIAGO EVELYN JOHANNA	URBIRRIOS II MZ. 05 LOTE 20	1312041183-8	144,00	1152,00	5%	57,60

Que, mediante memorando No. [illegible] -DGJ-CCHCH-2013 del 19 de noviembre de 2013, el Ing. [illegible] Director Municipal, indica que con el Informe Técnico Definitivo No. 09-PU-DCV, emitido por la Dirección Municipal de Planeamiento Urbano y las normas legales que preceden e antecedentes, indican se dirige que el proceso para legalizar el Barrio "Urbirrios II" se lleva a cabo de conformidad con lo que establece la ORDENANZA PARA DETERMINAR LOS ASENTAMIENTOS HUMANOS DE HECHO Y SU REGULARIZACION A TRAVÉS DE LA PARTICIÓN Y ADJUDICACION ADMINISTRATIVA DE LOTES DE TERRENOS UBICADOS EN BARRIOS DE LA JURISDICCION TERRITORIAL DEL CANTON MANTA. Por lo expuesto, en éste contexto, el señor Alcalde en su calidad de Ejecutivo del GAD-Manta, al tenor de lo prescrito en el Art. 10 de la Ordenanza en referencia y con la autorización que le otorgó el Concejo Municipal, mediante Resolución No. [illegible] en Sesión Ordinaria celebrada el 28 de marzo de 2013, [illegible] de del conocimiento, resolvió la PARTICIÓN Y ADJUDICACIÓN DEL BARRIO "URBIRRIOS II" DE LA PARROQUIA TARQUI DEL CANTÓN MANTA, de cada uno de los lotes de terrenos de propiedad municipal, conforme consta en el cuadro explicativo que forma parte del Informe definitivo No. 09-PU-DCV, suscrito por el Director de Planeamiento Urbano; y,

En ejercicio de sus facultades y atribuciones constitucionales y legales:

RESUELVE:

PRIMERA: Adjudicar setecientos sesenta y nueve lotes del Barrio "Urbirrios II", ubicado en la Parroquia Tarqui del Cantón Manta, con una área total de 286,999.68 m2, que se han distribuido de [illegible] lotes designados como 1; 2; 3; 4; 5; 6; 7; 8; 9; 10; [illegible] 14; [illegible] 17; 18; 19; 20; 21; 21A; 21B; 21C; 21D; 21E; 22; 23; 24; 25 en un área de lotes [illegible] 69.134,02m2 que corresponde al 38,54%; Área de Reserva de 31.746,17m2 que corresponde al 11,06%; Área Verde de 50.459,82m2 que corresponde al 13,03%; Área de canchas de 2.920,27 m2 que corresponde al 0,40%; Área de Canal de 24.031,51m2 que corresponde al 6,73%; Área de Equipamiento de 19.471,18m2 que corresponde al 5,08%; Área de Vías de 80.524,79m2 que corresponde al 20,97%; y, Aceras y Bordillos de 27.810,45m2 que corresponde al 7,13%, conforme el Informe Definitivo No. 09-PU-DCV presentado por la Dirección Municipal de Planeamiento Urbano, el cual forma parte como anexo de la presente Resolución, [illegible] con los respectivos manzanas, lotes, [illegible] código catastral y valores a cancelar por Derecho de Tierras.

1	[illegible]	[illegible]	[illegible]	[illegible]	[illegible]	[illegible]	[illegible]
	[illegible]	[illegible]	[illegible]	[illegible]	[illegible]	[illegible]	[illegible]
	[illegible]	[illegible]	[illegible]	[illegible]	[illegible]	[illegible]	[illegible]
	[illegible]	[illegible]	[illegible]	[illegible]	[illegible]	[illegible]	[illegible]
	[illegible]	[illegible]	[illegible]	[illegible]	[illegible]	[illegible]	[illegible]
	[illegible]	[illegible]	[illegible]	[illegible]	[illegible]	[illegible]	[illegible]
	[illegible]	[illegible]	[illegible]	[illegible]	[illegible]	[illegible]	[illegible]
	[illegible]	[illegible]	[illegible]	[illegible]	[illegible]	[illegible]	[illegible]

Dirección [illegible]

3-23-60-01-000	MURILLO MEZA DORA MARLENE	URBIRRIOS II MZ. 01 LOTE 09	130283572-1	144,00	1152,00	5%	57,60
3-23-60-02-000	PICO CUELLAR JUAN JONATHAN	URBIRRIOS II MZ. 01 LOTE 10	130489979-5	144,00	1152,00	5%	57,60
3-23-60-03-000	FLORES CHAVEZ JOSE MARCELO	URBIRRIOS II MZ. 01 LOTE 11	130301543-5	144,00	1152,00	5%	57,60
3-23-60-04-000	CHAVEZ PICO FRIDA MARIA	URBIRRIOS II MZ. 01 LOTE 12	130163046-2	144,00	1152,00	5%	57,60
3-23-60-05-000	MOLINA MOREIRA NELLY DAGNI	URBIRRIOS II MZ. 01 LOTE 13	130919919-4	144,00	1152,00	5%	57,60
3-23-60-06-000	ALava BERONES ANGELICA LUCIA	URBIRRIOS II MZ. 01 LOTE 14	130891194-3	144,00	1152,00	5%	57,60
3-23-60-07-000	MOLINA MOREIRA KEVER AGUSTIN	URBIRRIOS II MZ. 01 LOTE 15	130815215-4	180,00	1440,00	5%	72,00
3-23-60-08-000	ALAVA CHAVEZ DOLORES ASENCION	URBIRRIOS II MZ. 01 LOTE 16	130637606-0	180,00	1440,00	5%	72,00
3-23-60-09-000	CUEVA DELGADO LUIS ENRIQUE	URBIRRIOS II MZ. 01 LOTE 17	130003252-7	144,00	1152,00	5%	57,60
3-23-60-10-000	CATAGUA ZAMORA CESAR MARIAS	URBIRRIOS II MZ. 01 LOTE 18	130159869-2	144,00	1152,00	5%	57,60
3-23-60-11-000	VELEZ SUAREZ MARIA MONSERRATE	URBIRRIOS II MZ. 01 LOTE 19	130103791-1	144,00	1152,00	5%	57,60
3-23-60-12-000	CARMEN CLEMENCIA DELGADO LOPEZ	URBIRRIOS II MZ. 01 LOTE 20	130054551-8	144,00	1152,00	5%	57,60
3-23-60-13-000	GARCIA ARTEAGA DARWY DANIEL	URBIRRIOS II MZ. 01 LOTE 21	131126054-9	144,00	1152,00	5%	57,60
3-23-60-14-000	G.A.D MANTA	URBIRRIOS II MZ. 01 LOTE 22	1360000980001	144,00	1152,00	5%	57,60
3-23-60-17-000	G.A.D MANTA	URBIRRIOS II MZ. 01 LOTE 23	1360000980001	144,00	1152,00	5%	57,60
3-23-60-18-000	G.A.D MANTA	URBIRRIOS II MZ. 01 LOTE 24	1360000980001	144,00	1152,00	5%	57,60
3-23-61-07-000	CEDEÑO MELLA YANEL VERONICA	URBIRRIOS II MZ. 01 LOTE 25	130455170-7	144,00	1152,00	5%	57,60
3-23-61-08-000	INTRIAGO VACIAS GLENDA GUADALUPE	URBIRRIOS II MZ. 01 LOTE 26	130535620-8	144,00	1152,00	5%	57,60
3-23-61-09-000	G.A.D MANTA	URBIRRIOS II MZ. 01 LOTE 27	1360000980001	144,00	1152,00	5%	57,60
3-23-61-10-000	PAIVA CEVALLOS JACINTO RAMON	URBIRRIOS II MZ. 01 LOTE 28	130627970-7	144,00	1152,00	5%	57,60
3-23-61-11-000	LEON MOREIRA NELLY MERCEDES	URBIRRIOS II MZ. 01 LOTE 29	130452979-9	144,00	1152,00	5%	57,60
3-23-61-12-000	ALAVA SUAREZ KELVIN WAGNER	URBIRRIOS II MZ. 01 LOTE 30	130578345-2	180,00	1440,00	5%	72,00
				4457,00			

MANZANA	CLAVE	APELLIDOS Y NOMBRES	DIRECCIÓN NETUAL	CEDULA IDENTIDAD / RUC	AREA DE LOTE M2	VALOR DEL LOTE	% VALORACION DE SUELO (CALCULO DE DERECHO DE TERRA (ART. 12 DE ORDENANZA)	VALOR A CANCELAR POR DERECHO DE TIERRA
2	3-23-37-01-000	LOOR PICO ANGEL CUSTODIO	URBIRRIOS II MZ. 02 LOTE 01	130302871-1	180,00	1440,00	5%	72,00
	3-23-37-02-000	PINCAY RACHE JUDITH ISABEL	URBIRRIOS II MZ. 02 LOTE 02	130565313-8	144,00	1152,00	5%	57,60
	3-23-37-03-000	TUAREZ BERMUDEZ VICENTA ELIZABETH	URBIRRIOS II MZ. 02 LOTE 03	130125777-6	144,00	1152,00	5%	57,60
	3-23-37-04-000	CHAVEZ LUCAS GLADYS VICENTA	URBIRRIOS II MZ. 02 LOTE 04	130575479-4	144,00	1152,00	5%	57,60
	3-23-37-05-000	CARRANZA MANUEL DAVER	URBIRRIOS II MZ. 02 LOTE 05	131151454-9	144,00	1152,00	5%	57,60
	3-23-37-06-000	MENDOZA MEZA FRIS IDALIA	URBIRRIOS II MZ. 02 LOTE 06	130821894-0	144,00	1152,00	5%	57,60
	3-23-37-07-000	SANCHEZ SANCHEZ LUIS ALBERTO	URBIRRIOS II MZ. 02 LOTE 07	0510357584-4	144,00	1152,00	5%	57,60
	3-23-37-08-000	VALERIANO MERA ARMANDO FRANCISCO	URBIRRIOS II MZ. 02 LOTE 08	131089918-1	144,00	1152,00	5%	57,60
	3-23-37-09-000	CORTEZ URDANIGO JOSE LUIS	URBIRRIOS II MZ. 02 LOTE 09	130816590-6	144,00	1152,00	5%	57,60
	3-23-37-10-000	MONTES CARDENAS DEISY MARIBEL	URBIRRIOS II MZ. 02 LOTE 10	130865502-1	144,00	1152,00	5%	57,60
	3-23-37-11-000	VELEZ VELEZ RAMONA DE LOS ANGELES	URBIRRIOS II MZ. 02 LOTE 11	130761574-1	144,00	1152,00	5%	57,60
	3-23-37-12-000	MORAN MILLA FUERTE BRIGIDA LUISA	URBIRRIOS II MZ. 02 LOTE 12	130772735-2	144,00	1152,00	5%	57,60
	3-23-37-13-000	ASOCIACION "15 DE JUNIO"	URBIRRIOS II MZ. 02 LOTE 13-14-15	1391728370001	468,00	3744,00	5%	187,20
	3-23-37-14-000	ASOCIACION DE COMERCIANTES DE MARISCOS "9 DE JULIO"	URBIRRIOS II MZ. 02 LOTE 16-17-18	1391743647001	468,00	3744,00	5%	187,20
	3-23-37-15-000	VILLAFUERTE GONZALEZ DEL CATALINA LORENA	URBIRRIOS II MZ. 02 LOTE 19 Y 20	130727298-5	288,00	2304,00	5%	115,20
	3-23-37-16-000	BONILLA ALAVA DIANA JACQUELINE	URBIRRIOS II MZ. 02 LOTE 21	131278834-9	144,00	1152,00	5%	57,60
	3-23-37-17-000	ANCHUNDIA FLORES MARIA ALEJANDRA	URBIRRIOS II MZ. 02 LOTE 22	131038988-6	144,00	1152,00	5%	57,60
	3-23-37-18-000	ANCHUNDIA DELGADO MERCEDES RAFAELA	URBIRRIOS II MZ. 02 LOTE 23	130453949-5	144,00	1152,00	5%	57,60
	3-23-37-19-000	BONILLA ALEJANDRA RODRIGUEZ RIVERA	URBIRRIOS II MZ. 02 LOTE 24	131059895-0	144,00	1152,00	5%	57,60
	3-23-37-20-000	BONILLA ALEJANDRA RODRIGUEZ RIVERA	URBIRRIOS II MZ. 02 LOTE 25	131059895-0	144,00	1152,00	5%	57,60
	3-23-37-21-000	SANCHEZ ANGULO LETICIA MARIANA	URBIRRIOS II MZ. 02 LOTE 26	130705613-7	144,00	1152,00	5%	57,60
	3-23-37-22-000	LUCAS ALCIVAR MARIA GARNICA	URBIRRIOS II MZ. 02 LOTE 27	131152848-1	144,00	1152,00	5%	57,60

GOBIERNO AUTÓNOMO DESCENTRALIZADO MUNICIPAL DEL CANTÓN MANTA

[illegible]	[illegible]	[illegible]	[illegible]	[illegible]	[illegible]	[illegible]	5%	[illegible]

GOBIERNO AUTÓNOMO
DESCENTRALIZADO MUNICIPAL
DEL
CANTÓN MANTA

[illegible] PARQUE JARGUI CANTÓN MANTA

MANZANA	CLAVE	ADJUDICATARIO	DIRECCIÓN ACTUAL	CÉDULA CIUDADANÍA	AREA DE LOTE M2	AVALUO DEL LOTE	% DE VALORACIÓN DEL SUELO CALCULO DE DERECHO DE TERRA (ART. 22 LEY DE LA ORDENANZA)	VALOR A CANCELAR POR DERECHO DE TIERRA
7	3-23-54-01-000	CEDEÑO FERNANDEZ CARMEN VANESSA	URBIRRIOS II MZ. 07 LOTE 01	1309729601-8	180,00	1440,00	5%	72,00
	3-23-54-02-000	BRIONES MACIAS MAYRA ELIZABETH	URBIRRIOS II MZ. 07 LOTE 02	1306326768-1	144,00	1152,00	5%	57,60
	3-23-54-03-000	GONZALES MERO VICTOR WILFRIDO	URBIRRIOS II MZ. 07 LOTE 03	1309550531-8	144,00	1152,00	5%	57,60
	3-23-54-04-000	SUAREZ CAGUA SOLANDA CONSUELO	URBIRRIOS II MZ. 07 LOTE 04	1312217109-7	144,00	1152,00	5%	57,60
	3-23-54-05-000	CUCEDO ZAMBRANO JESSICA ELIZABETH	URBIRRIOS II MZ. 07 LOTE 05	1310486485-4	144,00	1152,00	5%	57,60
	3-23-54-06-000	MOREIRA ZAMBRANO ALINA DEL CARMEN	URBIRRIOS II MZ. 07 LOTE 06	1307955036-7	144,00	1152,00	5%	57,60
	3-23-54-07-000	TOLA SOLORZANO MARIA LORENA	URBIRRIOS II MZ. 07 LOTE 07	1309250013-8	144,00	1152,00	5%	57,60
	3-23-54-08-000	VELEZ CEDEÑO JULIO ENRIQUE	URBIRRIOS II MZ. 07 LOTE 08	1310386846-1	144,00	1152,00	5%	57,60
	3-23-54-09-000	MOREIRA ZAMBRANO MARIANA DE JESUS	URBIRRIOS II MZ. 07 LOTE 09	1309009150-4	144,00	1152,00	5%	57,60
	3-23-54-10-000	MOREIRA ZAMBRANO MARIA ANUNCIATA	URBIRRIOS II MZ. 07 LOTE 10	1308057957-6	144,00	1152,00	5%	57,60
	3-23-54-11-000	GARCIA CABEÑA LEONARDO DANIEL DIR	URBIRRIOS II MZ. 07 LOTE 11	1311152603-9	144,00	1152,00	5%	57,60
	3-23-54-12-000	PONCE SAAVEDRA JENNIFER KATIUSKA	URBIRRIOS II MZ. 07 LOTE 12	1312683750-7	144,00	1152,00	5%	57,60
	3-23-54-13-000	CASTRO MADRID ANGEL DARWIN	URBIRRIOS II MZ. 07 LOTE 13	1310512214-1	144,00	1152,00	5%	57,60
	3-23-54-14-000	CASTRO MADRID JORGE MIGUEL	URBIRRIOS II MZ. 07 LOTE 14	1309286604-4	144,00	1152,00	5%	57,60
	3-23-54-15-000	CEDEÑO SERRANO DAVID ALFREDO	URBIRRIOS II MZ. 07 LOTE 15	0905594754-4	180,00	1440,00	5%	72,00
	3-23-54-16-000	VARGAS MONTESDEOCA MARIO BUENERGE	URBIRRIOS II MZ. 07 LOTE 16	1308907243-6	180,00	1440,00	5%	72,00
	3-23-54-17-000	CABALLERO FERNANDEZ ERIKA YANETH	URBIRRIOS II MZ. 07 LOTE 17	1309075093-0	144,00	1152,00	5%	57,60
	3-23-54-18-000	MANCHENO VELEZ CARMEN ISABEL	URBIRRIOS II MZ. 07 LOTE 18	1309651564-4	144,00	1152,00	5%	57,60
	3-23-54-19-000	CEDEÑO MANGO SANTA SALOME	URBIRRIOS II MZ. 07 LOTE 19	1310189657-1	144,00	1152,00	5%	57,60
	3-23-54-20-000	CHICA MARIA DELROSARIO	URBIRRIOS II MZ. 07 LOTE 20	1306062791-8	144,00	1152,00	5%	57,60
	3-23-54-21-000	ELVIN JEOVANNY MENDOZA BRAVO	URBIRRIOS II MZ. 07 LOTE 21	1310375870-2	144,00	1152,00	5%	57,60
	3-23-54-22-000	PONCE DAQUE WALTER ROLANDO	URBIRRIOS II MZ. 07 LOTE 22	1309709659-3	144,00	1152,00	5%	57,60
	3-23-54-23-000	ZAMORANO ZAMBRANO ROSARIO ARACELY	URBIRRIOS II MZ. 07 LOTE 23	1311040152-0	144,00	1152,00	5%	57,60
	3-23-54-24-000	BERMAL MACIAS ROSA CLEOTILDE	URBIRRIOS II MZ. 07 LOTE 24	1308066854-1	144,00	1152,00	5%	57,60
	3-23-54-25-000	MOREIRA MACIAS JOSE PEDRO	URBIRRIOS II MZ. 07 LOTE 25	1308029165-0	144,00	1152,00	5%	57,60
	3-23-54-26-000	REYES MENDOZA RODOLFO ARTURO	URBIRRIOS II MZ. 07 LOTE 26	1308170631-1	144,00	1152,00	5%	57,60
	3-23-54-27-000	LEMOS CHAVEZ LUCIA ELIZABETH	URBIRRIOS II MZ. 07 LOTE 27	1306666547-1	144,00	1152,00	5%	57,60
	3-23-54-28-000	DELGADO DAVILA MANUEL CRISTOBAL	URBIRRIOS II MZ. 07 LOTE 28	1306028977-0	144,00	1152,00	5%	57,60
	3-23-54-29-000	MACIAS CHAVEZ WILMER LEONAR	URBIRRIOS II MZ. 07 LOTE 29	1308060891-1	144,00	1152,00	5%	57,60
	3-23-54-30-000	RIVAS MOREIRA CARMEN AMELIA	URBIRRIOS II MZ. 07 LOTE 30	1306146617	180,00	1440,00	5%	72,00
					4464,00			

[illegible] PARQUE JARGUI CANTÓN MANTA

MANZANA	CLAVE	ADJUDICATARIO	DIRECCIÓN ACTUAL	CÉDULA CIUDADANÍA	AREA DE LOTE M2	AVALUO DEL LOTE	% DE VALORACIÓN DEL SUELO CALCULO DE DERECHO DE TERRA (ART. 22 LEY DE LA ORDENANZA)	VALOR A CANCELAR POR DERECHO DE TIERRA
	3-23-54-01-000	DELGADO ALAVA VICTOR MAX MILIANO	URBIRRIOS II MZ. 08 LOTE 01	1309543428-8	180,00	1440,00	5%	72,00
	3-23-54-02-000	ALAVA BRIONES BETTY MARGARITA	URBIRRIOS II MZ. 08 LOTE 02	1309050169-7	144,00	1152,00	5%	57,60
	3-23-54-03-000	ESPINALES ALCIVAR ROSANA ELIZABETH	URBIRRIOS II MZ. 08 LOTE 03	1310051144-1	144,00	1152,00	5%	57,60
	3-23-54-04-000	BELLO AVILA EDUARDO JUAREZ	URBIRRIOS II MZ. 08 LOTE 04	1309291477-1	144,00	1152,00	5%	57,60
	3-23-54-05-000	CALDERON VERNAZA WINSER GERARDO	URBIRRIOS II MZ. 08 LOTE 05	1305520033-7	144,00	1152,00	5%	57,60
	3-23-54-06-000	HOYA CEDEÑO ATALINDA MARITAL	URBIRRIOS II MZ. 08 LOTE 06	1307533964-1	180,00	1440,00	5%	72,00
	3-23-54-07-000	CONTRERAS ZAPATA CARMEN ROSARIO	URBIRRIOS II MZ. 08 LOTE 07	1310701146-0	144,00	1152,00	5%	57,60

Dirección: Calle [illegible]
Teléfonos: [illegible]
Fax: [illegible]
Casilla: [illegible]
E-mail: [illegible]
Web: [illegible]

Secretaría General
GAD Manta

GOBIERNO AUTÓNOMO
DESCENTRALIZADO MUNICIPAL
DEL
CANTÓN MANTA

[illegible]	[illegible]	[illegible]	[illegible]	[illegible]	[illegible]	[illegible]	[illegible]	[illegible]	[illegible]

GOBIERNO AUTÓNOMO DESCENTRALIZADO MUNICIPAL DEL CANTÓN MANTA

3-28-52-24-000	MACIAS MUTIS MARIA TERESA	URBIRRIOS II MZ 29 LOTE 24	1305555427	144,00	1152,00	5%		57,60
3-28-52-25-000	ZAMBRANO CEDEÑO MARIA AGUSTINA	URBIRRIOS II MZ 29 LOTE 25	1312557705-2	144,00	1152,00	5%		57,60
3-28-52-26-000	PONCE CONSTANTE MARIANA ANGELA	URBIRRIOS II MZ 29 LOTE 26	1312556957-1	144,00	1152,00	5%		57,60
3-28-52-27-000	MIELES CEDEÑO JOSE RICARDO	URBIRRIOS II MZ 29 LOTE 27	1307092840-1	144,00	1152,00	5%		57,60
3-28-52-28-000	VELEZ ZAMBRANO JENNY SUSANA	URBIRRIOS II MZ 29 LOTE 28	1312081001-2	144,00	1152,00	5%		57,60
3-28-52-29-000	LOZA RISCO MARCA AUXILIADORA	URBIRRIOS II MZ 29 LOTE 29	1307205981-2	144,00	1152,00	5%		57,60
3-28-52-30-000	LOZA RISCO BERTHA DANIELA	URBIRRIOS II MZ 29 LOTE 30	1310205016-1	150,00	1440,00	5%		72,00
				4464,00				

BARRIO "URBIRRIOS II" - PARROQUIA TARQUI CANTÓN MANTA

MANZANA	CLAVE	ADJUDICATARIO	DIRECCIÓN ACTUAL	CEDULA DE Iidentidad / RUC	AVALUO DE LOTE M2	AVALUO DEL LOTE	5% DE VALORIZACION DEL SUELO (CALCULO DE DERECHO DE TIERRA (ART. 33 LOT. C DE LA ORDENANZA)	VALOR A CANCELAR POR DERECHO DE TIERRA
10	3-28-51-01-000	ARTEAGA CHOEZ JUAN CARLOS	URBIRRIOS II MZ 10 LOTE 01	1308831140-7	160,00	1440,00	5%	72,00
	3-28-51-02-000	MACIAS QUIROZ DANIEL FRANCISCO	URBIRRIOS II MZ 10 LOTE 02	1309069105-4	144,00	1152,00	5%	57,60
	3-28-51-03-000	MOREIRA BERMAL BETY YOLANDA	URBIRRIOS II MZ 10 LOTE 03	1309347755-7	144,00	1152,00	5%	57,60
	3-28-51-04-000	BAZURE ZAMBRANO ERIKA CRISTINA	URBIRRIOS II MZ 10 LOTE 04	1312127170-6	144,00	1152,00	5%	57,60
	3-28-51-07-000	MARTINEZ BARREAN SEGUNDO LUIS	URBIRRIOS II MZ 10 LOTE 05	1308545338-9	144,00	1152,00	5%	57,60
	3-28-51-05-000	GARCIA CEDEÑO JOSEFA ALINA	URBIRRIOS II MZ 10 LOTE 06	1310000028-8	144,00	1152,00	5%	57,60
	3-28-51-07-000	MACIAS ZAMBRANO DAVID DAVID	URBIRRIOS II MZ 10 LOTE 07	1326700084-2	144,00	1152,00	5%	57,60
	3-28-51-08-000	LUNGO PEDRAHITA ISABEL MARIA	URBIRRIOS II MZ 10 LOTE 08	1307410274-8	144,00	1152,00	5%	57,60
	3-28-51-09-000	SABANDO PALMA JOFFNY ANTONIO	URBIRRIOS II MZ 10 LOTE 09	0917743870-0	144,00	1152,00	5%	57,60
	3-28-51-10-000	ZAMBRANO BRAVO VICTOR OSWALDO	URBIRRIOS II MZ 10 LOTE 10	1307550061-2	144,00	1152,00	5%	57,60
	3-28-51-11-000	PINCAY CHOEZ MONSERRATE BERTHA	URBIRRIOS II MZ 10 LOTE 11	1310250013-0	144,00	1152,00	5%	57,60
	3-28-51-12-000	BARRETO ARTEAGA MARIA AUXILIADORA	URBIRRIOS II MZ 10 LOTE 12	1309212178-7	144,00	1152,00	5%	57,60
	3-28-51-13-000	CORDOVA PEÑARRIETA MARLON ALEXIS	URBIRRIOS II MZ 10 LOTE 13	1309845009-0	144,00	1152,00	5%	57,60
	3-28-51-14-000	DELGADO BRAVO DELIA NARCISA	URBIRRIOS II MZ 10 LOTE 14	1310000309-6	144,00	1152,00	5%	57,60
	3-28-51-15-000	COVEÑA PALMA VERICA MARIELA	URBIRRIOS II MZ 10 LOTE 15	1310257590-5	160,00	1440,00	5%	72,00
	3-28-51-16-000	BORJA DE LA PAZ JOSE RAFAEL	URBIRRIOS II MZ 10 LOTE 16	0904541313-4	160,00	1440,00	5%	72,00
	3-28-51-17-000	ORDOÑEZ PALMA ANTONETA ISABEL	URBIRRIOS II MZ 10 LOTE 17	0912097111-9	144,00	1152,00	5%	57,60
	3-28-51-18-000	CASTRO CEDEÑO RAUL ALEXANDER	URBIRRIOS II MZ 10 LOTE 18	1309113338-6	144,00	1152,00	5%	57,60
	3-28-51-19-000	VINCES MEDRANDA WILMER LEIFON	URBIRRIOS II MZ 10 LOTE 19	1309469874-2	144,00	1152,00	5%	57,60
	3-28-51-20-000	VINCES MEDRANDA BERLY GALINDO	URBIRRIOS II MZ 10 LOTE 20	1307171814-8	144,00	1152,00	5%	57,60
	3-28-51-21-000	RICO CARRILLO JOHNNY OLAVIO	URBIRRIOS II MZ 10 LOTE 21	1310413383-5	144,00	1152,00	5%	57,60
	3-28-51-22-000	RODRIGUEZ DE LA CRUZ FLAVIA MARIA	URBIRRIOS II MZ 10 LOTE 22	1312591104-4	144,00	1152,00	5%	57,60
	3-28-51-23-000	CEDEÑO CASTAÑO JOSE GUSTAVO	URBIRRIOS II MZ 10 LOTE 23	1309638281-3	144,00	1152,00	5%	57,60
	3-28-51-24-000	VELEZ CEDEÑO NOLVIA FILOMENA	URBIRRIOS II MZ 10 LOTE 24	1309080619-7	144,00	1152,00	5%	57,60
	3-28-51-25-000	CEDEÑO ZAMBRANO DELIA DEALIDA	URBIRRIOS II MZ 10 LOTE 25	1309281115-7	144,00	1152,00	5%	57,60
	3-28-51-26-000	PLUTO CHAVEZ ROSANA MARITZA	URBIRRIOS II MZ 10 LOTE 26	1310036131-0	144,00	1152,00	5%	57,60
	3-28-51-27-000	ROSADO CHAVEZ OLMAN OSWALDO	URBIRRIOS II MZ 10 LOTE 27	1311142871-8	144,00	1152,00	5%	57,60
	3-28-51-28-000	TUBANO BAQUERIZO SANTORIO	URBIRRIOS II MZ 10 LOTE 28	1306305059-1	144,00	1152,00	5%	57,60
	3-28-51-29-000	MARIN CARRANZA MARIA MAGDALENA	URBIRRIOS II MZ 10 LOTE 29	1307014075-4	144,00	1152,00	5%	57,60
	3-28-51-30-000	MARTINEZ MARTINEZ ACQUILINO ELIZABETH	URBIRRIOS II MZ 10 LOTE 30	1311997714-4	160,00	1440,00	5%	72,00
				4464,00				

Dirección: [illegible]
Teléfono: [illegible]
Fax: [illegible]
Casilla: [illegible]
E-mail: [illegible]
Web: [illegible]

GOBIERNO AUTONOMO DESCENTRALIZADO MUNICIPAL

CANTON MANTA

CONTRA	CLAVE	ACREDITADO	DIRECCION ACTUAL	CEDULA IDENTIDAD / RUC	AREA DE LOTE M2	AVALUO CATASTRAL	% DE VALORACION DE SUELO, CALCULO DE DERECHO DE TIERRA (ART. 11 LT. G DE LA ORDENANZA)	VALOR A CANCELAR POR DERECHO DE TIERRA
[illegible]	[illegible]	[illegible]	[illegible]	[illegible]	[illegible]	[illegible]	5%	[illegible]

	3-23-67-05-000	LEON ELDAY TERESA LUCRECIA	URBIRRIOS II MZ 12 LOTES 05-06	1305478884-6	288,00	1804,00	5%	112,75
12	3-23-67-07-000	MACIAS CEDEÑO LEONIDAS MONSERRATE	URBIRRIOS II MZ 12 LOTE 07	1310078216-6	144,00	1152,00	5%	57,60
	3-23-67-08-000	CEDEÑO ORDOÑEZ JULIO CESAR	URBIRRIOS II MZ 12 LOTE 08	171518667-1	144,00	1152,00	5%	57,60
	3-23-67-09-000	CEDEÑO ORDOÑEZ PAOLA MARIA	URBIRRIOS II MZ 12 LOTE 09	1310799111-7	144,00	1152,00	5%	57,60
	3-23-67-10-000	MEDA PALACIOS ANGELICA MARIA	URBIRRIOS II MZ 12 LOTE 10	1310588806-8	144,00	1152,00	5%	57,60
	3-23-67-11-000	MEDA PALACIOS MARIA INELDINA	URBIRRIOS II MZ 12 LOTE 11	1302587071-1	144,00	1152,00	5%	57,60
	3-23-67-12-000	ACIMA CALDERON CARLOS HERIBERTO	URBIRRIOS II MZ 12 LOTE 12	1300152850-9	144,00	1152,00	5%	57,60
	3-23-67-13-000	MOREIRA MOREIRA GABRIELA NATALY	URBIRRIOS II MZ 12 LOTE 13	1312738260-1	144,00	1152,00	5%	57,60
	3-23-67-14-000	CUSCANO ARIAS XARIMA ELIZABETH	URBIRRIOS II MZ 12 LOTE 14	1310591357	144,00	1152,00	5%	57,60
	3-23-67-15-000	ASOCIACION DE MARISCOS NUEVO TARQUA	URBIRRIOS II MZ 12 LOTE 15	1391776488001	144,00	1152,00	5%	57,60
					2160,00			

MANZANA	CLAVE	APELLIDOS Y NOMBRES	DIRECCION ACTUAL	CEDULA IDENTIDAD Y RUC	AREA DE LOTE M2	AVALUO DEL LOTE	% DE VALORACION DEL SUELO, CALCULO DE DERECHOS DE TIERRA (ART. 111 LITC. DE LA ORDENANZA)	VALOR A CANCELAR POR DERECHO DE TIERRA
	3-23-67-01-000	ZAMBRANO ZAMBRANO CELO MONSERRATE	URBIRRIOS II MZ 15 LOTE 01	1717598909-9	206,14	1649,12	5%	82,46
	3-23-67-02-000	ZAMBRANO ZAMBRANO MIRIAN NANCY	URBIRRIOS II MZ 15 LOTE 02	1305562315-2	144,00	1152,00	5%	57,60
	3-23-67-03-000	TARRAGA JOSE GALO	URBIRRIOS II MZ 15 LOTE 03	1303064620-3	144,00	1152,00	5%	57,60
	3-23-67-04-000	ALAVICON CEDEÑO BLANCA ELIZABETH	URBIRRIOS II MZ 15 LOTE 04	1309204114-4	144,00	1152,00	5%	57,60
	3-23-67-05-000	HORACIO TIRLO EVER IVAN	URBIRRIOS II MZ 15 LOTE 05	1307925038-2	144,00	1152,00	5%	57,60
	3-23-67-06-000	DELGADO ROCA AURA PATRICIA	URBIRRIOS II MZ 15 LOTE 06	1309155832-5	144,00	1152,00	5%	57,60
	3-23-67-07-000	G.A.D MANTA	URBIRRIOS II MZ 15 LOTE 07	1960000650001	144,00	1152,00	5%	57,60
	3-23-67-08-000	MOREIRA PEÑAFIEL SUETA ELIZABETH	URBIRRIOS II MZ 15 LOTE 08	1306078013-3	144,00	1152,00	5%	57,60
	3-23-67-09-000	GOMEZ BRAVO JENNY MARISOL	URBIRRIOS II MZ 15 LOTE 09	1303338879-5	144,00	1152,00	5%	57,60
	3-23-67-10-000	ZAMBRANO CEDEÑO MARLENY MONSERRATE	URBIRRIOS II MZ 15 LOTE 10	1305523920-7	144,00	1152,00	5%	57,60
	3-23-67-11-000	CALLE REVERONA MARGARITA	URBIRRIOS II MZ 15 LOTE 11	1307985543-9	144,00	1152,00	5%	57,60
	3-23-67-12-000	CHOEZ AVILA DORIS ALEXANDRA	URBIRRIOS II MZ 15 LOTE 12	1308582028-3	144,00	1152,00	5%	57,60
	3-23-67-13-000	GARCIA MONTOYA TINA MERCEDES	URBIRRIOS II MZ 15 LOTE 13	1308750099-3	144,00	1152,00	5%	57,60
	3-23-67-14-000	ZAMBRANO CEVALLOS MONSERRATE LUISA	URBIRRIOS II MZ 15 LOTE 14	1308064909-4	144,00	1152,00	5%	57,60
	3-23-67-15-000	G.A.D MANTA	URBIRRIOS II MZ 15 LOTE 15	1960000650001	144,00	1152,00	5%	57,60
	3-23-67-16-000	CHEVEZ VILLAFUERTE ARGENIS ANTONIO	URBIRRIOS II MZ 15 LOTE 16	1310765913-9	144,00	1152,00	5%	57,60
	3-23-67-17-000	ZAMBRANO TOLON LEONIA BOLIVAR	URBIRRIOS II MZ 15 LOTE 17	1310477388-8	144,00	1152,00	5%	57,60
	3-23-67-18-000	SALCEDO CHAVEZ PEDRO WASHINGTON	URBIRRIOS II MZ 15 LOTE 18	1307750097-0	144,00	1152,00	5%	57,60
	3-23-67-19-000	MENDOZA GARCIA FATIMA DEL ROCIO	URBIRRIOS II MZ 15 LOTE 19	1308099419-0	144,00	1152,00	5%	57,60
15	3-23-67-20-000	ZAMBRANO CEDEÑO LUISA DE MARILAC	URBIRRIOS II MZ 15 LOTE 20	1309025838-8	144,00	1152,00	5%	57,60
	3-23-67-21-000	VERA BURGOS WASHINGTON OBLEY	URBIRRIOS II MZ 15 LOTE 21	1309217715-1	144,00	1152,00	5%	57,60
	3-23-67-22-000	CHOEZ POSLIGUA WILFRIDO DAGOBERTO	URBIRRIOS II MZ 15 LOTE 22	1302805159-8	144,00	1152,00	5%	57,60
	3-23-67-23-000	MENDOZA FREDO MARIA ERNESTINA	URBIRRIOS II MZ 15 LOTE 23	1311580065-4	144,00	1152,00	5%	57,60
	3-23-67-24-000	CHUQUE GOMEZ MANUEL BENITO	URBIRRIOS II MZ 15 LOTE 24	1309544419-0	144,00	1152,00	5%	57,60
	3-23-67-25-000	REYES VONCO MIRIAN ROSA	URBIRRIOS II MZ 15 LOTE 25	1308785976-6	144,00	1152,00	5%	57,60
	3-23-67-26-000	GOMEZ CATAGUA LAURO LORENZO	URBIRRIOS II MZ 15 LOTE 26	1303909170-0	144,00	1152,00	5%	57,60
	3-23-67-27-000	PILASAGUA SOLEDAD DE LA PIEDAD	URBIRRIOS II MZ 15 LOTE 27	1311479953-7	144,00	1152,00	5%	57,60
	3-23-67-28-000	GUARANDA MENDOZA ROBERT ANTONIO	URBIRRIOS II MZ 15 LOTE 28	1313455500-9	144,00	1152,00	5%	57,60
	3-23-67-29-000	VERA CEDEÑO JOSEFA LETICIA	URBIRRIOS II MZ 15 LOTE 29	1309129737-0	186,00	1490,40	5%	74,52
					2160,00			

GOBIERNO AUTONOMO DESCENTRALIZADO MUNICIPAL DEL CANTON MANTA

3-03-68-13-000	DARIAGO ANCHUNDIA FABIOLA MARITA	URBIRRIOS I MZ. 18 LOTE 37	1312388990-1	144,00	1152,00	5%	57,60
3-03-68-15-000	AMARIDO LEON YELLY DEL ROCIO	URBIRRIOS I MZ. 18 LOTE 36	1306824110-1	144,00	1152,00	5%	57,60
3-03-68-16-000	MORENO REYES JESSICA ELIZABETH	URBIRRIOS II MZ. 18 LOTE 06	1312519328-1	144,00	1152,00	5%	57,60
3-03-68-17-000	TUBAY ESPINALES CRUZATO RAMON	URBIRRIOS II MZ. 18 LOTE 10	1305198846-0	144,00	1152,00	5%	57,60
3-03-68-18-000	ALVAREZ LOPEZ IRENE MAUL	URBIRRIOS II MZ. 18 LOTE 11	1307481274-7	144,00	1152,00	5%	57,60
3-03-68-19-000	DELGADO VIERO PACOY WILVIN	URBIRRIOS II MZ. 18 LOTE 12	1309541616-4	144,00	1152,00	5%	57,60
3-03-68-20-000	CEVALLOS [illegible] JAVIER	URBIRRIOS II MZ. 18 LOTE 13 - 14	1312068841-0	288,00	2304,00	5%	115,20
3-03-68-21-000	VARGAS RENGIFO JULIANA JOSEFA	URBIRRIOS II MZ. 18 LOTE 15	1309979535-8	144,00	1152,00	5%	57,60
3-03-68-22-000	VARGAS RENGIFO MARIA LUISA	URBIRRIOS II MZ. 18 LOTE 16	1304917727-9	144,00	1152,00	5%	57,60
3-03-68-23-000	SOLORZANO PRADA ANDREA WILFRIDO	URBIRRIOS II MZ. 18 LOTE 17	1309579337-2	144,00	1152,00	5%	57,60
3-03-68-24-000	CHAVEZ MOLINA MARIA JULIANA	URBIRRIOS II MZ. 18 LOTE 18	1304384837-3	144,00	1152,00	5%	57,60
3-03-68-25-000	SANTANA ACOSTA MEJIA SUSANA	URBIRRIOS II MZ. 18 LOTE 19	1305689423-5	144,00	1152,00	5%	57,60
3-03-68-27-000	CEDEÑO ACOSTA FERNANDO FABIAN	URBIRRIOS II MZ. 18 LOTE 20	1312461773-2	144,00	1152,00	5%	57,60
3-03-68-28-000	MEDLEY GUZMAN ZOILA NATALIA	URBIRRIOS I MZ. 18 LOTE 21	0911754162-0	144,00	1152,00	5%	57,60
3-03-68-29-000	TOALA SOLEDISPA CARGEBAAC	URBIRRIOS I MZ. 18 LOTE 22	1309707734-8	144,00	1152,00	5%	57,60
3-03-68-30-000	CEVALLOS MARIA MONSERRATE	URBIRRIOS II MZ. 18 LOTE 23	1309485093-4	144,00	1152,00	5%	57,60
3-03-68-31-000	ANCHUNDIA RIVAS JENNY AURORA	URBIRRIOS II MZ. 18 LOTE 24	1304857004-4	144,00	1152,00	5%	57,60
3-03-68-32-000	TAMAYO TAMBRANO AMPARO DE LOURDES	URBIRRIOS II MZ. 18 LOTE 25	1708911832-7	144,00	1152,00	5%	57,60
3-03-68-33-000	VOLTE LOPEZ MONICA LUZ	URBIRRIOS II MZ. 18 LOTE 26	1309601105-8	144,00	1152,00	5%	57,60
3-03-68-34-000	PINCAY TAMARIZ MARIA ELENA	URBIRRIOS II MZ. 18 LOTE 27	1306815228-5	144,00	1152,00	5%	57,60
3-03-68-35-000	VALDIVIESO GUTIERREZ MARIA ALEXANDRA	URBIRRIOS II MZ. 18 LOTE 28	1311905066-4	144,00	1152,00	5%	57,60
3-03-68-36-000	VALDIVIESO GONZALEZ SOLEDAD JUANITA	URBIRRIOS I MZ. 18 LOTE 29	1309300468-1	144,00	1152,00	5%	57,60
3-03-68-37-000	BACUE GOMEZ LAURA ALEXANDRA	URBIRRIOS II MZ. 18 LOTE 30	1208835571-5	144,00	1152,00	5%	57,60
3-03-68-38-000	LOOR GARCIA CARMEN GLADY	URBIRRIOS II MZ. 18 LOTE 31	1312012534-6	144,00	1152,00	5%	57,60
3-03-68-39-000	MARQUEZ LUCAY BASILIA JACQUELINE	URBIRRIOS II MZ. 18 LOTE 32	0914309704-4	144,00	1152,00	5%	57,60
3-03-68-40-000	PINCAY CASTRO HERMES MODESTO	URBIRRIOS II MZ. 18 LOTE 33	1312072618-6	144,00	1152,00	5%	57,60
3-03-68-41-000	GARCIA ROMERO EDUARDO PAUL	URBIRRIOS II MZ. 18 LOTE 34	1312211525-1	144,00	1152,00	5%	57,60
3-03-68-42-000	VILLAFUERTE BAQUE SILVIA MARIA	URBIRRIOS II MZ. 18 LOTE 35	1307416068-4	144,00	1152,00	5%	57,60
3-03-68-43-000	PILOSIAN PELO SANTOS ANDRES	URBIRRIOS II MZ. 18 LOTE 36	1303192506-8	144,00	1152,00	5%	57,60
3-03-68-44-000	CANDO MARIA MAGDALENA	URBIRRIOS II MZ. 18 LOTE 37	1307531052-9	144,00	1152,00	5%	57,60
				5350,00			

BARRIO "URBIRRIOS II" - PARROQUIA TARQUI CANTON MANTA

ITEM	CLAVE	ADJUDICATARIO	UBICACION ACTUAL	CEDULA IDENTIDAD / RUC	AREA DE LOTE M2	AVALUO	% DE VALORACION DEL SUELO CALCULO DE EFECTO DE OBRA (ART. 11 DE LA ORDENANZA)	VALOR A CANCELAR POR EFECTO DE OBRA
	3-03-70-[illegible]-000	AVILA GUILLIS OSCAR RAUL	URBIRRIOS II MZ. 19 LOTE 01	1310640931-1	160,00	1318,64	5%	65,93
	3-03-70-[illegible]-000	ARANA ARUAYO LEONEL STALIN	URBIRRIOS II MZ. 19 LOTE 02	1311497374-2	144,00	1152,00	5%	57,60
	3-03-70-[illegible]-000	CONCHIMEL MUSO VERONICA ALEXANDRA	URBIRRIOS II MZ. 19 LOTE 03	1310499592-7	144,00	1152,00	5%	57,60
	3-03-70-[illegible]-000	MORENO FERTOLA FURCILE FORNARTO	URBIRRIOS II MZ. 19 LOTE 04	[illegible]	144,00	1152,00	5%	57,60
	3-03-70-[illegible]-000	CEVALLOS DUEÑAS PEDRO GIOVANNY	URBIRRIOS II MZ. 19 LOTE 05	1307922067-1	144,00	1152,00	5%	57,60
	3-03-70-[illegible]-000	DOCAMPO ZAMBRANO KATHERINE PAOLA	URBIRRIOS II MZ. 19 LOTE 06	1311153107-7	144,00	1152,00	5%	57,60
	3-03-70-[illegible]-000	SALAZAR YOSA MARIA MARIA	URBIRRIOS II MZ. 19 LOTE 07	1308694833-1	144,00	1152,00	5%	57,60
	3-03-70-[illegible]-000	VERGARA OYARTA MANUEL ANTONIO	URBIRRIOS II MZ. 19 LOTE 08	1309499122-1	144,00	1152,00	5%	57,60
	3-03-70-[illegible]-000	VELEZ MENDOZA RONALD HUMBERTO	URBIRRIOS II MZ. 19 LOTE 09	1309955129-1	144,00	1152,00	5%	57,60
	3-03-70-[illegible]-000	MANCHENO [illegible]	URBIRRIOS II MZ. 19 LOTE 10	[illegible]	144,00	1152,00	5%	57,60
	3-03-70-[illegible]-000	VERA CEVALLOS [illegible]	URBIRRIOS II MZ. 19 LOTE 11	1309740111-3	144,00	1152,00	5%	57,60
	3-03-70-[illegible]-000	AVILA SANCHEZ [illegible]	URBIRRIOS II MZ. 19 LOTE 12	1308355744-8	144,00	1152,00	5%	57,60
	3-03-70-[illegible]-000	[illegible]	URBIRRIOS II MZ. 19 LOTE 13	[illegible]	144,00	1152,00	5%	57,60
	[illegible]	[illegible]	URBIRRIOS II MZ. 19 LOTE 14	[illegible]	144,00	1152,00	5%	[illegible]

Dirección: [illegible]
Teléfonos: [illegible]
Fax: [illegible]
Correo: [illegible]
Página Web: [illegible]

Página 17 de 28
Secretaría General
[illegible]

GOBIERNO AUTÓNOMO DESCENTRALIZADO MUNICIPAL

CANTÓN MANTA

BARRIO "URBIRRIOS II" - PARROQUIA TARQUI, CANTÓN MANTA

[illegible]	[illegible]	[illegible]	[illegible]	[illegible]	[illegible]	[illegible]	[illegible]	N° DE VALIDACIÓN DEL ANTES, CATASTRO DE DERECHOS DE TIERRA (ART. 11 LEY DE LA CIUDADANÍA)	VALOR A CANCELAR POR DERECHO DE TIERRA
[illegible]	[illegible]	[illegible]	[illegible]	[illegible]	[illegible]	[illegible]	[illegible]	[illegible]	[illegible]

GOBIERNO AUTÓNOMO DESCENTRALIZADO MUNICIPAL DEL CANTÓN MANTA

	1-13-66-18-000	MANTUANO VELEZ NARCISA ELIZABETH	URBIRRIOS II MZ. 16 LOTE 49	1310604707-7	144,00	1152,00	5%	57,60
	1-13-66-37-000	SILVA BRAVO JOSE ROMAN	URBIRRIOS II MZ. 16 LOTE 50	1309468019-7	144,00	1152,00	5%	57,60
	1-13-66-36-000	BRAVO CHICA CLEMENTA SEBASTIANA	URBIRRIOS I MZ. 16 LOTE 51	1304969134-3	144,00	1152,00	5%	57,60
	1-13-66-35-000	FATIMA DONAUZA MIRO QUIROZ	URBIRRIOS I MZ. 16 LOTE 52	1312903930-9	144,00	1152,00	5%	57,60
	1-13-66-34-000	PINARGOTE LOOR JOANNY JACQUELINE	URBIRRIOS II MZ. 16 LOTE 53	1308887429-6	144,00	1152,00	5%	57,60
	1-13-66-33-000	BERMEO DERMEO RIGOBERTO ENRIQUE	URBIRRIOS II MZ. 16 LOTE 54	1310207193-2	144,00	1152,00	5%	57,60
	1-13-66-32-000	GARCIA MENDOZA JOSE BRYANNY	URBIRRIOS II MZ. 16 LOTE 55	1312021206-5	144,00	1152,00	5%	57,60
	1-13-66-31-000	VALTON ARTEAGA TELMA MERCEDINA	URBIRRIOS I MZ. 16 LOTE 56	1310326236-1	144,00	1152,00	5%	57,60
	1-13-66-30-000	CEDEÑO MANZO MARIA CATALINA	URBIRRIOS I MZ. 16 LOTE 57	1307962720-9	144,00	1152,00	5%	57,60
	1-13-66-29-000	ANDRADE CHANCAY EDGAR ALFREDO	URBIRRIOS I MZ. 16 LOTE 58	1308506861-1	217,00	1921,60	5%	96,08
					[illegible]			

BARRIO "URBIRRIOS II" - PARROQUIA TARQUI, CANTÓN MANTA

MANZANA	CLAVE	ADJUDICATARIO	DIRECCIÓN ACTUAL	CÉDULA CIUDADANÍA / RUC	AREA DE LOTE M2	AVALÚO DE LOTE	% DE VALORACIÓN DEL SUELO (CÁLCULO DE DERECHO DE TIERRA (ART. 22 LIT. C DE LA ORDENANZA)	VALOR A CANCELAR POR DERECHO DE TIERRA
17	1-13-66-35-000	BELLO DRIGGO ADRIANA ANDUZA	URBIRRIOS I MZ. 17 LOTE 31	1312470397-8	168,09	1328,72	5%	66,44
	1-13-66-34-000	CEDEÑO DRIGNA SIXTO MARIA	URBIRRIOS II MZ. 17 LOTE 32	1310944203-5	144,00	1152,00	5%	57,60
	1-13-66-33-000	VILLEGAS VILLEGAS RENE ROXANA	URBIRRIOS II MZ. 17 LOTE 33	1312094856-1	144,00	1152,00	5%	57,60
	1-13-66-32-000	G.A.D. MANTA	URBIRRIOS II MZ. 17 LOTE 34	1360000990001	144,00	1152,00	5%	57,60
	1-13-66-31-000	LOPEZ DELGADO LUIS LEONARDO	URBIRRIOS II MZ. 17 LOTE 35	1310402189-7	144,00	1152,00	5%	57,60
	1-13-66-30-000	CALDERON RODRIGUEZ LUIS ALFONSO	URBIRRIOS II MZ. 17 LOTE 36	1309866096-1	144,00	1152,00	5%	57,60
	1-13-66-29-000	CHIRIBOGA ZAMBRANO LUIS ANTONIO	URBIRRIOS II MZ. 17 LOTE 37	1312301857-4	144,00	1152,00	5%	57,60
	1-13-66-28-000	LOOR PACHECO ESTHER MAGDALENA	URBIRRIOS II MZ. 17 LOTE 38	1312483322-6	144,00	1152,00	5%	57,60
	1-13-66-27-000	PINCAY BALDERA JOSE MANUEL	URBIRRIOS II MZ. 17 LOTE 39	1309858329-6	144,00	1152,00	5%	57,60
	1-13-66-26-000	VELEZ MACIAS PATRICIA MARIANELA	URBIRRIOS II MZ. 17 LOTE 40	1307814113-5	144,00	1152,00	5%	57,60
	1-13-66-25-000	BARONES MERO LILIANA RAFAELA	URBIRRIOS II MZ. 17 LOTE 41	1312011489-1	144,00	1152,00	5%	57,60
	1-13-66-24-000	LOOR PEÑAFIEL AGUSTINA ANGEL	URBIRRIOS II MZ. 17 LOTE 42	1312228468-6	144,00	1152,00	5%	57,60
	1-13-66-23-000	BOLIVAR SANDOVAL ANGEL ADOLFO	URBIRRIOS II MZ. 17 LOTE 43	1309969871-0	144,00	1152,00	5%	57,60
	1-13-66-22-000	BOLIVAR SANDOVAL BARRAGA JIMMY JOSE	URBIRRIOS I MZ. 17 LOTE 44	1307962884-9	144,00	1152,00	5%	57,60
	1-13-66-21-000	LOOR BORBOR MARIA INES	URBIRRIOS I MZ. 17 LOTE 45	1309941013-0	144,00	1152,00	5%	57,60
	1-13-66-20-000	BAQUE PARRALES DOLORES FRANCISCA	URBIRRIOS II MZ. 17 LOTE 46	1310811107-6	144,00	1152,00	5%	57,60
	1-13-66-19-000	PATAMIRO PILLASAGUA LUIS RAFAEL	URBIRRIOS II MZ. 17 LOTE 47	1307972291-1	144,00	1152,00	5%	57,60
	1-13-66-24-000	MACIAS PANDURO ARACELY DEL ROCIO	URBIRRIOS II MZ. 17 LOTE 48	1310461478-7	144,00	1152,00	5%	57,60
	1-13-66-25-000	RIOS ALCIVAR ROSA LILIAN	URBIRRIOS II MZ. 17 LOTE 49	1303751550-1	144,00	1152,00	5%	57,60
	1-13-66-26-000	G.A.D. MANTA	URBIRRIOS II MZ. 17 LOTE 50	1360000960001	144,00	1152,00	5%	57,60
					[illegible]			

BARRIO "URBIRRIOS I" - PARROQUIA TARQUI, CANTÓN MANTA

MANZANA	CLAVE	ADJUDICATARIO	DIRECCIÓN ACTUAL	CÉDULA CIUDADANÍA / RUC	AREA DE LOTE M2	AVALÚO DE LOTE	% DE VALORACIÓN DEL SUELO (CÁLCULO DE DERECHO DE TIERRA (ART. 22 LIT. C DE LA ORDENANZA)	VALOR A CANCELAR POR DERECHO DE TIERRA
18	1-13-66-23-000	CARRANCO MENDOZA CRISTOBAL CARMEN	URBIRRIOS I MZ. 18 LOTE 31	1307972291-7	144,00	1152,00	5%	57,60
	1-13-66-24-000	LOPEZ CEVERCO CARLOS ENRIQUE	URBIRRIOS I MZ. 18 LOTE 32	1307152126-5	144,00	1152,00	5%	57,60
	1-13-66-25-000	CEDEÑO MERO LIBER MIGUEL	URBIRRIOS I MZ. 18 LOTE 33	1310412224-4	144,00	1152,00	5%	57,60
	1-13-66-26-000	MENDOZA PINARGOTE LUCIANA MARGARITA	URBIRRIOS I MZ. 18 LOTE 34	1309061077-5	144,00	1152,00	5%	57,60
	1-13-66-27-000	VELEZ BERMEO CEVALLOS VICTOR VICENTE	URBIRRIOS I MZ. 18 LOTE 35	1304995279-1	144,00	1152,00	5%	57,60
	1-13-66-28-000	[illegible]	URBIRRIOS I MZ. 18 LOTE 36	1309179156-4	144,00	1152,00	5%	57,60

GOBIERNO AUTÓNOMO DESCENTRALIZADO MUNICIPAL

CANTÓN MANTA

BARRIO "URBIRRIOS II" – PARROQUIA TARQUI, CANTÓN MANTA

MANZANA	CLAVE	[illegible]	[illegible]	CEDULA CATASTRAL / RUC	[illegible]	[illegible]	[illegible]	[illegible]
	[illegible]	[illegible]	[illegible]	[illegible]	[illegible]	[illegible]	[illegible]	[illegible]

GOBIERNO AUTÓNOMO DESCENTRALIZADO MUNICIPAL DEL CANTÓN MANTA

3-28-71-55-000	RIVAS VILELA WILTON ERVIRIO	URBIRIOS II MZ. 20 LOTE 24	1308870386-2	144,00	1152,00	5%	57,60
3-28-71-56-000	RIVAS VILELA EVIS ROGERIO	URBIRIOS II MZ. 20 LOTE 25	1720072490-5	144,00	1152,00	5%	57,60
3-28-71-54-000	RIVAS VILELA MELVA ELIZABETH	URBIRIOS II MZ. 20 LOTE 26	1306005518-0	144,00	1152,00	5%	57,60
3-28-71-53-000	RIVAS VILELA ANTONIA LUCIA	URBIRIOS II MZ. 20 LOTE 27	1306071141-2	144,00	1152,00	5%	57,60
3-28-71-52-000	VILELA SANCHEZ BENJAMIN DE JESUS	URBIRIOS II MZ. 20 LOTE 28	1308870134-6	144,00	1152,00	5%	57,60
3-28-71-51-000	RIVAS VILELA LIMBERS CLEMENTE	URBIRIOS II MZ. 20 LOTE 29	1308845479-2	144,00	1152,00	5%	57,60
3-28-71-29-000	LOPEZ REYES PETER COLKER	URBIRIOS II MZ. 20 LOTE 30	1308338562-2	144,00	1152,00	5%	57,60
3-28-71-24-000	G.A.D MANTA	URBIRIOS II MZ. 20 LOTE 31	1360000080001	144,00	1152,00	5%	57,60
3-28-71-23-000	LEON MOREIRA JEFFERSON VICENTE	URBIRIOS II MZ. 20 LOTE 32	1309329614-7	144,00	1152,00	5%	57,60
3-28-71-22-000	CEDEÑO DELGADO MARIA DEL CARMEN	URBIRIOS II MZ. 20 LOTE 33	1303111603-5	144,00	1152,00	5%	57,60
3-28-71-21-000	MACIAS DELGADO JOSE ALEJANDRO	URBIRIOS II MZ. 20 LOTE 34	1310020067-3	144,00	1152,00	5%	57,60
3-28-71-20-000	SABANDO PALACIOS ANA MARLENE	URBIRIOS II MZ. 20 LOTE 35	1308080786-2	144,00	1152,00	5%	57,60
3-28-71-19-000	GARCIA ALVIA	URBIRIOS II MZ. 20 LOTE 36	1309320641-9	166,08	1328,64	5%	66,43
				5.184,08			

BARRIO "URBIRIOS II" - PARROQUIA TARQUI, CANTON MANTA

MANZANA	CLAVE	ADJUDICATARIO	DIRECCION ACTUAL	CEDULA IDENTIDAD / RUC	AREA DE LOTE M2	AVALUO DEL LOTE	5% DE VALORACION DEL SUELO (CALCULO DE PRECIO DE TIERRA ART. 11 LIT. C DE LA ORDENANZA)	VALOR A CANCELAR POR DERECHO DE TIERRA
	3-28-84-01-000	G.A.D MANTA	URBIRIOS II MZ. 21 LOTE 01	1360000980001	166,24	1329,12	5%	66,46
	3-28-84-02-000	G.A.D MANTA	URBIRIOS II MZ. 21 LOTE 02	1360000980001	144,00	1152,00	5%	57,60
	3-28-84-03-000	G.A.D MANTA	URBIRIOS II MZ. 21 LOTE 03	1360000980001	144,00	1152,00	5%	57,60
	3-28-84-04-000	G.A.D MANTA	URBIRIOS II MZ. 21 LOTE 04	1360000980001	144,00	1152,00	5%	57,60
	3-28-84-05-000	G.A.D MANTA	URBIRIOS II MZ. 21 LOTE 05	1360000980001	144,00	1152,00	5%	57,60
	3-28-84-06-000	G.A.D MANTA	URBIRIOS II MZ. 21 LOTE 06	1360000980001	144,00	1152,00	5%	57,60
	3-28-84-07-000	G.A.D MANTA	URBIRIOS II MZ. 21 LOTE 07	1360000980001	144,00	1152,00	5%	57,60
	3-28-84-08-000	G.A.D MANTA	URBIRIOS II MZ. 21 LOTE 08	1360000980001	144,00	1152,00	5%	57,60
	3-28-84-09-000	G.A.D MANTA	URBIRIOS II MZ. 21 LOTE 09	1360000980001	144,00	1152,00	5%	57,60
	3-28-84-10-000	G.A.D MANTA	URBIRIOS II MZ. 21 LOTE 10	1360000980001	144,00	1152,00	5%	57,60
	3-28-84-11-000	G.A.D MANTA	URBIRIOS II MZ. 21 LOTE 11	1360000980001	144,00	1152,00	5%	57,60
	3-28-84-12-000	G.A.D MANTA	URBIRIOS II MZ. 21 LOTE 12	1360000980001	144,00	1152,00	5%	57,60
	3-28-84-13-000	G.A.D MANTA	URBIRIOS II MZ. 21 LOTE 13	1360000980001	144,00	1152,00	5%	57,60
	3-28-84-14-000	G.A.D MANTA	URBIRIOS II MZ. 21 LOTE 14	1360000980001	144,00	1152,00	5%	57,60
	3-28-84-15-000	G.A.D MANTA	URBIRIOS II MZ. 21 LOTE 15	1360000980001	144,00	1152,00	5%	57,60
	3-28-84-16-000	G.A.D MANTA	URBIRIOS II MZ. 21 LOTE 16	1360000980001	144,00	1152,00	5%	57,60
	3-28-84-17-000	G.A.D MANTA	URBIRIOS II MZ. 21 LOTE 17	1360000980001	144,00	1152,00	5%	57,60
	3-28-84-18-000	G.A.D MANTA	URBIRIOS II MZ. 21 LOTE 18	1360000980001	144,00	1152,00	5%	57,60
	3-28-84-19-000	G.A.D MANTA	URBIRIOS II MZ. 21 LOTE 19	1360000980001	144,00	1152,00	5%	57,60
	3-28-84-20-000	G.A.D MANTA	URBIRIOS II MZ. 21 LOTE 20	1360000980001	144,00	1152,00	5%	57,60
	3-28-84-21-000	G.A.D MANTA	URBIRIOS II MZ. 21 LOTE 21	1360000980001	144,00	1152,00	5%	57,60
	3-28-84-22-000	G.A.D MANTA	URBIRIOS II MZ. 21 LOTE 22	1360000980001	144,00	1152,00	5%	57,60
	3-28-84-23-000	G.A.D MANTA	URBIRIOS II MZ. 21 LOTE 23	1360000980001	144,00	1152,00	5%	57,60
	3-28-84-24-000	G.A.D MANTA	URBIRIOS II MZ. 21 LOTE 24	1360000980001	144,00	1152,00	5%	57,60
	3-28-84-25-000	G.A.D MANTA	URBIRIOS II MZ. 21 LOTE 25	1360000980001	144,00	1152,00	5%	57,60
	3-28-84-26-000	G.A.D MANTA	URBIRIOS II MZ. 21 LOTE 26	1360000980001	144,00	1152,00	5%	57,60
	3-28-84-27-000	G.A.D MANTA	URBIRIOS II MZ. 21 LOTE 27	1360000980001	144,00	1152,00	5%	57,60
	3-28-84-28-000	G.A.D MANTA	URBIRIOS II MZ. 21 LOTE 28	1360000980001	144,00	1152,00	5%	57,60
	3-28-84-29-000	G.A.D MANTA	URBIRIOS II MZ. 21 LOTE 29	1360000980001	144,00	1152,00	5%	57,60
	3-28-84-30-000	G.A.D MANTA	URBIRIOS II MZ. 21 LOTE 30	1360000980001	144,00	1152,00	5%	57,60
	3-28-84-31-000	G.A.D MANTA	URBIRIOS II MZ. 21 LOTE 31	1360000980001	144,00	1152,00	5%	57,60
	3-28-84-32-000	G.A.D MANTA	URBIRIOS II MZ. 21 LOTE 32	1360000980001	144,00	1152,00	5%	57,60
	3-28-84-33-000	G.A.D MANTA	URBIRIOS II MZ. 21 LOTE 33	1360000980001	144,00	1152,00	5%	57,60
	3-28-84-34-000	G.A.D MANTA	URBIRIOS II MZ. 21 LOTE 34	1360000980001	144,00	1152,00	5%	57,60

Dirección: [illegible]
Teléfono: [illegible]
Fax: [illegible]
Casilla: [illegible]
E-mail: [illegible]
Web: [illegible]

Página 19 de 28
Secretaría General
G.A.D.M.C. Manta

GOBIERNO AUTÓNOMO DESCENTRALIZADO MUNICIPAL

CANTÓN MANTA

GOBIERNO AUTÓNOMO DESCENTRALIZADO MUNICIPAL DEL CANTÓN MANTA

3-23-83-23-000	LANDA CEVALLOS JAYEA CONCEPCION	URBIRIOS II MZ. 23-B LOTE 23	1337991414-5	144,00	1152,00	5%	57,60
3-23-83-24-000	SOLORZANO GUERRERO DORIS BEATRIZ	URBIRIOS II MZ. 23-B LOTE 24	1312035857-8	144,00	1152,00	5%	57,60
3-23-83-25-000	CIGUENZA CARGO EVA LILIANA	URBIRIOS II MZ. 23-B LOTE 25	1307124095-3	144,00	1152,00	5%	57,60
3-23-83-26-000	GUAMERO BARRETO SHIRLEY JACQUELINE	URBIRIOS II MZ. 23-B LOTE 26	1312047454-4	144,00	1152,00	5%	57,60
3-23-83-27-000	G.A.D. MANTA	URBIRIOS II MZ. 23-B LOTE 27	1760000090001	144,00	1152,00	5%	57,60
3-23-83-28-000	VELEZ BAZURTO MARIA CENOVIA	URBIRIOS II MZ. 23-B LOTE 28	1308730653-5	144,00	1152,00	5%	57,60
3-23-83-29-000	CEDEÑO MENDOZA TULIO ANTONIO	URBIRIOS II MZ. 23-B LOTE 29	1309053773-6	207,00	1656,00	5%	82,80
3-23-83-30-000	CORONA ZAMBRANO DANTO JOSEFINA	URBIRIOS II MZ. 23-B LOTE 30	1308516044-0	207,00	1656,00	5%	82,80
3-23-83-31-000	MACIAS MOREIRA AURO HIPOLITO	URBIRIOS II MZ. 23-B LOTE 31	1309142206-4	144,00	1152,00	5%	57,60
3-23-83-32-000	SORANDA QUIROZ ROSA ETELVINA	URBIRIOS II MZ. 23-B LOTE 32	1308708999-0	144,00	1152,00	5%	57,60
3-23-83-33-000	OVIEDO OVIEDO LILIANA ISABEL	URBIRIOS II MZ. 23-B LOTE 33	1717506068-7	144,00	1152,00	5%	57,60
3-23-83-34-000	LOPEZ MORALES RICA JOSEFA	URBIRIOS II MZ. 23-B LOTE 34	0913897154-6	144,00	1152,00	5%	57,60
3-23-83-35-000	MANTUANO HUGO CARLOS VALENTIN	URBIRIOS II MZ. 23-B LOTE 35	1312491154-1	144,00	1152,00	5%	57,60
3-23-83-36-000	CUSTODIO ACA CANDELARIA	URBIRIOS II MZ. 23-B LOTE 36	1302192412-9	144,00	1152,00	5%	57,60
3-23-83-37-000	VILLEGAS MACIAS MARIA NELY	URBIRIOS II MZ. 23-B LOTE 37	1312503-9-6	144,00	1152,00	5%	57,60
3-23-83-38-000	LEON SANDOVAL SANTOS ANASTACIO	URBIRIOS II MZ. 23-B LOTE 38	1303785901-0	144,00	1152,00	5%	57,60
3-23-83-39-000	CEVALLOS PARRAL FLORINA MARIBEL	URBIRIOS II MZ. 23-B LOTE 39	1307573014-4	144,00	1152,00	5%	57,60
3-23-83-40-000	MOLINA GUADAMUD DIANA MARIA	URBIRIOS II MZ. 23-B LOTE 40	1309141199-8	144,00	1152,00	5%	57,60
3-23-83-41-000	PLAZA MERO CRUZ AMADA	URBIRIOS II MZ. 23-B LOTE 41	1307712909-4	144,00	1152,00	5%	57,60
3-23-83-42-000	RODRIGUEZ PIN MARIANA DEL SOCORRO	URBIRIOS II MZ. 23-B LOTE 42	1301619119-9	144,00	1152,00	5%	57,60
3-23-83-43-000	LUIS ARTURO DELGADO DELGADO	URBIRIOS II MZ. 23-B LOTE 43	1310541150-0	144,00	1152,00	5%	57,60
3-23-83-44-000	PULLOLARES EDSA LAURA	URBIRIOS II MZ. 23-B LOTE 44	1309142224-4	144,00	1152,00	5%	57,60
3-23-83-45-000	MOREIRA PILAY ARMANDO WASHINGTON	URBIRIOS II MZ. 23-B LOTE 45	1309158438-5	144,00	1152,00	5%	57,60
3-23-83-46-000	BALAZAR QUIROZ MARIA DOLORES	URBIRIOS II MZ. 23-B LOTE 46	0913841348-3	144,00	1152,00	5%	57,60
3-23-83-47-000	ANCHUNDIA TELLO JESSENIA MONSERRATE	URBIRIOS II MZ. 23-B LOTE 47	1309071464-0	144,00	1152,00	5%	57,60
3-23-83-48-000	BRAVO CEDEÑO JULIANO MIGUEL	URBIRIOS II MZ. 23-B LOTE 48	1307158303-3	144,00	1152,00	5%	57,60
3-23-83-49-000	CEDEÑO ZAMBRANO ALEJANDRA ELIZABETH	URBIRIOS II MZ. 23-B LOTE 49	1307346014-4	144,00	1152,00	5%	57,60
3-23-83-50-000	CEDEÑO INTRIAGO YESSELA DEL CARMEN	URBIRIOS II MZ. 23-B LOTE 50	1309671193-2	144,00	1152,00	5%	57,60
3-23-83-51-000	PALMA VELEZ RAMON FABRICIO	URBIRIOS II MZ. 23-B LOTE 51	1312360734-5	144,00	1152,00	5%	57,60
3-23-83-52-000	MEDRANDA VELEZ HUGO CESAR	URBIRIOS II MZ. 23-B LOTE 52	1309516474-2	144,00	1152,00	5%	57,60
3-23-83-53-000	CAMPOS MENDEZ FELIX ENRIQUE	URBIRIOS II MZ. 23-B LOTE 53	1303071111-4	144,00	1152,00	5%	57,60
3-23-83-54-000	HOLGUIN PERALTA SOLANDA MARISOL	URBIRIOS II MZ. 23-B LOTE 54	1307843023-8	144,00	1152,00	5%	57,60
3-23-83-55-000	DELGADO MERA MONSERRATE FIDENA	URBIRIOS II MZ. 23-B LOTE 55	1309160007-4	144,00	1152,00	5%	57,60
3-23-83-56-000	TUBINA ZAMBRANO LUIS AUGUSTO	URBIRIOS II MZ. 23-B LOTE 56	1717735073-2	144,00	1152,00	5%	57,60
3-23-83-57-000	CEDEÑO ZAMBRANO JESENIA JESENIA	URBIRIOS II MZ. 23-B LOTE 57	1309662532-3	144,00	1152,00	5%	57,60
3-23-83-58-000	VERA RIVERA ZOILA MARIA	URBIRIOS II MZ. 23-B LOTE 58	1307408887-3	207,00	1656,00	5%	82,80

BARRIO "URBIRIOS II" PARROQUIA TARQUI CANTON MANTA

MANZANA	CLAVE	ADJUDICATARIO	DIRECCION ACTUAL	CEDULA DE CIUDADANIA / RUC	AREA DE LOTE M2	AVALUO DEL LOTE	% DE VALORIZACION DEL SUELO CALCULO DE DERECHO DE CONTRIBUCION DE LA ORDENANZA	VALOR A CANCELAR POR DERECHO DE TIERRA
23-C	3-23-86-19-000	BANCO DE CANTRO MANCYJASMIN	URBIRIOS II MZ. 23-C LOTE 19	1310486843-1	144,00	1152,00	5%	57,60
	3-23-86-20-000	VELEZ MORALES VICENTA MARISOL	URBIRIOS II MZ. 23-C LOTE 20	1307665213-9	144,00	1152,00	5%	57,60
	3-23-86-21-000	MOREIRA ARTURO HUGO RAMON	URBIRIOS II MZ. 23-C LOTE 21	1309412755-4	144,00	1152,00	5%	57,60
	3-23-86-22-000	CEDEÑO CANTANA MERCEDES GREGORIA	URBIRIOS II MZ. 23-C LOTE 22	1307888739-6	144,00	1152,00	5%	57,60
	3-23-86-23-000	CHANTAY CARDENAS JESSICA MARILA	URBIRIOS II MZ. 23-C LOTE 23	1307871337-1	144,00	1152,00	5%	57,60
	3-23-86-24-000	MACIAS MOREIRA MARIA INES	URBIRIOS II MZ. 23-C LOTE 24	1309155535-2	144,00	1152,00	5%	57,60
	3-23-86-25-000	CASTRO MACIAS MARIA DEL CARMEN	URBIRIOS II MZ. 23-C LOTE 25	1307429513-5	144,00	1152,00	5%	57,60
	3-23-86-26-000	[illegible] MALDONADO MALDONADO	URBIRIOS II MZ. 23-C LOTE 26	1309547215-4	144,00	1152,00	5%	57,60
	3-23-86-27-000	CEDEÑO PALMA MARIA TERESA	URBIRIOS II MZ. 23-C LOTE 27	1310139974-4	144,00	1152,00	5%	57,60
	3-23-86-28-000	ROMERO CELIN GIANNY LILIANA	URBIRIOS II MZ. 23-C LOTE 28	1312364597-7	144,00	1152,00	5%	57,60
	3-23-86-29-000	[illegible] VELANDIA MARIA	URBIRIOS II MZ. 23-C LOTE 29	1307771114-4	144,00	1152,00	5%	57,60

GOBIERNO AUTÓNOMO DESCENTRALIZADO MUNICIPAL

CANTÓN MANTA

[illegible]	[illegible]	[illegible]	[illegible]	[illegible]	[illegible]	[illegible]	[illegible]

GAD MUNICIPAL DE MANTA

GOBIERNO AUTÓNOMO DESCENTRALIZADO MUNICIPAL DEL CANTÓN MANTA

	3-21-47-25-000	REYES CEDEÑO INES JACINTO	URBIRIOS II MZ. 21-E LOTE 10	1300775741-1	144,00	1152,00	5%		57,60
	3-21-47-26-000	VELASQUEZ CORREA LILIANA DIOSELINA	URBIRIOS II MZ. 21-E LOTE 26	1308469110-8	144,00	1152,00	5%		57,60
	3-21-47-27-000	BRAVO PALMA SEGUNDO ADAN	URBIRIOS II MZ. 21-E LOTE 27	1308455000-8	144,00	1152,00	5%		57,60
	3-21-47-28-000	ROMERO FONSECA DONA MARIA	URBIRIOS II MZ. 21-E LOTE 28	1308127078-2	144,00	1152,00	5%		57,60
	3-21-47-29-000	ZAMBRANO VARGAS GLORIA	URBIRIOS II MZ. 21-E LOTE 29	1310347924-4	144,00	1152,00	5%		57,60
	3-21-47-27-000	INTRIAGO MONTERO RICA TANIA MARGARITA	URBIRIOS II MZ. 21-E LOTE 30	1308[illegible]5-9	160,00	1440,00	5%		72,00
					4464,00				

URBIRIOS II PARROQUIA TARQUI CANTON MANTA

MANZANA	LOTE	ADJUDICATARIO	DIRECCION ACTUAL	CEDULA IDENTIDAD / RUC	AREA DE LOTE MZ	AVALUO DEL LOTE	% DE VALORACION DEL SUELO CALCULO EL DERECHO DE TIERRA (ART. 5 LEY, C. DE LA ORDENANZA)	VALOR A CANCELAR POR DERECHO DE TIERRA
	3-21-48-01-000	ALVARADO CONFORME ALEXANDRA LADMIN	URBIRIOS II MZ. 21-E LOTE 01	1306965996-6	180,00	1440,00	5%	72,00
	3-21-48-02-000	ROMERO MOLINA ARAMELY LEONOR	URBIRIOS II MZ. 21-E LOTE 02	1308978318-7	144,00	1152,00	5%	57,60
	3-21-48-03-000	BRAVO CHAVEZ PEDRO ANTONIO	URBIRIOS II MZ. 21-E LOTE 03	1305437814-4	144,00	1152,00	5%	57,60
	3-21-48-04-000	GARCIA PONCE BENITO FLAVIAN	URBIRIOS II MZ. 21-E LOTE 04	1301144654-7	144,00	1152,00	5%	57,60
	3-21-48-05-000	REYES PEREZ MIRIAN ISABEL	URBIRIOS II MZ. 21-E LOTE 05	1302028370-7	144,00	1152,00	5%	57,60
	3-21-48-06-000	URGILES GILER MARIA VICTORIA	URBIRIOS II MZ. 21-E LOTE 06	1310415709-6	144,00	1152,00	5%	57,60
	3-21-48-07-000	ROMERO GILER ELIAS TITO	URBIRIOS II MZ. 21-E LOTE 07	0974471145-1	144,00	1152,00	5%	57,60
	3-21-48-08-000	ORDOÑEZ PILOZOLA MIGUEL ARCANGEL	URBIRIOS II MZ. 21-E LOTE 08	1309116116-2	144,00	1152,00	5%	57,60
	3-21-48-09-000	ESPINAL MONTIANO ROSA HORTENCIA	URBIRIOS II MZ. 21-E LOTE 09	1312930590-2	144,00	1152,00	5%	57,60
	3-21-48-10-000	SMANIS CALDERERO GEORGIOS IOANIS	URBIRIOS II MZ. 21-E LOTE 10	1308504[illegible]-6	144,00	1152,00	5%	57,60
	3-21-48-11-000	SMANIS CALDERERO CHRISTOS NICOLAOS	URBIRIOS II MZ. 21-E LOTE 11	1309504[illegible]-3	144,00	1152,00	5%	57,60
	3-21-48-12-000	CALDOS INTRIAGO ANGELA CRISTINA	URBIRIOS II MZ. 21-E LOTE 12	1312812041-7	144,00	1152,00	5%	57,60
	3-21-48-13-000	ZAMBRANO ZAMBRANO LUIS ARTURO	URBIRIOS II MZ. 21-E LOTE 13	1308[illegible]	144,00	1152,00	5%	57,60
	3-21-48-14-000	LUMBE GUAMPA CECILIA EMPERATRIZ	URBIRIOS II MZ. 21-E LOTE 14	1301550047-8	144,00	1152,00	5%	57,60
21-E	3-21-48-15-000	SANCHEZ ALVAREZ MARIA EUGENIA	URBIRIOS II MZ. 21-E LOTE 15	1312587790-0	180,00	1440,00	5%	72,00
	3-21-48-16-000	ZAMBRANO MERO RISANDA JANCIE	URBIRIOS II MZ. 21-E LOTE 16	1307541551-4	180,00	1440,00	5%	72,00
	3-21-48-17-000	VASQUEZ MERA MARITA ELIZABETH	URBIRIOS II MZ. 21-E LOTE 17	1306692[illegible]-0	144,00	1152,00	5%	57,60
	3-21-48-18-000	MACIAS CEDEÑO MARIA MAGDALENA	URBIRIOS II MZ. 21-E LOTE 18	1308486[illegible]-4	144,00	1152,00	5%	57,60
	3-21-48-19-000	BRAVO FLORES CATHERINE JISETH	URBIRIOS II MZ. 21-E LOTE 19	0981289327-5	144,00	1152,00	5%	57,60
	3-21-48-20-000	REYES MONTALVAN FLORITA FILADELFIA	URBIRIOS II MZ. 21-E LOTE 20	1300229582-7	144,00	1152,00	5%	57,60
	3-21-48-21-000	MOREIRA MONTESDEOCA ANGEL MIGUEL	URBIRIOS II MZ. 21-E LOTE 21	1301066665-6	144,00	1152,00	5%	57,60
	3-21-48-22-000	ROMERO GARCIA MARIO RODOLFO	URBIRIOS II MZ. 21-E LOTE 22	1301018284-3	144,00	1152,00	5%	57,60
	3-21-48-23-000	VERA RODRIGUEZ ERIKA JANETH	URBIRIOS II MZ. 21-E LOTE 23	1307735385-2	144,00	1152,00	5%	57,60
	3-21-48-24-000	ZAMBRANO MACIAS ALICIA MERCEDES	URBIRIOS II MZ. 21-E LOTE 24	1303584400-1	144,00	1152,00	5%	57,60
	3-21-48-25-000	ZAMBRANO PALACIOS FABIO OMAR	URBIRIOS II MZ. 21-E LOTE 25	1310301385-7	144,00	1152,00	5%	57,60
	3-21-48-26-000	LUCAS MOSQUERA MARIA LORENA	URBIRIOS II MZ. 21-E LOTE 26	1310019966-2	144,00	1152,00	5%	57,60
	3-21-48-27-000	BRIONES VERGARA SOLEDAD CONCEPCION	URBIRIOS II MZ. 21-E LOTE 27	1303437760-1	144,00	1152,00	5%	57,60
	3-21-48-28-000	LOOR BRIONES AUXILIADORA ESPERANZA	URBIRIOS II MZ. 21-E LOTE 28	1312871047-1	144,00	1152,00	5%	57,60
	3-21-48-29-000	ROSSI MILBERTES BARBARA LUCIANA	URBIRIOS II MZ. 21-E LOTE 29	1303428231-1	144,00	1152,00	5%	57,60
	3-21-48-30-000	ZAMBRANO SANCHEZ WILSON ANTONIO	URBIRIOS II MZ. 21-E LOTE 30	1305377519-0	180,00	1440,00	5%	72,00
					5464,00			

URBIRIOS II PARROQUIA TARQUI CANTON MANTA

MANZANA	LOTE	ADJUDICATARIO	DIRECCION ACTUAL	CEDULA IDENTIDAD / RUC	AREA DE LOTE MZ	AVALUO DEL LOTE	% DE VALORACION DEL SUELO CALCULO DE DERECHO DE TIERRA (ART. 5 LEY, C. DE LA ORDENANZA)	VALOR A CANCELAR POR DERECHO DE TIERRA

Dirección: [illegible]
Teléfono: [illegible]
Fax: [illegible]
Cantón: [illegible]
Correo: [illegible]
Web: [illegible]

Secretaría General
GADMM

22								

BARRIO TURBIRRIOS II Y PARROQUIA TARQUI CANTÓN MANTA

23								

GOBIERNO AUTONOMO DESCENTRALIZADO MUNICIPAL DEL CANTON MANTA

BARRIO "URBIRRIOS II" - PARROQUIA TARQUI, CANTON MANTA

MANZANA	CLAVE	PROPIETARIO	DIRECCIÓN ACTUAL	CÉDULA IDENTIDAD / RUC	AREA DE LOTE M2	AVALUO DEL LOTE	% DE VALORACIÓN DEL SUELO CALCULO DE DERECHO DE TIERRA ART. 41 LIT. C DE LA ORDENANZA	VALOR A CANCELAR POR DERECHO DE TIERRA
24	1-27-01-01-000	AUCHAN JOSA DENDA	URBIRRIOS II MZ. 24 LOTE 01	1304461014	126,00	1008,00	5%	50,40
	1-27-01-02-000	FRANCO DIAZ MARJORIE MAGDALENA	URBIRRIOS II MZ. 24 LOTE 02	1312057903-4	126,00	1008,00	5%	50,40
	1-27-01-17-000	PAZMIÑO FITASAGUA LUIS RAFAEL	URBIRRIOS II MZ. 24 LOTE 17	1312672069-4	126,00	1008,00	5%	50,40
	1-27-01-18-000	LARSEN FREUD CESPEDES VICTORIA CAROLINA	URBIRRIOS II MZ. 24 LOTE 18	1312402943-2	126,00	1008,00	5%	50,40
					504,00			

BARRIO "URBIRRIOS II" - PARROQUIA TARQUI, CANTON MANTA

MANZANA	CLAVE	PROPIETARIO	DIRECCIÓN ACTUAL	CÉDULA IDENTIDAD / RUC	AREA DE LOTE M2	AVALUO DE LOTE	% DE VALORACIÓN DEL SUELO CALCULO DE DERECHO DE TIERRA ART. 41 LIT. C DE LA ORDENANZA	VALOR A CANCELAR POR DERECHO DE TIERRA
25	1-27-01-01-000	GOMEZ REYES DAVID YASMANY	URBIRRIOS II MZ. 25 LOTE 01	0914607224	126,00	1008,00	5%	50,40
	1-27-01-02-000	VACACELA VELEZ JULIO GERARDO	URBIRRIOS II MZ. 25 LOTE 02	1312031019-9	126,00	1008,00	5%	50,40
	1-27-01-17-000	BARRETO VINCE CARLOS LUCIO MOLINA LOPEZ MARISOL ISABEL	URBIRRIOS II MZ. 25 LOTE 17	1311111025-5 1311157729-7	126,00	1008,00	5%	50,40
	1-27-01-18-000	CABRERA VERA LUIS ALFRO	URBIRRIOS II MZ. 25 LOTE 18	1312039289-2	126,00	1008,00	5%	50,40
					504,00			

RESUMEN AREAS BARRIO "URBIRRIOS II"

AREA DE LOTES	AREA DE LOTES ADJUDICADOS	549.515,03	[illegible]
	AREA DE RESERVA	81.745,17	
[illegible]	AREA VERDE	90.555,52	[illegible]
	AREA DE CUNETAS	2.420,57	
	AREA DE CANAL	36.081,81	
[illegible]	AREA DE EQUIPAMIENTO	10.471,45	
AREA DE VIAS	AREA DE VIAS	80.024,74	[illegible]
	ACERAS Y BORDILLOS	37.810,45	
AREA TOTAL		845.579,68	100%

Adicionalmente los lotes que constan en las manzanas 12 y 14, han sido destinados a equipamiento urbano (áreas de uso público) y áreas de reserva, según consta en los siguientes cuadros.

[illegible]
Teléfono: [illegible]
Fax: [illegible]
Casilla: [illegible]
[illegible]
[illegible]

Página [illegible] de 28
Secretaría General
[illegible]

GOBIERNO AUTÓNOMO
DESCENTRALIZADO MUNICIPAL
DE
CANTÓN MANTA

BARRIO URBIRRIOS II - PARROQUIA TARQUI, CANTÓN MANTA

13					

BARRIO URBIRRIOS II - PARROQUIA TARQUI, CANTÓN MANTA

14					

SEGUNDO: [illegible]

TERCERO: [illegible]

CUARTO: [illegible]

QUINTO: [illegible]

SEXTO: Notificar a través de la Secretaría Municipal, con el contenido de esta Resolución [illegible] efectos de cumplimiento de la misma, a los adjudicatarios de los lotes del Barrio "[illegible] ", ubicado en la Parroquia Tarqui del Cantón Manta, dejando también notificado a los [illegible] Direcciones Municipales del: Gestión Jurídica; Financiera; Avalúos y Catastro; Planeamiento Urbano; y, Registro de la Propiedad del Cantón Manta.

Dada en la ciudad de Manta, a los veintiséis días del mes de diciembre del año dos mil [illegible], siendo las 15h22.

Ing. Jorge Zambrano Cedeño
ALCALDE DEL GOBIERNO AUTÓNOMO DESCENTRALIZADO MUNICIPAL DEL CANTÓN MANTA

ALCALDÍA

REPÚBLICA DEL ECUADOR

CNE
CONSEJO NACIONAL ELECTORAL

Una vez proclamados los resultados definitivos de las elecciones del 26 de abril de 2009, y de conformidad con lo establecido en el Régimen de Transición de la Constitución de la República, y más disposiciones legales y reglamentarias pertinentes

La Junta Provincial Electoral de

Manabí

Confiere al ciudadano

Jaime Estrada Bonilla

la credencial de:

Alcalde del Cantón

Manta

Para cumplir sus funciones a partir del 1 de Agosto de 2009 hasta el 14 de Mayo de 2014.

Portoviejo, Julio 2009

Leonardo Hernandez Intriago
Presidente

Felipe Cedeño Mendoza
Vicepresidente

Fernando Daniel Bermudez
Vocal

Carlos Rambaldo Argandoña
Vocal

Ella Rondeneira Vélez
Vocal

Julio Hernandez Montalvo
Secretario

JUNTA PROVINCIAL ELECTORAL DE MANABÍ
CNE
SECRETARIA

Ab. Raúl González Melgar
NOTARIO MANTA

NOTARIA 3ra. DEL CANTON MANTA
DOY FE: Que la presente fotocopia es igual a su original.

Manta 30 JUL 2009

EL NOTARIO

Ab. Raúl González Melgar





DOY FE: Que las precedentes copias fotostaticas en .....29.....fojas útiles, anversos, reversos son iguales a sus originales, Manta 20/03/2014

Ab. Jorge Guanoluisa G.
Notario Público Primero
Manta - Ecuador